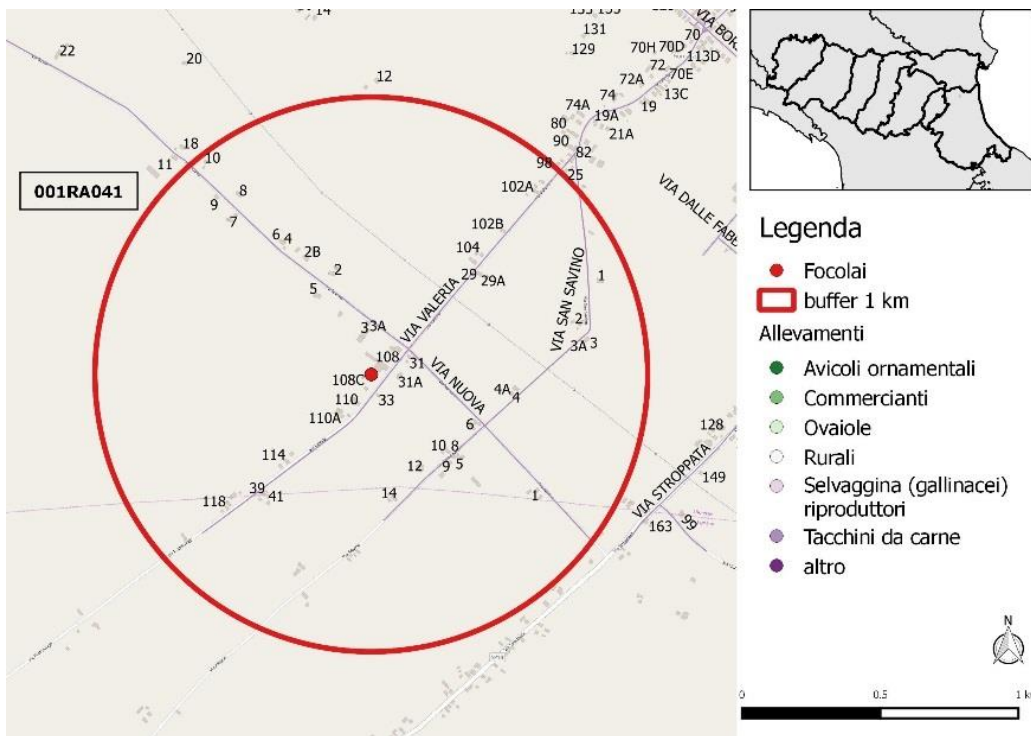
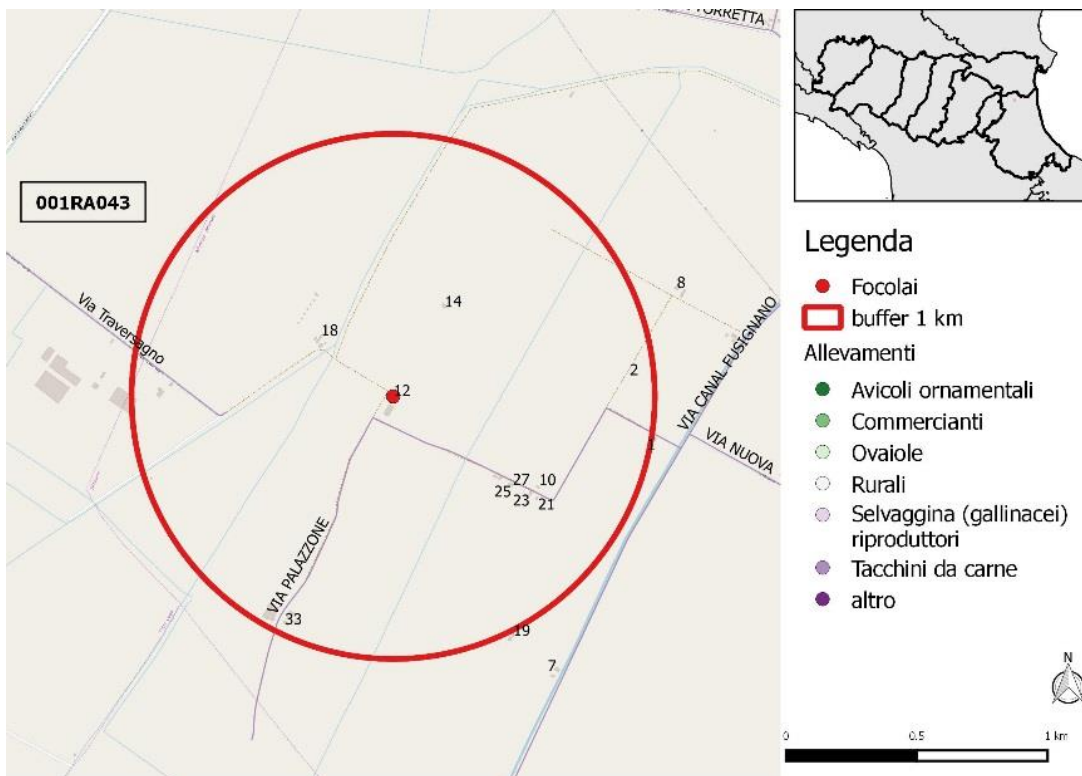


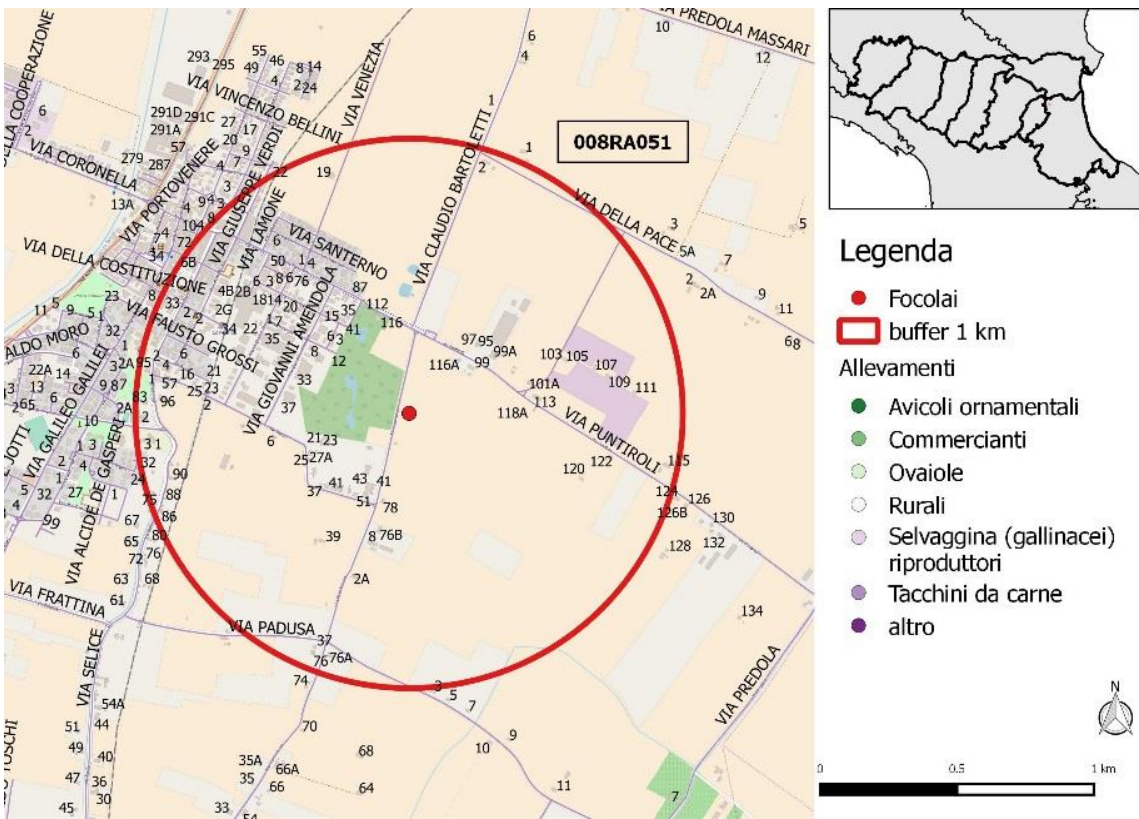
Mappa della zona di restrizione istituita intorno al focolaio LPAI 001RA041



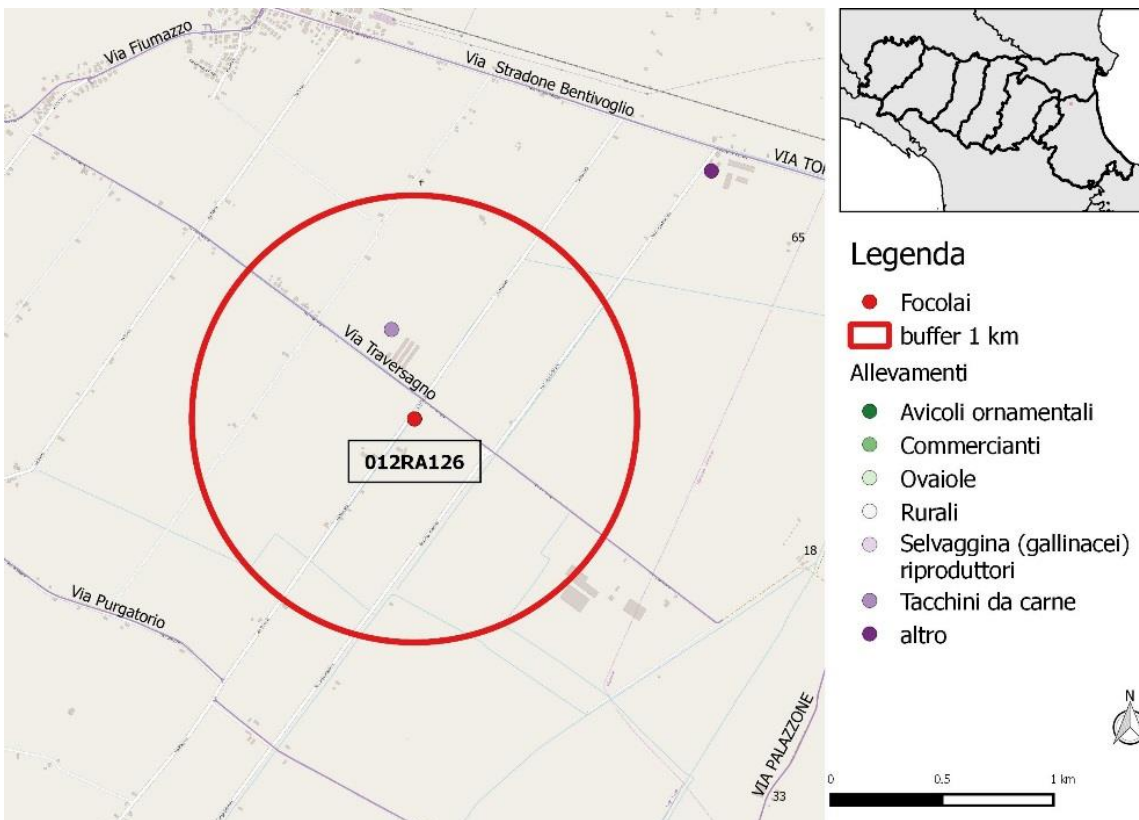
Mappa della zona di restrizione istituita intorno al focolaio LPAI 001RA043



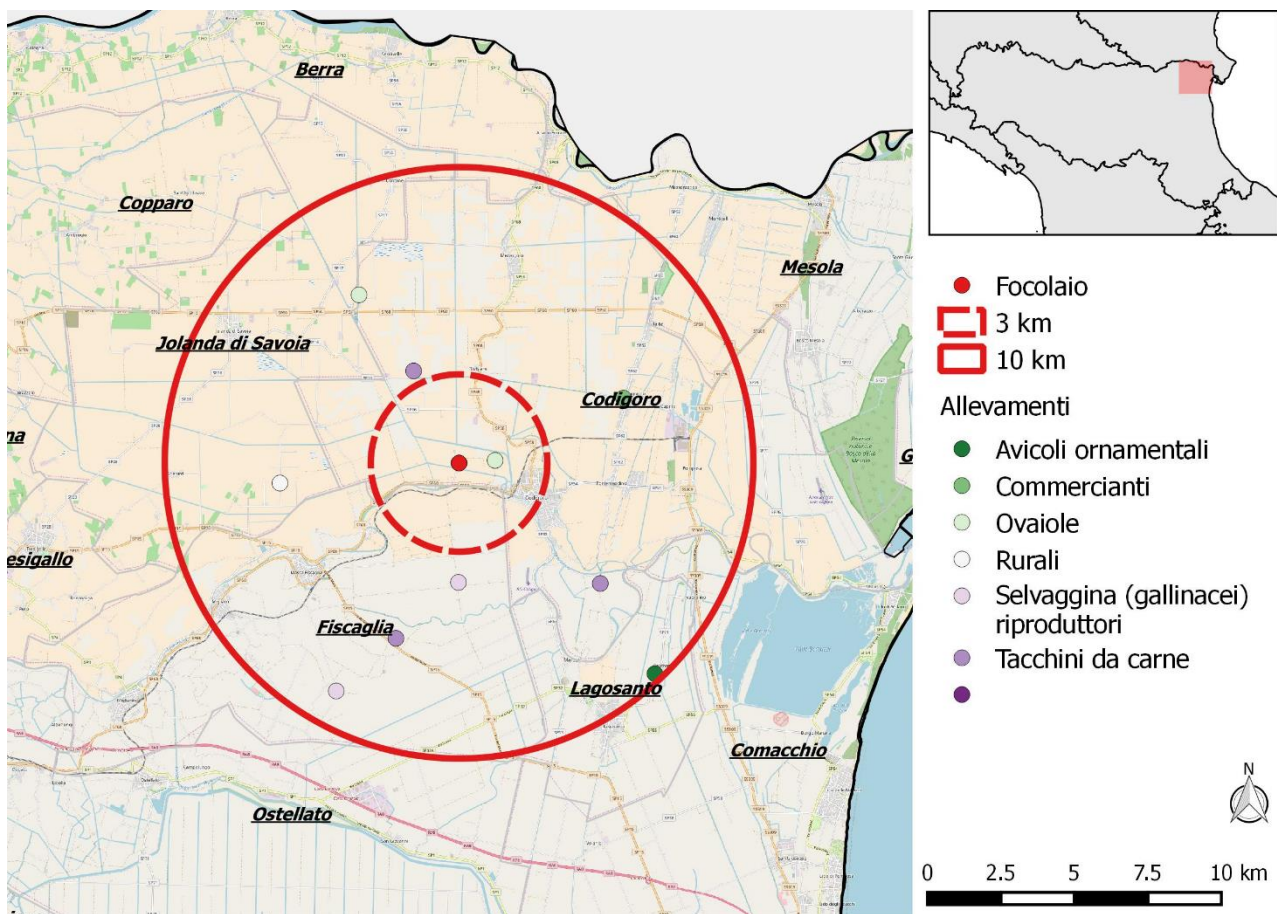
Mappa della zona di restrizione istituita intorno al focolaio LPAI 001RA051



Mappa della zona di restrizione istituita intorno al focolaio LPAI 012RA126



Mapa delle zone di protezione e sorveglianza istituite intorno al focolaio HPAI 005FE071



Aziende avicole comprese nella zona di protezione intorno al focolaio 001RA041

Comune	Codice aziendale	Misure in vigore fino a
Alfonsine (RA)	001RA041 (focolaio)	24/11/2017
Fusignano (RA)	Nessuna azienda commerciale presente	

Aziende avicole comprese nella zona di protezione intorno al focolaio 001RA043

Comune	Codice aziendale	Misure in vigore fino a
Alfonsine (RA)	001RA043 (focolaio)	29/11/2017
Lugo (RA)	Nessuna azienda commerciale presente	

Aziende avicole comprese nella zona di protezione intorno al focolaio 008RA051

Comune	Codice aziendale	Misure in vigore fino a
Conselice (RA)	008RA051 (focolaio)	24/11/2017

Aziende avicole comprese nella zona di protezione intorno al focolaio 014RA009

Comune	Codice aziendale	Misure in vigore fino a
Lugo (RA)	012RA126 (focolaio)	8/12/2017
Lugo (RA)	012RA141	

Aziende avicole comprese nella zona di sorveglianza intorno al focolaio 005FE071

Comune	Codice aziendale	Misure in vigore fino a
Codigoro (FE)	005FE071 (focolaio)	18/11/2017
	005FE018	
	005FE026	
	005FE054	
	005FE025	
	005FE053	
Jolanda di Savoia (FE)	010FE055	
Lagosanto (FE)	011FE011	
Fiscaglia (FE)	013FE005	
	013FE003	
	013FE050	