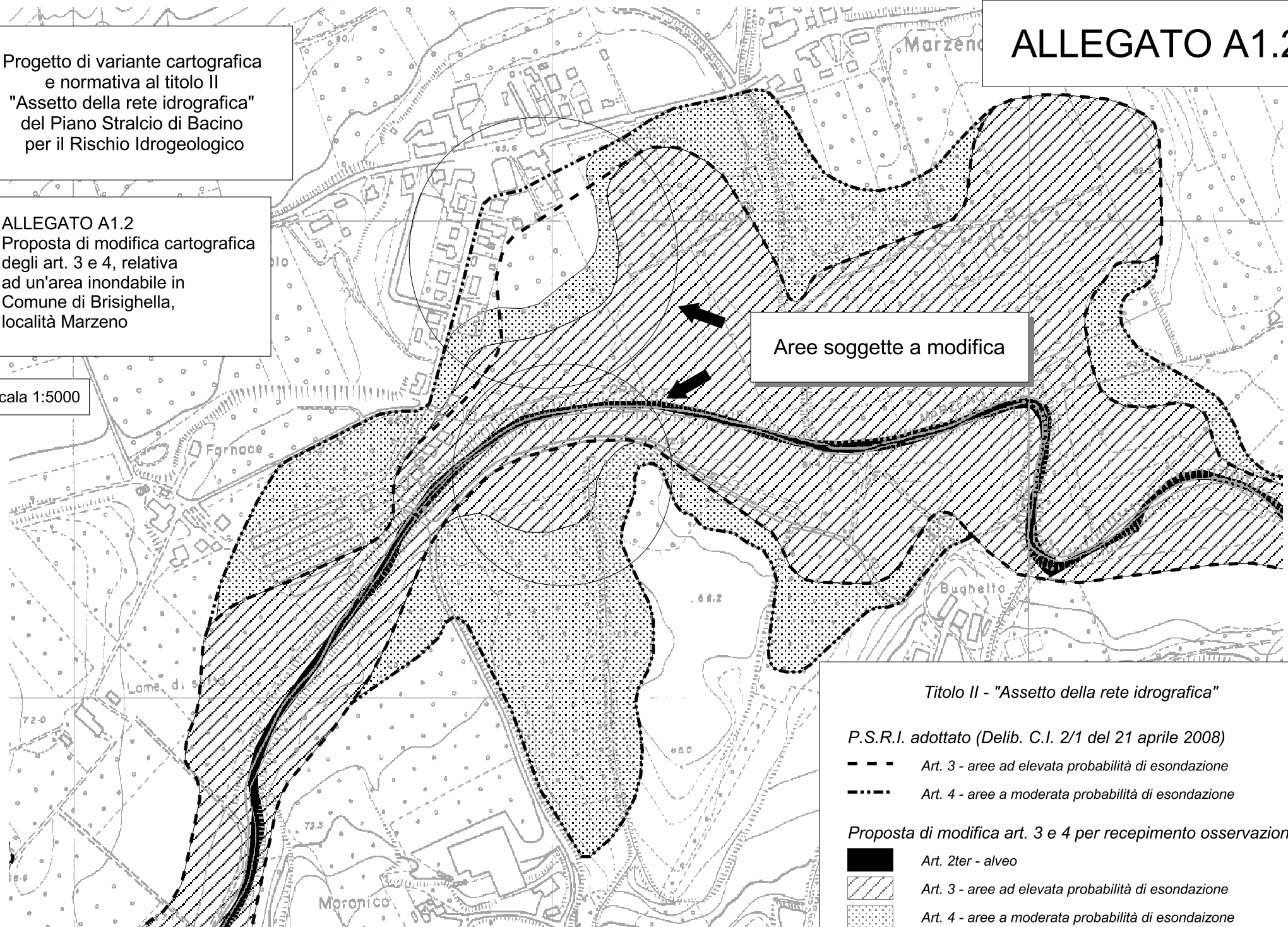


Progetto di variante cartografica
e normativa al titolo II
"Assetto della rete idrografica"
del Piano Stralcio di Bacino
per il Rischio Idrogeologico

ALLEGATO A1.2
Proposta di modifica cartografica
degli art. 3 e 4, relativa
ad un'area inondabile in
Comune di Brisighella,
località Marzeno

Scala 1:5000






Aree soggette a modifica

Titolo II - "Assetto della rete idrografica"

P.S.R.I. adottato (Delib. C.I. 2/1 del 21 aprile 2008)

- - - Art. 3 - aree ad elevata probabilità di esondazione*
- · - · - Art. 4 - aree a moderata probabilità di esondazione*

Proposta di modifica art. 3 e 4 per recepimento osservazioni

-  *Art. 2ter - alveo*
-  *Art. 3 - aree ad elevata probabilità di esondazione*
-  *Art. 4 - aree a moderata probabilità di esondazione*