




Regione Emilia-Romagna

Servizio Tecnico dei bacini degli affluenti del Po
Sede di PARMA

**Perimetrazione e zonizzazione
dell'abitato di Cassio
in Comune di Terenzo (PR)
ai sensi dell'art. 25 della legge regionale n. 7/2004**

CARTA della PERIMETRAZIONE e ZONIZZAZIONE

Legenda

-  Limite della perimetrazione
-  Zona 1
-  Zona 2
-  Zona 3

La perimetrazione approvata con D.G.R. 1260/2011 è qui pubblicata in formato ridotto. L'originale in scala 1:2000 è depositato presso Servizio Difesa del Suolo, della Costa e Bonifica della Regione Emilia-Romagna.