

Regione Agraria 1: Montagna tra Alto Enza e Alto Dolo

Comuni di: Ventasso, Villaminozzo.

Regione Agraria 2: Montagna tra Medio Enza e Dolo

Comuni di: Carpineti, Castelnovo ne' Monti, Toano, Vetto.

Regione Agraria 3: Colline tra Enza e Secchia

Comuni di: Albinea, Baiso, Casalgrande, Casina, Castellarano, Canossa, Quattro Castella, San Polo d'Enza, Scandiano, Vezzano sul Crostolo, Viano.

Zona A) Terreni a Sud della strada pedemontana.
Zona B) Terreni a Nord della strada pedemontana.

Regione Agraria 4: Bassa reggiana

Comuni di: Boretto, Brescello, Cadelbosco di Sopra, Campagnola Emilia, Campegine, Castelnovo di Sotto, Fabbrico, Gattatico, Gualtieri, Guastalla, Luzzara, Novellara, Poggio, Reggiolo, Rio Saliceto, Rolo.

Zona A) Terreni a Est del Torrente Crostolo.
Zona B) Terreni a Ovest del Torrente Crostolo.

Regione Agraria 5: Pianura di Reggio Emilia

Comuni di: Bagnolo in Piano, Bibbiano, Cavriago, Rubiera, San Martino in Rio, Sant'Ilario d'Enza, Correggio, Montecchio Emilia, Reggio Emilia.


QUADRO D'INSIEME DEI VALORI AGRICOLI MEDI PER TIPO DI COLTURA DEI TERRENI
COMPRESI NELLE SINGOLE REGIONI AGRARIE DELLA PROVINCIA DI REGGIO EMILIA ANNO 2025
(art. 25 L.R. 19/12/2002 n.37)

TIPO DI COLTURA	Regione agraria n.1 valori medi a Ha	Regione agraria n.2 valori medi a Ha	Regione agraria n.3A valori medi a Ha (1)	Regione agraria n.3B valori medi a Ha (2)	Regione agraria n.4A valori medi a Ha (3)	Regione agraria n.4B valori medi a Ha (4)	Regione agraria n.5 valori medi a Ha
Frutteto di drupacee a bassa o media densità (6)			29.400,00	43.900,00	51.200,00	46.900,00	51.700,00
Frutteto irriguo di drupacee a bassa o media densità (6)							
Frutteto di drupacee ad alta densità (6)			35.300,00	54.100,00	64.500,00	54.000,00	62.300,00
Frutteto irriguo di drupacee ad alta densità (6)							
Canneto							
Gelsieto							
Pioppeto (7):							
da 0 a 3 anni	5.500,00	7.000,00	17.600,00	25.400,00	32.400,00	32.400,00	36.100,00
da 3 a 7 anni	2.500,00	2.800,00	20.600,00	28.700,00	41.100,00	41.100,00	39.400,00
oltre i 7 anni	4.500,00	4.800,00	24.500,00	31.800,00	51.900,00	51.900,00	43.800,00
Castagneto da frutto:							
governato			8.500,00				
degradato			4.500,00				
Castagneto da paleria			7.200,00				
Bosco ad alto fusto:							
da 0 a 20 anni	3.200,00	3.500,00	5.000,00				
da 20 a 40 anni	3.500,00	3.800,00	5.300,00				
oltre i 40 anni	4.000,00	4.300,00	5.800,00				
Bosco misto:							
governato	4.000,00	4.300,00	5.600,00				
degradato	2.200,00	2.300,00	3.600,00				
Bosco ceduo:							
governato	4.000,00	4.300,00	5.600,00				
degradato	2.200,00	2.300,00	3.600,00				
Coltivo abbandonato	1.700,00	3.600,00	5.200,00	15.900,00	16.900,00	16.900,00	17.100,00
Incolto produttivo	1.600,00	2.600,00	3.800,00	5.900,00	6.200,00	6.200,00	6.300,00
Incolto sterile	1.200,00	1.500,00	2.000,00	3.200,00	3.500,00	3.500,00	3.500,00


Il Presidente
Dott. Ing. Claudia Aguzzoli



- 1) Terreni a Sud della strada pedemontana.
- 2) Terreni a Nord della strada pedemontana.
- 3) Terreni a Est del torrente Crostolo.
- 4) Terreni a Ovest del torrente Crostolo.
- 5) Per le pomacee si intende "alta" una densità di impianto superiore alle 700 piante per ettaro; sotto tale limite, la densità di impianto si intende "media o bassa".
- 6) Per le drupacee si intende "alta" una densità di impianto superiore alle 350 piante per ettaro; sotto tale limite, la densità di impianto si intende "media o bassa".
- 7) Per i pioppeti in golena aperta: riduzione del 30% dei valori indicati in tabella




IL SEGRETARIO
Dott. Giuseppe Rasori



QUADRO D'INSIEME DEI VALORI AGRICOLI MEDI PER TIPO DI COLTURA DEI TERRENI
COMPRESI NELLE SINGOLE REGIONI AGRARIE DELLA PROVINCIA DI REGGIO EMILIA ANNO 2025
(art. 25 L.R. 19/12/2002 n.37)

TIPO DI COLTURA	Regione agraria n.1 valori medi a Ha	Regione agraria n.2 valori medi a Ha	Regione agraria n.3A valori medi a Ha (1)	Regione agraria n.3B valori medi a Ha (2)	Regione agraria n.4A valori medi a Ha (3)	Regione agraria n.4B valori medi a Ha (4)	Regione agraria n.5 valori medi a Ha
Seminativo	4.000,00	7.100,00	14.600,00	33.300,00	35.600,00	30.800,00	36.100,00
Seminativo arborato	4.200,00	8.000,00	14.600,00	33.300,00	35.600,00	30.800,00	36.100,00
Seminativo irriguo		8.400,00	21.400,00	43.700,00	46.600,00	41.700,00	48.000,00
Seminativo arborato irriguo		8.400,00	21.400,00	43.700,00	46.600,00	41.700,00	48.000,00
Prato	3.400,00	5.200,00	7.000,00		14.000,00		
Prato coltivato		6.000,00					
Prato arborato			22.500,00	45.600,00	48.700,00	44.100,00	49.200,00
Prato irriguo			22.500,00	45.600,00	48.700,00	44.100,00	49.200,00
Prato arborato irriguo		2.500,00	3.000,00				
Pascolo	2.100,00						
Pascolo arborato							
Pascolo cespugliato							
Orto							
Orto arborato							
Orto irriguo				46.600,00	49.700,00	45.100,00	51.000,00
Orto arborato irriguo							
Orto a coltura floreale							
Orto irriguo a coltura floreale							
Risala							
Vivaio							
Vivaio a coltura floreale	9.000,00	14.500,00	44.600,00	48.800,00	56.000,00	50.100,00	56.400,00
Vigneto			46.600,00	51.100,00	56.000,00	50.100,00	59.000,00
Vigneto irriguo			52.000,00	60.000,00	63.000,00	56.000,00	64.800,00
Vigneto D. O. C.			54.500,00	63.000,00	63.000,00	56.000,00	67.800,00
Vigneto irriguo D. O. C.							
Uliveto							
Frutteto di pomacee a bassa o media densità (5)			29.400,00	44.600,00	51.500,00	47.400,00	52.000,00
Frutteto irriguo di pomacee a bassa o media densità (5)							
Frutteto di pomacee ad alta densità (5)							
Frutteto irriguo di pomacee ad alta densità (5)			34.400,00	50.700,00	58.200,00	49.100,00	60.600,00

Il Presidente
Dott. Ing. Claudia Aguzzoli



IL SEGRETARIO
Dott. Ing. Giuseppe Bassoli

