

REPUBBLICA ITALIANA



Regione Emilia-Romagna

BOLLETTINO UFFICIALE

DIREZIONE E REDAZIONE PRESSO LA PRESIDENZA DELLA REGIONE - VIALE ALDO MORO 52 - BOLOGNA

Parte seconda - N. 257

Anno 54

07 dicembre 2023

N. 341

**COMUNICATO DEL RESPONSABILE DEL SETTORE INNOVAZIONE SOSTENIBILE, IMPRESE, FILIERE
PRODUTTIVE**

- 2 Procedura abilitativa semplificata (PAS) per la costruzione ed esercizio di un impianto agrivoltaico denominato Volania n. 1 e relative opere di connessione con potenza di picco pari a 9,99 MW - Comune di Comecchio (FE) - Catch The Sun 6 S.R.L. Pubblicazione ai sensi del D. Lgs. n. 28/2011, art. 6, comma 7 bis.

REGIONE EMILIA-ROMAGNA

COMUNICATO DEL RESPONSABILE DEL SETTORE INNOVAZIONE SOSTENIBILE, IMPRESE, FILIERE
PRODUTTIVE

Procedura abilitativa semplificata (PAS) per la costruzione ed esercizio di un impianto agrivoltaico denominato Volania n. 1 e relative opere di connessione con potenza di picco pari a 9,99 MW - Comune di Comecchio (FE) - Catch The Sun 6 S.R.L. Pubblicazione ai sensi del D. Lgs. n. 28/2011, art. 6, comma 7 bis.

Si comunica che con nota Prot. 21/11/2023.1156738.E integrata con nota Prot. 28/11/2023.1187662.E la società Catch The Sun 6 S.R.L. ha trasmesso la documentazione da pubblicare ai sensi del D. Lgs. 28/2011, art. 6, comma 7 bis. Tutta la documentazione è consultabile presso il Comune di Comacchio - Settore IV e V Servizio S.U.T. (Sportello Unico del Territorio) - S.U.A.P.

Il Responsabile del Settore
Roberto Ricci Mingani



CATCH THE SUN 6 S.R.L.

Catch the Sun 6 Srl
catchthesun6@legalmail.it
Via Venezia Giulia, n. 4
63074 San Benedetto del Tronto (AP)
P.IVA 02467520447

Oggetto: Richiesta di pubblicazione della Determinazione di Autorizzazione con Procedura Abilitativa Semplificata (PAS), ai sensi dell'art. 6 del D.Lgs. 28/2011, per la costruzione e l'esercizio dell'impianto agrivoltaico denominato "Volania 1" e relative opere di connessione, avente potenza di picco pari a 9,99 MW e potenza massima di immissione di 8 MWAC

Il sottoscritto FRANCESCO RONGONI, nato a [REDACTED] il [REDACTED] Codice Fiscale [REDACTED] residente in [REDACTED] nel Comune [REDACTED], in qualità di PRESIDENTE DEL CONSIGLIO DI AMMINISTRAZIONE della Società CATCH THE SUN 6 SRL, con sede in VIA VENEZIA GIULIA, 4, Comune di SAN BENEDETTO DEL TRONTO, Provincia AP, CAP 63074, Codice Fiscale/Partita IVA 02467520447, PEC catchthesun6@legalmail.it

considerato che

1. In data 01/06/2023 è stata inoltrata al Comune di Comacchio (FE) l'istanza di Procedura Abilitativa Semplificata (PAS) ai sensi dell'art.6 del D.Lgs 28/2011 per la costruzione e l'esercizio dell'impianto agrivoltaico denominato "Volania 1" e relative opere di connessione, avente potenza di picco pari a 9,99 MW e potenza massima di immissione di 8 MWAC;
2. Il comune di Comacchio (FE) con Determinazione N. 1647 del 07/11/2023 dispone l'efficacia della Procedura Abilitativa Semplificata presentata ai sensi dell'art. 6 del D.Lgs. 28/2011 per la costruzione e l'esercizio dell'impianto agrivoltaico denominato "Volania 1" e relative opere di connessione;

si richiede

la pubblicazione della presente richiesta e dei seguenti elaborati sul Bollettino Ufficiale della Regione Emilia - Romagna.

Tutta la documentazione inerente la Procedura in Oggetto è consultabile presso il Comune di Comacchio – Settore IV-V Servizio S.U.T. (Sportello Unico del Territorio) – Ufficio S.U.A.P. – pec: comune.comacchio@cert.comune.comacchio.fe.it

Allegati:

- Ricevute di Consegna PEC
- Istanza PAS e Asseverazione
- Determina n. 1647 del 07/11/2023
- Elenco Elaborati Autorizzati

San Benedetto del Tronto, 28/11/2023

CATCH THE SUN 6 SRL

Da: posta-certificata@pec.actalis.it
Inviato: giovedì 1 giugno 2023 13:03
A: catchthesun6@legalmail.it
Oggetto: CONSEGNA: PROCEDURA ABILITATIVA SEMPLIFICATA ? IMPIANTO AGRIVOLTAICO ?VOLANIA 1? ? INVIO 1 DI 6
Allegati: daticert.xml; postacert.eml (20,0 MB)

Ricevuta di avvenuta consegna

Il giorno 01/06/2023 alle ore 13:02:53 (+0200) il messaggio "PROCEDURA ABILITATIVA SEMPLIFICATA ? IMPIANTO AGRIVOLTAICO ?VOLANIA 1? ? INVIO 1 DI 6" proveniente da "catchthesun6@legalmail.it" ed indirizzato a "comune.comacchio@cert.comune.comacchio.fe.it" è stato consegnato nella casella di destinazione.
Identificativo messaggio: 3F91180D.0448FF75.769FC5A5.FE57AE57.posta-certificata@legalmail.it

Da: Catch The Sun 6 Srl <catchthesun6@legalmail.it>
Inviato: giovedì 1 giugno 2023 13:03
A: comune.comacchio@cert.comune.comacchio.fe.it
Oggetto: PROCEDURA ABILITATIVA SEMPLIFICATA ? IMPIANTO AGRIVOLTAICO ?VOLANIA 1? ? INVIO 1 DI 6
Allegati: VOL20-0.0-EE - ELENCO ELABORATI.pdf.p7m.p7m; VOL20-1.1-IST - ISTANZA PAS.pdf.p7m; VOL20-1.2-IST - ANNULLAMENTO MARCA DA BOLLO.pdf.p7m; VOL20-1.3-IST - PAGAMENTO ONERI ISTRUTTORI.pdf.p7m; VOL20-1.4-IST - SOGGETTI COINVOLTI.pdf.p7m; VOL20-1.5-IST - RELAZIONE TECNICA ASSEVERAZIONE.pdf.p7m.p7m; VOL20-1.6-IST - ASSEVERAZIONE CONFORMITA' EDILIZIA.pdf.p7m.p7m; VOL20-1.7-IST - DICHIARAZIONE ESCLUSIONE VIA.pdf.p7m; VOL20-1.8-IST - ENTI INTERESSATI.pdf.p7m.p7m; VOL20-1.9-IST - COMPUTO METRICO E QUADRO ECONOMICO.pdf.p7m.p7m; VOL20-1.10-IST - DISPONIBILITA' DELL'AREA.pdf.p7m; VOL20-1.11-IST - DICHIARAZIONE ASSEVERATA ENAC.pdf.p7m.p7m; VOL20-1.12-IST - COMUNICAZIONE SOPRINTENDENZA BENI ARCHEOLOGICI.pdf.p7m; VOL20-1.13-IST - PREVENTIVO DI CONNESSIONE E ACCETTAZIONE.pdf.p7m.p7m

Spett.le Ufficio Urbanistica - Comune di Comacchio,

con la presente la scrivente "Catch The Sun 6 SRL" inoltra Istanza di Procedura Abilitativa Semplicata ai sensi dell'art. 6 del D.Lgs. 28/2011 relativamente alla realizzazione di un Impianto Agrivoltaico denominato "Volania 1" della potenza massima di immissione di 8,00 MWAC e relative Opere di Connessione da realizzarsi nel Comune di Comacchio.

Visto il peso dei documenti allegati all'istanza questi ultimi vengono inoltrati con PEC separate.

L'elenco degli elaborati allegati alla presente PEC (Invio 1 di 6) è il seguente:

- VOL20-0.0-EE - ELENCO ELABORATI.pdf.p7m
- VOL20-1.1-IST - ISTANZA PAS.pdf.p7m
- VOL20-1.2-IST - ANNULLAMENTO MARCA DA BOLLO.pdf.p7m
- VOL20-1.3-IST - PAGAMENTO ONERI ISTRUTTORI.pdf.p7m
- VOL20-1.4-IST - SOGGETTI COINVOLTI.pdf.p7m
- VOL20-1.5-IST - RELAZIONE TECNICA ASSEVERAZIONE.pdf.p7m
- VOL20-1.6-IST - ASSEVERAZIONE CONFORMITA' EDILIZIA.pdf.p7m
- VOL20-1.7-IST - DICHIARAZIONE ESCLUSIONE VIA.pdf.p7m
- VOL20-1.8-IST - ENTI INTERESSATI.pdf.p7m
- VOL20-1.9-IST - COMPUTO METRICO E QUADRO ECONOMICO.pdf.p7m
- VOL20-1.10-IST - DISPONIBILITA' DELL'AREA.pdf.p7m
- VOL20-1.11-IST - DICHIARAZIONE ASSEVERATA ENAC.pdf.p7m

- VOL20-1.12-IST - COMUNICAZIONE SOPRINTENDENZA BENI ARCHEOLOGICI.pdf.p7m

- VOL20-1.13-IST - PREVENTIVO DI CONNESSIONE E ACCETTAZIONE.pdf.p7m

Distinti Saluti

Catch The Sun 6 SRL

Da: posta-certificata@pec.actalis.it
Inviato: giovedì 1 giugno 2023 13:06
A: catchthesun6@legalmail.it
Oggetto: CONSEGNA: PROCEDURA ABILITATIVA SEMPLIFICATA ? IMPIANTO AGRIVOLTAICO ?VOLANIA 1? ? INVIO 2 DI 6
Allegati: daticert.xml; postacert.eml (18,4 MB)

Ricevuta di avvenuta consegna

Il giorno 01/06/2023 alle ore 13:06:00 (+0200) il messaggio "PROCEDURA ABILITATIVA SEMPLIFICATA ? IMPIANTO AGRIVOLTAICO ?VOLANIA 1? ? INVIO 2 DI 6" proveniente da "catchthesun6@legalmail.it" ed indirizzato a "comune.comacchio@cert.comune.comacchio.fe.it" è stato consegnato nella casella di destinazione.
Identificativo messaggio: 98D896E5.01857A1A.76A29B13.76E007ED.posta-certificata@legalmail.it

Da: Catch The Sun 6 Srl <catchthesun6@legalmail.it>
Inviato: giovedì 1 giugno 2023 13:06
A: comune.comacchio
Oggetto: PROCEDURA ABILITATIVA SEMPLIFICATA ? IMPIANTO AGRIVOLTAICO ?VOLANIA 1? ? INVIO 2 DI 6
Allegati: VOL20-1.14-IST - ATTESTAZIONE DI CONFORMITA' ELETTRDOTTO.pdf.p7m; VOL20-1.15-IST - DICHIARAZIONE INTERFERENZE UNMIG.pdf.p7m.p7m; VOL20-1.16-IST - DICHIARAZIONE DISTANZA TRASPORTO PUBBLICO.pdf.p7m.p7m; VOL20-1.17-IST - DICHIARAZIONE ANTIMAFIA.pdf.p7m; VOL20-1.18-IST - VISURA CAMERALE.pdf.p7m; VOL20-1.19-IST - DOCUMENTO LEGALE RAPPRESENTANTE.pdf.p7m; VOL20-2.1-PDRT - SCHEDA DI SINTESI DEL PROGETTO.pdf.p7m.p7m; VOL20-2.2-PDRT - RELAZIONE TECNICA DI PROGETTO.pdf.p7m.p7m; VOL20-2.3-PDRT - RELAZIONE IDONEITA' AREA DI INTERVENTO.pdf.p7m.p7m; VOL20-2.4-PDRT - CRONOPROGRAMMA.pdf.p7m.p7m; VOL20-2.5-PDRT - PIANO DI DISMISSIONE E RIPRISTINO.pdf.p7m.p7m; VOL20-2.6-PDRT - RELAZIONE CAMPI ELETTROMAGNETICI.pdf.p7m.p7m; VOL20-2.7-PDRT - RELAZIONE TERRE E ROCCE DA SCAVO.pdf.p7m.p7m

Spett.le Ufficio Urbanistica - Comune di Comacchio,

con la presente la scrivente "Catch The Sun 6 SRL" inoltra Istanza di Procedura Abilitativa Semplicata ai sensi dell'art. 6 del D.Lgs. 28/2011 relativamente alla realizzazione di un Impianto Agrivoltaico denominato "Volania 1" della potenza massima di immissione di 8,00 MWAC e relative Opere di Connessione da realizzarsi nel Comune di Comacchio.

Visto il peso dei documenti allegati all'istanza questi ultimi vengono inoltrati con PEC separate.

L'elenco degli elaborati allegati alla presente PEC (Invio 2 di 6) è il seguente:

- VOL20-1.14-IST - ATTESTAZIONE DI CONFORMITA' ELETTRDOTTO.pdf
- VOL20-1.15-IST - DICHIARAZIONE INTERFERENZE UNMIG.pdf.p7m
- VOL20-1.16-IST - DICHIARAZIONE DISTANZA TRASPORTO PUBBLICO.pdf.p7m
- VOL20-1.17-IST - DICHIARAZIONE ANTIMAFIA.pdf
- VOL20-1.18-IST - VISURA CAMERALE.pdf
- VOL20-1.19-IST - DOCUMENTO LEGALE RAPPRESENTANTE.pdf
- VOL20-2.1-PDRT - SCHEDA DI SINTESI DEL PROGETTO.pdf.p7m
- VOL20-2.2-PDRT - RELAZIONE TECNICA DI PROGETTO.pdf.p7m
- VOL20-2.3-PDRT - RELAZIONE IDONEITA' AREA DI INTERVENTO.pdf.p7m
- VOL20-2.4-PDRT - CRONOPROGRAMMA.pdf.p7m
- VOL20-2.5-PDRT - PIANO DI DISMISSIONE E RIPRISTINO.pdf.p7m
- VOL20-2.6-PDRT - RELAZIONE CAMPI ELETTROMAGNETICI.pdf.p7m

VOL20-2.7-PDRT - RELAZIONE TERRE E ROCCE DA SCAVO.pdf.p7m

Distinti Saluti

Catch The Sun 6 SRL

Da: posta-certificata@pec.actalis.it
Inviato: giovedì 1 giugno 2023 13:08
A: catchthesun6@legalmail.it
Oggetto: CONSEGNA: PROCEDURA ABILITATIVA SEMPLIFICATA ? IMPIANTO AGRIVOLTAICO ?VOLANIA 1? ? INVIO 3 DI 6
Allegati: daticert.xml; postacert.eml (20,0 MB)

Ricevuta di avvenuta consegna

Il giorno 01/06/2023 alle ore 13:07:43 (+0200) il messaggio "PROCEDURA ABILITATIVA SEMPLIFICATA ? IMPIANTO AGRIVOLTAICO ?VOLANIA 1? ? INVIO 3 DI 6" proveniente da "catchthesun6@legalmail.it" ed indirizzato a "comune.comacchio@cert.comune.comacchio.fe.it" è stato consegnato nella casella di destinazione.
Identificativo messaggio: 3F916912.04040A43.76A4352D.8BCF80F1.posta-certificata@legalmail.it

Da: Catch The Sun 6 Srl <catchthesun6@legalmail.it>
Inviato: giovedì 1 giugno 2023 13:07
A: comune.comacchio
Oggetto: PROCEDURA ABILITATIVA SEMPLIFICATA ? IMPIANTO AGRIVOLTAICO ?VOLANIA 1? ? INVIO 3 DI 6
Allegati: VOL20-2.8-PDRT - STUDIO ACUSTICO.pdf.p7m.p7m; VOL20-2.9-PDRT - RELAZIONE GEOLOGICO-GEOTECNICA E IDRAULICA.pdf.p7m.p7m; VOL20-2.10-PDRT - DESCRIZIONE DEL PATRIMONIO AGRO-ALIMENTARE.pdf.p7m.p7m; VOL20-2.11-PDRT - DISCIPLINARE TECNICO.pdf.p7m.p7m

Spett.le Ufficio Urbanistica - Comune di Comacchio,

con la presente la scrivente "Catch The Sun 6 SRL" inoltra Istanza di Procedura Abilitativa Semplificata ai sensi dell'art. 6 del D.Lgs. 28/2011 relativamente alla realizzazione di un Impianto Agrivoltaico denominato "Volania 1" della potenza massima di immissione di 8,00 MWAC e relative Opere di Connessione da realizzarsi nel Comune di Comacchio.

Visto il peso dei documenti allegati all'istanza questi ultimi vengono inoltrati con PEC separate.

L'elenco degli elaborati allegati alla presente PEC (Invio 3 di 6) è il seguente:

- VOL20-2.8-PDRT - STUDIO ACUSTICO.pdf.p7m
- VOL20-2.9-PDRT - RELAZIONE GEOLOGICO-GEOTECNICA E IDRAULICA.pdf.p7m
- VOL20-2.10-PDRT - DESCRIZIONE DEL PATRIMONIO AGRO-ALIMENTARE.pdf.p7m
- VOL20-2.11-PDRT - DISCIPLINARE TECNICO.pdf.p7m

Distinti Saluti

Catch The Sun 6 SRL

Da: posta-certificata@pec.actalis.it
Inviato: giovedì 1 giugno 2023 13:10
A: catchthesun6@legalmail.it
Oggetto: CONSEGNA: PROCEDURA ABILITATIVA SEMPLIFICATA ? IMPIANTO AGRIVOLTAICO ?VOLANIA 1? ? INVIO 4 DI 6
Allegati: daticert.xml; postacert.eml (16,9 MB)

Ricevuta di avvenuta consegna

Il giorno 01/06/2023 alle ore 13:09:51 (+0200) il messaggio "PROCEDURA ABILITATIVA SEMPLIFICATA ? IMPIANTO AGRIVOLTAICO ?VOLANIA 1? ? INVIO 4 DI 6" proveniente da "catchthesun6@legalmail.it" ed indirizzato a "comune.comacchio@cert.comune.comacchio.fe.it" è stato consegnato nella casella di destinazione.
Identificativo messaggio: 3F913D89.0403D3E9.76A620BC.6331266D.posta-certificata@legalmail.it

Da: Catch The Sun 6 Srl <catchthesun6@legalmail.it>
Inviato: giovedì 1 giugno 2023 13:09
A: comune.comacchio
Oggetto: PROCEDURA ABILITATIVA SEMPLIFICATA ? IMPIANTO AGRIVOLTAICO ?VOLANIA 1? ? INVIO 4 DI 6
Allegati: VOL20-2.12-PDRT - COMPONENTI PRINCIPALI - DATA SHEET.pdf.p7m.p7m; VOL20-2.13-PDRT - VERIFICA DI INVARIANZA IDRAULICA.pdf.p7m.p7m; VOL20-2.14-PDRT - RELAZIONE AGRIVOLTAICO.pdf.p7m.p7m; VOL20-2.15-PDRT - RELAZIONE TECNICA E CALCOLI PRELIMINARI.pdf.p7m.p7m; VOL20-3.1-PD - LAYOUT DI PROGETTO.pdf.p7m.p7m

Spett.le Ufficio Urbanistica - Comune di Comacchio,

con la presente la scrivente "Catch The Sun 6 SRL" inoltra Istanza di Procedura Abilitativa Semplificata ai sensi dell'art. 6 del D.Lgs. 28/2011 relativamente alla realizzazione di un Impianto Agrivoltaico denominato "Volania 1" della potenza massima di immissione di 8,00 MWAC e relative Opere di Connessione da realizzarsi nel Comune di Comacchio.

Visto il peso dei documenti allegati all'istanza questi ultimi vengono inoltrati con PEC separate.

L'elenco degli elaborati allegati alla presente PEC (Invio 4 di 6) è il seguente:

- VOL20-2.12-PDRT - COMPONENTI PRINCIPALI - DATA SHEET.pdf.p7m
- VOL20-2.13-PDRT - VERIFICA DI INVARIANZA IDRAULICA.pdf.p7m
- VOL20-2.14-PDRT - RELAZIONE AGRIVOLTAICO.pdf.p7m
- VOL20-2.15-PDRT - RELAZIONE TECNICA E CALCOLI PRELIMINARI.pdf.p7m
- VOL20-3.1-PD - LAYOUT DI PROGETTO.pdf.p7m

Distinti Saluti

Catch The Sun 6 SRL

Da: posta-certificata@pec.actalis.it
Inviato: giovedì 1 giugno 2023 13:12
A: catchthesun6@legalmail.it
Oggetto: CONSEGNA: PROCEDURA ABILITATIVA SEMPLIFICATA ? IMPIANTO AGRIVOLTAICO ?VOLANIA 1? ? INVIO 5 DI 6
Allegati: daticert.xml; postacert.eml (19,5 MB)

Ricevuta di avvenuta consegna

Il giorno 01/06/2023 alle ore 13:11:37 (+0200) il messaggio "PROCEDURA ABILITATIVA SEMPLIFICATA ? IMPIANTO AGRIVOLTAICO ?VOLANIA 1? ? INVIO 5 DI 6" proveniente da "catchthesun6@legalmail.it" ed indirizzato a "comune.comacchio@cert.comune.comacchio.fe.it" è stato consegnato nella casella di destinazione.
Identificativo messaggio: 3F9173C2.04038FFD.76A7C8BD.0C205061.posta-certificata@legalmail.it

Da: Catch The Sun 6 Srl <catchthesun6@legalmail.it>
Inviato: giovedì 1 giugno 2023 13:11
A: comune.comacchio
Oggetto: PROCEDURA ABILITATIVA SEMPLIFICATA ? IMPIANTO AGRIVOLTAICO ?VOLANIA 1? ? INVIO 5 DI 6
Allegati: VOL20-3.2-PD - INQUADRAMENTO TERRITORIALE E VINCOLISTICA GENERALE.pdf.p7m.p7m;
VOL20-3.3-PD - PROGETTO ELETTRICO DI IMPIANTO.pdf.p7m.p7m; VOL20-3.4-PD - PROGETTO
ELETTRICO DI CONNESSIONE RETE DISTRIBUTORE.pdf.p7m.p7m; VOL20-3.5-PD - PARTICOLARI
COSTRUTTIVI RECINZIONE E CANCELLO.pdf.p7m.p7m

Spett.le Ufficio Urbanistica - Comune di Comacchio,

con la presente la scrivente "Catch The Sun 6 SRL" inoltra Istanza di Procedura Abilitativa Semplificata ai sensi dell'art. 6 del D.Lgs. 28/2011 relativamente alla realizzazione di un Impianto Agrivoltaico denominato "Volania 1" della potenza massima di immissione di 8,00 MWAC e relative Opere di Connessione da realizzarsi nel Comune di Comacchio.

Visto il peso dei documenti allegati all'istanza questi ultimi vengono inoltrati con PEC separate.

L'elenco degli elaborati allegati alla presente PEC (Invio 5 di 6) è il seguente:

- VOL20-3.2-PD - INQUADRAMENTO TERRITORIALE E VINCOLISTICA GENERALE.pdf.p7m
- VOL20-3.3-PD - PROGETTO ELETTRICO DI IMPIANTO.pdf.p7m
- VOL20-3.4-PD - PROGETTO ELETTRICO DI CONNESSIONE RETE DISTRIBUTORE.pdf.p7m
- VOL20-3.5-PD - PARTICOLARI COSTRUTTIVI RECINZIONE E CANCELLO.pdf.p7m

Distinti Saluti

Catch The Sun 6 SRL

Da: posta-certificata@pec.actalis.it
Inviato: giovedì 1 giugno 2023 13:14
A: catchthesun6@legalmail.it
Oggetto: CONSEGNA: PROCEDURA ABILITATIVA SEMPLIFICATA ? IMPIANTO AGRIVOLTAICO ?VOLANIA 1? ? INVIO 6 DI 6
Allegati: daticert.xml; postacert.eml (15,1 MB)

Ricevuta di avvenuta consegna

Il giorno 01/06/2023 alle ore 13:13:56 (+0200) il messaggio
"PROCEDURA ABILITATIVA SEMPLIFICATA ? IMPIANTO AGRIVOLTAICO ?VOLANIA 1? ? INVIO 6 DI 6" proveniente da
"catchthesun6@legalmail.it"
ed indirizzato a "comune.comacchio@cert.comune.comacchio.fe.it"
è stato consegnato nella casella di destinazione.
Identificativo messaggio: 3F916912.04041C28.76A9E5A6.8BCF80F1.posta-certificata@legalmail.it

Da: Catch The Sun 6 Srl <catchthesun6@legalmail.it>
Inviato: giovedì 1 giugno 2023 13:14
A: comune.comacchio
Oggetto: PROCEDURA ABILITATIVA SEMPLIFICATA ? IMPIANTO AGRIVOLTAICO ?VOLANIA 1? ? INVIO 6 DI 6
Allegati: VOL20-3.6-PD - PARTICOLARI COSTRUTTIVI IMPIANTO FOTOVOLTAICO.pdf.p7m.p7m;
VOL20-3.7-PD - PARTICOLARI COSTRUTTIVI CABINE ELETTRICHE.pdf.p7m.p7m; VOL20-3.8-PD -
PARTICOLARI COSTRUTTIVI CAVIDOTTI MT (SEZIONI).pdf.p7m.p7m; VOL20-3.9-PD -
PARTICOLARI COSTRUTTIVI VIDEOSORVEGLIANZA E ILLUMINAZIONE.pdf.p7m.p7m;
VOL20-3.10-PD - PIANO PARTICELLARE.pdf.p7m.p7m; VOL20-3.11-PD - TAVOLA DELLE
MITIGAZIONI AMBIENTALI E PAESAGGISTICHE.pdf.p7m.p7m; VOL20-3.12-PD - TAVOLA-CAMPI
ELETTROMAGNETICI.pdf.p7m.p7m; VOL20-3.13-PD - TAVOLA-ACCESSI.pdf.p7m.p7m;
VOL20-3.14-PD - TAVOLA-INQUADRAMENTO PRG+MAPPALI.pdf.p7m.p7m

Spett.le Ufficio Urbanistica - Comune di Comacchio,

con la presente la scrivente "Catch The Sun 6 SRL" inoltra Istanza di Procedura Abilitativa Semplicata ai sensi dell'art. 6 del D.Lgs. 28/2011 relativamente alla realizzazione di un Impianto Agrivoltaico denominato "Volania 1" della potenza massima di immissione di 8,00 MWAC e relative Opere di Connessione da realizzarsi nel Comune di Comacchio.

Visto il peso dei documenti allegati all'istanza questi ultimi vengono inoltrati con PEC separate.

L'elenco degli elaborati allegati alla presente PEC (Invio 6 di 6) è il seguente:

- VOL20-3.6-PD - PARTICOLARI COSTRUTTIVI IMPIANTO FOTOVOLTAICO.pdf.p7m
- VOL20-3.7-PD - PARTICOLARI COSTRUTTIVI CABINE ELETTRICHE.pdf.p7m
- VOL20-3.8-PD - PARTICOLARI COSTRUTTIVI CAVIDOTTI MT (SEZIONI).pdf.p7m
- VOL20-3.9-PD - PARTICOLARI COSTRUTTIVI VIDEOSORVEGLIANZA E ILLUMINAZIONE.pdf.p7m
- VOL20-3.10-PD - PIANO PARTICELLARE.pdf.p7m
- VOL20-3.11-PD - TAVOLA DELLE MITIGAZIONI AMBIENTALI E PAESAGGISTICHE.pdf.p7m
- VOL20-3.12-PD - TAVOLA-CAMPI ELETTROMAGNETICI.pdf.p7m
- VOL20-3.13-PD - TAVOLA-ACCESSI.pdf.p7m
- VOL20-3.14-PD - TAVOLA-INQUADRAMENTO PRG+MAPPALI.pdf.p7m

Distinti Saluti

Catch The Sun 6 SRL

DATI DELLA DITTA O SOCIETA'

in qualità di **PRESIDENTE DEL CONSIGLIO DI AMMINISTRAZIONE**

della ditta / società **CATCH THE SUN 6 S.R.L.**

codice fiscale /

p. IVA **02467520447**

Iscritta alla
C.C.I.A.A. di **MARCHE** prov. **AP** n. **AP - 277177**

con sede in **SAN BENEDETTO DEL TRONTO** prov. **AP** C.A.P. **63074**

Indirizzo **VIA VENEZIA GIULIA** n. **4**

PEC **catchthesun6@legalmail.it**

Posta elettronica **[REDACTED]**

Telefono fisso /
cellulare **[REDACTED]**

DICHIARAZIONI

Io/la sottoscritto/a, consapevole delle sanzioni penali previste dalla legge per le false dichiarazioni e attestazioni (art. 76 del d.P.R. n. 445/2000 e Codice Penale), e consapevole che qualora emerga la non veridicità del contenuto delle dichiarazioni è prevista la decadenza dai benefici ottenuti sulla base delle stesse (art. 75 del d.P.R. n. 445/2000), sotto la propria responsabilità

DICHIARA

ai sensi dell'art. 6 del D.Lgs 03.03.2011 n. 28 l'attività di costruzione ed esercizio dell'impianto alimentato da fonti rinnovabili, da eseguirsi secondo quanto contenuto nell'allegata Relazione Tecnica di Asseverazione, a firma di progettista abilitato, attestante la compatibilità del progetto con gli strumenti urbanistici approvati e i regolamenti edilizi vigenti e la non contrarietà agli strumenti urbanistici adottati, nonché il rispetto delle norme di sicurezza e di quelle igienico-sanitarie.

a) Titolarità dell'intervento

di avere titolo alla presentazione di questa pratica edilizia in quanto

TITOLARE DIRITTO DI SUPERFICIE

dell'organismo edilizio²/terreno interessato dall'intervento e di

- a.1. **avere titolarità esclusiva** all'esecuzione dell'intervento
- a.2. **non avere titolarità esclusiva** all'esecuzione dell'intervento, ma di disporre comunque della dichiarazione di assenso dei terzi titolari di altri diritti reali o obbligatori

² Ai sensi del d.P.G.R. 39/R/2018, si definisce organismo edilizio l'unità immobiliare, o edificio, oppure complesso edilizio, interessato dall'intervento

b) Presentazione della PAS/PAS Condizionata

di presentare

- b.1. **PAS in assenza di atti di assenso presupposti, altre segnalazioni o comunicazioni**
- b.2. **PAS essendo già in possesso di tutti gli atti di assenso presupposti** rilasciati dalle competenti amministrazioni e avendo **già provveduto alle dichiarazioni, segnalazioni, comunicazioni necessarie** alla realizzazione dell'intervento, come indicato nel quadro riepilogativo allegato
- b.3. **PAS più domanda per il rilascio di atti di assenso (PAS condizionata da atti di assenso) richiedendo contestualmente:**
- b.3.1 **l'acquisizione da parte dell'amministrazione degli atti di assenso necessari alla realizzazione dell'intervento**, presso le competenti amministrazioni indicate nel quadro riepilogativo allegato, essendo a conoscenza che il termine dei 30 giorni per l'inizio dell'attività oggetto della PAS è sospeso fino alla acquisizione degli atti di assenso ovvero fino all'adozione della determinazione motivata di conclusione del procedimento (art. 6 comma 5 D.Lgs. 28/2011)

di essere consapevole che, ai sensi dell'art. 6 del D.Lgs. n. 28/2011:

- le opere per la costruzione e l'esercizio di impianti di produzione di energia da fonti rinnovabili potranno avere inizio decorsi 30 giorni dalla data di presentazione della presente P.A.S. e comunque, ove questa non sia completa di tutti gli atti presupposti, successivamente al suo perfezionamento derivante dall'acquisizione degli atti presupposti o dall'adozione della determinazione motivata di conclusione del procedimento di cui all'art. 6 comma 5 D.Lgs. 28/2011.
 - la realizzazione dell'intervento deve essere completata entro tre anni dal perfezionamento della procedura abilitativa semplificata; la realizzazione della parte non ultimata dell'intervento è subordinata a nuova dichiarazione. L'interessato è comunque tenuto a comunicare al Comune la data di ultimazione dei lavori
 - l'Amministrazione Comunale, ove entro il termine di 30 giorni dalla presentazione della P.A.S. riscontri l'assenza di una o più delle condizioni stabilite al comma 2, art. 6 del D.Lgs. n. 28/2011, notifica all'interessato l'ordine motivato di non effettuare il previsto intervento e, in caso di falsa attestazione del professionista abilitato, informa l'autorità giudiziaria e il consiglio dell'ordine di appartenenza; è comunque salva la facoltà di ripresentare la dichiarazione, con le modifiche o le integrazioni necessarie per renderla conforme alla normativa urbanistica ed edilizia
 - la sussistenza del titolo è provata con la copia della dichiarazione da cui risulta la data di ricevimento della dichiarazione stessa, l'elenco di quanto presentato a corredo del progetto, l'attestazione del professionista abilitato, nonché gli atti di assenso eventualmente necessari
 - ultimato l'intervento, il progettista o un tecnico abilitato rilascerà un certificato di collaudo finale, da trasmettere al Comune, con il quale si attesta la conformità dell'opera al progetto presentato con la dichiarazione, nonché ricevuta dell'avvenuta presentazione della variazione catastale conseguente alle opere realizzate ovvero dichiarazione che le stesse non hanno comportato modificazioni del classamento catastale
 - l'esecuzione di interventi in difformità dalla presente dichiarazione, comporterà l'applicazione delle sanzioni previste
- che il presente modello è uguale in ogni sua parte a quello fornito dal Comune di **COMACCHIO**

c) Qualificazione dell'intervento

che la PAS, relativa all'intervento, descritto nella allegata relazione di asseverazione redatta dal Progettista abilitato, riguarda:

- c.1. la costruzione e l'esercizio degli impianti di produzione di energia elettrica da fonti rinnovabili e le relative opere di connessione alla rete elettrica, quando la capacità di generazione sia inferiore alle seguenti soglie di potenza:
- c.1.1 per gli impianti eolici, 60 chilowatt (*lr 39/05 art. 16bis comma 4 lett. a) n. 1*);
- c.1.2 per gli impianti solari fotovoltaici, 50 chilowatt (*lr 39/05 art. 16bis comma 4 lett. a) n. 2 e DL 77/2021*);
- c.1.3 per gli impianti a fonte idraulica, 100 chilowatt (*lr 39/05 art. 16bis comma 4 lett. a) n. 3*);
- c.1.4 per gli impianti a biomasse, 200 chilowatt (*lr 39/05 art. 16bis comma 4 lett. a) n. 4*);
- c.1.5 per gli impianti alimentati a gas di scarica o gas residuati dai processi di depurazione o biogas, 300 chilowatt (*lr 39/05 art. 16bis comma 4 lett. a) n. 5 e DL 77/2021*);

- c.2. Costruzione ed esercizio di impianti, alimentati da fonti rinnovabili, di produzione combinata di energia elettrica e calore, quando la capacità di generazione massima è inferiore a 1 megawatt elettrico oppure a 3 megawatt termici (*lr 39/05 art. 16bis comma 4 lett. b*);
- c.3. Installazione di torri anemometriche destinate alla rilevazione del vento aventi tutte le seguenti caratteristiche: - realizzate mediante strutture mobili, semifisse o comunque amovibili - installate in aree non soggette a vincolo o a tutela, a condizione che vi sia il consenso del proprietario del fondo - la rilevazione abbia durata superiore a trentasei mesi - dette torri siano rimosse entro un mese dalla conclusione della attività di rilevazione a cura del soggetto titolare con il ripristino dello stato dei luoghi (*lr 39/05 art. 16bis comma 4 lett. c*);
- c.4. Installazione di impianti solari fotovoltaici cui moduli siano collocati sugli edifici qualora la superficie di detti moduli non superi la superficie complessiva del tetto dell'edificio su cui siano collocati (*lr 39/05 art. 16bis comma 4 lett. e*);
- c.5. Installazione di impianti fotovoltaici, (comprese le opere di connessione alla rete) fino a 10 MW collocati in modalità flottante sullo specchio d'acqua di invasi e di bacini idrici, (compresi gli invasi idrici nelle cave dismesse) o installati a copertura dei canali di irrigazione, **che non siano** impianti installati in bacini d'acqua che si trovano all'interno delle aree ex art. 136 del decreto legislativo 42/2004, delle aree naturali protette ex L. 394/1991 o di siti della rete Natura 2000 (*art. 9 ter DL 17/2022*);
- c.6. Installazione di impianti solari fotovoltaici di potenza nominale sino a 20 MW e relative opere di connessione alla rete elettrica, localizzati in area a destinazione industriale, produttiva o commerciale (*art. 31 DL 77/2021 e art. 9 del DL 17/2022, a integrazione art. 6 DLgs 28/2011*);
- c.7. Installazione di impianti solari fotovoltaici di potenza nominale sino a 20 MW e relative opere di connessione alla rete elettrica, localizzati in discariche o lotti di discarica chiusi e ripristinati ovvero in cave o lotti di cave non suscettibili di ulteriore sfruttamento, per i quali l'autorità competente al rilascio dell'autorizzazione abbia attestato l'avvenuto completamento delle attività di recupero e di ripristino ambientale previste nel titolo autorizzatorio (*art. 31 DL 77/2021 e art. 9 del DL 17/2022, a integrazione art. 6 DLgs 28/2011*);
- c.8. Installazione di impianti solari fotovoltaici di potenza nominale sino a 20 MW e relative opere di connessione alla rete elettrica, in quanto agro-voltaici di cui all'articolo 65, comma 1-quater, del DL 1/2012, che distino non più di 3 Km da aree a destinazione industriale, artigianale e commerciale (*art. 31 DL 77/2021 e art. 9 del DL 17/2022, a integrazione art. 6 DLgs 28/2011*);
- c.9. **Installazione di nuovi impianti solari fotovoltaici e relative opere connesse, di potenza nominale di potenza superiore a 1 MW e fino a 10 MW, laddove localizzati in "aree idonee" ai sensi dell'art. 20 del D.lgs. 199/2021 (art. 4 Dlgs 28/2011 come integrato dal DL 17/2022);**
- c.10. Installazione di impianto di produzione di biometano di capacità produttiva non superiore a 500 standard metri cubi/ora (*Dlgs 28/2011 come integrato dal Dlgs 199/2021*);
- c.11. Interventi di manutenzione straordinaria su impianto esistente di produzione di energia elettrica da fonti rinnovabili, così come definiti dal regolamento di cui all'art. 39 della LR 39/2005 (*lr 39/05 art. 16bis comma 5 lett. a*)); impianto autorizzato con
- _____
- c.12. Varianti in corso d'opera non costituenti variazioni essenziali del progetto autorizzato di impianti di produzione di energia elettrica da fonti rinnovabili, così come definiti dal regolamento di cui all'art. 39 della LR 39/2005 e s.m.e i. (*lr 39/05 art. 16bis comma 5 lett. b*)); impianto autorizzato con
- _____

d) Interventi funzionali allo svolgimento dell'attività agricola

- d.1. che l'intervento è effettuato da imprenditore agricolo come attività connessa all'agricoltura
- _____

e) Localizzazione dell'intervento

che l'intervento interessa l'organismo edilizio/terreno			
sito in	STRADA PODERALE PALLOTTA		n. SNC
scala _____	piano _____	interno _____	C.A.P. _____
censito al catasto _____ (se presenti)			
<input type="checkbox"/> fabbricati	foglio n. 32	map. 4, 208	sub. _____ sez. _____ urb. _____
<input checked="" type="checkbox"/> terreni	avente destinazione d'uso		AGRICOLO
Coordinate Piane	Coordinate asse X/Lat.	44,733684°	
	Coordinate asse Y/Long.	12,137069°	
	nel sistema di riferimento ³		

f) Opere su parti comuni o modifiche esterne

che le opere previste:

f.1. non riguardano parti comuni :

f.2. riguardano parti comuni:

f.2.1 e dichiara che l'intervento è stato approvato da tutti i comproprietari delle parti comuni, come risulta da atto consegnato al progettista ovvero dalla sottoscrizione degli elaborati da parte di tutti i comproprietari corredata da copia di documento d'identità;

f.2.2 e dichiara che non necessitano di assenso perché, secondo l'art. 1102 c.c., apportano, a spese del titolare, le modificazioni necessarie per il miglior godimento delle parti comuni non alterandone la destinazione e senza impedire agli altri partecipanti di usufruirne secondo il loro diritto;

g) Regolarità urbanistica e precedenti edilizi

f.1. le opere riguardano un intervento su area libera;

f.2. le opere riguardano un organismo edilizio esistente e che lo stato attuale dello stesso risulta conforme alla documentazione dello stato di fatto legittimato dal seguente titolo/pratica edilizia (o, in assenza, dal primo accatastamento):

f.3. non sono stati reperiti titoli abilitativi essendo l'organismo edilizio di remota costruzione e non è stato interessato successivamente da interventi edilizi per i quali era necessario di munirsi di titoli abilitativi ma lo stato attuale dello stesso risulta pienamente legittimo sulla base della documentazione in mio possesso e di seguito elencata:

³ Il sistema di riferimento è il GAUSS-BOAGA fuso Ovest. Le coordinate devono fare riferimento ad un unico punto centrale rispetto alla geometria complessiva dell'intervento con una precisione adatta ad una scala 1:2000

h) Calcolo degli oneri

h.1. che ai sensi del D.Lgs: 28/2011 art. 6 comma 3 il diritto di segreteria è così calcolato:

h.2. che il diritto di segreteria sopradetto è così corrisposto:
DGC DEL 26-11-21 – ALLEGATO A

i) Tecnici incaricati

di aver incaricato, in qualità di progettista/i, il/i tecnico/i indicato/i alla sezione 2 dell'allegato "SOGGETTI COINVOLTI" e dichiara inoltre

i.1. di aver incaricato, in qualità di direttori dei lavori e di altri tecnici, i soggetti indicati alla sezione 2 dell'allegato "SOGGETTI COINVOLTI" e di aver regolarmente sottoscritto lettere di affidamento di incarico a tutti i professionisti coinvolti ove sono definiti compensi proporzionati alla quantità, alla qualità, al contenuto e alle caratteristiche delle singole prestazioni rese e termini certi per il pagamento dei compensi pattuiti, nonché di aver adempiuto alle obbligazioni assunte.

j) Impresa esecutrice dei lavori

i.1. che le imprese esecutrici dei lavori saranno comunicate prima dell'inizio dei lavori

k) Rispetto degli obblighi in materia di salute e sicurezza nei luoghi di lavoro

che l'intervento

k.1 **non ricade** nell'ambito di applicazione delle norme in materia di salute e sicurezza nei luoghi di lavoro (d.lgs. n. 81/2008)

k.2 **ricade** nell'ambito di applicazione delle norme in materia di salute e sicurezza nei luoghi di lavoro (d.lgs. n. 81/2008) e pertanto:

k.2.1 relativamente alla **documentazione delle imprese esecutrici**

k.2.1.1 **dichiara** che l'entità presunta del cantiere è inferiore a 200 uomini-giorno ed i lavori non comportano i rischi particolari di cui all'allegato XI del d.lgs. n. 81/2008 e che verificherà il certificato di iscrizione alla Camera di commercio, il documento unico di regolarità contributiva, corredato da autocertificazione in ordine al possesso degli altri requisiti previsti dall'allegato XVII del d.lgs. n. 81/2008, e l'autocertificazione relativa al contratto collettivo applicato

k.2.1.2 **dichiara** di aver verificato la documentazione di cui alle lettere a) e b) dell'art. 90 comma 9 prevista dal d.lgs. n. 81/2008 circa l'idoneità tecnico professionale della/e impresa/e esecutrice/i e dei lavoratori autonomi, l'organico medio annuo distinto per qualifica, gli estremi delle denunce dei lavoratori effettuate all'Istituto nazionale della previdenza sociale (INPS), all'Istituto nazionale assicurazione infortuni sul lavoro (INAIL) e alle casse edili, nonché il contratto collettivo applicato ai lavoratori dipendenti, della/e impresa/e esecutrice/i

k.2.2 relativamente alla **notifica preliminare di cui all'articolo 99** del d.lgs. n. 81/2008

k.2.2.1 dichiara che l'intervento **non è soggetto** all'invio della notifica

k.2.2.2 dichiara che l'intervento **è soggetto** all'invio della notifica e pertanto:

k.2.2.2.1 **si impegna ad inviare la notifica preliminare prima dell'inizio dei lavori**

di essere a conoscenza che l'efficacia della presente PAS è sospesa qualora sia assente il piano di sicurezza e coordinamento di cui all'articolo 100 del d.lgs. n. 81/2008 o il fascicolo di cui all'articolo 91, comma 1, lettera b), quando previsti, oppure in assenza di notifica di cui all'articolo 99, quando prevista, oppure in assenza di documento unico di regolarità contributiva

l) Diritti di terzi


di essere consapevole che la P.A.S. non può comportare limitazione dei diritti dei terzi

m) Rispetto della normativa sulla privacy

di aver letto l'informativa sul trattamento dei dati personali posta al termine del presente modulo

Data e luogo

SAN-BENEDETTO-DEL TRONTO, 30/05/2023


(firma del dichiarante)

INFORMATIVA SUL TRATTAMENTO DEI DATI PERSONALI (Art. 13 del Reg. UE n .2016/679 del 27 aprile 2016)⁴

Il Reg. UE n. 2016/679 del 27 aprile 2016 stabilisce norme relative alla protezione delle persone fisiche con riguardo al trattamento dei dati personali. Pertanto, come previsto dall'art.13 del Regolamento, si forniscono le seguenti informazioni:

Titolare del Trattamento: Comune di **COMACCHIO** (nella figura dell'organo individuato quale titolare)

Indirizzo **P.ZZA FOLEGATTI, 15 – 44022 COMACCHIO (FE)**

Indirizzo mail/PEC **comune.comacchio@cert.comune.comacchio.fe.it**

Finalità del trattamento. Il trattamento dei dati è necessario per l'esecuzione di un compito di interesse pubblico o connesso all'esercizio di pubblici poteri di cui è investito il titolare del trattamento.⁵ Pertanto i dati personali saranno utilizzati dal titolare del trattamento nell'ambito del procedimento per il quale la dichiarazione viene resa.

Modalità del trattamento. I dati saranno trattati da persone autorizzate, con strumenti cartacei e informatici.

Destinatari dei dati. I dati potranno essere comunicati a terzi nei casi previsti dalla Legge 7 agosto 1990, n. 241 (Nuove norme in materia di procedimento amministrativo e di diritto di accesso ai documenti amministrativi), ove applicabile, e in caso di controlli sulla veridicità delle dichiarazioni (art.71 del D.P.R. 28 dicembre 2000 n.445 (Testo unico delle disposizioni legislative e regolamentari in materia di documentazione amministrativa).

Diritti. L'interessato può in ogni momento esercitare i diritti di accesso e di rettifica dei dati personali nonché ha il diritto di presentare reclamo al Garante per la protezione dei dati personali. Ha inoltre il diritto alla cancellazione dei dati e alla limitazione al loro trattamento nei casi previsti dal regolamento.

Per esercitare tali diritti tutte le richieste devono essere rivolte al Comune di **COMACCHIO**

Periodo di conservazione dei dati. I dati personali saranno conservati per un periodo non superiore a quello necessario per il perseguimento delle finalità sopra menzionate o comunque non superiore a quello imposto dalla legge per la conservazione dell'atto o del documento che li contiene.

✳ Il/la sottoscritto/a dichiara di aver letto l'informativa sul trattamento dei dati personali pubblicata sul sito istituzionale del SUAP/SUE cui è indirizzata la segnalazione.

⁴ Nel caso di piattaforme telematiche l'informativa sul trattamento dei dati personali può essere resa disponibile tramite apposito link (da indicare) o pop up o altra soluzione telematica.

⁵ Le finalità del trattamento possono essere ulteriormente specificate in relazione ai settori di intervento.

QUADRO RIEPILOGATIVO DELLA DOCUMENTAZIONE

DOCUMENTAZIONE ALLEGATA ALLA PAS			
ATTI ALLEGATI	DENOMINAZIONE	QUADRO INFORMATIVO DI RIFERIMENTO	CASI IN CUI È PREVISTO L'ALLEGATO
X	Soggetti coinvolti	h), i)	Sempre obbligatorio
X	Ricevuta di versamento dei diritti di segreteria	-	Sempre obbligatorio
X	Copia del documento di identità del/i titolare/i e/o del tecnico	-	Solo se i soggetti coinvolti non hanno sottoscritto digitalmente e/o in assenza di procura/delega.
X	RELAZIONE TECNICA DI ASSEVERAZIONE EX DLGS 28/2011	-	Sempre obbligatorio
DOCUMENTAZIONE ALLEGATA ALLA RELAZIONE TECNICA DI ASSEVERAZIONE			
X	Elaborati grafici dello stato di fatto, di progetto e comparativi		Sempre obbligatori
X	Documentazione fotografica dello stato di fatto		Sempre obbligatorio
X	Progetto dell'impianto, nel rispetto del DM DM 10/09/2010 (Linee guida per l'autorizzazione degli impianti alimentati da fonti rinnovabili), comprensivo delle necessarie opere connesse (inclusa la connessione alla rete) - sia quelle da abilitarsi con la PAS, sia quelle da abilitarsi con altri titoli autorizzativi		Sempre obbligatorio
X	Relazione descrittiva, comprensiva di elaborato di verifica del rispetto del Piano energetico regionale vigente.		Sempre obbligatorio
X	Elaborati e documentazione catastale		Sempre obbligatorio
X	Documentazione e elaborati per la connessione redatti dal gestore della rete		Sempre obbligatori
X	Dichiarazione di esclusione dell'intervento da procedure di Valutazione di impatto ambientale o esito positivo delle stesse		Sempre obbligatorio
X	Elenco/Indicazione di eventuali autorizzazioni/Nulla Osta/pareri da acquisire o acquisiti		Sempre obbligatorio
X	Relazione geologica/geotecnica		Se l'intervento comporta opere elencate nelle NTC 14/01/2008 per cui è necessaria la progettazione geotecnica

RICHIESTA DI ACQUISIZIONE DI ATTI DI ASSENSO (PAS DA COMPLETARE)			
X	Attestazione del versamento dell'imposta di bollo: estremi del codice identificativo della marca da bollo, che deve essere annullata e conservata dall'interessato		Obbligatoria in caso di presentazione di un'istanza contestuale alla PAS
X	Documentazione di previsione di impatto acustico ai fini rilascio del nulla-osta		Se l'intervento rientra nell'ambito di applicazione dell'art. 8, comma 6, della l. n. 447/1995, integrato con il contenuto dell'art. 4 del d.P.R. n. 227/2011.
X	Richiesta Concessione Consorzio di Bonifica – Pianura di Ferrara		Consorzio di Bonifica della Pianura di Ferrara
X	Autorizzazione alla costruzione e all'esercizio di linee e impianti elettrici – L.R. 10/1993		Provincia di Ferrara

Data e luogo

SAN BENEDETTO DEL TRONTO, 30/05/2023



 (firma del dichiarante)

PAS RELAZIONE TECNICA DI ASSEVERAZIONE

(art. 22, d.P.R. 6/06/2001, n. 380 - art. 6, comma 2, D.Lgs. 3/03/2011, n. 28)

DATI DEL PROGETTISTA

Cognome	Nome	
PALESTINI	ANTONIO	
Iscrizione professionale	Provincia	Numero
ORDINE DEGLI INGEGNERI	ASCOLI PICENO	A1616

N.b. I dati del progettista coincidono con quelli già indicati, nella sezione 2 dell'Allegato "Soggetti coinvolti", per il progettista delle opere architettoniche

DICHIARAZIONI

Il progettista, in qualità di tecnico asseverante, preso atto di assumere la qualità di persona esercente un servizio di pubblica necessità ai sensi degli articoli 359 e 481 del Codice Penale, consapevole che le dichiarazioni false, la falsità negli atti e l'uso di atti falsi comportano l'applicazione delle sanzioni penali previste dagli artt. 75 e 76 del d.P.R. n. 445/2000 e di quelle di cui all'art. 19, comma 6, della legge n. 241/1990, sotto la propria responsabilità

DICHIARA

1) Tipologia di intervento e descrizione sintetica delle opere

che i lavori riguardano l'immobile individuato nella Segnalazione Procedura abilitativa semplificata di cui la presente relazione costituisce parte integrante e sostanziale;

che le opere in progetto sono subordinate a **Procedura abilitativa semplificata** in quanto rientrano nella seguente **tipologia di intervento**:

- 1.1 **altri interventi individuati dalla legislazione nazionale** (specificare il tipo di intervento, es. come da attività 97, allegato A, D.Lgs. 222/2016)
- 1.2 impianti in modalità flottante sullo specchio d'acqua di invasi e bacini idrici, anche in cave dismesse e canali di irrigazione (eccetto impianti installati in bacini d'acqua che ricadono all'interno di aree di notevole interesse pubblico, aree naturali protette e siti della Rete Natura 2000) (Potenza < 10.000 kw)
- 1.3 impianti agrivoltaici, che adottino soluzioni integrative innovative con montaggio dei moduli sollevati da terra con possibilità di rotazione, che distino non più di 3 chilometri dalle aree a destinazione industriale, artigianale e commerciale (Potenza < 10.000 kw)
- 1.4 impianti fotovoltaici siti in aree idonee, di potenza compresa tra 1 MW e 10 MW
- 1.5 impianti in aree a destinazione industriale, produttiva o commerciale nonché in discariche o lotti di discarica chiusi e ripristinati (Potenza < 20.000 kw)
- 1.6 impianti localizzati in aree a destinazione industriale, produttiva o commerciale nonché in discariche o lotti di discarica chiusi e ripristinati ovvero in cave o lotti o porzioni di cave non suscettibili di ulteriore sfruttamento, e delle relative opere connesse e infrastrutture necessarie, per i quali l'autorità competente al rilascio dell'autorizzazione abbia attestato l'avvenuto completamento delle attività di recupero e di ripristino ambientale previste nel titolo autorizzatorio nel rispetto delle norme regionali vigenti (Potenza < 20.000 kw)
- 1.7 impianti (escluso quelli realizzabili come attività libera) aventi tutte le seguenti caratteristiche:
 - i. moduli fotovoltaici sono collocati sugli edifici;
 - ii. la superficie complessiva dei moduli fotovoltaici dell'impianto non sia superiore a quella del tetto dell'edificio sul quale i moduli sono collocati (integrati e non se ricadono in aree vincolate ai sensi del D.Lgs. 22 gennaio 2004 n. 42 con esclusione di quelli previsti dal Decreto 19 maggio 2015)

e che consistono in:

Realizzazione di un Impianto Agrivoltaico (attività integrata - coltivazione di Asparagi) di potenza nominale di picco pari a 9.999,12 kW e potenza massima in immissione in rete pari a 8.000 kW e delle relative Opere di Connessione da realizzarsi nel Comune di Comacchio (FE), in Strada Poderale Pallotta SNC.

L'Autorizzazione alla costruzione e all'esercizio delle Opere di Connessione viene richiesta a favore di e-Distribuzione ed entreranno a far parte della Rete di Distribuzione Nazionale e non sarà quindi oggetto di dismissione a fine vita dell'Impianto di Produzione.

- 1.8 in riferimento alle difformità evidenziate alla sezione f.2 della segnalazione certificata di inizio attività alternativa a permesso di costruire e realizzate nel corso di precedenti interventi edilizi rispetto ai titoli edilizi indicati si dichiara che le stesse non costituiscono violazione edilizia in quanto rientrano nelle tolleranze esecutive di cui ai commi 1 e 2 dell'art. 34-bis del DPR 380/2001

2) Dati geometrici dell'immobile oggetto di intervento

che i dati geometrici dell'immobile oggetto di intervento sono i seguenti:

		Esistente	Progetto	Totale
Superficie	m ²			12.080 m2
Volumetria	m ³			
Numero dei piani	n			
Superficie utile lorda (Sul)	m ²			
Superficie lorda di pavimento (Slp)	m ²			
Rapporto di copertura (Rc)	%			

3) Strumentazione urbanistica comunale vigente e in salvaguardia

che l'area/immobile oggetto di intervento risulta individuata dal/è da realizzarsi su:

	SPECIFICARE	ZONA	ART.
<input checked="" type="checkbox"/> PRG		E1 - AGRICOLE NORMALI	ART. 61
<input type="checkbox"/> PIANO PARTICOLAREGGIATO			
<input type="checkbox"/> PIANO DI RECUPERO			
<input type="checkbox"/> P.I.P.			
<input type="checkbox"/> P.E.E.P.			
<input type="checkbox"/> ALTRO:			

4) Sicurezza degli impianti

che l'intervento

- 4.1 **non comporta** l'installazione, la trasformazione o l'ampliamento di impianti tecnologici
- 4.2 **comporta** l'installazione, la trasformazione o l'ampliamento dei seguenti impianti tecnologici:
(è possibile selezionare più di un'opzione)
- 4.2.1 di produzione, trasformazione, trasporto, distribuzione, utilizzazione dell'energia elettrica, di protezione contro le scariche atmosferiche, di automazione di porte, cancelli e barriere
- 4.2.2 radiotelevisivi, antenne ed elettronici deputati alla gestione e distribuzione dei segnali tv, telefono e dati, anche relativi agli impianti di sicurezza compresi gli impianti in fibra ottica, nonché le infrastrutture necessarie ad ospitare tali impianti
- 4.2.3 di riscaldamento, di climatizzazione, di condizionamento e di refrigerazione di qualsiasi natura o specie, comprese le opere di evacuazione dei prodotti della combustione e delle condense, e di ventilazione ed aerazione dei locali

- 4.2.4 idrici e sanitari di qualsiasi natura o specie
- 4.2.5 per la distribuzione e l'utilizzazione di gas di qualsiasi tipo, comprese le opere di evacuazione dei prodotti della combustione e ventilazione ed aerazione dei locali
- 4.2.6 impianti di sollevamento di persone o di cose per mezzo di ascensori, di montacarichi, di scale mobili e simili
- 4.2.7 di protezione antincendio
- 4.2.8 altre tipologie di impianti, anche definite dalla corrispondente normativa regionale

pertanto, ai sensi del **d.m. 22 gennaio 2008, n. 37**, l'intervento proposto:

4.2.(1-8).1 **non è soggetto** agli obblighi di presentazione del progetto

4.2.(1-8).2 **è soggetto** agli obblighi di presentazione del progetto e pertanto

4.2.(1-8).2.1 **allega i relativi elaborati**

4.3 comporta la necessità di allegare gli elaborati tecnici per la connessione redatti dal gestore della rete

ALTRE SEGNALAZIONI, COMUNICAZIONI, ASSEVERAZIONI E ISTANZE

5) Tutela dall'inquinamento acustico

che l'intervento

- 5.1 **non rientra** nell'ambito di applicazione dell'articolo 8 della l. n. 447/1995, e delle disposizioni del Regolamento Comunale
- 5.2 **rientra** nell'ambito di applicazione dell'articolo 8 della l. n. 447/1995, integrato con i contenuti dell'articolo 4 del d.P.R. n. 227/2011 e delle disposizioni del Regolamento Comunale, e **si allega**:
- 5.2.1 documentazione di impatto acustico (art. 8, commi 2 e 4, l. n. 447/1995)
- 5.2.2 valutazione previsionale di clima acustico (art. 8, comma 3, l. n. 447/1995)
- 5.2.3 dichiarazione sostitutiva dell'atto di notorietà, a firma del titolare, relativa al rispetto dei limiti stabiliti dal documento di classificazione acustica del territorio comunale di riferimento ovvero, ove questo non sia stato adottato, ai limiti individuati dal d.P.C.M. 14 novembre 1997 (art. 4, commi 1 e 2, d.P.R. n. 227/2011)
- 5.2.4 la documentazione di previsione di impatto acustico con l'indicazione delle misure previste per ridurre o eliminare le emissioni sonore, nel caso in cui i valori di emissioni sono superiori a quelli della zonizzazione acustica comunale o a quelli individuati dal d.P.C.M. 14 novembre 1997 (art. 8, comma 6, l. n. 447/1995) ai fini del rilascio del nulla-osta da parte del Comune (art. 8, comma 6, l. n. 447/1995)

6) Produzione di materiali di risulta

che le opere

- 6.1 non sono soggette alla normativa relativa ai materiali da scavo (art. 184-bis d.lgs. n. 152 del 2006 e art. 4 del D.P.R. 13/06/2017 n. 120)
- 6.2 **comportano** la produzione di materiali da scavo **considerati come sottoprodotti** ai sensi dell'articolo 184-bis, comma 1, del d.lgs. n. 152/2006 e dell'articolo 4 del D.P.R. 13/06/2017 n. 120, e inoltre
- 6.2.1 **Cantieri di grandi dimensioni (> 6.000 m³) sottoposti a VIA o AIA**, e pertanto, ai sensi dell'art. 9 del D.P.R. 13/06/2017 n. 120
- 6.2.1.1 **si allega/ si comunicano gli estremi del** Provvedimento di VIA o AIA, comprensivo dell'assenso al Piano di Utilizzo dei materiali da scavo e della dichiarazione ex art. 21 DPR 120/2017, rilasciato da _____ con prot. _____ in data _____
- 6.2.1.2 il relativo provvedimento/parere è stato richiesto a _____ con istanza del _____ registrata al prot. _____ e si è in attesa di _____

rilascio da parte dell'ente/ufficio competente

- 6.2.2 **Per i cantieri di piccole dimensioni (< 6.000 m³) o per quelli di grandi dimensioni non sottoposti a VIA o AIA**
- 6.2.2.1 dichiara di presentare dichiarazione in merito al rispetto dei criteri previsti in tema di riutilizzo di terre e rocce da scavo almeno 15 giorni prima dell'inizio dei lavori di scavo (art. 21, comma 1, del D.P.R. 13/06/2017 n. 120)¹
- 6.2.2.2 allega dichiarazione in merito al rispetto dei criteri previsti in tema di riutilizzo di terre e rocce da scavo
- 6.3 **comportano** la produzione di materiali da scavo che saranno riutilizzati nello stesso luogo di produzione e pertanto
- 6.3.1 **allega autocertificazione (che i materiali da scavo saranno riutilizzati nello stesso luogo di produzione)**
- 6.4 **comportano** la produzione di **materiali da scavo che saranno gestiti dall'interessato come rifiuti**
- 6.5 non riguardano interventi di **demolizione di edifici o altri manufatti preesistenti e non producono rifiuti** la cui gestione è disciplinata ai sensi della parte quarta del d.lgs. n. 152/ 2006
- 6.6 riguardano interventi di **demolizione di edifici o altri manufatti preesistenti e producono rifiuti** la cui gestione è disciplinata ai sensi della parte quarta del d.lgs. n. 152/ 2006

¹La dichiarazione deve essere inoltrata al Comune del luogo di produzione e all'Agenzia di protezione ambientale territorialmente competente.

7) Prevenzione incendi

che l'intervento

- 7.1 non è soggetto alle norme di prevenzione incendi
- 7.2 è soggetto alle norme tecniche di prevenzione incendi e le stesse sono rispettate nel progetto
- 7.3 presenta caratteristiche tali da non consentire l'integrale osservanza delle regole tecniche di prevenzione incendi e
- 7.3.1 **si allega la documentazione necessaria** all'ottenimento della deroga
- 7.3.2 la relativa deroga è stata ottenuta con prot. _____ in data _____
- 7.3.3 il relativo provvedimento/parere è stato richiesto a _____ con istanza del _____ registrata al prot. _____ e si è in attesa di rilascio da parte dell'ente/ufficio competente

e che l'intervento

- 7.4 **non è soggetto alla valutazione del progetto** da parte del Comando Provinciale dei Vigili del Fuoco ai sensi del d.P.R. n. 151/2011
- 7.5 **è soggetto alla valutazione del progetto** da parte del Comando Provinciale dei Vigili del Fuoco, ai sensi dell'articolo 3 del d.P.R. n. 151/2011 e
- 7.5.1 **si allega la documentazione necessaria** alla valutazione del progetto
- 7.5.2 la valutazione del progetto è stata effettuata con prot. _____ in data _____
Credenziali di accesso _____
- 7.5.3 il relativo provvedimento/parere è stato richiesto a _____ con istanza del _____ registrata al prot. _____ e si è in attesa di rilascio da parte dell'ente/ufficio competente
- 7.6 **costituisce variante e il sottoscritto assevera che le modifiche non costituiscono variazione dei requisiti di sicurezza antincendio** già approvati con parere del Comando Provinciale dei Vigili del fuoco rilasciato con prot. _____ in data _____
Credenziali di accesso _____
- 7.7 **è soggetto alla presentazione, prima dell'esercizio dell'attività, di segnalazione certificata di inizio attività ai fini della sicurezza antincendio (attività di categoria A) al Comando Provinciale dei Vigili del Fuoco, ai sensi dell'art. 4 del D.P.R. 151/2011**
- 7.7.1 la presentazione verrà effettuata in seguito, prima dell'esercizio dell'attività

7.7.2 la presentazione è stata effettuata con prot. _____ in data _____

8) Amianto

che le opere

- 8.1 **non interessano** parti di edifici con presenza di fibre di amianto
- 8.2 **interessano** parti di edifici con presenza di fibre di amianto e che è stato predisposto, ai sensi dei commi 2 e 5 dell'articolo 256 del d.lgs. n. 81/2008, il **Piano di Lavoro di demolizione o rimozione dell'amianto**
- 8.2.1 **in allegato** alla presente relazione di asseverazione
- 8.2.2 presentato con prot. _____ in data _____
- 8.2.3 il relativo provvedimento/parere è stato richiesto a _____ con istanza del _____ registrata al prot. _____ e si è in attesa di rilascio da parte dell'ente/ufficio competente

9) Conformità igienico-sanitaria

che l'intervento

- 9.1 è conforme ai requisiti igienico-sanitari e alle ipotesi di deroghe previste
- 9.2 non è conforme ai requisiti igienico-sanitari e alle ipotesi di deroghe previste e
- 9.2.1 **si allega** documentazione per la richiesta di deroga
- 9.2.2 presentato con prot. _____ in data _____
- 9.2.3 il relativo provvedimento/parere è stato richiesto a _____ con istanza del _____ registrata al prot. _____ e si è in attesa di rilascio da parte dell'ente/ufficio competente
- 9.3 che l'intervento non è assoggettato alla verifica del rispetto dei requisiti igienico-sanitari e pertanto non necessita dell'autocertificazione

10) Interventi strutturali e/o in zona sismica

che l'intervento

- 10.1 **non prevede opere** da denunciare o autorizzare ai sensi degli articoli 93 e 94 del d.P.R. n. 380/2001
- 10.2 costituisce una **variante non sostanziale riguardante parti strutturali** relativa ad un progetto esecutivo delle strutture precedentemente presentato con prot. _____ in data _____
- 10.3 **prevede opere in zona sismica da denunciare** ai sensi dell'articolo 93 del d.P.R. n. 380/2001
- 10.3.1.1 pertanto compila il modello di denuncia lavori di costruzione in zona sismica
- 10.3.1.2 pertanto allega alla presente il modello di denuncia lavori di costruzione in zona sismica
- 10.3.1.3 pertanto si impegna a presentare il modello di denuncia lavori di costruzione in zona sismica prima del loro inizio
- 10.3.2.1 pertanto compila il modello di denuncia di variante sostanziale lavori di costruzione in zona sismica
- 10.3.2.2 pertanto allega alla presente il modello di denuncia di variante sostanziale lavori di costruzione in zona sismica prima del loro inizio
- 10.3.2.3 pertanto si impegna a presentare il modello di denuncia di variante sostanziale lavori di costruzione in zona sismica
- 10.4 che la pratica è prodotta in accertamento di conformità e le opere difformi sono strutturalmente da ricondursi al seguente periodo (Protocollo regionale num. 5901 del 5/02/2018)²

Opere in conglomerato cementizio armato, normale e precompresso e a struttura metallica (pre classificazione sismica)

- 10.4.1 Ante 6/01/1972
(entrata in vigore L. 05/11/1971 n. 1086 - La denuncia o il deposito del progetto strutturale dovevano allora essere presentati in Prefettura)
- 10.4.1.1 Pratica strutturale
- 10.4.1.2 Collaudo o certificato attestante la sicurezza della struttura
- 10.4.2 Dal 6/01/1972 al 20/02/2001 (data di trasferimento deposito denunce strutturali presso i Comuni) (Opere realizzate
 in difformità
 in conformità
rispetto al progetto depositato c/o gli Uffici della Regione Piemonte/ex Genio Civile e prive di collaudo statico)³
- 10.4.2.1 Denuncia tardiva
- 10.4.2.2 Collaudo statico
- 10.4.3 Dal 6/01/1972 al 1/01/2004 (zs3) e 1/01/2012 (zs4) - (Opere realizzate/in corso di esecuzione **in assenza** di denuncia)
- 10.4.3.1 Denuncia tardiva
- 10.4.3.2 Collaudo statico (per opere completate)
- 10.4.4 Dal 21/02/2001 al 1/01/2004 (zs3) e 1/01/2012 (zs4): Opere realizzate **in difformità** rispetto al progetto depositato c/o gli Uffici Comunali e prive di collaudo statico)
- 10.4.4.1 Denuncia tardiva
- 10.4.4.2 Collaudo statico (per opere completate)

Costruzioni post classificazione sismica

- 10.4.5 Dal 1/01/2004 zs3 (oppure per le opere definite strategiche dalla D.G.R. D.G.R. 26/11/2021 n. 10-4161 ricadenti in zona sismica 4) e dal 1/01/2012 zs4
(Denuncia art. 93 procedura abusi ai sensi della D.G.R. 26/11/2021 n. 10-4161 Allegato B)³
- 10.4.5.1 Denuncia postuma ex D.G.R. 26/11/2021 n. 10-4161
- 10.4.5.2 Allega la relativa asseverazione prevista dalla D.G.R. 26/11/2021 n. 10-4161
- 10.4.5.3 Collaudo statico (per opere completate)
- 10.5 che la pratica è prodotta in accertamento di conformità e le opere difformi non hanno interessato e comportato la realizzazione di elementi strutturali che necessitavano di deposito, denuncia e/o autorizzazione

²Protocollo regionale indicante le procedure da seguire in caso di denunce strutturali in sanatoria.³La documentazione verrà inoltrata a cura del SUE agli UTR territorialmente competenti.**11) Qualità ambientale dei terreni****che l'intervento, in relazione alla qualità ambientale dei terreni,**

- 11.1 **non richiede indagini ambientali preventive** in relazione alle attività finora svolte sull'area interessata dall'intervento
- 11.2 a seguito delle preventive analisi ambientali effettuate, **non necessita di bonifica**, pertanto
- 11.2.1 **si allegano i risultati delle analisi ambientali dei terreni**
- 11.3 è stata oggetto di bonifica dei terreni con obiettivi compatibili con la destinazione d'uso del presente intervento, come risulta dalla certificazione conclusiva di avvenuta bonifica rilasciata da
in data (rif. artt. 248, c. 2 e 242bis. c. 4 del d.lgs. n. 152/2006)

DICHIARAZIONI RELATIVE AI VINCOLI**TUTELA STORICO-AMBIENTALE****13) Bene sottoposto ad autorizzazione paesaggistica⁴**

che l'intervento, ai sensi della Parte III del d.lgs. n. 42/2004 (Codice dei beni culturali e del paesaggio),

- 13.1 **non ricade** in zona sottoposta a tutela
- 13.2 **ricade** in zona tutelata, ma le opere non comportano alterazione dei luoghi o dell'aspetto esteriore degli edifici ovvero non sono soggetti ad autorizzazione ai sensi dell'art. 149, d.lgs. n. 42/2004 e del d.P.R. n. 31/2017, allegato A e art. 4
- 13.3 **ricade** in zona tutelata e le opere comportano alterazione dei luoghi o dell'aspetto esteriore degli edifici e
- 13.3.1 **è assoggettato al procedimento semplificato di autorizzazione paesaggistica**, in quanto di lieve entità, secondo quanto previsto dal d.P.R. n. 31/2017
- 13.3.1.1 **si allega la relazione paesaggistica semplificata** e la documentazione necessaria ai fini del rilascio dell'autorizzazione paesaggistica semplificata
- 13.3.1.2 l'autorizzazione paesaggistica semplificata è stata rilasciata con prot. _____ in data _____
- 13.3.1.3 il relativo provvedimento/parere è stato richiesto a _____ con istanza del _____ registrata al _____ prot. _____ e si è in attesa di rilascio da parte dell'ente/ufficio competente
- 13.3.2 **è assoggettato al procedimento ordinario di autorizzazione paesaggistica**, e
- 13.3.2.1 **si allega la relazione paesaggistica** e la documentazione necessaria ai fini del rilascio dell'autorizzazione paesaggistica
- 13.3.2.2 l'autorizzazione paesaggistica è stata rilasciata con prot. _____ in data _____

- 13.3.2.3 il relativo provvedimento/parere è stato richiesto a _____ con istanza del _____ registrata al _____
 prot. _____ e si è in attesa di rilascio da parte dell'ente/ufficio competente
- 13.3.3 trattandosi di opere già eseguite, l'intervento è sottoposto ad accertamento di compatibilità paesaggistica ai sensi dell'art. 167 del d.lgs. n. 42/2004 e pertanto
- 13.3.3.1 si richiede l'accertamento di compatibilità paesaggistica ai sensi dell'art. 167 del d.lgs. n. 42/2004, allegando la documentazione necessaria
- 13.3.3.2 l'accertamento di compatibilità paesaggistica è stato rilasciato con provvedimento n. _____ in data _____
- 13.3.3.3 il relativo provvedimento/parere è stato richiesto a _____ con istanza del _____ registrata al _____
 prot. _____ e si è in attesa di rilascio da parte dell'ente/ufficio competente
- 13.3.4 la competenza autorizzativa è in capo a:

⁴In relazione a quanto previsto dall'art. 16 del d.P.R. n. 31/2017 è possibile presentare un'unica istanza nei casi in cui gli interventi soggetti ad autorizzazione paesaggistica semplificata, abbiano ad oggetto edifici o manufatti assoggettati anche a tutela storico e artistica ai sensi della parte II del d.lgs. n. 42/2004.

- ⁵ a) realizzazione di infrastrutture stradali, ferroviarie, aeroportuali di interesse sovracomunale;
 b) nuovi insediamenti produttivi, direzionali, commerciali o nuovi parchi tematici che richiedano per la loro realizzazione una superficie territoriale superiore a 10.000 metri quadrati;
 c) interventi di nuovo impianto, di completamento, di ampliamento o di ristrutturazione di edifici esistenti, pubblici o privati, che complessivamente prevedano una cubatura superiore a 10.000 metri cubi o a 3.000 metri quadrati di superficie lorda di pavimento;
 d) impianti per la produzione di energia con potenza superiore a 1000 chilowatt di picco;
 e) linee elettriche ed elettrodotti superiori a 15 chilovolt, tralicci e ripetitori con altezze superiori a 30 metri;
 f) funivie ed impianti di risalita con lunghezza inclinata superiore a 500 metri;
 g) trasformazioni di aree boscate superiori a 30.000 metri quadrati.

14) Bene sottoposto ad autorizzazione/atto di assenso della Soprintendenza archeologica/storico culturale

che l'immobile oggetto dei lavori, ai sensi del Parte II, Titolo I, Capo I del d.lgs. n. 42/2004,

- 14.1 non è sottoposto a tutela
- 14.2 è sottoposto a tutela, ma le opere non prevedono la realizzazione di scavi
- 14.3 è sottoposto a tutela
- 14.3.1 si allega la documentazione necessaria ai fini del rilascio del parere/nulla osta
- 14.3.2 il parere/nulla osta è stato rilasciato con prot. _____ in data _____
- 14.3.3 il relativo provvedimento/parere è stato richiesto a _____ con istanza _____
 del _____ registrata al prot. _____ e si è in attesa di rilascio da parte
 dell'ente/ufficio competente

15) Bene in area protetta

che l'immobile oggetto dei lavori, ai sensi della legge n. 394/1991 (Legge quadro sulle aree protette) e della corrispondente normativa regionale,

- 15.1 **non ricade in area tutelata**
- 15.2 **ricade in area tutelata**, ma le opere non comportano alterazione dei luoghi o dell'aspetto esteriore degli edifici
- 15.3 **è sottoposto alle relative disposizioni**
- 15.3.1 **si allega la documentazione necessaria** ai fini del rilascio del parere/nulla osta
- 15.3.2 il parere/nulla osta è stato rilasciato con prot. _____ in data _____
- 15.3.3 il relativo provvedimento/parere è stato richiesto a _____ con istanza del _____ registrata al prot. _____ e si è in attesa di rilascio da parte dell'ente/ufficio competente
- 15.4 l'immobile ricade in area facente parte della rete ecologica ambientale
- 15.4.1 ricade ex art. 2 LR 19/2009 nella seguente area
- 15.4.1.1 sistema delle aree protette del Piemonte
- 15.4.1.1.1 parchi nazionali per la parte ricadente sul territorio regionale
- 15.4.1.1.2 riserve naturali statali per la parte ricadente sul territorio regionale
- 15.4.1.1.3 aree protette a gestione regionale
- 15.4.1.1.4 aree protette a gestione provinciale
- 15.4.1.1.5 aree protette a gestione locale
- 15.4.1.2 aree contigue
- 15.4.1.3 zone speciali di conservazione, i siti di importanza comunitaria proposti ed approvati e le zone di protezione speciale, facenti parte della rete Natura 2000
- 15.4.1.4 le zone naturali di salvaguardia
- 15.4.1.5 corridoi ecologici

16) Immobile i cui interventi sono sottoposti al parere da parte della Commissione Locale per il paesaggio

che l'intervento

- 16.1 **non è da sottoporre al parere da parte della Commissione Locale per il paesaggio**
- 16.2 **è da sottoporre al parere da parte della Commissione Locale per il paesaggio ex art. 49, comma 7, della Legge Regionale n. 56/1977 e/o ex art. 4, comma 1 bis della Legge Regionale n. 32/2008**
- 16.2.1 Parere da richiedere dal SUE ex art. 5 e 23-bis DPR 380/2001 (si allega documentazione alla richiesta)
- 16.2.2 Parere ottenuto direttamente ex art. 23-bis DPR 380/2001 prot. _____ del _____ emesso da _____

16.2.3 il relativo provvedimento/parere è stato richiesto a _____ con istanza
del _____ registrata al prot. _____ e si è in attesa di rilascio da parte
dell'ente/ufficio competente

16.2.4 Tipologia di vincolo

16.2.4.1 gli insediamenti urbani aventi carattere storico-artistico e/o paesaggistico e le aree
esterne di interesse storico e paesaggistico ad essi pertinenti

16.2.4.2 i nuclei minori, i monumenti isolati e i singoli edifici civili o rurali ed i manufatti, con le
relative aree di pertinenza, aventi valore storico-artistico e/o paesaggistico o
documentario

16.2.4.3 le aree di interesse paesaggistico ambientale

16.2.4.4 aree ricomprese nella lista del patrimonio mondiale dell'UNESCO

16.2.4.5 altro

TUTELA ECOLOGICA

17) Bene sottoposto a vincolo idrogeologico

che, ai fini del vincolo idrogeologico, l'area oggetto di intervento

17.1 non è sottoposta a tutela

17.2 è sottoposta a tutela e l'intervento rientra nei casi eseguibili senza autorizzazione di cui al comma 5
dell'articolo 61 del d.lgs. n. 152/2006 e al r.d.l n. 3267/1923

17.3 è sottoposta a tutela ed è necessario il rilascio dell'autorizzazione di cui al comma 5 dell'articolo 61 del d.lgs.
n. 152/2006 e al r.d.l n. 3267/1923

17.3.1 si allega la documentazione necessaria ai fini del rilascio dell'autorizzazione per interventi di
competenza

17.3.1.1 comunale: superfici fino a 5.000 m² o volumi di scavo fino a 2.500 m³

17.3.1.2 regionale: superfici superiori a 5.000 m² o volumi di scavo superiori a 2.500 m³, per
interventi che si sviluppano sul territorio di più comuni e per altri interventi
particolari specificati all'art. 2 della L.R. 9 agosto 1989, n. 45

17.3.2 l'autorizzazione è stata rilasciata con prot. _____ in data _____

17.3.3 il relativo provvedimento/parere è stato richiesto a _____ con istanza
del _____ registrata al prot. _____ e si è in attesa di rilascio da parte
dell'ente/ufficio competente

18) Bene sottoposto a vincolo idraulico

che, ai fini del vincolo idraulico, l'area oggetto di intervento

18.1 non è sottoposta a tutela

18.2 è sottoposta a tutela ed è necessario il rilascio dell'autorizzazione di cui al comma 2 dell'articolo 115 del d.lgs.
n. 152/2006 e al r.d. n. 523/1904

18.2.1 si allega la documentazione necessaria ai fini del rilascio dell'autorizzazione

18.2.2 l'autorizzazione è stata rilasciata con prot. _____ in data _____

18.2.3 il relativo provvedimento/parere è stato richiesto a _____ con istanza
del _____ registrata al prot. _____ e si è in attesa di rilascio da parte
dell'ente/ufficio competente

18.3 l'immobile ricade in area sottoposta a vincoli di natura idrogeologica ex L.R. 05/12/1977 n. 56, art. 29,
specificatamente in prossimità del seguente vincolo:

Riconducibile in base alla classificazione prevista dall'art. 29 delle L.R. 05/12/1977 alla seguente categoria:

- 18.3.1 fiumi, torrenti e canali nei territori compresi nelle Comunità Montane così come esistenti prima dell'entrata in vigore della L.R. n. 11/2012
- 18.3.2 fiumi, torrenti e canali non arginati nei restanti territori
- 18.3.3 argini maestri, per fiumi, torrenti e canali arginati, ad esclusione dei canali che costituiscono rete di consorzio irriguo o mera rete funzionale all'irrigazione
- 18.3.4 canali che costituiscono rete di consorzio irriguo o mera rete funzionale all'irrigazione per i quali è stata dimostrata la presenza di condizioni di pericolosità geomorfologica e idraulica
- 18.3.5 laghi naturali e artificiali e le zone umide

19) Zona di conservazione "Natura 2000"

che, ai fini della zona speciale di conservazione appartenente alla rete "Natura 2000" (d.P.R. n. 357/1997 e d.P.R. n. 120/2003) l' intervento

- 19.1 **non è soggetto a Valutazione d'incidenza (VINCA)**
- 19.2 **è soggetto a Valutazione d'incidenza (VINCA)**
- 19.2.1 **si allega la documentazione necessaria** all'approvazione del progetto
- 19.2.2 la valutazione è stata effettuata con prot. _____ in data _____
- 19.2.3 il relativo provvedimento/parere è stato richiesto a _____ con istanza del _____ registrata al prot. _____ e si è in attesa di rilascio da parte dell'ente/ufficio competente

20) Fascia di rispetto cimiteriale

che in merito alla fascia di rispetto cimiteriale (articolo 338, testo unico delle leggi sanitarie n. 1265/1934)

- 20.1 **l'intervento non ricade nella fascia di rispetto**
- 20.2 **l'intervento ricade nella fascia di rispetto ed è consentito**
- 20.3 **l'intervento ricade in fascia di rispetto cimiteriale e non è consentito**
- 20.3.1 **si allega la documentazione necessaria** per la richiesta di deroga
- 20.3.2 la relativa deroga è stata ottenuta con prot. _____ in data _____
- 20.3.3 il relativo provvedimento/parere è stato richiesto a _____ con istanza del _____ registrata al prot. _____ e si è in attesa di rilascio da parte dell'ente/ufficio competente

21) Aree a rischio di incidente rilevante

che in merito alle attività a rischio d'incidente rilevante (d.lgs. n. 105/2015 e d.m. 9 maggio 2001):

- 21.1 **nel comune non è presente un'attività a rischio d'incidente rilevante**
- 21.2 **nel comune è presente un'attività a rischio d'incidente rilevante la relativa "area di danno" è individuata nella pianificazione comunale**
- 21.2.1 **l'intervento non ricade nell'area di danno**
- 21.2.2 **l'intervento ricade in area di danno**
- 21.2.2.1 **si allega la documentazione necessaria** alla valutazione del progetto dal Comitato Tecnico Regionale

21.2.2.2 la valutazione del Comitato Tecnico Regionale è stata rilasciata con prot. _____ in data _____

21.2.2.3 il relativo provvedimento/parere è stato richiesto a _____ con istanza del _____ registrata al _____ e si è in attesa di rilascio da parte dell'ente/ufficio competente

21.3 **nel comune è presente un'attività a rischio d'incidente rilevante e la relativa "area di danno" non è individuata** nella pianificazione comunale

21.3.1 **si allega la documentazione necessaria** alla valutazione del progetto dal Comitato Tecnico Regionale

21.3.2 la valutazione è già stata rilasciata con provvedimento del C.T.R. n. _____ in data _____

21.3.3 il relativo provvedimento/parere è stato richiesto a _____ con istanza del _____ registrata al prot. _____ e si è in attesa di rilascio da parte dell'ente/ufficio competente

22) Altri vincoli di tutela ecologica

che l'area/immobile oggetto di intervento risulta assoggettata ai seguenti vincoli:

22.1 **fascia di rispetto dei depuratori** (punto 1.2, allegato 4 della deliberazione 4 febbraio 1977 del Comitato dei Ministri per la tutela delle acque)

22.2 **fascia di rispetto pozzi e sorgenti ad uso idropotabile** (D.Lgs. 03/04/2006, n. 152 e RR 15/R/2006)

22.3 **essenze arboree protette** (L.R. 50/1995)

22.4 altro (specificare)

In caso di area/immobile assoggettato ad uno o più dei sopracitati vincoli

22.(1-4).1 **si allegano le autocertificazioni** relative alla conformità dell'intervento per i relativi vincoli

22.(1-4).2 **si allega la documentazione necessaria** ai fini del rilascio dei relativi atti di assenso

22.(1-4).3 il relativo atto di assenso è stato rilasciato con prot. _____ in data _____
(l'opzione è ripetibile in base al numero di vincoli che insistono sull'area/immobile)

22.(1-4).4 il relativo provvedimento/parere è stato richiesto a _____ con istanza del _____ registrata al prot. _____ e si è in attesa di rilascio da parte dell'ente/ufficio competente
(l'opzione è ripetibile in base al numero di vincoli che insistono sull'area/immobile)

TUTELA FUNZIONALE

23) Vincoli per garantire il coerente uso del suolo e l'efficienza tecnica delle infrastrutture

che l'area/immobile oggetto di intervento risulta assoggettata ai seguenti vincoli:

23.1 **stradale** (d.m. n. 1404/1968, d.P.R. n. 495/92) - Strade Vicinali

23.2 **ferroviario** (d.P.R. n. 753/1980)

23.3 **elettrodotta** (d.P.C.M. 8 luglio 2003)

23.4 **gasdotto** (d.m. 24 novembre 1984)

23.5 **militare** (d.lgs. n. 66/2010)

23.6 **aeroportuale** (piano di rischio ai sensi dell'art. 707 del Codice della navigazione, specifiche tecniche ENAC)

23.7 altro (specificare)

In caso di area/immobile assoggettato ad uno o più dei sopracitati vincoli

- 23.(1-7).1 **si allegano le autocertificazioni** relative alla conformità dell'intervento per i relativi vincoli
- 23.(1-7).2 **si allega la documentazione necessaria** ai fini del rilascio dei relativi atti di assenso
- 23.(1-7).3 il relativo atto di assenso è stato rilasciato con prot. _____ in data _____
(l'opzione è ripetibile in base al numero di vincoli che insistono sull'area/immobile)
- 23.(1-7).4 il relativo provvedimento/parere è stato richiesto a _____ con _____
istanza del _____ registrata al prot. _____ e si è in attesa di rilascio da _____
parte dell'ente/ufficio competente
(l'opzione è ripetibile in base al numero di vincoli che insistono sull'area/immobile)

PIANO COLORE**24) Vincoli derivanti dal piano del colore****che il Comune**

- 24.1 non è dotato di piano del colore
- 24.2 è dotato di piano del colore e l'intervento
- 24.2.1 non è normato dal piano del colore
- 24.2.2 è normato dal piano del colore ma l'intervento non prevede opere di tinteggiatura
- 24.2.3 è normato dal piano del colore, pertanto
- 24.2.3.1 si allega la documentazione prevista dal Regolamento Comunale per ottenere l'atto di assenso
- 24.2.3.2 si dichiara di consegnare la documentazione prevista prima del rilascio del provvedimento abilitativo
- 24.2.3.3 l'atto di assenso è già stato rilasciato con prot. _____ in data _____
- 24.2.3.4 il relativo provvedimento/parere è stato richiesto a _____ con istanza del _____ registrata al _____
prot. _____ e si è in attesa di rilascio da parte dell'ente/ufficio competente

TUTELA RELATIVA AI LAVORI IN COPERTURA**25) Linee Vita****D.Lgs. 09/04/2008 n. 81**

- 25.1 l'intervento non rientra nell'ambito di applicazione della normativa in materia di sicurezza per l'esecuzione dei lavori in copertura
- 25.2 interventi che interessano la copertura consistenti in:
- 25.2.1 installazione di impianti solari termici o di produzione di energia elettrica da fonti rinnovabili, oppure interventi di manutenzione, restauro e risanamento conservativo, ristrutturazione edilizia, mediante interventi non strutturali, che prevedono l'installazione dei suddetti impianti o che prevedano la sostituzione, anche parziale, del manto o la sostituzione totale dell'orditura secondaria, l'apertura di abbaini o lucernari
- 25.2.1.1 si allega la scheda buone pratiche redatta ai sensi del Regolamento di cui all'art. 5 - commi 4, 5, 6 e art. 11 del D.P.G.R. 23/05/2016 n. 6/R, firmata dal titolare, dall'esecutore dell'intervento, che dovrà essere resa nota ai soggetti chiamati ad accedere alla copertura

- 25.2.2 interventi di nuova costruzione, oppure di manutenzione straordinaria, restauro e risanamento conservativo e ristrutturazione edilizia, mediante interventi strutturali sulla copertura, e successive varianti
- 25.2.3 interventi di cui al punto 25.2.1 per i quali, ai sensi del comma 7, dell'art. 5 della D.P.G.R. 23/05/2016 n. 6/R si intende adottare ulteriori misure preventive e protettive o eventualmente specifiche misure di sicurezza
- 25.2.(2-3).1 si allega la relazione tecnica e l'elaborato tecnico della copertura redatti ai sensi del Regolamento di cui all'art. 6 - comma 2 - lett. a del D.P.G.R. 23/05/2016 n. 6/R a firma del progettista, che dovranno essere resi noti ai soggetti chiamati ad accedere alla copertura

Note aggiuntive ed eventuali comunicazioni

ASSEVERAZIONE

Tutto ciò premesso, il sottoscritto tecnico, in qualità di persona esercente un servizio di pubblica necessità ai sensi degli artt. 359 e 481 del Codice Penale, esperiti i necessari accertamenti di carattere urbanistico, edilizio, statico, igienico ed a seguito del sopralluogo, consapevole di essere passibile dell'ulteriore sanzione penale nel caso di falsa asseverazione circa l'esistenza dei requisiti o dei presupposti di cui al comma 1 dell'art. 19 della l. n. 241/90

ASSEVERA

la conformità delle opere sopra indicate, compiutamente descritte negli elaborati progettuali, agli strumenti urbanistici approvati e non in contrasto con quelli adottati, la conformità al Regolamento Edilizio Comunale, al Codice della Strada, nonché al Codice Civile e assevera che le stesse rispettano le norme di sicurezza e igienico/sanitarie e le altre norme vigenti in materia di urbanistica, edilizia, e quanto vigente in materia, come sopra richiamato.

Il sottoscritto dichiara inoltre che l'allegato progetto è compilato in piena conformità alle norme di legge e dei vigenti regolamenti comunali, nei riguardi pure delle proprietà confinanti essendo consapevole che la presente segnalazione non può comportare limitazione dei diritti dei terzi, fermo restando quanto previsto dall'articolo 19, comma 6-ter, della l. n. 241/1990.

Data e luogo

30/05/2023 - SAN BENEDETTO DEL TRONTO



N.B.: Firma autografa da apporre **esclusivamente** in caso di **presentazione cartacea**. In caso di **compilazione telematica** la firma apposta sul documento di procura speciale/delega assolve a tutti gli adempimenti previsti per legge.

INFORMATIVA SUL TRATTAMENTO DEI DATI PERSONALI (ART. 13 DEL REG. UE N. 2016/679 DEL 27 APRILE 2016)

Il **Reg. UE n. 2016/679 del 27 aprile 2016** stabilisce norme relative alla protezione delle persone fisiche con riguardo al trattamento dei dati personali. Pertanto, come previsto dall'art. 13 del Regolamento, si forniscono le seguenti informazioni:

Titolare del trattamento: Comune di COMACCHIO

Indirizzo mail/PEC: comune.comacchio@cert.comune.comacchio.fe.it

Finalità del trattamento. Il trattamento dei dati è necessario per l'esecuzione di un compito di interesse pubblico o connesso all'esercizio di pubblici poteri di cui è investito il titolare del trattamento. Pertanto i dati personali saranno utilizzati dal titolare del trattamento nell'ambito del procedimento per il quale la dichiarazione viene resa.

Modalità del trattamento. I dati saranno trattati da persone autorizzate, con strumenti cartacei e informatici.




Destinatari dei dati. I dati potranno essere comunicati a terzi nei casi previsti dalla Legge 7 agosto 1990, n. 241 ("Nuove norme in materia di procedimento amministrativo e di diritto di accesso ai documenti amministrativi"), ove applicabile, e in caso di controlli sulla veridicità delle dichiarazioni (art. 71 del D.P.R. 28 dicembre 2000 n. 445 "Testo unico delle disposizioni legislative e regolamentari in materia di documentazione amministrativa").



Diritti. L'interessato può in ogni momento esercitare i diritti di accesso e di rettifica dei dati personali nonché ha il diritto di presentare reclamo al Garante per la protezione dei dati personali. Ha inoltre il diritto alla cancellazione dei dati e alla limitazione al loro trattamento nei casi previsti dal regolamento.




Periodo di conservazione dei dati. I dati personali saranno conservati per un periodo di tempo non superiore a quello necessario per il perseguimento delle finalità sopra menzionate o comunque non superiore a quello imposto dalla legge per la conservazione dell'atto o del documento che li contiene.



Il/la sottoscritto/a dichiara di aver letto l'informativa sul trattamento dei dati personali.








QUADRO RIEPILOGATIVO DELLA DOCUMENTAZIONE

DOCUMENTAZIONE ALLEGATA ALLA SCIA - PAS			
ATTI ALLEGATI	DENOMINAZIONE ALLEGATO	QUADRO INFORMATIVO DI RIFERIMENTO	CASI IN CUI È PREVISTO L'ALLEGATO
<input checked="" type="checkbox"/>	Elaborati grafici dello stato di fatto, di progetto e comparativi	-	Sempre obbligatori
<input checked="" type="checkbox"/>	Documentazione fotografica dello stato di fatto	-	
<input checked="" type="checkbox"/>	Relazione geologica/geotecnica	-	Se l'intervento comporta opere elencate nelle NTC 14/01/2008 per cui è necessaria la progettazione geotecnica
<input checked="" type="checkbox"/>	Progetto degli impianti	4.2.(1-8).2)	Se l'intervento comporta installazione, trasformazione o ampliamento di impianti tecnologici, ai sensi del d.m. n. 37/2008 con obbligo di progetto
<input checked="" type="checkbox"/>	Elaborati tecnici per la connessione redatti dal gestore della rete	4.3)	Sempre obbligatori ex comma 2, art. 6 D.Lgs. 3 marzo 2011 n. 28
<input checked="" type="checkbox"/>	 0703 - Dichiarazione in merito al rispetto dei criteri previsti in tema di riutilizzo di terre e rocce da scavo	6.2.2.2)	Se opere non soggette a VIA o AIA, o con volumi inferiori o uguali a 6000 mc, che comportano la produzione di terre e rocce da scavo considerati come sottoprodotti, ai sensi del comma 1 dell'articolo 21 del D.P.R. 13/06/2017 n. 120
<input type="checkbox"/>	Autocertificazione del titolare resa al Comune del luogo di produzione e all'ARPA ai sensi del comma 1 dell'art. 21 del D.P.R. 13/06/2017 n. 120	6.2.2.2)	Se opere non soggette a VIA o AIA, o con volumi inferiori o uguali a 6000 mc, che comportano la produzione di terre e rocce da scavo considerati come sottoprodotti, ai sensi del comma 1 dell'articolo 21 del D.P.R. 13/06/2017 n. 120
<input type="checkbox"/>	 1254 - Autocertificazione sul riutilizzo nello stesso luogo dei materiali da scavo	6.3)	Se le opere comportano la produzione di materiali da scavo che saranno riutilizzati nello stesso luogo di produzione art. 185, comma 1, lettera c), d.lgs. n. 152/2006
<input type="checkbox"/>	Autocertificazione sul riutilizzo nello stesso luogo dei materiali da scavo	6.3)	Se le opere comportano la produzione di materiali da scavo che saranno riutilizzati nello stesso luogo di produzione art. 185, comma 1, lettera c), d.lgs. n. 152/2006
<input type="checkbox"/>	Indagini ambientali sui terreni	11.2)	In caso di terreni che richiedono indagini ambientali preventive e non necessitano di bonifica
<input type="checkbox"/>	Relazione idrogeologica per interventi in classe di pericolosità individuati ai sensi della circ. regionale 7/LAP 1996	12.1.11)	In caso di interventi in classe di pericolosità ex circ. 7/LAP 1996 per cui PRGC richiede approfondimenti di natura idrogeologica
<input type="checkbox"/>	 1271 - Atto liberatorio per interventi su aree a rischio idrogeologico	12.1.12)	Nei casi previsti dal PRGC in funzione della classificazione di pericolosità geomorfologica
<input type="checkbox"/>	Atto liberatorio ex art. 18 delle N.t.A. del P.A.I.	12.1.12)	Nei casi previsti dal PRGC in funzione della classificazione di pericolosità geomorfologica

ULTERIORE DOCUMENTAZIONE PER LA PRESENTAZIONE DI ALTRE SEGNALAZIONI, COMUNICAZIONI O NOTIFICHE			
ATTI ALLEGATI	DENOMINAZIONE ALLEGATO	QUADRO INFORMATIVO DI RIFERIMENTO	CASI IN CUI È PREVISTO L'ALLEGATO
<input checked="" type="checkbox"/>	Documentazione di impatto acustico	5.2.1)	Se l'intervento rientra nell'ambito di applicazione dell'art. 8, commi 2 e 4, della l. n. 447/1995, integrato con il contenuto dell'art. 4 del d.P.R. n. 227/2011 e del Regolamento acustico comunale
<input type="checkbox"/>	Valutazione previsionale di clima acustico	5.2.2)	Se l'intervento rientra nell'ambito di applicazione dell'art. 8, comma 3, della l. n. 447/1995 e del Regolamento acustico comunale
<input type="checkbox"/>	Dichiarazione sostitutiva	5.2.3)	Se l'intervento, rientra nelle attività "a bassa rumorosità", di cui all'allegato B del d.P.R. n. 227 del 2011, che utilizzano impianti di diffusione sonora ovvero svolgono manifestazioni ed eventi con diffusione di musica o utilizzo di strumenti musicali, ma rispettano i limiti di rumore individuati dal D.P.C.M. n. 14/11/97 (assoluti e differenziali): art.4, comma 1 , d.P.R. n. 227/2011; ovvero se l'intervento non rientra nelle attività "a bassa rumorosità", di cui all'allegato B del d.P.R. N. 227 del 2011, e rispetta i limiti di rumore individuati dal D.P.C.M. n. 14/11/97 (assoluti e differenziali): art.4, comma 2 , d.P.R. n. 227/2011
<input type="checkbox"/>	Provvedimento di VIA o AIA, comprensivo dell'assenso al Piano di Utilizzo dei materiali da scavo	6.2.1.1)	Se opere soggette a VIA o AIA che comportano la produzione di terre e rocce da scavo considerati come sottoprodotti, e con volumi maggiori di 6000 mc, ai sensi dell'art. 184-bis, comma 2-bis, d.lgs n. 152/2006 e del d.m. n. 161/2012 (e la VIA o AIA non ha assunto il valore e gli effetti di titolo edilizio)
<input type="checkbox"/>	Piano di lavoro di demolizione o rimozione dell'amianto	8.2.1)	Se le opere interessano parti di edifici con presenza di fibre di amianto
<input type="checkbox"/>	 0722 - Denuncia lavori di costruzione in zona sismica	10.3.1.1), 10.4.5.1)	In caso di interventi aventi rilevanza strutturale da denunciare agli sportelli competenti (art. 93 d.P.R. 380/2001, D.G.R. 26/11/2021 n. 10-4161) oppure in caso di presenza di sanatorie strutturali <i>(compilazione da parte dell'utente autenticato)</i>
<input type="checkbox"/>	Denuncia lavori di costruzione in zona sismica (Modello 1)	10.3.1.2), 10.4.5.1)	In caso di interventi aventi rilevanza strutturale da denunciare agli sportelli competenti (art. 93 d.P.R. 380/2001, D.G.R. 26/11/2021 n. 10-4161) oppure in caso di presenza di sanatorie strutturali <i>(documentazione predisposta da soggetto diverso dall'utente autenticato)</i>
<input type="checkbox"/>	 0726 - Denuncia di variante sostanziale lavori di costruzione in zona sismica	10.3.2.1), 10.4.5.1)	In caso di interventi aventi rilevanza strutturale da denunciare agli sportelli competenti (art. 93 d.P.R. 380/2001, D.G.R. 26/11/2021 n. 10-4161) oppure in caso di presenza di sanatorie strutturali <i>(compilazione da parte dell'utente autenticato)</i>
<input type="checkbox"/>	Denuncia di variante lavori di costruzione in zona sismica	10.3.2.2), 10.4.5.1)	In caso di interventi aventi rilevanza strutturale da denunciare agli sportelli competenti (art. 93 d.P.R. 380/2001, D.G.R. 26/11/2021 n. 10-4161) oppure in caso di presenza di sanatorie strutturali <i>(documentazione predisposta da soggetto diverso dall'utente autenticato)</i>

<input type="checkbox"/>	Pratica strutturale	10.4.1.1)	In caso di presenza di sanatorie strutturali
<input type="checkbox"/>	Collaudo statico	10.4.1.2), 10.4.2.2), 10.4.3.2), 10.4.4.2), 10.4.5.3)	In caso di presenza di sanatorie strutturali
<input type="checkbox"/>	Denuncia tardiva	10.4.2.1), 10.4.3.1), 10.4.4.1)	In caso di presenza di sanatorie strutturali
<input type="checkbox"/>	 0728 - Certificato di fine lavori	10.4.5.1)	In caso di presenza di sanatorie strutturali
<input type="checkbox"/>	Certificato di fine lavori (Modello 5)	10.4.5.1)	In caso di presenza di sanatorie strutturali
<input type="checkbox"/>	 0729 - Relazione a struttura ultimata	10.4.5.1)	In caso di presenza di sanatorie strutturali
<input type="checkbox"/>	Relazione a struttura ultimata	10.4.5.1)	In caso di presenza di sanatorie strutturali
<input type="checkbox"/>	 0178 - Asseverazione sulle opere strutturali eseguite/in corso di esecuzione in assenza di preventiva denuncia strutturale	10.4.5.2)	In caso di denuncia postuma in ambito sismico
<input type="checkbox"/>	Asseverazione sulle opere strutturali eseguite/in corso di esecuzione in assenza di preventiva denuncia strutturale	10.4.5.2)	In caso di denuncia postuma in ambito sismico

RICHIESTA DI ACQUISIZIONE DI ATTI DI ASSENSO			
ATTI ALLEGATI	DENOMINAZIONE ALLEGATO	QUADRO INFORMATIVO DI RIFERIMENTO	CASI IN CUI È PREVISTO L'ALLEGATO
<input type="checkbox"/>	Documentazione di previsione di impatto acustico con l'indicazione delle misure previste per ridurre o eliminare le emissioni sonore	5.2.4)	Nel caso in cui i valori di emissioni sono superiori a quelli della zonizzazione acustica comunale o a quelli individuati dal d.P.C.M. 14 novembre 1997 (art. 8, comma 6, l. n. 447/1995)
<input type="checkbox"/>	Documentazione necessaria per la valutazione del progetto da parte dei Vigili del Fuoco	7.5.1)	Se l'intervento è soggetto a valutazione di conformità ai sensi dell'art. 3 del d.P.R. n. 151/2011
<input type="checkbox"/>	Documentazione necessaria all'ottenimento della deroga all'integrale osservanza delle regole tecniche di prevenzione incendi	7.3.1)	Se l'intervento è soggetto a valutazione di conformità ai sensi dell'art. 3 del d.P.R. n. 151/2011
<input type="checkbox"/>	Documentazione necessaria per la richiesta di deroga alla conformità igienico-sanitaria	9.2.1)	Se l'intervento non è conforme ai requisiti igienico-sanitari e alle ipotesi di deroghe previste
VINCOLI			
<input type="checkbox"/>	 3453 - Istanza di autorizzazione paesaggistica con procedimento semplificato per interventi di competenza regionale	13.3.1.1), 13.3.4.1), 13.3.4.2)	Se l'intervento ricade in zona sottoposta a tutela e altera i luoghi o l'aspetto esteriore degli edifici e la competenza autorizzativa è in capo alla Regione Piemonte
<input type="checkbox"/>	Documentazione necessaria per il rilascio dell'autorizzazione paesaggistica con procedimento semplificato per interventi di competenza regionale	13.3.1.1), 13.3.4.1), 13.3.4.2)	Se l'intervento ricade in zona sottoposta a tutela e altera i luoghi o l'aspetto esteriore degli edifici e la competenza autorizzativa è in capo alla Regione Piemonte
<input type="checkbox"/>	 3454 - Istanza di autorizzazione paesaggistica con procedimento ordinario per interventi di competenza regionale	13.3.2.1), 13.3.4.1), 13.3.4.2)	Se l'intervento ricade in zona sottoposta a tutela e altera i luoghi o l'aspetto esteriore degli edifici e la competenza autorizzativa è in capo alla Regione Piemonte
<input type="checkbox"/>	Documentazione necessaria per il rilascio dell'autorizzazione paesaggistica con procedimento ordinario per interventi di competenza regionale	13.3.2.1), 13.3.4.1), 13.3.4.2)	Se l'intervento ricade in zona sottoposta a tutela e altera i luoghi o l'aspetto esteriore degli edifici e la competenza autorizzativa è in capo alla Regione Piemonte

<input type="checkbox"/>	 3455 - Domanda di accertamento della compatibilità paesaggistica per interventi di competenza regionale	13.3.3.1), 13.3.4.1), 13.3.4.2)	Nei casi previsti all'art. 167 c.4 del D.Lgs. 42/2004 ed in caso di opere già eseguite e la competenza autorizzativa è in capo alla Regione Piemonte
<input type="checkbox"/>	Documentazione necessaria per l'ottenimento del provvedimento di compatibilità paesaggistica ai sensi dell'art. 167 del d.lgs. n. 42/2004 per interventi di competenza regionale	13.3.3.1), 13.3.4.1), 13.3.4.2)	Nei casi previsti all'art. 167 c.4 del D.Lgs. 42/2004 ed in caso di opere già eseguite e la competenza autorizzativa è in capo alla Regione Piemonte
<input type="checkbox"/>	 0170 - Istanza di autorizzazione paesaggistica con procedimento semplificato	13.3.1.1), 13.3.4.3)	Se l'intervento ricade in zona sottoposta a tutela e altera i luoghi o l'aspetto esteriore degli edifici e la competenza autorizzativa è in capo ai Comuni o alle loro forme associative
<input type="checkbox"/>	Documentazione necessaria per il rilascio dell'autorizzazione paesaggistica con procedimento semplificato	13.3.1.1), 13.3.4.3)	Se l'intervento ricade in zona sottoposta a tutela e altera i luoghi o l'aspetto esteriore degli edifici e la competenza autorizzativa è in capo ai Comuni o alle loro forme associative
<input type="checkbox"/>	 0715 - Istanza di autorizzazione paesaggistica con procedimento ordinario	13.3.2.1), 13.3.4.3)	Se l'intervento ricade in zona sottoposta a tutela e altera i luoghi o l'aspetto esteriore degli edifici e la competenza autorizzativa è in capo ai Comuni o alle loro forme associative
<input type="checkbox"/>	Documentazione necessaria per il rilascio dell'autorizzazione paesaggistica con procedimento ordinario	13.3.2.1), 13.3.4.3)	Se l'intervento ricade in zona sottoposta a tutela e altera i luoghi o l'aspetto esteriore degli edifici e la competenza autorizzativa è in capo ai Comuni o alle loro forme associative
<input type="checkbox"/>	 1175 - Domanda di accertamento della compatibilità paesaggistica	13.3.3.1), 13.3.4.3)	Nei casi previsti all'art. 167 c.4 del D.Lgs. 42/2004 ed in caso di opere già eseguite e la competenza autorizzativa è in capo ai Comuni o alle loro forme associative
<input type="checkbox"/>	Documentazione necessaria per l'ottenimento del provvedimento di compatibilità paesaggistica ai sensi dell'art. 167 del d.lgs. n. 42/2004	13.3.3.1), 13.3.4.3)	Nei casi previsti all'art. 167 c.4 del D.Lgs. 42/2004 ed in caso di opere già eseguite e la competenza autorizzativa è in capo ai Comuni o alle loro forme associative
<input type="checkbox"/>	Documentazione necessaria per il rilascio del parere/nulla osta da parte della Soprintendenza	14.3.1)	Se l'immobile oggetto dei lavori è sottoposto a tutela ai sensi del Titolo I, Capo I, Parte II del d.lgs. n. 42/2004
<input type="checkbox"/>	Documentazione necessaria per il rilascio del parere/nulla osta per immobile non vincolato sottoposto a sanatoria	14-bis.1.1)	Se l'immobile oggetto della pratica di sanatoria ex art. 37 del DPR 380/2001 non è vincolato ai sensi del D.Lgs. 22 gennaio 2004 n. 42 ma ricade in zone omogenee "A" di cui al decreto ministeriale 2 aprile 1968, n. 1444
<input type="checkbox"/>	Documentazione necessaria per il rilascio del parere/nulla osta dell'ente competente per bene in area protetta	15.3.1)	Se l'immobile oggetto dei lavori ricade in area tutelata e le opere comportano alterazione dei luoghi ai sensi della legge n. 394/1991 e della L.R. 19/2009
<input type="checkbox"/>	 0886 - Richiesta parere alla commissione locale per il paesaggio	16.2.1)	Se l'intervento richiede il rilascio del parere della CLP
<input type="checkbox"/>	Documentazione per l'ottenimento parere della Commissione Locale Paesaggio	16.2.1)	Se l'intervento richiede il rilascio del parere della CLP
<input type="checkbox"/>	 0710 - Richiesta di autorizzazione per interventi di competenza comunale in zone sottoposte a vincolo per scopi idrogeologici	17.3.1.1)	Se l'area oggetto di intervento è sottoposta a tutela ai sensi dell'articolo 61 del d.lgs. n. 152/2006 al r.d.l. 3267/1923 e L.R. 9 agosto 1989, n. 45
<input type="checkbox"/>	Documentazione necessaria per il rilascio dell'autorizzazione relativa al vincolo idrogeologico per interventi di competenza comunale	17.3.1.1)	Se l'area oggetto di intervento è sottoposta a tutela ai sensi dell'articolo 61 del d.lgs. n. 152/2006 al r.d.l. 3267/1923 e L.R. 9 agosto 1989, n. 45
<input type="checkbox"/>	 1717 - Richiesta di autorizzazione per interventi di competenza regionale in zone sottoposte a vincolo per scopi idrogeologici	17.3.1.2)	Se l'area oggetto di intervento è sottoposta a tutela ai sensi dell'articolo 61 del d.lgs. n. 152/2006 al r.d.l. 3267/1923 e L.R. 9 agosto 1989, n. 45

<input type="checkbox"/>	Documentazione necessaria per il rilascio dell'autorizzazione relativa al vincolo idrogeologico per interventi di competenza regionale	17.3.1.2)	Se l'area oggetto di intervento è sottoposta a tutela ai sensi dell'articolo 61 del d.lgs. n. 152/2006 al r.d.l 3267/1923 e L.R. 9 agosto 1989, n. 45
<input type="checkbox"/>	Documentazione necessaria per il rilascio dell'autorizzazione relativa al vincolo idraulico	18.2.1)	Se l'area oggetto di intervento è sottoposta a tutela ai sensi dell'articolo 115 del d.lgs. n. 152/2006
<input type="checkbox"/>	Documentazione necessaria all'approvazione del progetto in zona speciale di conservazione	19.2.1)	Se l'intervento è soggetto a valutazione d'incidenza nelle zone appartenenti alla rete "Natura 2000"
<input type="checkbox"/>	Documentazione necessaria per la richiesta di deroga alla fascia di rispetto cimiteriale	20.3.1)	Se l'intervento ricade nella fascia di rispetto cimiteriale e non è consentito ai sensi dell'articolo 338 del testo unico delle leggi sanitarie 1265/1934
<input type="checkbox"/>	Documentazione necessaria alla valutazione del progetto da parte del Comitato Tecnico Regionale per interventi in area di danno da incidente rilevante	21.2.2.1), 21.3.1)	Se l'intervento ricade in area a rischio d'incidente rilevante ai sensi del d. lgs. 334/99 e D.M. 9/05/2001
<input type="checkbox"/>	Autocertificazioni relative ai vincoli di tutela ecologica di fascia di rispetto dei depuratori	22.1.1)	Se l'intervento ricade nella fascia di rispetto dei depuratori
<input type="checkbox"/>	Autocertificazioni relative ai vincoli di tutela ecologica di fascia di rispetto pozzi e sorgenti ad uso idropotabile	22.2.1)	Se l'intervento ricade nella fascia di rispetto pozzi e sorgenti ad uso idropotabile
<input type="checkbox"/>	Autocertificazioni relative ai vincoli di tutela ecologica di essenze arboree protette	22.3.1)	Se l'intervento ricade nella fascia di rispetto di essenze arboree protette
<input type="checkbox"/>	Autocertificazioni relative ad altri vincoli di tutela ecologica	22.4.1)	Se l'intervento ricade nella fascia di rispetto di altri vincoli di tutela ecologica diversi da quelli di cui ai punti precedenti (ad es. aree percorse dal fuoco,...)
<input type="checkbox"/>	Documentazione necessaria per il rilascio di atti di assenso relativi ai vincoli di tutela ecologica di fascia di rispetto dei depuratori	22.1.2)	Se l'intervento ricade nella fascia di rispetto dei depuratori
<input type="checkbox"/>	Documentazione necessaria per il rilascio di atti di assenso relativi ai vincoli di tutela ecologica di fascia di rispetto pozzi e sorgenti ad uso idropotabile	22.2.2)	Se l'intervento ricade nella fascia di rispetto pozzi e sorgenti ad uso idropotabile
<input type="checkbox"/>	Documentazione necessaria per il rilascio di atti di assenso relativi ai vincoli di tutela ecologica di essenze arboree protette	22.3.2)	Se l'intervento ricade nella fascia di rispetto di essenze arboree protette
<input type="checkbox"/>	Documentazione necessaria per il rilascio di atti di assenso relativi ad altri vincoli di tutela ecologica	22.4.2)	Se l'intervento ricade nella fascia di rispetto di altri vincoli di tutela ecologica diversi da quelli di cui ai punti precedenti (ad es. aree percorse dal fuoco,...)
<input type="checkbox"/>	Autocertificazioni relative ai vincoli di tutela funzionale stradale	23.1.1)	Se l'intervento ricade nella fascia di rispetto stradale
<input type="checkbox"/>	Autocertificazioni relative ai vincoli di tutela funzionale ferroviario	23.2.1)	Se l'intervento ricade nella fascia di rispetto ferroviario
<input type="checkbox"/>	Autocertificazioni relative ai vincoli di tutela funzionale di elettrodotto	23.3.1)	Se l'intervento ricade nella fascia di rispetto di elettrodotto
<input type="checkbox"/>	Autocertificazioni relative ai vincoli di tutela funzionale di gasdotto	23.4.1)	Se l'intervento ricade nella fascia di rispetto di gasdotto
<input type="checkbox"/>	Autocertificazioni relative ai vincoli di tutela funzionale militare	23.5.1)	Se l'intervento ricade nella fascia di rispetto militare

<input type="checkbox"/>	Autocertificazioni relative ai vincoli di tutela funzionale aeroportuale	23.6.1)	Se l'intervento ricade nella fascia di rispetto aeroportuale
<input type="checkbox"/>	Autocertificazioni relative ai vincoli di tutela funzionale	23.7.1)	Se l'intervento ricade nella fascia di rispetto di altri vincoli di tutela funzionale diversi da quelli di cui ai punti precedenti
<input type="checkbox"/>	Documentazione necessaria per il rilascio di atti di assenso relativi ai vincoli di tutela funzionale stradale	23.1.2)	Se l'intervento ricade nella fascia di rispetto stradale
<input type="checkbox"/>	Documentazione necessaria per il rilascio di atti di assenso relativi ai vincoli di tutela funzionale ferroviario	23.2.2)	Se l'intervento ricade nella fascia di rispetto ferroviario
<input type="checkbox"/>	Documentazione necessaria per il rilascio di atti di assenso relativi ai vincoli di tutela funzionale di elettrodotto	23.3.2)	Se l'intervento ricade nella fascia di rispetto di elettrodotto
<input type="checkbox"/>	Documentazione necessaria per il rilascio di atti di assenso relativi ai vincoli di tutela funzionale di gasdotto	23.4.2)	Se l'intervento ricade nella fascia di rispetto di gasdotto
<input type="checkbox"/>	Documentazione necessaria per il rilascio di atti di assenso relativi ai vincoli di tutela funzionale militare	23.5.2)	Se l'intervento ricade nella fascia di rispetto militare
<input type="checkbox"/>	Documentazione necessaria per il rilascio di atti di assenso relativi ai vincoli di tutela funzionale aeroportuale	23.6.2)	Se l'intervento ricade nella fascia di rispetto aeroportuale
<input type="checkbox"/>	Documentazione necessaria per il rilascio di atti di assenso relativi ai vincoli di tutela funzionale	23.7.2)	Se l'intervento ricade nella fascia di rispetto di altri vincoli di tutela funzionale diversi da quelli di cui ai punti precedenti
<input type="checkbox"/>	Documentazione prevista dal piano del colore comunale	24.2.3.1)	Se il Comune è dotato di piano del colore e l'intervento ricade nel campo di applicazione del piano
<input type="checkbox"/>	Buone pratiche (art. 5 - commi 4, 5, 6 e art. 11 del D.P.G.R. 23/05/2016 n. 6/R)	25.2.1)	Se l'intervento ricade nel campo applicativo di cui all'art. 5 - commi 4, 5, 6 e art. 11 del D.P.G.R. 23/05/2016 n. 6/R
<input type="checkbox"/>	Relazione tecnica (art. 6 - comma 2 - D.P.G.R. 23/05/2016 n. 6/R)	25.2.2), 25.2.3)	Se l'intervento ricade nel campo applicativo di cui all'art. 6 - comma 2 - D.P.G.R. 23/05/2016 n. 6/R

N.B.: Firma autografa da apporre **esclusivamente** in caso di **presentazione cartacea**. In caso di **compilazione telematica** la firma apposta sul documento di procura speciale/delega assolve a tutti gli adempimenti previsti per legge.



**COMUNE DI COMACCHIO***Provincia di Ferrara*

**SETTORE IV - V: Territorio-SUAP/Sportello Unico del
Territorio e
mezzi Pubblicitari / Urbanistica/Edilizia/Lavori
Pubblici, Patrimonio, Demanio e Ambiente
Ufficio S.U.A.P. Pratiche Pubblicitarie e CCVLPS**

REGISTRO DELLE DETERMINAZIONI**DETERMINAZIONE N. 1647 DEL 07/11/2023**

**OGGETTO: PROCEDURA ABILITATIVA SEMPLIFICATA AI SENSI DELL'ART. 6
DEL D.LGS. 28/2011 RELATIVAMENTE ALLA REALIZZAZIONE DI UN
IMPIANTO AGRIVOLTAICO DENOMINATO "VOLANIA 1" DELLA POTENZA
MASSIMA DI IMMISSIONE DI 8 MWAC E RELATIVE OPERE DI CONNESSIONE
DA REALIZZARSI NEL COMUNE DI COMACCHIO, STRADA PODERALE PALLOTTA.
DITTA: CATCH THE SUN 6 S.R.L. - PRATICA SPORTELLINO UNICO ATTIVITÀ
PRODUTTIVE N. 837/2023 - CONCLUSIONE POSITIVA DI CONFERENZA DEI
SERVIZI.**

IL DIRIGENTE

Vista la deliberazione del Consiglio Comunale n. 122 del 23.12.2022, con la quale è stato approvato il Documento Unico di Programmazione (DUP) 2023/2025 e i successivi provvedimenti con cui sono state apportate modifiche e integrazioni;

Vista la deliberazione del Consiglio Comunale n. 123 del 23.12.2022, con la quale è stato approvato il Bilancio di Previsione 2023/2025 e i successivi provvedimenti con cui sono state apportate modifiche e integrazioni;

Vista la deliberazione della Giunta Comunale n. 1 del 13.01.2023, con la quale è stata approvata l'assegnazione delle risorse finanziarie 2023/2025 ai Dirigenti e i successivi provvedimenti con cui sono state apportate modifiche e integrazioni ;



COMUNE DI COMACCHIO

Provincia di Ferrara

Vista la deliberazione della Giunta Comunale n. 17 del 31.01.2023, con la quale è stato approvato il Piano Integrato di Attività e Organizzazione 2023-2025 e i successivi provvedimenti con cui sono state apportate modifiche e integrazioni;

Visto il Decreto Legislativo 23 giugno 2011 n. 118 "Disposizioni in materia di armonizzazione dei sistemi contabili e degli schemi di bilancio delle Regioni, degli Enti Locali e dei loro organismi, a norma degli articoli 1 e 2 della Legge 05 maggio 2009, n. 42, come modificato ed integrato dal D.Lgs n. 126/2014";

Vista la pratica di Sportello Unico n. 837/2023 presentata in data 01/06/2023 e registrata con Protocollo n. 37647 e seguenti del 13/06/2023, con la quale la DITTA CATCH THE SUN 6 S.R.L. - P.iva N. 02467520447 con sede legale in San Benedetto del Tronto (AP) via Venezia Giulia n. 4 nella persona del suo Presidente del Consiglio, Sig. Rongoni Francesco, ha depositato modulo di procedura abilitativa semplificata ai sensi dell'art. 6 del D.lgs. n. 28/2011 relativamente alla realizzazione di un impianto agrivoltaico denominato "VOLANIA 1" e relative opere di connessione da realizzarsi nel Comune di Comacchio, Podere Pallotta [VOLANIA];

PREMESSO CHE:

- l'istanza ha per oggetto la realizzazione e l'esercizio di un impianto di produzione di energia elettrica da fonti rinnovabili (AGRIVOLTAICO) di potenza di picco complessiva pari a 8.000 kW, con allaccio in Media Tensione alla Rete Elettrica Nazionale su Cabina Primaria esistente di proprietà di E-Distribuzione S.P.A. su un terreno completamente pianeggiante di estensione totale pari a 11,2 ettari a destinazione agricola ricadente al Fg. 32 Mapp. 4 e 208;
- L'energia elettrica prodotta sarà riversata completamente in rete.
- L'impianto in oggetto prevede l'installazione di pannelli fotovoltaici (moduli) in silicio monocristallino della potenza unitaria di 610 Wp che saranno installati su strutture a inseguimento monoassiale (tracker); su ogni struttura ad inseguimento saranno posati dai 24 ai 72 moduli;
- l'impianto sarà corredato da n. 4 Power Station, n.1 Cabina Utente e n. 1 Cabina di Consegna (Delivery Cabin DG 2092); il progetto prevede 186 Tracker da 72 moduli e 45 Tracker da 48 moduli e 35 Tracker da 24 moduli per un totale di 16.392 moduli fotovoltaici per una potenza complessiva in corrente continua installata di 9.999,12 kWp;
- Le opere di connessione verranno realizzate da E - Distribuzione S.p.A. e ad essa cedute prima della messa in esercizio dell'impianto e pertanto ricomprese negli impianti del

COIIACCHIO

TRE PONTI UN MONDO DI EMOZIONI



COMUNE DI COMACCHIO

Provincia di Ferrara

gestore medesimo per l'espletamento del servizio pubblico di distribuzione/trasmissione. Per tale motivo viene richiesto che l'autorizzazione alla costruzione e all'esercizio dell'impianto di rete per la connessione venga rilasciata direttamente a E - Distribuzione S.p.A. e che, in caso di dismissione dell'impianto di produzione, sia escluso l'obbligo di rimozione delle stesse e di ripristino dei luoghi;

RILEVATO CHE:

- per quanto riguarda la disponibilità dell'area, il proponente ha stipulato Contratto preliminare di costituzione del diritto di superficie e delle relative servitù di durata trentennale (registrato a Comacchio in data 18/11/2020 n° 2114 e trascritto a Ferrara il 18/11/2020 - part. n. 12774) con la Proprietà dei terreni sui quali insisterà l'impianto di produzione;

- la società dichiara che l'area interessata dal presente progetto è considerata area idonea ai sensi dell'art.20, comma 8, lett. c-quater) del D.Lgs. 199/2021 e ss.mm.ii..In aggiunta a quanto sopra riportato, la società proponente fa anche notare per completezza che le Opere di Connessione sono costituite da cavidotti interrati su viabilità pubblica e che ricadono, tra l'altro, anche all'interno del buffer di 500 m da una zona a destinazione industriale così come previsto dall'art. 20, comma 8, lettera c-ter), comma 1) del medesimo D.Lgs. 199/2021 e ss.mm.ii.

- la Delibera di Giunta Regionale n. 214 del 13/02/2023 che recepisce gli aggiornamenti normativi statali di cui al D.Lgs. 199/2021 specifica quanto segue:

2. nella lettera B) dell'Allegato I della delibera assembleare n. 28/2010: [...]

2.2. si specifica che nelle aree agricole considerate idonee ope legis di cui all'art. 20, comma 8, del D.Lgs. n. 199/2021 gli impianti possono interessare il 100% delle aree agricole, evitando qualsiasi intervento che non consenta il pieno ripristino agricolo dello stato dei luoghi.

Nelle aree agricole interessate da coltivazioni certificate, sono ammessi esclusivamente impianti agrivoltaici rispondenti alla normativa tecnica di riferimento. Per coltivazioni certificate si intendono le produzioni a qualità regolamentata ed in particolare le produzioni biologiche ai sensi del Reg. (UE) n. 848/2018, il sistema di qualità nazionale produzione integrata (art. 2, legge n. 4/2011), le denominazioni d'origine e le indicazioni geografiche ai sensi del Reg. (UE) n. 1151/2012, del Reg. (UE) n. 1308/2013, nonché le superfici con coltivazioni che rispettano disciplinari di produzione;

Poiché nelle aree interessate sono presenti delle colture biologiche (principalmente Asparagi), al fine di ottemperare a quanto previsto dalla già citata Delibera di Giunta Regionale n.214 del 13/02/2023, l'impianto in oggetto è stato progettato come Impianto Agrivoltaico secondo la normativa tecnica di riferimento così come è possibile desumere dall'elaborato "VOL20-



COMUNE DI COMACCHIO

Provincia di Ferrara

2.14-PDRT - RELAZIONE AGRIVOLTAICO" facente parte del pacchetto documentale.

Preso atto di quanto riportato nelle integrazioni a riscontro alla nota prot. n. 51122/2023 del 01/08/2023 del Comune di Comacchio:

"Relativamente alle osservazioni inviate dal Comune di Comacchio circa l'idoneità dell'area di progetto ai sensi dell'art. 20, comma 8, lett. c-quater) del D.Lgs. 199/2021 e ss.mm.ii. e, nello specifico, la richiesta di verifica del "rispetto delle condizioni di cui alla lettera c-ter)", la Proponente ritiene che da un punto di vista legislativo la lettera c-quater) costituisce una norma residuale rispetto alle lettere che la precedono e quindi non cumulativa con i criteri individuati dai punti precedenti dell'art. 20 in oggetto: si conferma quindi il requisito di idoneità dell'area del Progetto proposto ai sensi della normativa nazionale vigente... omissis"

DATO ATTO CHE:

- il progetto di impianto è stato assoggettato, ai sensi della L.R. 4/2018, alla procedura di verifica di assoggettabilità a V.I.A. (screening) che si è conclusa con emanazione da parte della Regione Emilia Romagna dell'Atto N° 3089 del 22/02/2021 che esclude dalla procedura di V.I.A. il progetto in oggetto a condizione che vengano rispettate le prescrizioni definite nell'atto medesimo.

In termini di quadro autorizzativo si riporta in sintesi il procedimento:

- con nota recante p.g.n. 40384 del 22/06/2023 l'Amministrazione scrivente ha indetto la Conferenza di Servizi Semplificata in modalità asincrona, ai sensi dell'art. 14-bis della L. 241/90 e s.m.i.;

- sono pervenute le richieste di integrazioni da parte dei seguenti Enti coinvolti nella Conferenza:

1. Consorzio di Bonifica Pianura di Ferrara con nota registrata al p.g.n. 44871 del 10/07/2023;

2. Arpa di Ferrara SSA con nota registrata al p.g.n. 45672 del 13/07/2023;

3. A.U.S.L. di Ferrara U.O.I.P. con nota registrata al p.g.n. 49035 del 25/07/2023;

4. Servizi interni di questo ente (S.U.E., Servizio Tributi, Servizio Infrastrutture e viabilità, Servizio Pianificazione) con nota registrata al p.g.n. 51122 del 01/08/2023;

- le medesime sono state trasmesse al Proponente che ha riscontrato con documentazione registrata ai p.g.n. 53587 e 53591 del 09/08/2023;

- a seguito della trasmissione agli Enti coinvolti nella conferenza delle integrazioni, sono stati acquisiti i seguenti atti/pareri/nullaosta comunque denominati:

1. Valutazione Favorevole con condizioni in relazione all'esposizione della popolazione ai campi elettrici e magnetici

**COMUNE DI COMACCHIO***Provincia di Ferrara*

espressa da Arpa di Ferrara SSA con nota registrata al p.g.n. 61034 del 19/09/2023;

2. Parere favorevole condizionato espresso dal Consorzio di Bonifica Pianura di Ferrara con nota registrata al p.g.n.57203 del 30/08/2023;

3. Nulla Osta dell'Aeronautica Militare - Comando 1^ Regione Aerea relativamente ai soli aspetti demaniali di interesse all'esecuzione dell'intervento;

4. Parere favorevole condizionato espresso dal Servizio edilizia - S.U.E. di Questo Ente con nota registrata al p.g.n. 67951 del 17/10/2023;

5. Autorizzazione al taglio stradale espresso dal Servizio Infrastrutture e Viabilità di Questo Ente con nota registrata al p.g.n.69489 del 23/10/2023;

6. Verifica in ordine alla sussistenza di procedimenti di tutela ovvero di procedure di accertamento della sussistenza di beni culturali in itinere, di cui al punto 13.3 del D.M. 10.09.2010 Min. Sviluppo Economico "Linee guida per l'autorizzazione degli impianti alimentati da fonti rinnovabili registrato al p.g.n.70203 del 26/10/2023;

VALUTATO CHE:

- la Società CATCH THE SUN 6 Srl ha presentato la soluzione di connessione proposta da E-DISTRIBUZIONE S.p.A., codice di rintracciabilità T0737379 e l'atto di accettazione della stessa;

- le opere di connessione (cavidotto) prevedono il loro interrimento su strada pubblica;

- l'impianto dovrà essere realizzato in conformità agli elaborati così come revisionati nel corso dell'iter istruttorio ed elencati nell'elaborato "VOL20-0.0-EE - ELENCO ELABORATI_R02.pdf.p7m" registrato al p.g. n. 53587 del 09/08/2023 e conservato agli atti;

- la Società ha presentato il piano di dismissione e ripristino dei luoghi in cui sono state definite tutte le operazioni di dismissione e ripristino che potranno essere eseguite in un periodo presunto di circa 8 mesi. I costi di dismissione sono stimati in euro 203.995,80 (elaborato Vol20-2.5-PDRT-PIANO DI DISMISSIONE E RISPRISTINO_R02 registrato al p.g. n. 53587 del 09-08-2023);

- sono previste opere di mitigazione con la piantumazione di siepi lungo tutta la recinzione (VOL20-3.11-PD - TAVOLA DELLE MITIGAZIONI AMBIENTALI E PAESAGGISTICHE_R02.pdf.p7m - P.G.n.53591 del 09/08/2023).

- il proponente dichiara che sulla quasi totalità (77,44%) dell'area utilizzata per realizzare l'impianto agrivoltaico si darà continuità all'attività agricola e che la stessa risulta pienamente compatibile con la presenza delle strutture a sostegno dei pannelli fotovoltaici consentendo il ricorso alla ordinaria attrezzatura agricola; la resa economica dell'implementazione agricola è migliorativa rispetto alla situazione quo-ante; la organizzazione spaziale dell'impianto è tale che sono soddisfatti



COMUNE DI COMACCHIO

Provincia di Ferrara

i requisiti per la definizione di "Agrivoltaico Avanzato" ai sensi delle Linee Guida del Ministero della Transizione Ecologica";

- in relazione agli strumenti di pianificazione vigenti del Comune di Comacchio, l'area è classificata come Zona Omogenea El-Agricole Normali ai sensi del P.R.G. del Comune di Comacchio e, stante la normativa vigente in materia di impianti elettrici destinati al pubblico servizio, ancorché il progetto presentato risulti conforme alle norme del P.R.G. vigente, non essendo previsti i corridoi per la localizzazione delle linee ed impianti elettrici con tensione pari o superiore a 15 KV nelle tavole, occorre procedere alla variante localizzativa al P.R.G. vigente. ACCERTATO CHE che ai fini del rilascio del presente Atto, soggetto ad imposta di bollo, è stata acquisita con PG 70734 del 27/10/2023 la dichiarazione sostitutiva di atto di notorietà del legale Rappresentante della Società CATCH THE SUN 6 Srl con cui è stato trasmesso il numero identificativo della marca da bollo del valore di euro 16,00: 01201489812405 con data di emissione 27/10/2023;

RILEVATO CHE:

- si prende atto dei pareri favorevoli acquisiti come precedentemente esposto per procedere con l'adozione della determinazione motivata di conclusione della conferenza, con gli effetti di cui all'art.14-quarter della Legge n.241/1990 e s.m.i.;

- è quindi possibile, ai sensi dell'art.14-ter, comma 7, della Legge n.241/1990 e s.m.i., adottare la determinazione motivata di conclusione della conferenza;

VISTA la normativa sotto elencata:

L. n. 241/1990 "Nuove norme in materia di procedimento amministrativo e di diritto di accesso ai documenti amministrativi" e s.m.i.;

Testo unico n. 1775/1933 sulle disposizioni di legge sulle acque e impianti elettrici e s.m.i.;

D.Lgs. n. 79/1999 "Attuazione della Direttiva 96/92/CE recante norme comuni per il mercato interno dell'energia elettrica";

Legge n. 239/2004 "Riordino del settore energetico, nonché delega al Governo per il riassetto delle disposizioni vigenti in materia di energia";

D.Lgs. n. 152/2006 e s.m.i. "Norme in materia ambientale";

Legge n. 99/2009 "Disposizioni per lo sviluppo e l'internazionalizzazione delle imprese nonché in materia di energia" che ha apportato modifiche al D.Lgs. 387/2003 in particolare introducendo all'art. 12 il comma 4-bis;

Decreto Ministero Sviluppo Economico del 10/09/2010 "Linee guida per l'autorizzazione degli impianti alimentati da fonti rinnovabili";

D.M. 29 maggio 2008 "Approvazione della metodologia di calcolo per la determinazione delle fasce di rispetto per gli elettrodotti";

**COMUNE DI COMACCHIO***Provincia di Ferrara*

D.Lgs. n. 28/2011 "Attuazione della direttiva 2009/28/CE sulla promozione dell'uso dell'energia da fonti rinnovabili, recante modifica e successiva abrogazione delle direttive 2001/77/CE e 2003/30/CE";

Deliberazione 23 luglio 2008 - ARG/elt 99/08 dell'Autorità per l'energia elettrica e del gas " Testo integrato delle condizioni tecniche ed economiche per la connessione alle reti elettriche con obbligo di connessione di terzi degli impianti di produzione di energia elettrica (Testo integrato delle connessioni attive - TICA)" e s.m.i.;

L.R. n. 10/1993 "Norme in materia di opere relative a linee ed impianti elettrici fino a 150 mila volts. Delega di funzioni amministrative" e s.m.i., DGR 1965/99 e DGR 2088/2013;

L.R. n. 19/2003 "Norme in materia di riduzione dell'inquinamento luminoso e di risparmio energetico", Direttiva applicativa DGR n. 1688/2013 "Nuova direttiva per l'applicazione dell'art. 2 della L.R. 19/2003 recante: "Norme...";

L.R. n. 19/2008 "Norme per la riduzione del rischio sismico" e s.m.i.;

Visto il decreto sindacale n. 47/2021 che conferisce all'Arch.

~~_____~~

~~_____~~ le funzioni dirigenziali e di responsabilità del settore IV-V;

Tenuto conto degli atti sopra richiamati, adotta la seguente

DETERMINA

1. la conclusione positiva della Conferenza di Servizi decisoria, in forma semplificata e asincrona ai sensi dell'art. 14-bis della L. n. 241/1990 e s.m.i., come sopra indetta e svolta, a favore della ditta CATCH THE SUN 6 S.r.l. in premessa meglio specificata per la realizzazione di un impianto agrivoltaico denominato "VOLANIA 1" della potenza massima di immissione di 8,00 MWAC e relative opere di connessione da realizzarsi nel comune di Comacchio, in Località Podere Pallotta [VOLANIA] censito al Fg. 32 Mapp. 4 e 208 è efficace a partire dalla sottoscrizione del presente atto;
2. Ai sensi dell'art. 14 - quater della L. n. 241/1990 e s.m.i. la presente determinazione sostituisce ad ogni effetto tutti gli atti di assenso, comunque denominati, di competenza delle amministrazioni e dei gestori di beni e servizi pubblici interessati. I termini di efficacia di tutti i pareri, autorizzazioni, concessioni, nulla osta o atti di assenso comunque denominati acquisiti nell'ambito della Conferenza di servizi decorrono dalla data di comunicazione della presente determinazione.



COMUNE DI COMACCHIO

Provincia di Ferrara

DISPONE

l'efficacia della procedura abilitativa semplificata presentata ai sensi dell'art. 6 del D.Lgs. 28/2011 a far data dalla sottoscrizione del presente atto fatte salve le sottoelencate condizioni.

AUTORIZZA

E-Distribuzione S.p.A., in relazione alla opere di connessione, che saranno ad essa cedute dalla Società CATCH THE SUN 6 S.r.l. prima della messa in esercizio, alla realizzazione ed esercizio delle medesime per l'espletamento del servizio pubblico di distribuzione/trasmissione, in quanto ricomprese negli impianti del gestore di rete, alle seguenti condizioni in conformità a quanto stabilito dall'Autorizzazione Comunale:

venga costituita preventivamente polizza fideiussoria per un importo pari ad euro 60.000 (sessantamila/00) a garanzia del rifacimento a regola d'arte del manto stradale dell'intera sezione interessata dal tracciato, oltre alle seguenti condizioni:

- 1) - Modalità per scavi, reinterri e ripristini:
 - a) l'area interessata dai lavori va opportunamente segnalata secondo quanto prescritto dalla normativa vigente in materia di sicurezza, ed in caso di senso unico alternato si deve procedere affinché vi sia un numero sufficiente di movieri, muniti di adeguati segnalatori o con installazione di impianto semaforico;
 - b) il cantiere deve essere ben delimitato i mezzi e le maestranze preposte devono operare all'interno del perimetro dell'area delimitata;
 - c) i materiali provenienti dagli scavi in quanto non più idonei ad un reimpiego devono essere portati a rifiuto e non riutilizzati;
 - d) Qualora l'intervento venga effettuato tramite il taglio della strada il ripristino deve essere effettuato con sabbia di cava, costipata a strati di spessore non superiore a cm. 30, fino alla profondità sufficiente per la ricostituzione del cassonetto così composto:
 - misto granulare stabilizzato cementato spessore minimo cm. 30;
 - conglomerato bituminoso per strato di base spessore minimo cm. 10;
 - scarifica pari a cm 3 di profondità della porzione stradale interessata, con larghezza pari alla carreggiata stradale, e successiva realizzazione a raso per cm 3 di spessore di tappeto d'usura, previa emulsionatura della sede e dei bordi di attacco dopo dell'esecuzione (in caso di tagli



COMUNE DI COMACCHIO

Provincia di Ferrara

longitudinali si prescrive l'intervento pari a all'intera corsia di marcia).

e) i marciapiedi dovranno essere realizzati mediante massetto in cls (classe C32/40) armato con rete elettrosaldata maglia cm 20 x 20, diametro ferri 8 mm (ricoprimento ferro di almeno 4 cm) e superficie di finitura "ad elicottero" con stesura di polvere di quarzo superficiale;

f) in caso di pavimentazione speciali dovrà essere ripristinato con la opportuna tipologia di intervento utilizzando materiali di pari caratteristiche e qualità richiedendo, in corso d'opera, una verifica di questo Settore;

g) i pozzetti da costruire o da modificare, interessanti il suolo pubblico o privato ad uso pubblico dovranno essere in c.a., spessore cm. 10, delle dimensioni minime interne di cm. 40 x 40, con il chiusino cieco in ghisa di tipo carrabile;

2) Il ripristino deve avvenire entro 48 ore dalla chiusura del cantiere con la posa di uno spessore di cm. 10 di conglomerato bituminoso per evitare la temporanea fuoriuscita del misto stabilizzato dallo scavo al fine di non provocare disagio e pericolo alla circolazione. La ripresa definitiva con posa dello strato bituminoso d'usura, come precedentemente descritto, deve avvenire entro 90 giorni e comunque non prima di un adeguato tempo di assestamento dal materiale inserito nello scavo, che deve comunque essere ricaricato e mantenuto a raso;

3) I cantieri vanno chiusi nel più breve tempo possibile e comunque entro la giornata, la strada va pulita e va rimossa ogni insidia o potenziale fonte di pericolo;

4) I lavori devono essere eseguiti in base alle norme della disciplina stradale, atte a garantire la Pubblica incolumità mediante segnalazioni diurne e notturne ai sensi del Codice della strada;

5) Per quanto riguarda eventuali lavori afferenti l'insediamento di armadi, colonnine e manufatti soprassuolo in genere è fatta salva l'acquisizione del regolare titolo edilizio e la pratica dovrà essere presentata al competente Settore Urbanistica.

6) In caso di scavi a cielo aperto con presenza di apparati radicali di particolare rilevanza provenienti da alberature pubbliche (Pini o altri alberi) presenti in loco, la Ditta esecutrice dovrà interpellare il Servizio Ambiente di



COMUNE DI COMACCHIO

Provincia di Ferrara

questo Comune, per acquisire indicazioni in merito al proseguo dei lavori;

Copia della presente autorizzazione, la quale lascia salvi ed impregiudicati i diritti di terzi, deve essere conservata in cantiere a disposizione degli Organi di Polizia.

Ogni responsabilità civile e penale per eventuali danni a persone o cose è a totale carico della Ditta in indirizzo.

Nel caso si debba interrompere completamente la circolazione stradale, si dovrà richiedere emissione di apposita Ordinanza stradale al competente Comando di Polizia Municipale.

Il Comando di Polizia Locale, al quale la presente è inviata per conoscenza è incaricato al controllo di quanto sopra.

In caso di interventi che ricadano in aree stradali interessate da segnaletica orizzontale, si fa obbligo il ripristino immediato della relativa segnaletica.

DISPONE INOLTRE

CHE in relazione alla disponibilità dei terreni, i contratti preliminari in premessa citati dovranno essere perfezionati prima dell'inizio lavori e la validità del presente atto è vincolata alla permanenza del requisito di disponibilità delle aree interessate dall'impianto e delle aree asservite;

DI vincolare la validità del presente atto al rispetto delle condizioni e prescrizioni espresse dagli Enti/Strutture come di seguito riportate:

ArpaE di Ferrara:

in caso di presenza di altre linee elettriche venga garantito il rispetto dell'obiettivo di qualità dei 3 uT per tutti i luoghi adibiti a permanenze non inferiori alle quattro ore giornaliere; nel caso di attraversamento di terreni privati venga garantita l'assenza di luoghi a permanenza prolungata all'interno delle DPA;

le pertinenze a permanenza prolungata - quali giardini, cortili, aree stabilmente attrezzate - ricadano esternamente alle DPA;

Consorzio di Bonifica Pianura di Ferrara:

Opere da autorizzare ai sensi del R.D. 368/1904, in materia di Polizia Idraulica riguardanti la realizzazione della Linea di Connessione:

Lungo il suo tracciato, il cavidotto della linea di connessione, andrà ad interferire con la linea demaniale irrigua in gestione a questo Ente denominata "Distributore 18 Ponti".

In ottemperanza ai disposti del R.D. 368/1904 e del vigente regolamento consorziale in materia, per la realizzazione



COMUNE DI COMACCHIO

Provincia di Ferrara

dell'attraversamento in argomento verrà rilasciato da parte dello scrivente Consorzio regolare atto di concessione precaria onerosa. Detta opera dovrà essere realizzata nel rispetto delle prescrizioni che verranno inserite nel disciplinare di concessione che verrà rilasciato dal Consorzio al termine del procedimento.

Opere da autorizzare ai sensi del R.D. 368/1904, in materia di Polizia Idraulica, riguardanti la realizzazione dell'impianto FOTOVOLTAICO:

Dall'esame degli elaborati inoltrati, si è potuto constatare che gli interventi in progetto riguardanti la realizzazione del campo fotovoltaico non vanno ad interferire con strutture idrauliche demaniali in gestione a questo Ente. Non si rende necessario il rilascio di specifico atto autorizzatorio consorziale ai sensi del vigente regolamento in materia di Polizia Idraulica (R.D. 368/1904).

Opere in materia di Invarianza Idraulica e Compatibilità Idraulica:

le strutture di laminazione previste a servizio dell'impianto fotovoltaico saranno costituite dalla fitta rete interna di affossature aziendali (11 fossi) che verranno opportunamente riprofilate per incamerare il volume minimo di acque meteoriche non inferiore a 2.312 mc.

Nella parte terminale delle 11 linee idrauliche aziendali di cui sopra, verranno realizzati dei restringimenti idraulici tale da consentire lo scarico indiretto nel Collettore Ponti di una portata massima complessiva non superiore a 96 l/s (circa 8,7 l/s per ogni tubazione) in linea con quanto stabilito dalla delibera consorziale in materia di invarianza (n. 61 del 04/12/2009).

Dovrà essere data comunicazione, con adeguato anticipo, della data di avvio dei lavori per consentire ai tecnici consorziali preposti sul territorio di effettuare le opportune operazioni di controllo;

In fase di cantiere e durante tutto il periodo di vita dell'impianto dovrà essere garantito il libero accesso all'area ai tecnici del Consorzio per le verifiche proprie di competenza.

AUSL di Ferrara:

A seguito della messa in esercizio, nel caso fosse previsto un inerbimento del terreno a servizio non coltivato, dovrà essere garantita una attenta manutenzione e pulizia periodica e mantenuta nel tempo al fine di evitare la proliferazione di infestanti, la riproduzione di larve di insetti e parassiti, in particolare della zanzara tigre.

Comune Di Comacchio - Servizio Edilizia

1. la Ditta proponente ha l'obbligo di fornire una garanzia fideiussoria al Comune di Comacchio, per tutta la durata ed esercizio dell'impianto maggiorata di due anni, mediante fideiussione bancaria o assicurativa, per l'importo pari ad euro



COMUNE DI COMACCHIO

Provincia di Ferrara

203.995,80 (stima dei costi di dismissione di cui al Piano di dismissione e ripristino - elaborato Vol20-2.5 PDRT), da stipulare prima dell'inizio lavori, a garanzia dell'obbligo di ripristino della stato dei luoghi. L'efficacia della P.A.S. è subordinata alla comunicazione di avvenuta accettazione della garanzia da parte del Comune di Comacchio.

I costi del piano di smaltimento e il valore della fideiussione a garanzia dell'obbligo di ripristino dovranno essere rivalutati sulla base del tasso di inflazione programmata ogni 5 anni; il mancato adeguamento della garanzia finanziaria nei tempi previsti dalla normativa vigente comporterà, previa diffida da parte dell'Ente competente, la revoca della P.A.S.;"

La garanzia dovrà presentare le caratteristiche di seguito esplicitate:

A. in ordine all'ambito soggettivo:

A.1 la fideiussione può essere bancaria o assicurativa (in tal caso contratta con compagnie in possesso dei requisiti di cui alla legge n. 348/1982 e ss.mm., previsti per la costituzione di cauzioni a garanzia di obbligazioni verso lo Stato ed altri enti pubblici, ed in particolare iscritte nell'elenco speciale di cui all'art. 107 del testo unico delle leggi in materia bancaria e creditizia di cui al d.lgs. n. 385/1993 come successivamente modificata);

A.2 in caso di compagnie assicurative con sede legale all'estero deve trattarsi di impresa ammessa ad operare in Italia esclusivamente in regime di stabilimento come risultante dagli appositi elenchi dell'IVASS (Istituto di Vigilanza sulle Assicurazioni);

B. in ordine al contenuto

B.1 la garanzia deve soddisfare l'obbligazione assunta entro quindici giorni a semplice richiesta da parte del Comune con rinuncia di ogni eventuale eccezione, con esclusione del beneficio di cui al comma 2 dell'art. 1944 del Codice Civile e con rinuncia di avvalersi del termine di cui al comma 1 dell'art. 1957 del Codice Civile.

B.2 deve prevedere la possibilità di parziale escussione da parte del Comune, in proporzione all'entità delle inadempienze verificatesi;

B.3 deve rimanere valide ed operanti fino al completo assolvimento delle obbligazioni assunte con estinzione o riduzione assoggettata ad espressa dichiarazione liberatoria (o restituzione del documento originale) da parte del beneficiario (Comune garantito);

B.4 deve esplicitamente prevedere che il mancato pagamento di supplementi di premio/commissione da parte dell'obbligato principale non potrà essere opposto, in nessun caso, al beneficiario;



COMUNE DI COMACCHIO

Provincia di Ferrara

B.5 deve prevedere che il foro competente, nel caso di controversie, sarà esclusivamente quello dell'autorità giudiziaria del luogo dove ha sede l'ente garantito.

2. Presentare denuncia dei lavori di realizzazione di opere con materiali e sistemi costruttivi disciplinati dalle Norme Tecniche in vigore, ai sensi dell'art. 65, comma 1, del D.P.R. n.380/2001; Il Proponente ha inoltre l'obbligo di adempiere alle misure compensative di cui al D.M. del 10 settembre 2010, secondo le modalità che verranno comunicate successivamente dallo scrivente Ente” ;

Comune Di Comacchio - Servizio Tributi

Prima dell'inizio dei lavori dovrà essere ottenuta la Concessione di suolo pubblico temporanea, relativamente all'apprestamento del cantiere per eseguire i lavori, oltre agli spazi necessari per la sosta dei mezzi in appoggio (escavatori, camion, ecc..), e occupazione permanente per i cavi sotterranei su suolo pubblico;

DI DARE ATTO che la documentazione presentata insieme all'istanza e la documentazione ad integrazione e modifica del progetto è depositata agli atti;

DI STABILIRE che

1. il Proponente ha l'obbligo di adempiere alle misure compensative di cui al D.M. del 10 settembre 2010, secondo le modalità che verranno comunicate successivamente dallo scrivente Ente. Il titolare ha l'obbligo della rimessa in pristino dello stato dei luoghi a seguito della dismissione dell'impianto, con le modalità e i tempi indicati nel piano presentato ed approvato dalla Conferenza di Servizi;
2. l'inizio dei lavori dovrà avvenire entro 1 anno dalla data di rilascio della presente e se ne dovrà dare preventiva comunicazione al Comune di Comacchio;
3. la fine lavori dovrà avvenire entro 3 anni dal rilascio del presente titolo e se ne dovrà dare contestuale comunicazione al Comune di Comacchio attestando la conformità dell'opera al progetto definitivo approvato ed il rispetto di tutte le prescrizioni e condizioni riportate nel presente atto;
4. la messa in esercizio dell'impianto dovrà avvenire entro 18 mesi dalla data di consegna dei lavori ferma restando, in caso di ritardo ingiustificato e protratto, la comminazione della sanzione amministrativa di cui all'art. 19 della L.R. 26/2004;
5. il titolare dell'impianto ha l'obbligo di comunicare tempestivamente al Comune di Comacchio eventuali interruzioni/malfunzionamenti o fermi prolungati dell'impianto;
6. eventuali modifiche della struttura societaria ed in particolare del nominativo del legale rappresentante dovranno essere tempestivamente comunicati al Comune di Comacchio;



COMUNE DI COMACCHIO

Provincia di Ferrara

7. che gli impianti di generazione energetica vanno mantenuti in stato di perfetta efficienza anche attraverso programmi di monitoraggio e manutenzione;

8. per quanto riguarda l'illuminazione esterna si prescrive che il progetto sia conforme alla normativa regionale L.R. 19/2003 e s.m.i. e alla D.G.R. 1732 del 12/11/2015;

9. sono fatti salvi i diritti di terzi e le competenze di altri Enti/Amministrazioni;

10. la pubblicazione sul Bollettino ufficiale regionale è a cura del proponente. Dal giorno della pubblicazione decorrono i termini di impugnazione previsti dalla legge.

DI DICHIARARE che ogni modifica dell'impianto dovrà essere comunicata con le modalità stabilite dalla vigente normativa;

DI TRASMETTERE COPIA del presente atto alla Società CATCH THE SUN 6 Srl e ai componenti della Conferenza di Servizi;

DI DARE ATTO

che contro il presente provvedimento gli interessati, ai sensi del D.Lgs. 2 luglio 2010 n. 104, possono ricorrere al Tribunale Amministrativo Regionale competente entro i termini di legge decorrenti dalla notificazione/comunicazione, ovvero, per gli atti di cui non sia richiesta la notificazione individuale, dal giorno in cui sia scaduto il termine della pubblicazione, se questa sia prevista dalla legge. In alternativa gli interessati, ai sensi del D.P.R. 24 novembre 1971 n. 1199, possono proporre ricorso straordinario al Presidente della Repubblica entro 120 giorni decorrenti dalla notificazione, comunicazione o piena conoscenza;

che non sussiste conflitto di interessi anche solo potenziale né gravi ragioni di convenienza che impongano un dovere di astensione dall'esercizio della funzione di cui al presente provvedimento in capo all'istruttore ed estensore materiale dell'atto né in capo al Responsabile del procedimento e/o Dirigente firmatario dell'atto medesimo.

Gli atti inerenti il procedimento sono depositati presso il Servizio SUAP in Piazza V. Folegatti n. 26, accessibili da parte di chiunque vi abbia interesse secondo le modalità ed i limiti previsti dalle vigenti norme in materia di accesso ai documenti amministrativi.

Di dare atto che la presente determinazione verrà pubblicata all'Albo Pretorio Online del Comune di Comacchio per 15 giorni consecutivi.

**COMUNE DI COMACCHIO***Provincia di Ferrara*

Si esprime parere favorevole di regolarità tecnica in ordine alla regolarità e correttezza dell'azione amministrativa, ai sensi dell' Art. 147 bis del D.Lgs n. 18 agosto 2000 n. 267.


Si attesta l'insussistenza di conflitto di interessi, ai sensi della Legge 6 novembre 2012 n. 190.

Comacchio, li 07/11/2023


IL DIRIGENTE SETTORE IV-V

[REDACTED] / InfoCamere S.C.p.A.

(Documento sottoscritto digitalmente ai sensi dell'art. 21 D.Lgs n 82/2005 e s.m.i.)



 COMUNE DI COMACCHIO																																			
 PROVINCIA DI FERRARA			REGIONE EMILIA-ROMAGNA  <small>Regione Emilia-Romagna</small>																																
REALIZZAZIONE DI UN IMPIANTO SOLARE AGRIVOLTAICO CONNESSO ALLA RETE ELETTRICA NAZIONALE DELLA POTENZA MASSIMA IN IMMISSIONE DI 8,00 MWAC																																			
Denominazione Impianto:																																			
VOLANIA 1																																			
Ubicazione:																																			
Comune di Comacchio (FE)																																			
ELABORATO VOL20-0.0-EE		ELENCO ELABORATI																																	
Cod. Doc.: 0.0-EE																																			
 Renew-co Engineering S.r.l. Piazza Giovanni XXIII, 5 Porto Sant'Elpidio (FM) 63821 ITALY P.iva e C.F. 02553880442 info@renew-co.com www.renew-co.com				Scala: --		PROGETTO																													
				PRELIMINARE <input type="checkbox"/>		DEFINITIVO <input checked="" type="checkbox"/>		AS BUILT <input type="checkbox"/>																											
				Tecnici e Professionisti: Ing. Antonio Palestini Albo degli Ingegneri Ascoli Piceno - Nr: A1616																															
<table border="1" style="width: 100%; border-collapse: collapse;"> <thead> <tr> <th style="width: 10%;">Revisione</th> <th style="width: 10%;">Data</th> <th style="width: 40%;">Descrizione</th> <th style="width: 10%;">Redatto</th> <th style="width: 10%;">Approvato</th> <th style="width: 10%;">Autorizzato</th> </tr> </thead> <tbody> <tr> <td style="text-align: center;">01</td> <td style="text-align: center;">30/05/2023</td> <td>Progetto Definitivo</td> <td></td> <td></td> <td></td> </tr> <tr> <td style="text-align: center;">02</td> <td style="text-align: center;">08/08/2023</td> <td>Integrazioni</td> <td></td> <td></td> <td></td> </tr> <tr> <td style="text-align: center;">03</td> <td></td> <td></td> <td></td> <td></td> <td></td> </tr> <tr> <td style="text-align: center;">04</td> <td></td> <td></td> <td></td> <td></td> <td></td> </tr> </tbody> </table>						Revisione	Data	Descrizione	Redatto	Approvato	Autorizzato	01	30/05/2023	Progetto Definitivo				02	08/08/2023	Integrazioni				03						04					
Revisione	Data	Descrizione	Redatto	Approvato	Autorizzato																														
01	30/05/2023	Progetto Definitivo																																	
02	08/08/2023	Integrazioni																																	
03																																			
04																																			
Il Tecnico: Ing. Antonio Palestini Albo degli Ingegneri Ascoli Piceno - Nr: A1616				Il Richiedente: CATCH THE SUN 6 SRL SAN BENEDETTO DEL TRONTO (AP) VIA VENEZIA GIULIA 4 - 63074																															

ELABORATO.: 0.0-EE	COMUNE di COMACCHIO PROVINCIA di FERRARA	Rev.: 02
	<i>PROGETTO DEFINITIVO</i> REALIZZAZIONE DI UN IMPIANTO SOLARE AGRIVOLTAICO CONNESSO ALLA RETE ELETTRICA NAZIONALE DELLA POTENZA MASSIMA IN IMMISSIONE DI 8,00 MWAC	Data: 08/08/2023
	ELENCO ELABORATI	Pagina 2 di 3

COD. DOC.	OGGETTO/DESCRIZIONE	CODICE ELABORATO
0.0-EE	ELENCO ELABORATI_R02	VOL20-0.0-EE - ELENCO ELABORATI_R02
1.1-IST	ISTANZA PAS	VOL20-1.1-IST - ISTANZA PAS
1.2-IST	ANNULLAMENTO MARCA DA BOLLO	VOL20-1.2-IST - ANNULLAMENTO MARCA DA BOLLO
1.3-IST	PAGAMENTO ONERI ISTRUTTORI	VOL20-1.3-IST - PAGAMENTO ONERI ISTRUTTORI
1.4-IST	SOGGETTI COINVOLTI	VOL20-1.4-IST - SOGGETTI COINVOLTI
1.5-IST	RELAZIONE TECNICA ASSEVERAZIONE	VOL20-1.5-IST - RELAZIONE TECNICA ASSEVERAZIONE
1.6-IST	ASSEVERAZIONE CONFORMITA' EDILIZIA	VOL20-1.6-IST - ASSEVERAZIONE CONFORMITA' EDILIZIA
1.7-IST	DICHIARAZIONE ESCLUSIONE VIA	VOL20-1.7-IST - DICHIARAZIONE ESCLUSIONE VIA
1.8-IST	ENTI INTERESSATI	VOL20-1.8-IST - ENTI INTERESSATI
1.9-IST	COMPUTO METRICO E QUADRO ECONOMICO_R02	VOL20-1.9-IST - COMPUTO METRICO E QUADRO ECONOMICO_R02
1.10-IST	DISPONIBILITA' DELL'AREA	VOL20-1.10-IST - DISPONIBILITA' DELL'AREA
1.11-IST	DICHIARAZIONE ASSEVERATA ENAC	VOL20-1.11-IST - DICHIARAZIONE ASSEVERATA ENAC
1.12-IST	COMUNICAZIONE SOPRINTENDENZA BENI ARCHEOLOGICI	VOL20-1.12-IST - COMUNICAZIONE SOPRINTENDENZA BENI ARCHEOLOGICI
1.13-IST	PREVENTIVO DI CONNESSIONE E ACCETTAZIONE	VOL20-1.13-IST - PREVENTIVO DI CONNESSIONE E ACCETTAZIONE
1.14-IST	ATTESTAZIONE DI CONFORMITA' ELETTRODOTTO	VOL20-1.14-IST - ATTESTAZIONE DI CONFORMITA' ELETTRODOTTO
1.15-IST	DICHIARAZIONE INTERFERENZE UNMIG	VOL20-1.15-IST - DICHIARAZIONE INTERFERENZE UNMIG
1.16-IST	DICHIARAZIONE DISTANZA TRASPORTO PUBBLICO	VOL20-1.16-IST - DICHIARAZIONE DISTANZA TRASPORTO PUBBLICO
1.17-IST	DICHIARAZIONE ANTIMAFIA	VOL20-1.17-IST - DICHIARAZIONE ANTIMAFIA
1.18-IST	VISURA CAMERALE	VOL20-1.18-IST - VISURA CAMERALE
1.19-IST	DOCUMENTO LEGALE RAPPRESENTANTE	VOL20-1.19-IST - DOCUMENTO LEGALE RAPPRESENTANTE
2.1-PDRT	SCHEDA DI SINTESI DEL PROGETTO	VOL20-2.1-PDRT - SCHEDA DI SINTESI DEL PROGETTO
2.2-PDRT	RELAZIONE TECNICA DI PROGETTO_R02	VOL20-2.2-PDRT - RELAZIONE TECNICA DI PROGETTO_R02
2.3-PDRT	RELAZIONE IDONEITA' AREA DI INTERVENTO	VOL20-2.3-PDRT - RELAZIONE IDONEITA' AREA DI INTERVENTO
2.4-PDRT	CRONOPROGRAMMA	VOL20-2.4-PDRT - CRONOPROGRAMMA
2.5-PDRT	PIANO DI DISMISSIONE E RIPRISTINO_R02	VOL20-2.5-PDRT - PIANO DI DISMISSIONE E RIPRISTINO_R02
2.6-PDRT	RELAZIONE CAMPI ELETTROMAGNETICI_R02	VOL20-2.6-PDRT - RELAZIONE CAMPI ELETTROMAGNETICI_R02
2.7-PDRT	RELAZIONE TERRE E ROCCE DA SCAVO	VOL20-2.7-PDRT - RELAZIONE TERRE E ROCCE DA SCAVO
2.8-PDRT	STUDIO ACUSTICO	VOL20-2.8-PDRT - STUDIO ACUSTICO



ELABORATO.: 0.0-EE	COMUNE di COMACCHIO PROVINCIA di FERRARA	Rev.: 02
	<i>PROGETTO DEFINITIVO</i> REALIZZAZIONE DI UN IMPIANTO SOLARE AGRIVOLTAICO CONNESSO ALLA RETE ELETTRICA NAZIONALE DELLA POTENZA MASSIMA IN IMMISSIONE DI 8,00 MWAC	Data: 08/08/2023
	ELENCO ELABORATI	Pagina 3 di 3

2.9-PDRT	RELAZIONE GEOLOGICO-GEOTECNICA E IDRAULICA	VOL20-2.9-PDRT - RELAZIONE GEOLOGICO-GEOTECNICA E IDRAULICA
2.10-PDRT	DESCRIZIONE DEL PATRIMONIO AGRO-ALIMENTARE	VOL20-2.10-PDRT - DESCRIZIONE DEL PATRIMONIO AGRO-ALIMENTARE
2.11-PDRT	DISCIPLINARE TECNICO	VOL20-2.11-PDRT - DISCIPLINARE TECNICO
2.12-PDRT	COMPONENTI PRINCIPALI - DATA SHEET	VOL20-2.12-PDRT - COMPONENTI PRINCIPALI - DATA SHEET
2.13-PDRT	VERIFICA DI INVARIANZA IDRAULICA_R02	VOL20-2.13-PDRT - VERIFICA DI INVARIANZA IDRAULICA_R02
2.14-PDRT	RELAZIONE AGRIVOLTAICO	VOL20-2.14-PDRT - RELAZIONE AGRIVOLTAICO
2.15-PDRT	RELAZIONE TECNICA E CALCOLI PRELIMINARI	VOL20-2.15-PDRT - RELAZIONE TECNICA E CALCOLI PRELIMINARI
3.1-PD	LAYOUT DI PROGETTO_R02	VOL20-3.1-PD - LAYOUT DI PROGETTO_R02
3.2-PD	INQUADRAMENTO TERRITORIALE E VINCOLISTICA GENERALE	VOL20-3.2-PD - INQUADRAMENTO TERRITORIALE E VINCOLISTICA GENERALE
3.3-PD	PROGETTO ELETTRICO DI IMPIANTO	VOL20-3.3-PD - PROGETTO ELETTRICO DI IMPIANTO
3.4-PD	PROGETTO ELETTRICO DI CONNESSIONE RETE DISTRIBUTORE	VOL20-3.4-PD - PROGETTO ELETTRICO DI CONNESSIONE RETE DISTRIBUTORE
3.5-PD	PARTICOLARI COSTRUTTIVI RECINZIONE E CANCELLO_R02	VOL20-3.5-PD - PARTICOLARI COSTRUTTIVI RECINZIONE E CANCELLO_R02
3.6-PD	PARTICOLARI COSTRUTTIVI IMPIANTO FOTOVOLTAICO	VOL20-3.6-PD - PARTICOLARI COSTRUTTIVI IMPIANTO FOTOVOLTAICO
3.7-PD	PARTICOLARI COSTRUTTIVI CABINE ELETTRICHE	VOL20-3.7-PD - PARTICOLARI COSTRUTTIVI CABINE ELETTRICHE
3.8-PD	PARTICOLARI COSTRUTTIVI CAVIDOTTI MT (SEZIONI)	VOL20-3.8-PD - PARTICOLARI COSTRUTTIVI CAVIDOTTI MT (SEZIONI)
3.9-PD	PARTICOLARI COSTRUTTIVI VIDEOSORVEGLIANZA E ILLUMINAZIONE_R02	VOL20-3.9-PD - PARTICOLARI COSTRUTTIVI VIDEOSORVEGLIANZA E ILLUMINAZIONE_R02
3.10-PD	PIANO PARTICELLARE	VOL20-3.10-PD - PIANO PARTICELLARE
3.11-PD	TAVOLA DELLE MITIGAZIONI AMBIENTALI E PAESAGGISTICHE_R02	VOL20-3.11-PD - TAVOLA DELLE MITIGAZIONI AMBIENTALI E PAESAGGISTICHE_R02
3.12-PD	TAVOLA-CAMPI ELETTROMAGNETICI_R02	VOL20-3.12-PD - TAVOLA-CAMPI ELETTROMAGNETICI_R02
3.13-PD	TAVOLA-ACCESSI	VOL20-3.13-PD - TAVOLA-ACCESSI
3.14-PD	TAVOLA-INQUADRAMENTO PRG+MAPPALI	VOL20-3.14-PD - TAVOLA-INQUADRAMENTO PRG+MAPPALI
3.15-PD	CONSORZIO BONIFICA - CONFORMITA' CONNESSIONE	VOL20-3.15-PD - CONSORZIO BONIFICA - CONFORMITA' CONNESSIONE
3.16-PD	CONSORZIO BONIFICA - CONFORMITA' IMPIANTO	VOL20-3.16-PD - CONSORZIO BONIFICA - CONFORMITA' IMPIANTO
3.17-PD	CONSORZIO DI BONIFICA - ANTE-OPERAM	VOL20-3.17-PD - CONSORZIO DI BONIFICA - ANTE-OPERAM
3.18-PD	CONSORZIO DI BONIFICA - POST-OPERAM	VOL20-3.18-PD - CONSORZIO DI BONIFICA - POST-OPERAM



