

### **COMUNICATI IMPIANTI FONTI RINNOVABILI**

- 2 Pubblicazione, ai sensi dell'art. 6, comma 7-bis, del D.Lgs. n. 28/2011, dei dati relativi alla Procedura Abilitativa Semplificata (PAS), per la realizzazione di un impianto a fonte rinnovabile: tipologia FOTOVOLTAICO A TERRA di potenza nominale pari a KW 8442 nel comune di BENTIVOGLIO, Prov. BOLOGNA
  
- 6 Pubblicazione, ai sensi dell'art. 6, comma 7-bis, del D.Lgs. n. 28/2011, dei dati relativi alla Procedura Abilitativa Semplificata (PAS), per la realizzazione di un impianto a fonte rinnovabile: tipologia fotovoltaica di potenza nominale pari a KW 2.508,6 kW nel comune di FIOREZZUOLA D'ARDA, Prov. Piacenza
  
- 13 Pubblicazione, ai sensi dell'art. 6, comma 7-bis, del D.Lgs. n. 28/2011, dei dati relativi alla Procedura Abilitativa Semplificata (PAS), per la realizzazione di un impianto a fonte rinnovabile: tipologia BIOMETANO di potenza nominale pari a 500 SMC BIOMETANO nel comune di MEDICINA Prov. Bologna
  
- 17 Pubblicazione, ai sensi dell'art. 6, comma 7-bis, del D.Lgs. n. 28/2011, dei dati relativi alla Procedura Abilitativa Semplificata (PAS), per la realizzazione di un impianto a fonte rinnovabile: tipologia fotovoltaica di potenza nominale pari a KW 5.966,46 kW nel comune di VIGOLZONE Prov. Piacenza

REGIONE EMILIA-ROMAGNA

COMUNICATO

**Pubblicazione, ai sensi dell'art. 6, comma 7-bis, del D.Lgs. n. 28/2011, dei dati relativi alla Procedura Abilitativa Semplificata (PAS), per la realizzazione di un impianto a fonte rinnovabile: tipologia FOTOVOLTAICO A TERRA di potenza nominale pari a KW 8442 nel comune di BENTIVOGLIO, Prov. BOLOGNA**

**Pubblicazione, ai sensi dell'art. 6, comma 7-bis, del D.Lgs. n. 28/2011, dei dati relativi alla Procedura Abilitativa Semplificata (PAS), per la realizzazione di un impianto a fonte rinnovabile: tipologia FOTVOLTAICO A TERRA di potenza nominale pari a KW 8442 nel comune di BENTIVOGLIO, Prov. BO.**

Il proponente GUIDO CUZZOLIN (cognome e nome)

in qualità di:

persona fisica  rappresentante di persona giuridica  rappresentante di ente pubblico

dell'impresa/ente OPR SUN 19 S.R.L., p. IVA

con sede nel comune di MILANO,  
Prov. MI

consapevole che, ai sensi art. 76 del D.P.R. n. 445/2000, chiunque rilascia dichiarazioni mendaci, forma atti falsi o ne fa uso nei casi previsti dallo stesso D.P.R. è punito ai sensi del codice penale e delle leggi speciali in materia,

#### rende noto

ai sensi art. 6, comma 7-bis), del D.Lgs. n. 28/2011, mediante la pubblicazione sul Bollettino Ufficiale Telematico della Regione Emilia-Romagna,

che è stata trasmessa all'ente SUAP - UNIONE RENO GALLIERA, (Prov. BO), in data 25 /09 /2023 ed acquisita con prot. 56915\* in data 25/09/2023, la dichiarazione di cui all'art. 6, comma 7, del D.Lgs. n. 28/2011 nell'ambito della Procedura Abilitativa Semplificata (PAS) \* e prot. 56919, 56920, 56921, 56924

**( X ) per la realizzazione ed esercizio di un nuovo impianto**, per la produzione di energia alimentato da fonte SOLARE di potenza nominale pari a kw 8442 e superficie occupata pari a mq 10 ha e relative opere connesse, ubicato nel Comune BENTIVOGLIO, Prov. BO, indirizzo Via Santa Maria in Duno n. snc, Catasto TERRENI (NCEU/terreni); codice catastale del comune BENTIVOGLIO Fg. 44 Mapp. 15-24-407 Sub. - (campo multiplo).

**( ) per la modifica dell'esistente impianto per produzione di energia** alimentato da fonte \_\_\_\_\_ di potenza nominale kw \_\_\_\_\_ e relative opere connesse, ubicato nel Comune \_\_\_\_\_, Prov. \_\_\_\_\_, indirizzo \_\_\_\_\_ n. \_\_\_\_\_, Catasto \_\_\_\_\_ (NCEU/terreni); codice catastale del comune \_\_\_\_\_ Fg. \_\_\_\_\_ Mapp. \_\_\_\_\_ Sub. \_\_\_\_\_ (campo multiplo).

Inoltre **rende noto** che

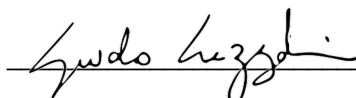
- l'intervento consiste in<sup>1</sup>: l'intervento consiste nella realizzazione di un impianto fotovoltaico a terra, costituito da tracker ad inseguimento monoassiali orientati sull'asse z. L'area è definita idonea alla realizzazione di impianti fotovoltaici secondo l'art. 20 comma c-ter part. 1 del DL 199/21, in quanto solar belt, ovvero sito a 500 mt di distanza da un'area industriale, artigianale, commerciale, in questo caso denominato Area interporto di Bologna.
- la dichiarazione asseverata è stata sottoscritta dal professionista abilitato Giovanni Cis iscritto all'albo/collegio dei (professione) ingegneri di milano con il numero A28287,
- i documenti allegati alla dichiarazione (PAS) prodotta in comune consistono in (riportare l'elenco integrale della documentazione prodotta):

Elenco elaborati	RVFVER33-PAS-A01-01
Modello RG79 - presentazione PAS	RVFVER33-PAS-A02-00
Procura speciale per l'invio di pratiche online	RVFVER33-PAS-A03-00
Elenco soggetti pubblici e privati	RVFVER33-PAS-A04-00
Documentazione attestante disponibilità dell'area	RVFVER33-PAS-A05-00
Non necessità di VINCA e PAESAGGISTICA	RVFVER33-PAS-A06-00
Dichiarazione non interferenza attività minerarie	RVFVER33-PAS-A07-00
STMG	RVFVER33-PAS-A08-00
Autodichiarazione di esclusione screening VIA elettrodotto	RVFVER33-PAS-A09-00
Dichiarazione asseverata di insussistenza di interferenze con impianti fissi	RVFVER33-PAS-A10-00
CDU	RVFVER33-PAS-A11-00
Visura SPV	RVFVER33-PAS-A12-00
MISE Attestazione di conformità	RVFVER33-PAS-A13-00
MISE Richiesta NullaOsta	RVFVER33-PAS-A14-00
Autodichiarazione idoneità dell'area	RVFVER33-PAS-A15-01
Atto sottomissione MISE	RVFVER33-PAS-A16-00
MUR a1-d1	RVFVER33-PAS-A17-00
Richiesta planimetrie Telecom	RVFVER33-PAS-A18-00
Asseverazione DPA proponente	RVFVER33-PAS-A19-00
Lettera invio integrazioni nov23	RVFVER33-PAS-A20-00
Mod. RG23 - trasmissione integrazioni nov23	RVFVER33-PAS-A21-00
Inquadramento su CTR	RVFVER33-PAS-D01-00
Inquadramento su Catastale	RVFVER33-PAS-D02-00
Inquadramento su Ortofoto	RVFVER33-PAS-D03-00
Piano quotato SDF e doc. fotografica	RVFVER33-PAS-D04-00
Planimetria Generale di impianto SDP	RVFVER33-PAS-D05-00
Planimetrie di dettaglio SDP	RVFVER33-PAS-D06-00
Viabilità interna - cancelli - recinzione	RVFVER33-PAS-D07-00
Dettagli cabine	RVFVER33-PAS-D08-00
Particolari strutture di supporto moduli FTV	RVFVER33-PAS-D09-00
Piano quotato SDP - opere idrauliche	RVFVER33-PAS-D10-00
Planimetria cavidotti interni e DPA	RVFVER33-PAS-D11-01
Schema unifilare	RVFVER33-PAS-D12-00
Opere di mitigazione	RVFVER33-PAS-D13-00

Relazione di inquadramento urbanistico	RVFVER33-PAS-R01-01
<u>Relazione Tecnica</u>	RVFVER33-PAS-R02-00
Schede tecniche dei componenti	RVFVER33-PAS-R03-00
Report di producibilità elettrica	RVFVER33-PAS-R04-00
Relazione di impatto acustico	RVFVER33-PAS-R05-00
Relazione di compatibilità idraulica	RVFVER33-PAS-R06-00
Relazione di valutazione rischio idraulico	RVFVER33-PAS-R07-00
Descrizione opere di mitigazione	RVFVER33-PAS-R08-01
Relazione di compatibilità elettromagnetica	RVFVER33-PAS-R09-01
Piano preliminare di gestione TRS	RVFVER33-PAS-R10-00
Piano di dismissione e ripristino	RVFVER33-PAS-R11-00
Impatto viabilistico	RVFVER33-PAS-R12-00
Opere di connessione alla rete	RVFVER33-PD-R01-00

- gli atti di assenso:
  - ( ) non sono necessari
  - o in alternativa
  - (x) sono stati acquisiti e consistono in (indicare gli atti acquisti):
    - 1) Determina Prot. n. 18955 allegata
    - 2) ...
- È possibile consultare tutta la documentazione della PAS in oggetto presso l'ufficio SUAP dell'Ente: Unione Reno Galliera - Via Fariselli n. 4 - 40016 San Giorgio di Piano (Bo)

Firma digitale o firma autografa  
(In caso di firma autografa allegare  
copia di documento d'identità in  
corso di validità)



<sup>1</sup> Inserire sintetica descrizione dell'impianto specificando l'ubicazione in area agricola, industriale ecc. e, nel caso di impianti fotovoltaici, la tipologia di installazione, a scelta tra edificio, a terra, su pensiline o altri manufatti, agrivoltaico, agrivoltaico avanzato, flottante o altro. In caso di intervento di modifica, specificarne la tipologia in base alle seguenti opzioni: potenziamento, rifacimento, integrale ricostruzione. Nel caso del potenziamento, indicare la potenza aggiuntiva.

REGIONE EMILIA-ROMAGNA

COMUNICATO

**Pubblicazione, ai sensi dell'art. 6, comma 7-bis, del D.Lgs. n. 28/2011, dei dati relativi alla Procedura Abilitativa Semplificata (PAS), per la realizzazione di un impianto a fonte rinnovabile: tipologia fotovoltaica di potenza nominale pari a KW 2.508,6 kW nel comune di FIORENZUOLA D'ARDA, Prov. Piacenza**

**Pubblicazione, ai sensi dell'art. 6, comma 7-bis, del D.Lgs. n. 28/2011, dei dati relativi alla Procedura Abilitativa Semplificata (PAS), per la realizzazione di un impianto a fonte rinnovabile: tipologia fotovoltaica di potenza nominale pari a KW 2.508,6 kW nel comune di Fiorenzuola d'Arda, Prov. Piacenza.**

Il proponente **STADLER LUKAS** (cognome e nome), in qualità di:

<input type="checkbox"/> persona fisica	<input checked="" type="checkbox"/> rappresentante di persona giuridica	<input type="checkbox"/> rappresentante di ente pubblico
---	---	--

dell'impresa/ente **Enerfir s.r.l.**, p. IVA 03173150214, con sede nel comune di Bolzano, Prov. Bolzano

consapevole che, ai sensi art. 76 del D.P.R. n. 445/2000, chiunque rilascia dichiarazioni mendaci, forma atti falsi o ne fa uso nei casi previsti dallo stesso D.P.R. è punito ai sensi del codice penale e delle leggi speciali in materia,

**rende noto**

ai sensi art. 6, comma 7-bis), del D.Lgs. n. 28/2011, mediante la pubblicazione sul Bollettino Ufficiale Telematico della Regione Emilia-Romagna,

che è stata trasmessa all'ente Comune di Fiorenzuola d'Arda, (Prov PC), in data 12/02/2024 ed acquisita con prot. 5809 in data 11/02/2024, la dichiarazione di cui all'art. 6, comma 7, del D.Lgs. n. 28/2011 nell'ambito della Procedura Abilitativa Semplificata (PAS)

**(x) per la realizzazione ed esercizio di un nuovo impianto**, per la produzione di energia alimentato da fonte solare fotovoltaica di potenza nominale pari a kw 2508,6 e superficie occupata pari a mq 30.420 e relative opere connesse, ubicato nel Comune di Fiorenzuola d'Arda, Prov. PC, indirizzo strada Madonna della Luna, snc, Catasto Terreni (NCEU/terreni); codice catastale del comune D611 Fg. 34 Mapp. 395.

**( ) per la modifica dell'esistente impianto per produzione di energia** alimentato da fonte \_\_\_\_\_ di potenza nominale kw \_\_\_\_\_ e relative opere connesse, ubicato nel Comune \_\_\_\_\_, Prov\_\_\_\_, indirizzo \_\_\_\_\_ n.\_\_\_\_\_, Catasto \_\_\_\_\_ (NCEU/terreni); codice catastale del comune \_\_\_\_\_ Fg. \_\_\_\_\_ Mapp. \_\_\_\_\_ Sub. \_\_\_\_\_ (campo multiplo).

Inoltre, **rende noto** che

- l'intervento consiste in 1: Realizzazione di un impianto di produzione da fonte solare fotovoltaica, della tipologia "Tracker infissi a terra", ubicato su aree agricole della potenza totale pari a 2508,6 kW, da installarsi nel Comune di Fiorenzuola d'Arda (PC), alla strada Madonna della Luna, snc, e relative opere di connessione alla rete elettrica di proprietà di E-Distribuzione S.p.A.
- la dichiarazione asseverata è stata sottoscritta dal professionista abilitato ing. Giuseppe Esposito iscritto all'albo/collegio dei (professione) Ordine degli Ingegneri della provincia di Caserta con il numero 4568;
- i documenti allegati alla dichiarazione (PAS) prodotta in comune consistono in  
(riportare l'elenco integrale della documentazione prodotta):

D		(D) -DOCUMENTAZIONE AMMINISTRATIVA	(D) -DOCUMENTAZIONE AMMINISTRATIVA
D01	DOCUMENTAZIONE AMMINISTRATIVA	Doc. Id. Legale rappresentante	Documento identità legale rappresentante
D02	DOCUMENTAZIONE AMMINISTRATIVA	Modulo Procura	Modulo Procura
D03	DOCUMENTAZIONE AMMINISTRATIVA	Doc. Id. Progettista	Documento identità progettista
D04	DOCUMENTAZIONE AMMINISTRATIVA	Visura camerale proponente	Visura camerale
D05.a	DOCUMENTAZIONE AMMINISTRATIVA	RP23T10242354- STMG	Preventivo di connessione alla rete MT di e-distribuzione S.p.A.
D05.b	DOCUMENTAZIONE AMMINISTRATIVA	soluzione tecnica	tavola con dettaglio soluzione tecnica elaborata dal gestore
D06	DOCUMENTAZIONE AMMINISTRATIVA	Accettazione preventivo	Accettazione preventivo di connessione
D07	DOCUMENTAZIONE AMMINISTRATIVA	Pagamento accettazione	Pagamento accettazione STMG
D08	DOCUMENTAZIONE AMMINISTRATIVA	Voltura_STMG	Voltura STMG
D09	DOCUMENTAZIONE AMMINISTRATIVA	Antimafia proponente	Voltura STMG
D10	DOCUMENTAZIONE AMMINISTRATIVA	Validazione Progetto Definitivo impianto di rete	Conformità progetto di rete da parte del gestore (ENEL)
D11	DOCUMENTAZIONE AMMINISTRATIVA	Contratto preliminare DDS	Contratto preliminare diritto di superficie
D12	DOCUMENTAZIONE AMMINISTRATIVA	Certificato di destinazione urbanistica	CDU
D13	DOCUMENTAZIONE AMMINISTRATIVA	Autodichiarazione non assoggettabilità D.P.R. 151-2011_VV.F.	Autodichiarazione non assoggettabilità D.P.R. 151/2011
D14	DOCUMENTAZIONE AMMINISTRATIVA	Dichiarazione USTIF	DICHIARAZIONE ASSEVERATIVA INSUSSISTENZA DI INTERFERENZE CON IMPIANTI DI TRASPORTO PUBBLICO



<b>D15</b>	DOCUMENTAZIONE AMMINISTRATIVA	Autocertificazione UNMIG	DICHIARAZIONE DI NON INTERFERENZA CON ATTIVITÀ MINERARIE
<b>D16</b>	DOCUMENTAZIONE AMMINISTRATIVA	Autocertificazione MIMIT (ex MISE) TLC	Attestazione conformità cavidotto con allegata dichiarazione presenza interferenze linee telecomunicazioni
<b>D17</b>	DOCUMENTAZIONE AMMINISTRATIVA	Dichiarazione di non interferenza con attività estrattive	DICHIARAZIONE DI NON INTERFERENZA CON ATTIVITÀ ESTRATTIVE
<b>D18</b>	DOCUMENTAZIONE AMMINISTRATIVA	Asseverazione non interferenza ENAV	VERIFICA PRELIMINARE DEI POTENZIALI OSTACOLI E PERICOLI PER LA NAVIGAZIONE AEREA - ASSEVERAZIONE DI NON INTERFERENZA
<b>D19</b>	DOCUMENTAZIONE AMMINISTRATIVA	Deroga fascia di rispetto condotta idrica	Comunicazione del Consorzio di bonifica di Piacenza di accettazione deroga fascia di rispetto dalla condotta idrica
<b>D20</b>	DOCUMENTAZIONE AMMINISTRATIVA	Risposta iReti (gestore servizio idrico integrato)	Comunicazione assenza di opere di competenza realizzate e in progetto
<b>D21</b>	DOCUMENTAZIONE AMMINISTRATIVA	Ricevuta pagamento diritti PAS	Ricevuta pagamento diritti PAS
<b>D22</b>	DOCUMENTAZIONE AMMINISTRATIVA	LineeElettriche_CIL_Produttore	Comunicazione di Inizio Lavori per Impianto elettrico non soggetto ad autorizzazione (Produttore di energia elettrica da fonte rinnovabile)
<b>D23</b>	DOCUMENTAZIONE AMMINISTRATIVA	Elenco atti di assenso	Elenco delle autorizzazioni, intese, concessioni, licenze, ecc., acquisite e da acquisire ai fini della realizzazione dell'opera - Elenco Enti per la convocazione della Conferenza dei Servizi
<b>R</b>		<b>(R) - RELAZIONI</b>	<b>(R) - RELAZIONI</b>
<b>R00</b>	RELAZIONE	Elenco elaborati	Elenco elaborati
<b>R01</b>	RELAZIONE	Relazione tecnica generale	Relazione tecnica generale con descrizione delle opere in progetto, comprese opere civili e stima dei volumi di scavo
<b>R02</b>	RELAZIONE	Relazione elettrica	Relazione elettrica
<b>R03</b>	RELAZIONE	Relazione sui campi elettromagnetici	Relazione sui campi elettromagnetici

<b>R04</b>	RELAZIONE	Relazione urbanistica ed ambientale	Relazione urbanistica ed ambientale con la quale si evidenzia che le opere da realizzare sono conformi agli strumenti urbanistici approvati e al regolamento edilizio vigente e non sono in contrasto con gli strumenti urbanistici adottati e che le stesse rispettano le vigenti norme di sicurezza ed igienico-sanitarie - <u>Conformità con normativa nazionale e regionale in tema di aree idonee - Conformità paesaggistica (vincoli)</u>
<b>R05</b>	RELAZIONE	Piano di dismissione dell'impianto	Piano di dismissione dell'impianto
<b>R06</b>	RELAZIONE	Relazione geologica, sismica e geotecnica	Relazione geologica, sismica e geotecnica
<b>R07</b>	RELAZIONE	Relazione di compatibilità idrologica e idraulica	Relazione di compatibilità idrologica e idraulica
<b>R08</b>	RELAZIONE	Piano preliminare di riutilizzo delle terre e rocce da scavo	Piano preliminare di riutilizzo delle terre e rocce da scavo
<b>G</b>		<b>(G) – ELABORATI GRAFICI</b>	<b>(G) – ELABORATI GRAFICI</b>
<b>G01</b>	GRAFICO	Inquadramento Territoriale	Inquadramento Territoriale su catastale, CTR, Ortofoto e IGM
<b>G02</b>	GRAFICO	Inquadramento urbanistico	Inquadramento Urbanistico sulle tavole dello strumento urbanistico comunale
<b>G03.1</b>	GRAFICO	Vincoli ambientali e paesaggistici	Vincoli ambientali e paesaggistici
<b>G03.2</b>	GRAFICO	Vincoli ambientali e paesaggistici	Vincoli ambientali e paesaggistici (PTCP)
<b>G04</b>	GRAFICO	Documentazione fotografica	Documentazione fotografica
<b>G05</b>	GRAFICO	Layout di progetto	Layout di progetto
<b>G06</b>	GRAFICO	Layout accoppiamento moduli-inverter	Layout accoppiamento moduli-inverter
<b>G07</b>	GRAFICO	Schema elettrico unifilare di impianto	Schema elettrico unifilare di impianto
<b>G08</b>	GRAFICO	Rete di terra	Rete di terra
<b>G09</b>	GRAFICO	Planimetria cavidotti e sezioni di posa	Planimetria cavidotti e sezioni di posa
<b>G10</b>	GRAFICO	Sezioni trasversali longitudinali tracker	Sezioni trasversali longitudinali tracker
<b>G11</b>	GRAFICO	Architettonico struttura	Architettonico struttura
<b>G12</b>	GRAFICO	Architettonico cabine	Architettonico cabine
<b>G13</b>	GRAFICO	Particolari accesso, recinzione e viabilità interna	Particolari accesso, recinzione e viabilità interna

<b>G14</b>	GRAFICO	Planimetria sistema di illuminazione e video-sorveglianza	Planimetria sistema di illuminazione e video-sorveglianza
<b>G15</b>	GRAFICO	Identificazione e risoluzione interferenze opere di rete	Identificazione e risoluzione interferenze opere di rete
<b>E</b>		<b>(E) – ELABORATI IMPIANTO DI RETE</b>	<b>(G) – ELABORATI GRAFICI</b>
<b>E.01-E.04</b>		Progetto impianto di rete	E.01_Relazione tecnica impianto di rete
			E.02_Cartografia
			E.03_Elaborati grafici e schede tecniche
			E.04_Piano particolare
Modulo di Domanda 1-2023 (PROCEDURA ABILITATIVA SEMPLIFICATA - P.A.S. - PER INSTALLAZIONE DI IMPIANTI SOLARI FOTOVOLTAICI)			
Annullamento marca da bollo			
Asseverazione 1-2023 (RELAZIONE TECNICA DI ASSEVERAZIONE ALLEGATA ALLA P.A.S.)			
Pagamento diritti			

• **gli atti di assenso:**

( ) non sono necessari

o in alternativa

**(X) sono stati acquisiti e consistono in**

(indicare gli atti acquisti):

- Consorzio di Bonifica di Piacenza, prot. 8075 del 28/02/2024, parere favorevole con prescrizioni
- Snam Rete Gas S.p.A., prot. 8417 del 02/03/2024, parere favorevole per opere non interferenti;
- AUSL di Piacenza, prot. 9760 del 12/03/2024, parere favorevole con prescrizioni;
- Arpa di Piacenza - Servizio Territoriale, prot. 10417 del 18/03/2024, verifica di conformità;
- MIBAC S.A.B.A.P., prot. 11995 del 02/04/2024, parere favorevole con prescrizioni;
- Comando Militare Esercito / Comando 1^ Regione Aerea, prot. 17101 del 10/05/2024, parere favorevole;
- ANAS S.p.A., prot. 19018 del 23/05/2024, parere favorevole con prescrizioni e condizioni;
- Determinazione conclusiva della Conferenza di Servizi decisoria di cui agli artt. 14 e 14bis del D.Lgs. della Legge 241/90, DETERMINAZIONE N. 447/2024 DEL 31/05/2024- SETTORE PROGRAMMAZIONE E GESTIONE DEL TERRITORIO URBANISTICA – EDILIZIA - COMUNE DI FIOREZZUOLA D'ARDA Provincia di Piacenza

È possibile consultare tutta la documentazione della PAS in oggetto presso l'ufficio Settore Programmazione e Gestione del Territorio dell'Ente:

Comune di Fiorenzuola d'Arda, P. le San Giovanni, 2,

e-mail: [protocollo@pec.comune.fiorenzuola.pc.it](mailto:protocollo@pec.comune.fiorenzuola.pc.it),

[www.comune.fiorenzuola.pc.it](http://www.comune.fiorenzuola.pc.it)

Firma digitale o firma autografa  
(In caso di firma autografa  
allegare copia di documento d'identità  
in corso di validità)

---

REGIONE EMILIA-ROMAGNA

COMUNICATO

**Pubblicazione, ai sensi dell'art. 6, comma 7-bis, del D.Lgs. n. 28/2011, dei dati relativi alla Procedura Abilitativa Semplificata (PAS), per la realizzazione di un impianto a fonte rinnovabile: tipologia BIOMETANO di potenza nominale pari a 500 SMC BIOMETANO nel comune di MEDICINA Prov. Bologna**

**Pubblicazione, ai sensi dell'art. 6, comma 7-bis, del D.Lgs. n. 28/2011, dei dati relativi alla Procedura Abilitativa Semplificata (PAS), per la realizzazione di un impianto a fonte rinnovabile: tipologia BIOMETANO di potenza nominale pari 500 SMC BIOMETANO nel comune di MEDICINA, Prov. (BO).**

Il proponente ENRICO DALL'OLIO (cognome e nome)

in qualità di:

persona fisica       rappresentante di persona giuridica       rappresentante di ente pubblico

dell'impresa/ente AGRIBIOENERGIA SOCIETA' COOPERATIVA AGRICOLA, p. IVA 02587921202

con sede nel comune di MEDICINA, Prov. (BO)

consapevole che, ai sensi art. 76 del D.P.R. n. 445/2000, chiunque rilascia dichiarazioni mendaci, forma atti falsi o ne fa uso nei casi previsti dallo stesso D.P.R. è punito ai sensi del codice penale e delle leggi speciali in materia,

**rende noto**

ai sensi art. 6, comma 7-bis), del D.Lgs. n. 28/2011, mediante la pubblicazione sul Bollettino Ufficiale Telematico della Regione Emilia-Romagna,

che è stata trasmessa all'ente Suap del Comune di Medicina\_, (Prov BO\_), in data 19/10/2023 ed acquisita con prot. 21705/2023 - 21706/2023 - 21707/2023 - 21709/2023 - 21710/2023 - 21712/2023, e successive integrazioni, la dichiarazione di cui all'art. 6, comma 7, del D.Lgs. n. 28/2011 nell'ambito della Procedura Abilitativa Semplificata (PAS)

( ) per la realizzazione ed esercizio di un nuovo impianto, per la produzione di energia alimentato da fonte \_\_\_\_\_ di potenza nominale pari a kw \_\_\_\_\_ e superficie occupata pari a mq \_\_\_\_\_ e relative opere connesse, ubicato nel Comune \_\_\_\_\_, Prov. \_\_\_\_\_, indirizzo \_\_\_\_\_ n. \_\_\_\_\_, Catasto \_\_\_\_\_ (NCEU/terreni); codice catastale del comune \_\_\_\_\_ Fg. \_\_\_\_\_ Mapp. \_\_\_\_\_ Sub. \_\_\_\_\_ (campo multiplo).

( X ) per la modifica dell'esistente impianto per produzione di energia alimentato da fonte RINNOVABILE di potenza nominale DI 500 SMC BIOMETANO e relative opere connesse, ubicato nel Comune MEDICINA, Prov (BO), indirizzo VIA CANALE n.2619, Catasto TERRENI (NCEU/terreni); codice catastale del comune (Foglio 138 particella 354 (esistente) e foglio 118 particella 224, 226 e foglio 138 particella 384 (di progetto);

Inoltre rende noto che

- l'intervento consiste in<sup>1</sup>: POTENZIAMENTO E MODIFICA DI UN IMPIANTO A BIOGAS DELLA POTENZA DI 1000 KWH ELETTRICI IN IMPIANTO A BIOMETANO DELLA POTENZA NOMINALE DI 500 SMC DI BIOMETANO IMMESSO IN RETE
  - la dichiarazione asseverata è stata sottoscritta dal professionista abilitato \_Dott. Agronomo Orsi Claudio\_\_ iscritto all'albo/collegio dei \_\_Dott. Agronomi – Dott. Forestali\_ di Parma con il numero\_172\_.
  - i documenti allegati alla dichiarazione (PAS) prodotta in comune consistono in (riportare l'elenco integrale della documentazione prodotta):
    - 1) VIAA Agribioenergia 09.02.2024 (Acustica)
    - 2) Scarichi idrici\_relazione di risposta
    - 3) Esame progetto VVF
    - 4) Relazione di verifica del controllo degli apporti e invarianza\_idraulica
    - 5) Relazione di compatibilità idraulica al PGRA
    - 6) R.7 – Esclusione valutazione di non incidenza
    - 7) R.6 – Piano utilizzo terre rocce scavo
    - 8) R.4 – Piano di dismissione
    - 9) Preliminare registrato
    - 10) PRA Agribioenergia\_Valutazione
    - 11) Planimetria Comparativa
    - 12) Impegno Atto Unilaterale firmato
    - 13) Dichiarazione sulla non necessità di Screening di Vinca
    - 14) Dichiarazione sostitutiva rispetto norme di sicurezza
    - 15) Dichiarazione compatibilità progetto
    - 16) Dichiarazione rispetto regime autorizzativo
    - 17) AB-E-IT-09\_Campi Elettromagnetici
    - 18) AB-E-IT-08\_Stoccaggi rifiuti
    - 19) AB-E-IT-07\_Sistema adduzione cloruro
    - 20) AB-E-IT-06\_Emissioni Odorigene
    - 21) AB-E-IT-04\_Capannone
    - 22) AB-E-IT-PG\_Planimetria Architettonico Dist. Sede stradale
    - 23) AB-E-IT-02\_Sezioni
    - 24) AB-E-IT-01-PG\_Planimetria Architettonico
    - 25) AB-E-IT-01-P9\_Adduzione acque
    - 26) AB-E-IT-01-P7\_Emissioni in atmosfera
    - 27) AB-E-IT-01-P6\_Planimetria gen e sezioni
    - 28) AB-E-IT-01-P5b\_Raccolta acqua esistente
    - 29) AB-E-IT-01-P5\_Raccolta acque
    - 30) AB-E-IT-01-P1\_Trasporto substrato
    - 31) AB-E-IT-01\_Individuazione aree
  - gli atti di assenso:
    - ( ) non sono necessari
    - o in alternativa
    - (x ) sono stati acquisiti e consistono in (indicare gli atti acquisti):
- pareri/nulla osta/atti di assenso espressi degli Enti coinvolti nel procedimento, di seguito

<sup>1</sup> Inserire sintetica descrizione dell'impianto specificando l'ubicazione in area agricola, industriale ecc. e, nel caso di impianti fotovoltaici, la tipologia di installazione, a scelta tra edificio, a terra, su pensiline o altri manufatti, agrivoltaico, agrivoltaico avanzato, flottante o altro. In caso di intervento di modifica, specificarne la tipologia in base alle seguenti opzioni: potenziamento, rifacimento, integrale ricostruzione. Nel caso del potenziamento, indicare la potenza aggiuntiva.

elencati

Soprintendenza ABAP per la città metropolitana di Bologna e le province di Modena, Reggio

Emilia e Ferrara, Prot. n. 1300/2024 del 18/01/2024;

- Istituto Nazionale di Astrofisica di Bologna, Prot. n. 26211/2023 del 19/12/2023

- Consorzio di Bonifica Renana, Prot. n. 2479/2024 del 02/02/2024;

- Servizio Sismico Associato di Nuovo Circondario Imolese, Prot. n. 26389/2023 del 21/12/2023;

- Azienda Unità Sanitaria Locale di Imola, Prot. n. 25510/2023 del 07/12/2023;

- e-Distribuzione S.p.A. Prot. n. 1307/2024 del 18/01/2024;

- SNAM Rete Gas S.p.A. Prot. n. 25045/2023 del 01/12/2023;

- Comando Provinciale Vigili del Fuoco di Bologna, Prot. n. 26526/2023 del 22/12/2023;

- Piano di Riconversione e Ammodernamento dell'azienda agricola, Prot. n. 3069/2024 del 08/02/2024;

- Città Metropolitana di Bologna, in merito alla conformità al P.T.M., Prot. n. 1349/2024 del 19/01/2024;


- Città Metropolitana di Bologna, settore viabilità, parere per silenzio/assenso (art. 14-bis e 14-ter comma 7, L. n. 241/1990);

- ARPAE\_APAM, Prot. n. 3463/2024 del 13/02/2024;

- Istruttoria edilizia-urbanistica con esito positivo formulata in data 14/02/2024.

- È possibile consultare tutta la documentazione della PAS in oggetto presso l'ufficio \_\_\_SUAP dell'Ente: \_\_\_Comune di Medicina\_\_\_\_\_

Firma digitale o firma autografa  
(In caso di firma autografa allegare  
copia di documento d'identità in  
corso di validità)

  
**AGRIBIOENERGIA**  
Soc Coop Agricola  
Via Canale, 2619 - 40059 Modigliana (MO)  
Cod. Fisc. e P. IVA: 02672210202  
Tel/Fax: 059 884 31000



REGIONE EMILIA-ROMAGNA

COMUNICATO

**Pubblicazione, ai sensi dell'art. 6, comma 7-bis, del D.Lgs. n. 28/2011, dei dati relativi alla Procedura Abilitativa Semplificata (PAS), per la realizzazione di un impianto a fonte rinnovabile: tipologia fotovoltaica di potenza nominale pari a KW 5.966,46 kW nel comune di VIGOLZONE Prov. Piacenza**

Pubblicazione, ai sensi dell'art. 6, comma 7-bis, del D.Lgs. n. 28/2011, dei dati relativi alla Procedura Abilitativa Semplificata (PAS), per la realizzazione di un impianto a fonte rinnovabile: tipologia fotovoltaica di potenza nominale pari a kW 5.966,46 kW nel comune di Vigolzone Prov. Piacenza.

Il proponente Greco Gian-Luca (cognome e nome), in qualità di:

<input type="checkbox"/> persona fisica	<input checked="" type="checkbox"/> rappresentante di persona giuridica	<input type="checkbox"/> rappresentante di ente pubblico
---	---	--

dell'impresa/ente Eneradmiral 2 s.r.l, p. IVA 02877650990, con sede nel comune di Genova Prov. Genova

consapevole che, ai sensi art. 76 del D.P.R. n. 445/2000, chiunque rilascia dichiarazioni mendaci, forma atti falsi o ne fa uso nei casi previsti dallo stesso D.P.R. è punito ai sensi del codice penale e delle leggi speciali in materia,

rende noto

ai sensi art. 6, comma 7-bis), del D.Lgs. n. 28/2011, mediante la pubblicazione sul Bollettino Ufficiale Telematico della Regione Emilia-Romagna,

che è stata trasmessa all'ente Comune di Vigolzone, (Prov PC), in data 26/03/2024 ed acquisita con prot. 2441 in data 27/03/2024, la dichiarazione di cui all'art. 6, comma 7, del D.Lgs. n. 28/2011 nell'ambito della Procedura Abilitativa Semplificata (PAS)

(x) per la realizzazione ed esercizio di un nuovo impianto, per la produzione di energia alimentato da fonte solare fotovoltaica di potenza nominale pari a kW 5.966,46 e superficie occupata pari 85.664 mq (sup. catastale) e relative opere connesse, ubicato nel Comune di Vigolzone, Prov. PC, indirizzo Località Gargatano, snc, Catasto Terreni (NCEU/terreni); codice catastale del comune L897 Fg. 5 Mapp. 12, 13, 57.

( ) per la modifica dell'esistente impianto per produzione di energia alimentato da fonte \_\_\_\_\_ di potenza nominale kw \_\_\_\_\_ e relative opere connesse, ubicato nel Comune \_\_\_\_\_, Prov\_\_\_\_, indirizzo \_\_\_\_\_ n.\_\_\_\_\_, Catasto \_\_\_\_\_ (NCEU/terreni); codice catastale del comune \_\_\_\_\_ Fg. \_\_\_\_\_ Mapp. \_\_\_\_\_ Sub. \_\_\_\_\_ (campo multiplo).

Inoltre, rende noto che

- l'intervento consiste in1: Realizzazione di un impianto di produzione da fonte solare fotovoltaica, della tipologia "Tracker infissi a terra", ubicato su aree agricole della potenza totale

pari a 5.966,46 kW, da installarsi nel Comune di Vigolzone (PC), località Gargatano, snc, e relative opere di connessione alla rete elettrica di proprietà di E-Distribuzione S.p.A.

- la dichiarazione asseverata è stata sottoscritta dal professionista abilitato ing. Giuseppe Esposito iscritto all'albo/collegio dei (professione) Ordine degli Ingegneri della provincia di Caserta con il numero 4568;
- i documenti allegati alla dichiarazione (PAS) prodotta in comune consistono in

(riportare l'elenco integrale della documentazione prodotta):

<b>D</b>		<b>(D) -DOCUMENTAZIONE AMMINISTRATIVA</b>
<b>D01</b>	DOCUMENTAZIONE AMMINISTRATIVA	<b>Doc. Id. Legale rappresentante</b>
<b>D02</b>	DOCUMENTAZIONE AMMINISTRATIVA	<b>Procura</b>
<b>D03</b>	DOCUMENTAZIONE AMMINISTRATIVA	<b>Doc. Id. Progettista</b>
<b>D04</b>	DOCUMENTAZIONE AMMINISTRATIVA	<b>Visura camerale proponente</b>
<b>D05</b>	DOCUMENTAZIONE AMMINISTRATIVA	<b>STMG</b>
<b>D06</b>	DOCUMENTAZIONE AMMINISTRATIVA	<b>soluzione tecnica</b>
<b>D07</b>	DOCUMENTAZIONE AMMINISTRATIVA	<b>Accettazione e pagamento_STMG</b>
<b>D08</b>	DOCUMENTAZIONE AMMINISTRATIVA	<b>Voltura_STMG</b>
<b>D09</b>	DOCUMENTAZIONE AMMINISTRATIVA	<b>Contratto preliminare compravendita</b>
<b>D10</b>	DOCUMENTAZIONE AMMINISTRATIVA	<b>Certificato di destinazione urbanistica</b>
<b>D11</b>	DOCUMENTAZIONE AMMINISTRATIVA	<b>Autodichiarazione non assoggettabilità D.P.R. 151-2011_VV.F.</b>
<b>D12</b>	DOCUMENTAZIONE AMMINISTRATIVA	<b>Dichiarazione USTIF</b>
<b>D13</b>	DOCUMENTAZIONE AMMINISTRATIVA	<b>Dichiarazione UNMIG</b>
<b>D14</b>	DOCUMENTAZIONE AMMINISTRATIVA	<b>Dichiarazione di non interferenza con attività estrattive</b>
<b>D15</b>	DOCUMENTAZIONE AMMINISTRATIVA	<b>Dichiarazione di non interferenza con aree militari</b>
<b>D16</b>	DOCUMENTAZIONE AMMINISTRATIVA	<b>Asseverazione non interferenza ENAV</b>
<b>D17</b>	DOCUMENTAZIONE AMMINISTRATIVA	<b>Richiesta nulla osta Aeronautica Militare</b>

<b>D18</b>	DOCUMENTAZIONE AMMINISTRATIVA	<b>Richiesta nulla osta SNAM</b>
<b>D19</b>	DOCUMENTAZIONE AMMINISTRATIVA	<b>PEC IReti S.p.A.</b>
<b>D20</b>	DOCUMENTAZIONE AMMINISTRATIVA	<b>PEC GP Infrastrutture s.r.l.</b>
<b>D21</b>	DOCUMENTAZIONE AMMINISTRATIVA	<b>Richiesta attraversamento canali Società dei Rivi</b>
<b>D22</b>	DOCUMENTAZIONE AMMINISTRATIVA	<b>Richiesta attraversamento canali Consorzio di Bonifica di Piacenza</b>
<b>D23</b>	DOCUMENTAZIONE AMMINISTRATIVA	<b>PEC Telecom</b>
<b>D24</b>	DOCUMENTAZIONE AMMINISTRATIVA	<b>DIL impianto di rete</b>
<b>D25</b>	DOCUMENTAZIONE AMMINISTRATIVA	<b>Autocertificazione MIMIT TLC</b>
<b>D26</b>	DOCUMENTAZIONE AMMINISTRATIVA	<b>Certificazione ripristino cava</b>
<b>D27</b>	DOCUMENTAZIONE AMMINISTRATIVA	<b>Elenco atti di assenso</b>
<b>R</b>		<b>(R) - RELAZIONI</b>
<b>R00</b>	RELAZIONE	<b>Elenco elaborati</b>
<b>R01</b>	RELAZIONE	<b>Relazione tecnica generale</b>
<b>R02</b>	RELAZIONE	<b>Relazione elettrica</b>
<b>R03</b>	RELAZIONE	<b>Relazione sui campi elettromagnetici</b>
<b>R04</b>	RELAZIONE	<b>Relazione urbanistica ed ambientale</b>
<b>R05</b>	RELAZIONE	<b>Piano di dismissione dell'impianto</b>
<b>R06</b>	RELAZIONE	<b>Relazione geologica, sismica e geotecnica</b>
<b>R07</b>	RELAZIONE	<b>Relazione di compatibilità idrologica e idraulica</b>
<b>R08</b>	RELAZIONE	<b>Piano preliminare di riutilizzo delle terre e rocce da scavo</b>
<b>R09</b>	RELAZIONE	<b>Relazione agro territoriale</b>
<b>R10</b>	RELAZIONE	<b>Relazione aeronautica</b>
<b>R11</b>	RELAZIONE	<b>Relazione verifica potenziali e pericoli navigazione aerea</b>

<b>R12</b>	RELAZIONE	<b>Valutazione abbagliamento</b>
<b>R13</b>	RELAZIONE	<b>Relazione interferenze opere di rete</b>
<b>G</b>		<b>(G) – ELABORATI GRAFICI</b>
<b>G01</b>	GRAFICO	Inquadramento Territoriale
<b>G02.1</b>	GRAFICO	Inquadramento su strumento urbanistico (P.S.C.)
<b>G02.2</b>	GRAFICO	Inquadramento su strumento urbanistico (R.U.E.)
<b>G03.1</b>	GRAFICO	Vincoli ambientali e paesaggistici
<b>G03.2</b>	GRAFICO	Vincoli ambientali e paesaggistici (PTCP)
<b>G03.3</b>	GRAFICO	Vincoli ambientali e paesaggistici (PITESAI ISPRA)
<b>G04</b>	GRAFICO	Documentazione fotografica
<b>G05.1</b>	GRAFICO	Lay-out di progetto con DPA
<b>G05.2</b>	GRAFICO	Lay-out di progetto
<b>G06</b>	GRAFICO	Lay-out sottocampi-inverter
<b>G07</b>	GRAFICO	Schema elettrico unifilare di impianto
<b>G08</b>	GRAFICO	Impianto rete di terra
<b>G09</b>	GRAFICO	Planimetria cavidotti e sezioni di posa
<b>G10</b>	GRAFICO	Sezioni trasversali tracker
<b>G11</b>	GRAFICO	Architettonico struttura
<b>G12</b>	GRAFICO	Architettonico cabine
<b>G13</b>	GRAFICO	Particolari accesso, recinzione e viabilità interna
<b>G14</b>	GRAFICO	Planimetria sistema di illuminazione e video-sorveglianza
<b>G15</b>	GRAFICO	Planimetria generale delle interferenze per le opere di rete
<b>G16.1</b>	GRAFICO	Risoluzione interferenze cavidotto con canali gestiti dal consorzio di bonifica di Piacenza

<b>G16.2</b>	GRAFICO	Risoluzione interferenze cavidotto con canali gestiti dalla società dei Rivi
<b>G16.3</b>	GRAFICO	Risoluzione interferenze cavidotto con rete acquedottistica gestita da iReti S.P.A
<b>G16.4</b>	GRAFICO	Risoluzione interferenze cavidotto con rete fognaria gestita da iReti S.P.A
<b>G16.5</b>	GRAFICO	Risoluzione interferenze cavidotto con metanodotto gestito da SNAM S.P.A
<b>G16.6</b>	GRAFICO	Risoluzione interferenze cavidotto con metanodotto gestito da GP infrastrutture

Successivamente, in data 24/04/2024, come integrazione volontaria:

- R.13\_rev.1\_Relazione interferenze opere di rete
- G16.3\_rev.1\_Risoluzione interferenze cavidotto con rete acquedottistica gestita da iReti s.p.a.
- G16.4\_rev.1\_Risoluzione interferenze cavidotto con rete fognaria gestita da iReti s.p.a.
- G16.6\_rev.1\_Risoluzione interferenze cavidotto con metanodotto gestito da GP infrastrutture s.r.l
- Comunicazione prot ED-16-04-2024-P6340417 di validazione del progetto da parte di e-

Distribuzione.

- gli atti di assenso:

( ) non sono necessari

o in alternativa

(X) sono stati acquisiti e consistono in


(indicare gli atti acquisiti):

- ARPAE Agenzia Regionale Prevenzione, Ambiente ed Energia – Pratica Arpae (protocollo di ricevimento n. 3441 del 02/05/2024);
- Azienda Unità Sanitaria Locale – U.O. Igiene Pubblica – Prot. n. 2024/0047944 del 02/05/2024 (protocollo di ricevimento n. 3434 del 02/05/2024);
- Ireti S.p.A. – Prot. n. RT007503-2024-P-del 17/05/2024 (protocollo di ricevimento n. 3952 del 20/05/2024);
- Ministero della Cultura Soprintendenza Archeologica, Belle Arti e Paesaggio per le provincie di Parma e Piacenza – Class: 34.43.01/2636/2024(protocollo di ricevimento n. 2727 del 08/04/2024);
- Consorzio di Bonifica di Piacenza prot 3704 del 28/03/2024 (parere inoltrato direttamente al richiedente);
- Enel Distribuzione SpA – prot ED-16-04-2024-P6340417 di validazione del progetto (parere inoltrato direttamente al richiedente);
- Snam Rete Gas S.pa. GRID1354 del 10/05/2024 (protocollo di ricevimento n. 3739 del 13/05/2024);

- Determinazione N° 356 del 07/06/2024 - PROCEDURA ABILITATIVA SEMPLIFICATA (PAS) PER REALIZZAZIONE IMPIANTO FOTOVOLTAICO DA 5.966,46 KWP A TERRA E DELLE RELATIVE OPERE DI CONNESSIONE, DA UBICARSI NEL COMUNE DI VIGOLZONE IN LOC. GARGATANO, PRESENTATA DALLA DITTA ENERADMIRAL 2 SRL. DETERMINAZIONE MOTIVATA DI CONCLUSIONE POSITIVA DELLA CONFERENZA DI SERVIZI DECISORIA EX ART. 14, COMMA 2, E ART. 14 BIS DELLA L. 241/90- FORMA SEMPLIFICATA, MODALITÀ ASINCRONA.

È possibile consultare tutta la documentazione della PAS in oggetto presso: **Comune di Vigolzone (PC)**  
*Servizio urbanistica e Ambiente Piazza Serena, 18 - 29020 Vigolzone (PC)*  
**E-mail** [comune.vigolzone@comune.vigolzone.pc.it](mailto:comune.vigolzone@comune.vigolzone.pc.it) - **PEC** [comune.vigolzone@sintranet.legalmail.it](mailto:comune.vigolzone@sintranet.legalmail.it)

Firma digitale o firma autografa  
(In caso di firma autografa  
allegare copia di documento d'identità  
in corso di validità)

A handwritten signature in black ink, consisting of a series of fluid, connected strokes, positioned above a horizontal line.

