






ALLEGATO 1

Cartografia dell'ampliamento  
della **Riserva Naturale Regionale dei Ghirardi**  
(Albareto e Borgo Val di Taro PR)

Base cartografica CTR 1:5.000  
scala 1:10.000

-  superficie originaria
-  superficie ampliamento
-  superficie eliminata
-  superficie ZSC-ZPS
-  confine comunale

I numeri fanno riferimento all'allegato  
"Descrizione delle modifiche proposte"

