



IL COMMISSARIO DELEGATO

# **RICOSTRUZIONE SISMA 2012**

## **EPT III** EDIFICI SCOLASTICI TEMPORANEI

SCHEDA TECNICA

### **COMUNE DI MIRANDOLA**

Provincia di Modena

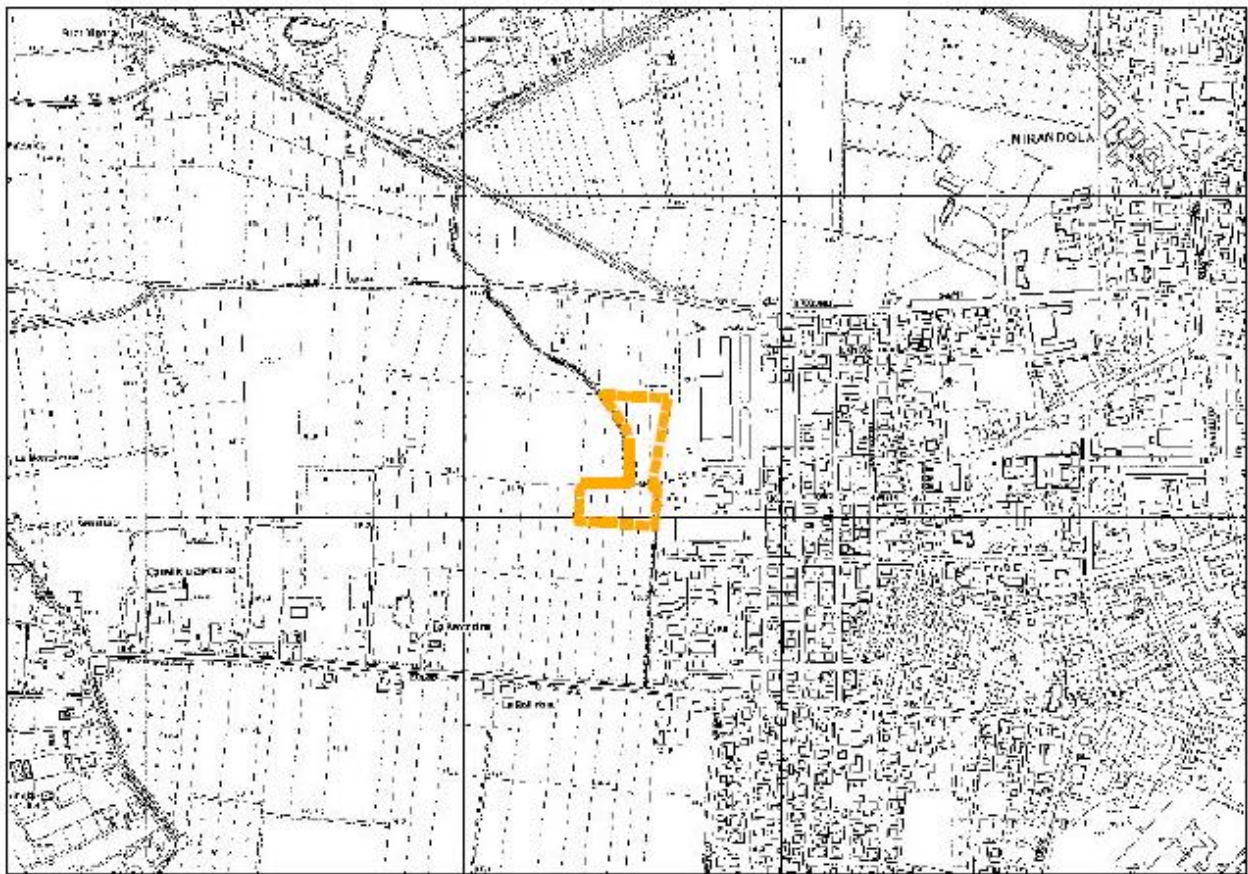
### **LOTTO n. 1**

Area già localizzata con Ord. n. 06 del 05/07/12 e  
Ord. 108 del 24/09/13

**ALLEGATO 2**



NOTA: Il canale “Tromba Panigadi”, rispetto a quanto rappresentato in mappa, non attraversa più l’area di intervento, il suo corso è stato in precedenza deviato.



inquadramento area

0 125 250 500 750 1.000 Meters



estratto ortofoto

0 62,5 125 250 375 500 Meters



## EPT III - Lotto 01

comune	<b>MIRANDOLA (MO)</b>			
descrizione	<b>Ampliamento e Riconfigurazione della Scuola Primaria D. Alighieri</b>			
localizzazione	Foglio 108 Mappale 809 Foglio 108 Mappale 895 parte. Adiacenza EST17 via Giolitti Mirandola			
richieste		descrizione	parametri	
ampliamento	8 aule	studenti elementari 240 (presunti)	m2	440
ampliamento	bagni e connettivo	collegamento con edificio esistente riconfigurato	m2	60
<b>Superficie utile totale calpestabile</b>			<b>m2</b>	<b>500</b>
riconfigurazione	12 aule	20 aule esistenti da trasformare in 12 aule (sup. $\geq 55$ m2) + connettivo e zone depositi	m2	1020
esterni		tipologia esistente	m2	500
recinzione		tipologia esistente	m	200

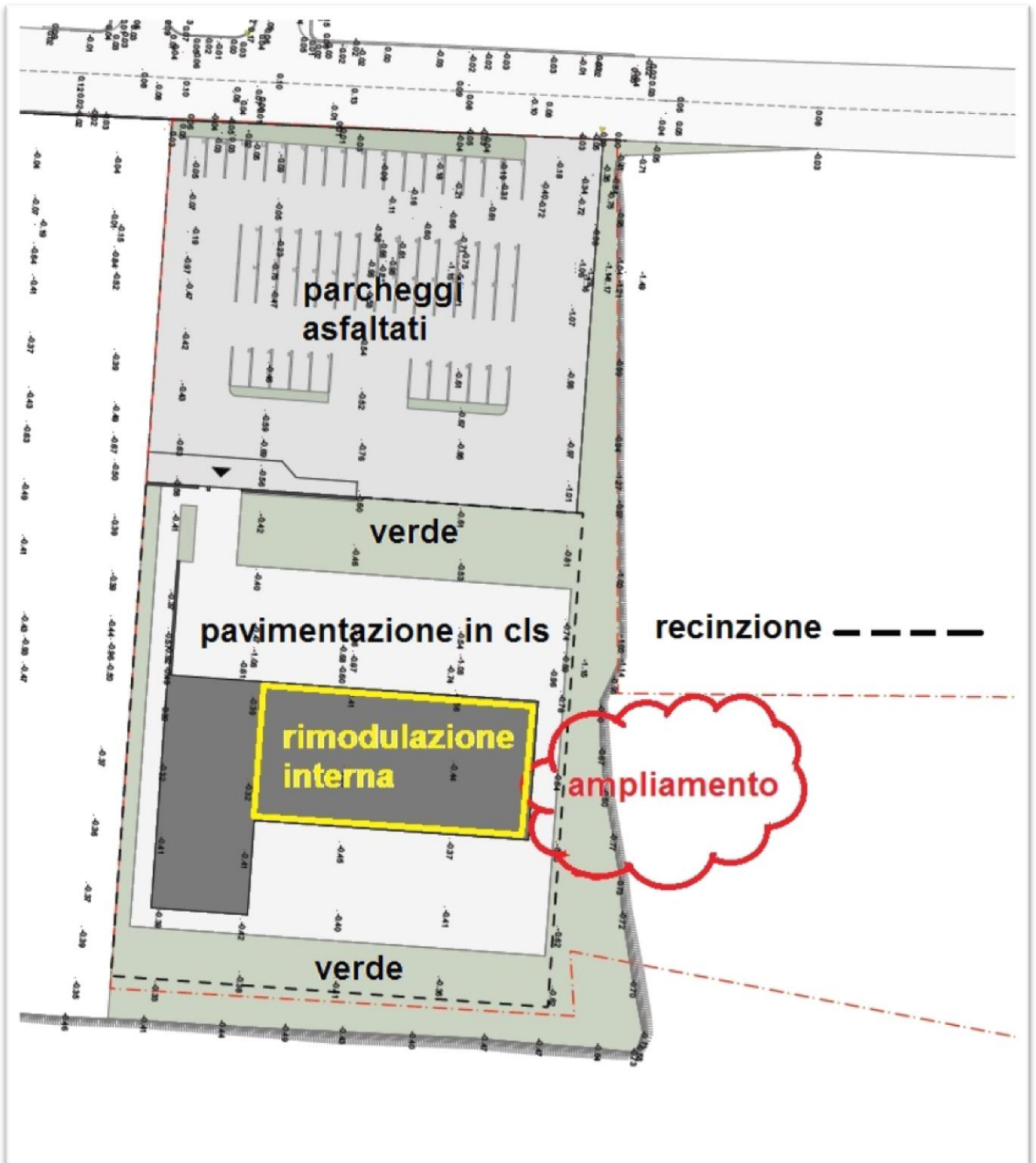
**NOTE:**

La riconfigurazione prevede la demolizione parziale delle 20 aule esistenti (10 a piano) con il fine di realizzare 12 aule nuove (6 a piano), nuovi depositi (almeno 1 a piano) cercando di conservare il connettivo che fungerà anche da collegamento con l'ampliamento adiacente.

La riconfigurazione prevede:

- modifica dei serramenti (almeno una ogni tre finestre) con un serramento a vasistas.
- collegamento delle lavagne multimediali attualmente esterni con installazioni sottotraccia.
- ampliamento della recinzione esistente con tipologia analoga (circa m 200).
- adeguamento pavimentazioni e controsoffitti interni sulla base delle scelte progettuali.
- adeguamento impianti (rete elettrica, riscaldamento, etc.) in modo da ottenere un'unica certificazione degli stessi.
- adeguamento vie d'esodo sulla base delle richieste di ampliamento.
- zona deposito per entrambi i piani della scuola.

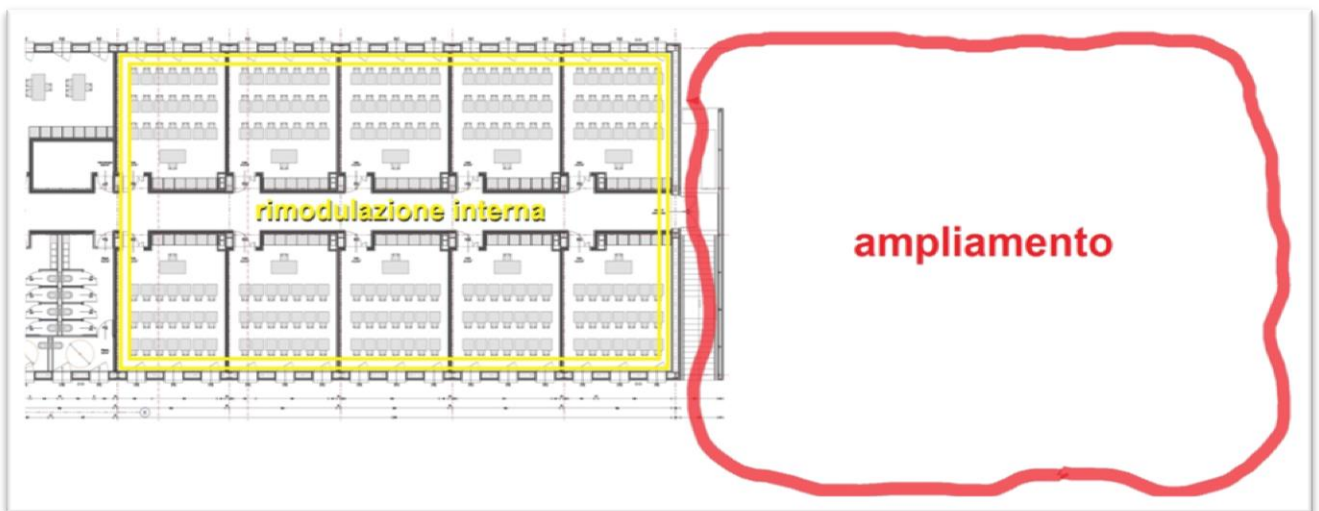
# INQUADRAMENTO GENERALE



## PIANTA PIANO TERRA



## PIANTA PIANO PRIMO



## PROSPETTO

