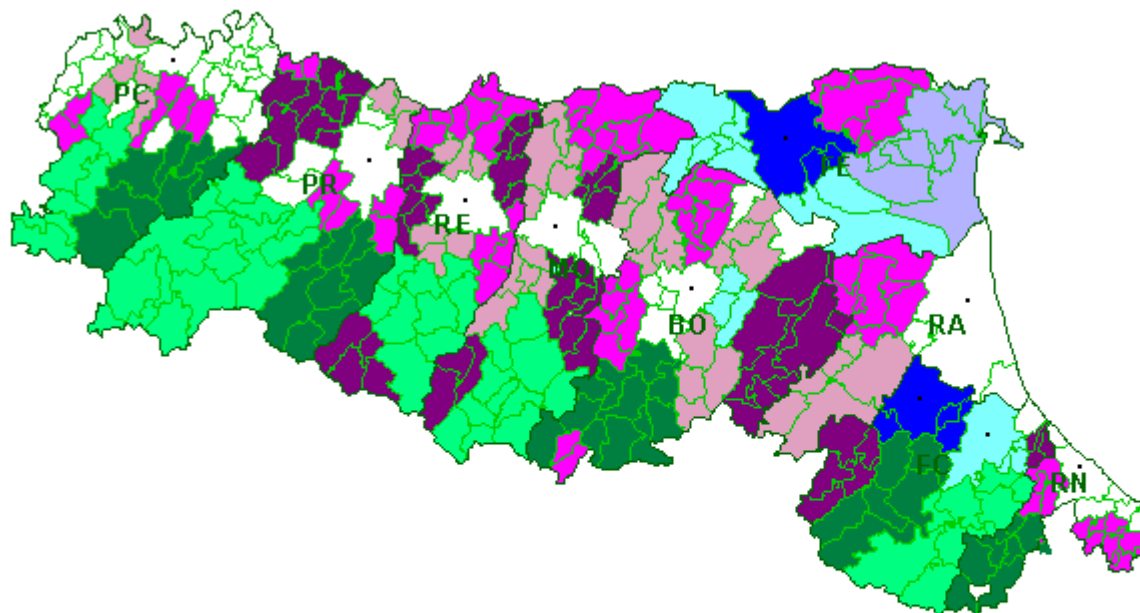










ALLEGATO C

TABELLE E CARTOGRAFIE E QUADRI RIEPILOGATIVI DELLE FORME ASSOCIATIVE

Cartografie, tavole demografiche e quadri riepilogativi della forme associative, Unioni di Comuni, Nuove Comunità montane e Associazioni intercomunali, generali e per Province.

QUADRO COMPLESSIVO AL 30 LUGLIO 2012 DELLE UNIONI DI COMUNI,
DELLE COMUNITA' MONTANE E DELLE ASSOCIAZIONI INTERCOMUNALI



			Unioni
			Comunità montane
			Associazioni intercomunali

DISTRIBUZIONE DEI COMUNI PER CLASSI DEMOGRAFICHE (dati RER 1/1/2012)

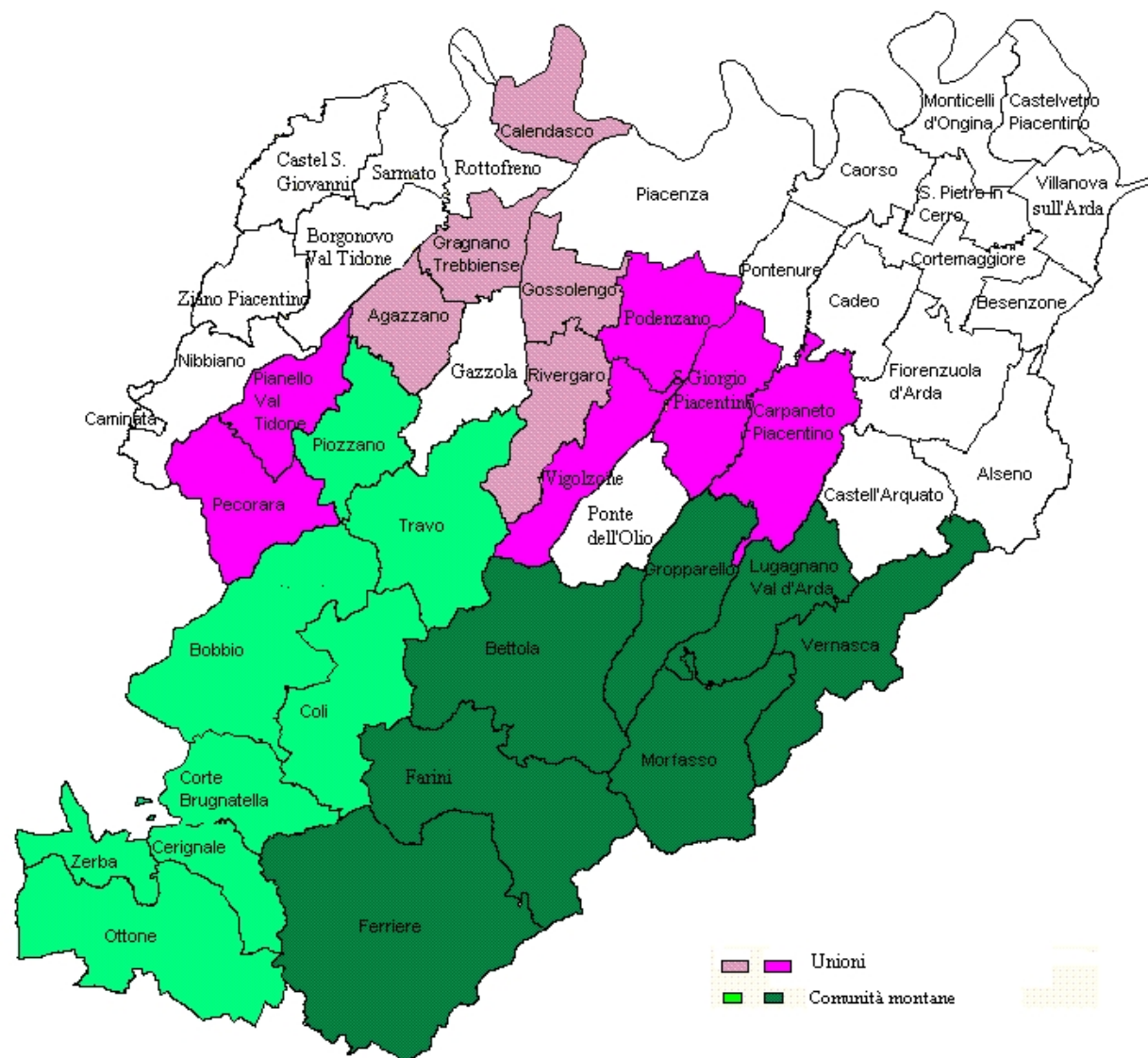
VALORI PERCENTUALI

Classi demografiche	Piacenza		Parma		Reggio Emilia		Modena		Bologna		Ferrara		Ravenna		Forli-Cesena		Rimini		Intera Regione	
	%col.	%riga	%col.	%riga	%col.	%riga	%col.	%riga	%col.	%riga	%col.	%riga	%col.	%riga	%col.	%riga	%col.	%riga	%col.	%riga
Fino a 1000	22,70	47,6	7,5	14,28	6,45	9,52	7,15	9,52	0	0	0	0	0	0	9,52	9,52	10,53	9,52	8,47	100,00
Da 1001 a 2000	9,1	27,03	22,5	18,92	9,68	9,68	10,68	9,68	7,89	9,68	0	0	0	0	19,05	12,9	26,32	16,13	12,50	100,00
Da 2000 a 3000	22,70	27,3	17,5	18,92	0	0	17,86	13,51	10,53	10,81	16,68	8,11	33,34	8,11	14,29	8,11	10,53	5,41	14,92	100,00
Da 3001 a 4000	4,55	5,41	12,5	13,51	12,9	10,81	17,86	13,51	10,53	10,81	38,89	18,92	0	0	19,05	10,81	31,58	16,22	14,92	100,00
Da 4001 a 5000	18,2	26,67	7,5	10	16,13	16,67	10,68	10	18,42	23,33	11,11	3,33	11,11	3,33	9,52	6,67	0	0	12,11	100,00
Da 5001 a 6000	9,1	17,39	7,5	13,04	19,37	26,09	3,59	4,35	13,16	21,74	5,55	8,69	11,11	4,35	0	0	5,26	4,35	9,27	100,00
Da 6001 a 7000	6,8	13,64	2,5	4,55	9,68	13,64	14,29	18,18	18,42	31,82	5,55	4,55	0	0	14,29	13,64	0	0	8,87	100,00
Da 7001 a 8000	4,55	10	10	20	3,22	5	3,59	5	7,89	15	16,67	15	22,22	10	9,52	10	10,53	10	8,06	100,00
Da 8001 a 9000	0	0	2,5	9,1	9,68	27,27	7,15	18,18	10,53	36,36	0	0	11,11	9,1	0	0	0	0	4,43	100,00
Da 9001 a 10000	2,3	6,25	10	25	12,9	25	7,15	12,5	2,63	6,25	5,55	6,25	11,11	6,25	4,76	6,25	5,26	6,25	6,45	100,00
TOTALE	100,00	17,74	100,0	16,13	100,0	12,5	100,00	11,29	100,00	15,32	100,00	7,26	100,00	3,63	100,00	8,47	100,00	7,66	100	100,00
Fino a 5000	70,82	21,8	57,45	17,31	31,1	8,97	38,29	11,54	35,00	11,54	46,15	7,05	22,22	2,56	50,00	9,62	55,55	9,62	44,83	100,00
Da 5001 a 10000	20,85	10,87	27,66	14,13	37,8	18,5	21,28	10,87	31,67	21,74	23,08	7,61	27,78	5,43	20,00	6,52	14,82	4,35	26,44	100,00
Da 10001 a 30000	6,25	3,8	12,77	7,6	28,9	16,46	29,79	17,72	26,67	22,78	23,08	7,6	33,33	7,6	23,33	8,86	22,22	7,6	22,7	100,00
Con più di 30000	2,08	4,76	2,12	4,76	2,2	4,76	10,64	23,81	6,67	19,05	7,69	9,52	16,67	14,29	6,67	9,52	7,41	9,52	6,03	100,00
TOTALE	100,00	13,79	100,00	13,51	100,0	12,93	100,00	13,51	100,00	17,24	100,00	7,47	100,00	5,17	100,00	8,62	100,00	7,76	100,00	100,00

DISTRIBUZIONE DEI COMUNI PER CLASSI DEMOGRAFICHE (dati RER 1/1/2012)
VALORI ASSOLUTI

Classi demografiche	Piacenza	Parma	Reggio Emilia	Modena	Bologna	Ferrara	Ravenna	Forli-Cesena	Rimini	Intera Regione
Fino a 1000	10	3	2	2	0	0	0	2	2	21
Da 1001 a 2000	4	9	3	3	3	0	0	4	5	31
Da 2001 a 3000	10	7	0	5	4	3	3	3	2	37
Da 3001 a 4000	2	5	4	5	4	7	0	4	6	37
Da 4001 a 5000	8	3	5	3	7	1	1	2	0	30
Da 5001 a 6000	4	3	6	1	5	2	1	0	1	23
Da 6001 a 7000	3	1	3	4	7	1	0	3	0	22
Da 7001 a 8000	2	4	1	1	3	3	2	2	2	20
Da 8001 a 9000	0	1	3	2	4	0	1	0	0	11
Da 9001 a 10000	1	4	4	2	1	1	1	1	1	16
TOTALE	44	40	31	28	38	18	9	21	19	248
Fino a 5000	34	27	14	18	18	11	4	15	15	156
Da 5001 a 10000	10	13	17	10	20	7	5	6	4	92
Da 10001 a 30000	3	6	13	14	18	6	6	7	6	79
Con più di 30000	1	1	1	5	4	2	3	2	2	21
TOTALE	48	47	45	47	60	26	18	30	27	348

PROVINCIA DI PIACENZA



Provincia Piacenza

Comuni	Pop.resid. 1/1/2012	Sup. in Km2	Abitanti per Km2
Agazzano	2.105	35,88	58,67
Alseno	4.931	55,51	88,83
Besenzone	977	23,88	40,91
Bettola	3.006	122,85	24,47
Bobbio	3.754	106,46	35,26
Borgonovo Val Tidone	7.811	51,72	151,02
Cadeo	6.226	38,59	161,34
Calendasco	2.494	37,3	66,86
Caminata	276	3,17	87,07
Caorso	4.887	40,95	119,34
Carpaneto Piacentino	7.676	63,24	121,38
Castell'Arquato	4.733	52,22	90,64
Castel San Giovanni	13.991	44,67	313,21
Castelvetro Piacentino	5.610	35,11	159,78
Cerignale	159	31,51	5,05
Coli	979	72,14	13,57
Corte Brugnatella	668	46,32	14,42
Cortemaggiore	4.595	36,82	124,8
Farini	1.477	112,15	13,17
Ferriere	1.515	179,57	8,44
Fiorenzuola D'Arda	15.379	59,74	257,43
Gazzola	2.030	44,13	46
Gossolengo	5.459	31,47	173,47
Gragnano Trebbiense	4.424	34,59	127,9
Gropparello	2.443	56,28	43,41
Lugagnano Val D'Arda	4.273	54,39	78,56
Monticelli D'Ongina	5.449	46,41	117,41
Morfasso	1.099	83,78	13,12
Nibbiano	2.266	44,01	51,49
Ottone	574	98,41	5,83
Pecorara	809	53,7	15,07
Piacenza	103.838	118,46	876,57
Pianello Val Tidone	2.311	36,39	63,51
Piozzano	656	43,57	15,06
Podenzano	9.153	44,58	205,32
Ponte Dell'olio	4.980	43,97	113,26
Pontenure	6.442	33,81	190,54

Rivergaro	6.907	43,77	157,8
Rottofreno	11.851	34,53	343,21
San Giorgio Piacentino	5.871	49,07	119,65
San Pietro In Cerro	944	27,51	34,31
Sarmato	2.944	26,96	109,2
Travo	2.016	80,39	25,08
Vernasca	2.275	72,65	31,31
Vigolzone	4.322	42,35	102,05
Villanova Sull'arda	1.971	36,46	54,06
Zerba	92	25,12	3,66
Ziano Piacentino	2.654	32,91	80,64
Totale	291.302	2.589,47	112,49

Comuni con popolazione inferiore ai 10.000 abitanti che non aderiscono ad alcuna forma associativa: Alseno, Besenzone, Borgonuovo Val Tidone, Cadeo, Caminata, Caorso, Castell'Arquato, Castelvetro Piacentino, Corte Maggiore, Gazzola, Monticelli D'Ongina, Nibbiano, Ponte dell'Olio, Pontenure, S. Pietro in Cerro, Sarmato, Villanova sull'Arda, Ziano Piacentino

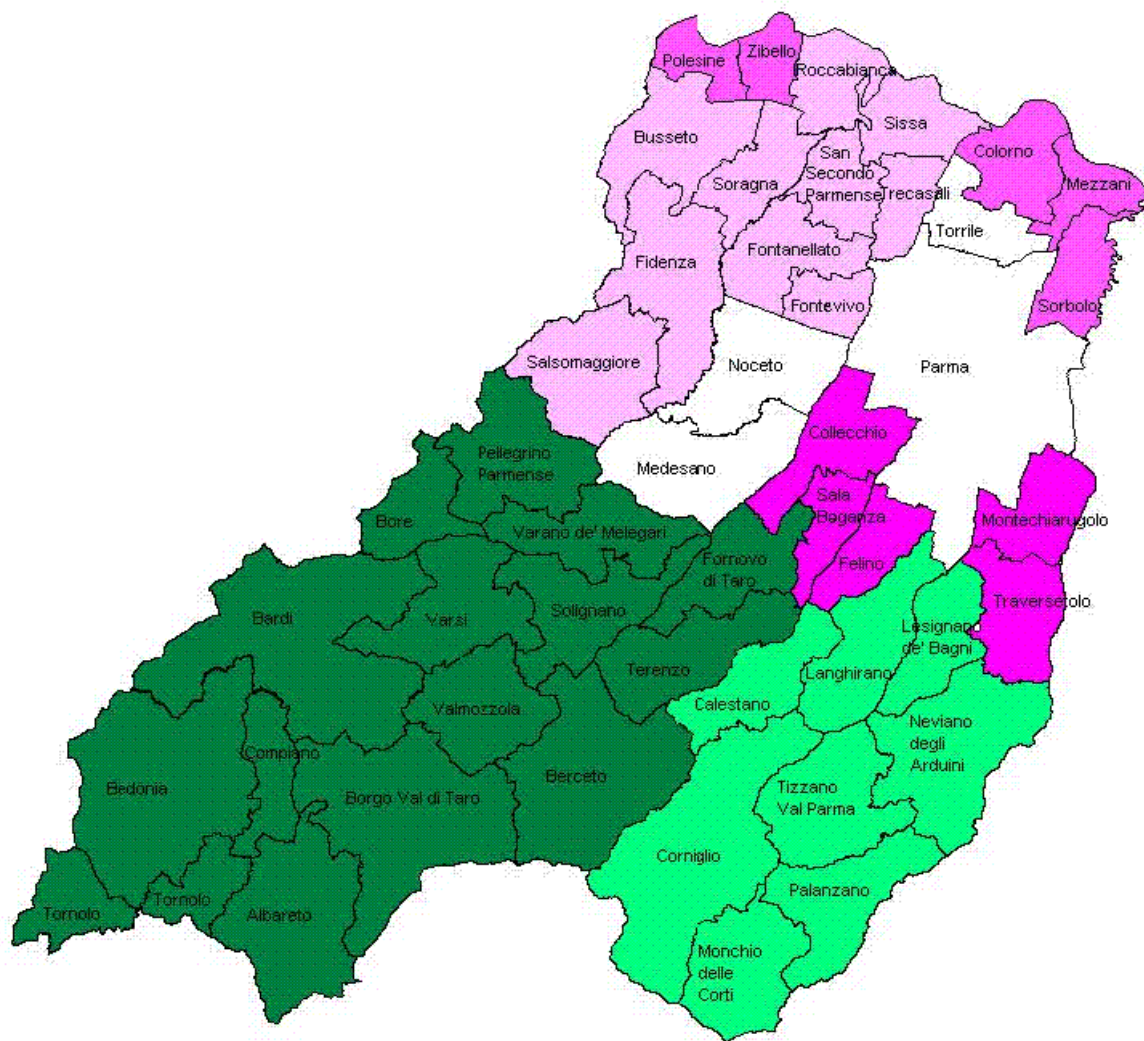
Quadro riepilogativo delle Forme Associative

Ambiti associativi	Forma associativa	Evoluzione della forma associativa	Popolazione complessiva 1/01/2012	Sup. in Km ²	Abitanti per Km ²
Agazzano, Calendasco, Gossolengo, Gragnano Trebbiense, Rivergaro	Unione Val Trebbia e Val Luretta	Costituita il 4/07/2006; nel gennaio 2009 è uscito il Comune di Gazzola; nel maggio 2009 ha aderito all'Unione il Comune di Calendasco	21.389	183,01	116,87
Podenzano, San Giorgio Piacentino, Vigolzone, Carpaneto Piacentino	Unione Valnure e Valchero	Costituita il 5/04/2008, a seguito della trasformazione	27.022	199,24	135,63

		della preesistente Aic, senza l'adesione del Comune di Ponte dell'Olio; nell'ottobre 2010 ha aderito all'Unione il Comune di Carpaneto Piacentino			
Pecorara, Pianello Val Tidone	Unione Val Tidone	Costituita nel maggio 2009 a seguito della soppressione della Comunità montana Val Tidone disposta con Decreto del Presidente della Giunta regionale n.46/2009, e conseguente trasformazione della stessa in Unione senza l'adesione dei Comuni di	3.120	90,09	34,63

		Caminata e Nibbiano.			
Bobbio, Cerignale, Coli, Corte Brugnatella, Ottone, Piozzano, Travo, Zerba	Nuova Comunità montana Appennino Piacentino	Confermato con Decreto del Presidente della Giunta regionale n.53 /2009 l'ambito territoriale esistente.	8.898	503,92	17,66
Bettola, Farini, Ferriere, Gropparello, Lugagnano Val d'Arda, Morfasso, Vernasca	Nuova Comunità montana Nure e dell'Arda	Confermato con Decreto del Presidente della Giunta regionale n.54/ 2009 l'ambito territoriale esistente.	16.088	681,67	23,60

PROVINCIA DI PARMA



- Unioni
- Comunità montane

Provincia di Parma

Comuni	Pop.resid. 1/1/2012	Sup. in Km ²	Abitanti per Km ²
Albareto	2.187	103,95	21,04
Bardi	2.355	189,48	12,43
Bedonia	3.698	167,83	22,03
Berceto	2.203	131,58	16,74
Bore	808	43,17	18,72
Borgo Val Di Taro	7.373	152,3	48,41
Busseto	7.095	76,44	92,82
Calestano	2.119	57,17	37,06
Collecchio	14.167	58,79	240,98
Colorno	9.052	48,67	185,99
Compiano	1.113	37,15	29,96
Corniglio	2.041	166,09	12,29
Felino	8.736	38,31	228,03
Fidenza	26.352	95,15	276,95
Fontanellato	7.057	53,9	130,93
Fontevivo	5.610	25,92	216,44
Fornovo Di Taro	6.295	57,65	109,19
Langhirano	9.984	70,82	140,98
Lesignano De' Bagni	4.842	47,53	101,87
Medesano	10.846	88,8	122,14
Mezzani	3.479	28,65	121,43
Monchio Delle Corti	999	69,14	14,45
Montechiarugolo	10.776	48,01	224,45
Neviano Degli			
Arduini	3.767	105,87	35,58
Noceto	12.894	79,64	161,9
Palanzano	1.188	70,33	16,89
Parma	188.695	260,77	723,61
Pellegrino Parmense	1.085	82,35	13,18
Polesine Parmense	1.521	25,01	60,82
Roccabianca	3.100	40,15	77,21

Sala Baganza	5.521	30,91	178,62
Salsomaggiore			
Terme	20.093	81,68	246
San Secondo Parmense	5.705	38,2	149,35
Sissa	4.265	42,9	99,42
Solignano	1.807	73,57	24,56
Soragna	4.890	45,39	107,73
Sorbolo	9.686	39,59	244,66
Terenzo	1.213	72,34	16,77
Tizzano Val Parma	2.136	78,21	27,31
Tornolo	1.121	69,34	16,17
Torrile	7.810	37,3	209,38
Traversetolo	9.408	54,61	172,28
Trecasali	3.764	29,05	129,57
Valmozzola	579	67,88	8,53
Varano De' Melegari	2.710	64,44	42,05
Varsi	1.288	79,79	16,14
Zibello	1.850	23,5	78,72
Totale	445.283	3.449,32	129,09

Comuni con popolazione inferiore ai 10.000 abitanti che non aderiscono ad alcuna forma associativa: Torrile

Quadro riepilogativo delle forme associative

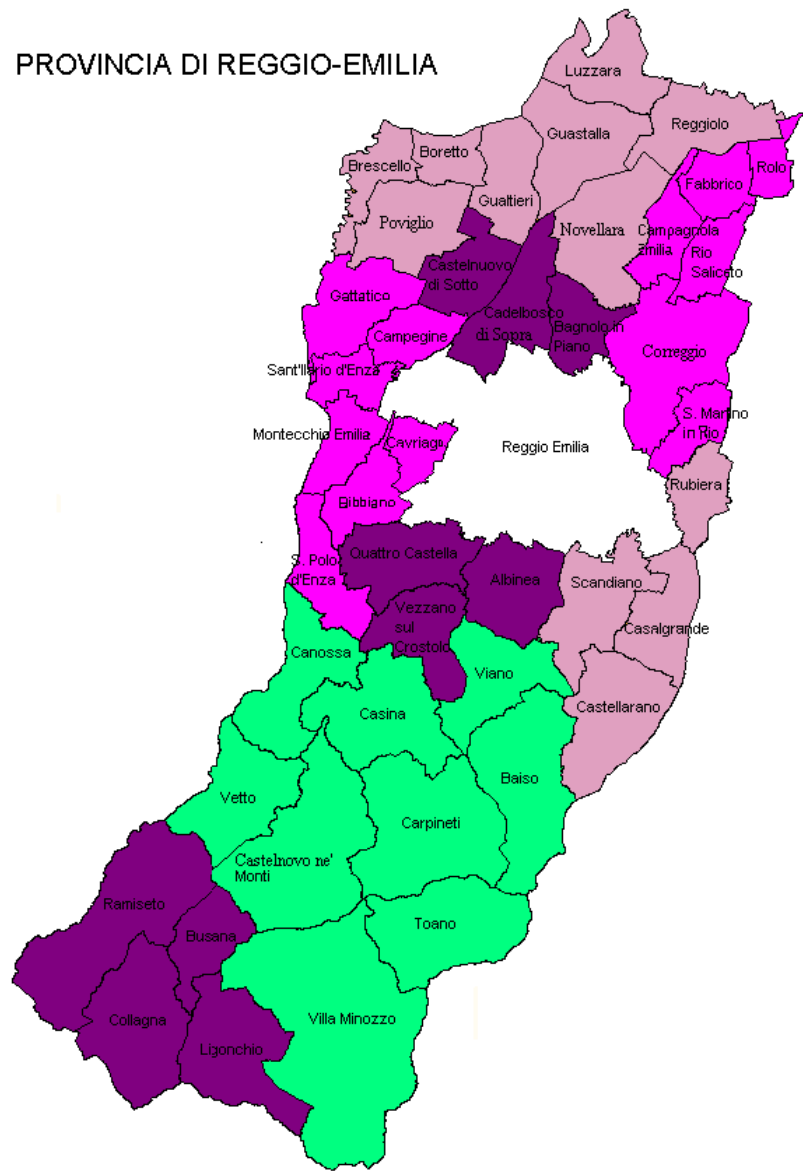
Ambiti associativi	Forma associative	Evoluzione della forma associativa	Popolazione complessiva 1/1/2012	Sup. in Km ²	Abitanti in Km ²
Polesine Parmense, Zibello	Unione civica Terre del Po	Costituita nel 2002	3.371	48,51	69,49
Mezzani, Sorbolo, Colorno	Unione Bassa est Parmense	Costituita nel dicembre del 2009, tra i Comuni dell'ex	22.217	116,91	190,04

		Unione Sorbolo e Mezzani, costituita nel 2001, e il Comune di Colorno			
Busseto, Fidenza, Fontanellato, Fontevivo, Roccabianca, Salsomaggiore Terme, San Secondo Parmense, Sissa, Soragna, Trecasali	Unione Terre Verdiane	L'Unione deriva dalla trasformazione nel febbraio 2006, dell'ex Aic Terre Verdiane, costituita nel 2000, dalla quale dall'1/1/2003 erano receduti Zibello e Polesine Parmense ed avevano aderito Sissa e Trecasali. Inoltre dall'1/1/2005 è receduto il Comune di Salsomaggiore Terme e da ultimo dall'1/1/2006 è receduto il	87.931	528,78	166,29

		Comune di Noceto. Dall'1/1/2007 è rientrato il Comune di Salsomaggiore Terme			
Collecchio, Felino, Montechiarugolo, Sala Baganza, Traversetolo	Unione Pedemontana Parmense	L'Unione deriva dalla trasformazione nel dicembre 2008, dell'ex AIC Pedemontana parmense, costituita nel 2004	48.608	230,63	210,76
Calestano, Corniglio, Langhirano, Lesignano de' Bagni, Monchio delle Corti, Neviano degli Arduini, Palanzano, Tizzano Val Parma	Nuova Comunità montana Parma est	Confermato con Decreto del Presidente della Giunta regionale n.47/2009 l'ambito territoriale esistente.	27.076	665,16	40,71
Albareto, Bardi, Bedonia, Berceto, Bore, Borgo Val di Taro, Compiano, Fornovo di Taro, Pellegrino Parmense, Solignano, Terenzo, Tornolo, Valmozzola, Varano de'	Nuova Comunità montana Taro Ceno	Ridelimitata, in continuità con la Comunità montana Taro Ceno, con Decreto del Presidente della Giunta	35.835	1392,82	25,73

Melegari, Varsi		regionale n.48/2009 che ha disposto l'esclusione dall'ambito territoriale esistente del Comune di Medesano.			
-----------------	--	---	--	--	--

PROVINCIA DI REGGIO-EMILIA



- Unioni
- Comunità montane

Provincia di Reggio Emilia

Comuni	Pop. resid. 1/1/2012	Sup. in Km ²	Abitanti per Km ²
Albinea	8.837	44,02	200,75
Bagnolo in Piano	9.605	26,74	359,2
Baiso	3.430	75,31	45,55
Bibbiano	10.185	28,02	363,49
Boretto	5.401	19,16	281,89
Brescello	5.621	24,53	229,15
Busana	1.320	30,39	43,44
Cadelbosco di Sopra	10.579	44,22	239,24
Campagnola Emilia	5.609	24,73	226,81
Campegine	5.225	22,24	234,94
Carpineti	4.193	89,52	46,84
Casalgrande	19.004	37,73	503,68
Casina	4.568	63,78	71,62
Castellarano	15.206	57,49	264,5
Castelnovo di Sotto	8.744	34,59	252,79
Castelnovo ne' Monti	10.744	96,5	111,34
Cavriago	9.769	17	574,65
Canossa	3.883	53,36	72,77
Collagna	990	66,88	14,8
Correggio	25.487	77,79	327,64
Fabbrico	6.788	23,04	294,62
Gattatico	5.978	42,37	141,09
Gualtieri	6.667	36,1	184,68
Guastalla	15.191	52,56	289,02
Ligonchio	868	61,6	14,09
Luzzara	9.223	39,18	235,4
Montecchio Emilia	10.549	24,65	427,95
Novellara	13.937	58,18	239,55
Poviglio	7.270	43,69	166,4
Quattro Castella	13.154	46,12	285,21

Ramiseto	1.303	98,24	13,26
Reggiolo	9.403	43,01	218,62
Reggio nell'Emilia	171.688	231,56	741,44
Rio Saliceto	6.121	22,55	271,44
Rolo	4.122	14,02	294,01
Rubiera	14.707	25,31	581,07
San Martino in Rio	8.087	22,65	357,04
San Polo d'Enza	5.959	32,58	182,9
Sant'Ilario d'Enza	11.185	20,19	553,99
Scandiano	25.258	49,81	507,09
Toano	4.510	67,44	66,87
Vetto	1.998	53,3	37,49
Vezzano sul Crostolo	4.246	37,64	112,81
Viano	3.418	45,2	75,62
Villa Minozzo	3.984	167,9	23,73
Totale	534.014	2.292,89	232,9

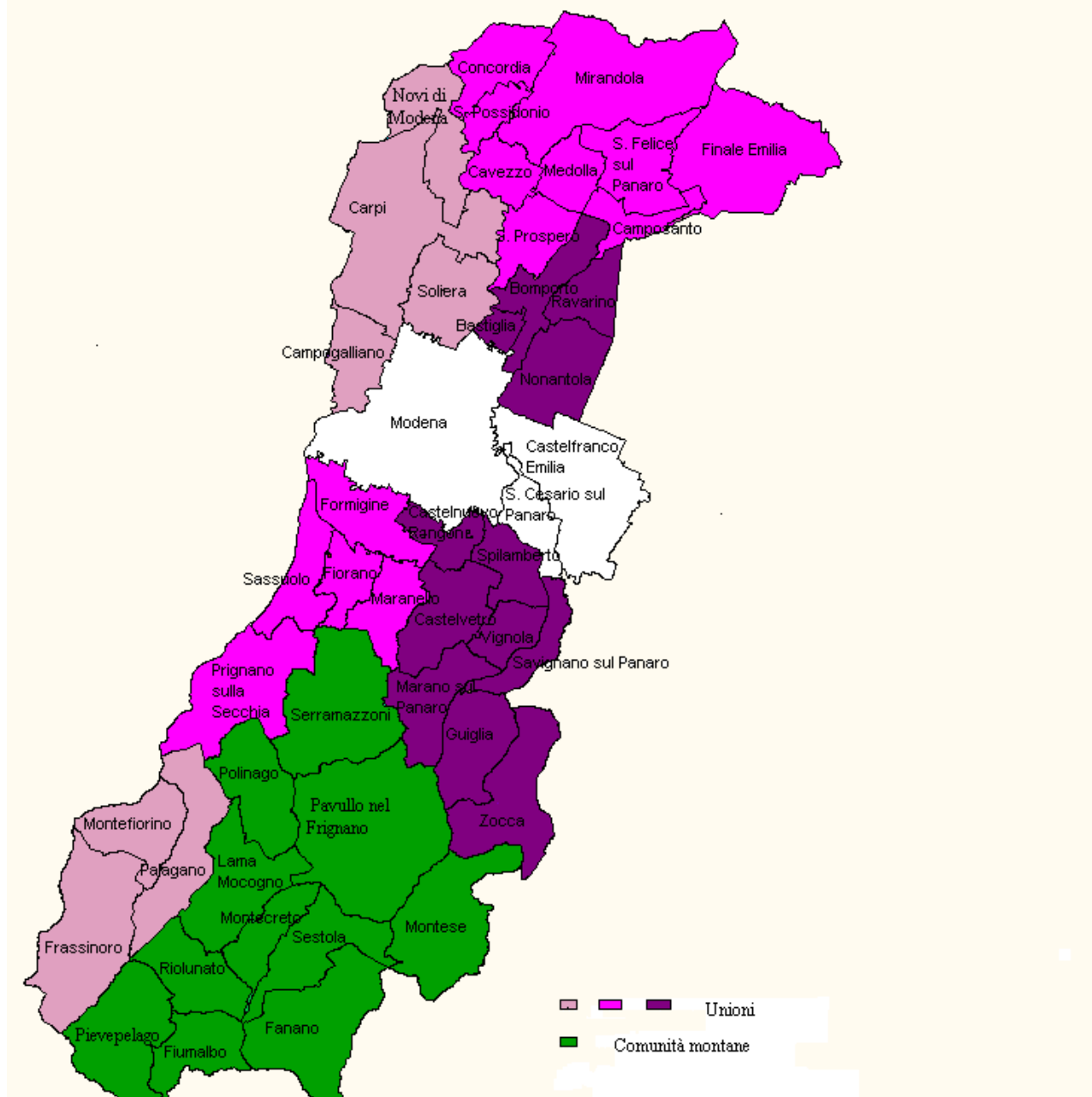
Quadro riepilogativo delle forme associative

Ambiti associativi	Forma associativa	Evoluzione della forma associativa	Popolazione complessiva 1/01/2012	Sup. in km ²	Abitanti per Km ²
Busana, Collagna, Ligonchio, Ramiseto	Unione Alto Appennino reggiano	Costituita nel 1999	4.481	257,11	17,43
Campagnola Emilia, Correggio, Fabbrico, Rio Saliceto, Rolo, San Martino in Rio	Unione comuni Pianura reggiana	L'Unione, costituita il 1/07/2008, deriva dalla trasformazione dell'ex Aic Reggio Nord, costituita nel 2001	56.214	184,78	304,22

Casalgrande, Castellarano, Rubiera, Scandiano	Unione Tresinaro Secchia	L'Unione, costituita il 3/04/2008, deriva dalla trasformazione dell'ex Aic Tresinaro Secchia, costituita nel 2001	74.175	170,34	435,45
Bibbiano, Campegine, Cavriago, Gattatico, Montecchio Emilia, San Polo d'Enza, Sant'Ilario d'Enza	Unione Val d'Enza	L'Unione, costituita il 22/08/2008, deriva dalla trasformazione dell'ex Aic Val d'Enza, costituita nel 2002	58.850	187,05	314,62
Boretto, Brescello, Gualtieri, Guastalla, Luzzara, Novellara, Poviglio, Reggiolo	Unione Bassa Reggiana	L'Unione costituita il 18 dicembre 2008, deriva dalla trasformazione dell'Aic Bassa Reggiana, costituita nel 2001; dal 25/7/2006 era entrato anche il Comune di Novellara	72.713	316,41	229,81

Albinea, Quattro Castella, Vezzano sul Crostolo	Unione Colline Maltidiche	Costituita il 9 dicembre 2008. I tre Comuni facevano parte dell'Aic Il Tricolore, costituita nel 2001	26.237	127,78	205,33
Bagnolo in Piano, Cadelbosco di Sopra, Castelnovo di Sotto	Unione Terra di Mezzo	Costituita il 3 dicembre 2009. I tre Comuni facevano parte dell'Aic Il Tricolore, costituita nel 2001.	28.928	105,55	274,07
Busana, Collagna, Ligonchio, Ramiseto, Baiso, Canossa, Carpineti, Casina, Castelnovo ne' Monti, Toano, Vetto, Viano, Villa Minozzo	Nuova Comunità montana Appennino Reggiano	Confermato con Decreto del Presidente della Giunta regionale n.40/2009 l'ambito territoriale esistente	45.209	969,42	46,64

PROVINCIA DI MODENA



Provincia di Modena

Comuni	Pop. resid. 1/1/2012	Sup.in Km ²	Abitanti per Km ²
Bastiglia	4.167	10,51	396,48
Bomporto	10.003	38,59	259,21
Campogalliano	8.686	35,19	246,83
Camposanto	3.260	22,49	144,95
Carpi	69.943	131,14	533,35
Castelfranco Emilia	32.174	101,31	317,58
Castelnuovo			
Rangone	14.497	22,41	646,9
Castelvetro di			
Modena	11.320	49,49	228,73
Cavezzo	7.359	26,75	275,1
Concordia sulla			
Secchia	9.092	41,15	220,95
Fanano	3.075	89,91	34,2
Finale Emilia	16.111	104,35	154,39
Fiorano Modenese	17.065	26,31	648,61
Fiumalbo	1.310	39,28	33,35
Formigine	34.145	46,82	729,28
Frassinoro	1.997	95,9	20,82
Guiglia	4.018	48,94	82,1
Lama Mocogno	2.877	63,77	45,12
Maranello	17.039	32,71	520,91
Marano sul Panaro	4.875	45,14	108
Medolla	6.362	26,78	237,57
Mirandola	24.681	137	180,15
Modena	185.694	183,23	1.013,45
Montecreto	995	31,12	31,97
Montefiorino	2.273	45,32	50,15
Montese	3.384	80,73	41,92
Nonantola	15.618	54,79	285,05
Novi di Modena	11.504	51,67	222,64

Palagano	2.386	60,4	39,5
Pavullo nel Frignano	17.435	144,03	121,05
Pievepelago	2.282	76,43	29,86
Polinago	1.756	53,8	32,64
Prignano sulla			
Secchia	3.822	80,44	47,51
Ravarino	6.301	28,4	221,87
Riolunato	766	45,14	16,97
San Cesario sul			
Panaro	6.175	27,22	226,86
San Felice sul			
Panaro	11.238	51,51	218,17
San Possidonio	3.783	17,01	222,4
San Prospero	6.026	34,4	175,17
Sassuolo	41.313	38,56	1.071,40
Savignano sul			
Panaro	9.460	25,19	375,55
Serramazzoni	8.328	93,27	89,29
Sestola	2.627	52,39	50,14
Soliera	15.337	50,89	301,38
Spilamberto	12.455	29,24	425,96
Vignola	25.132	22,7	1.107,14
Zocca	5.018	69,04	72,68
Totale	705.164	2.682,86	262,84

Comuni con popolazione inferiore ai 10.000 abitanti che non aderiscono ad alcuna forma associativa:

San Cesario sul Panaro

Quadro riepilogativo delle forme associative

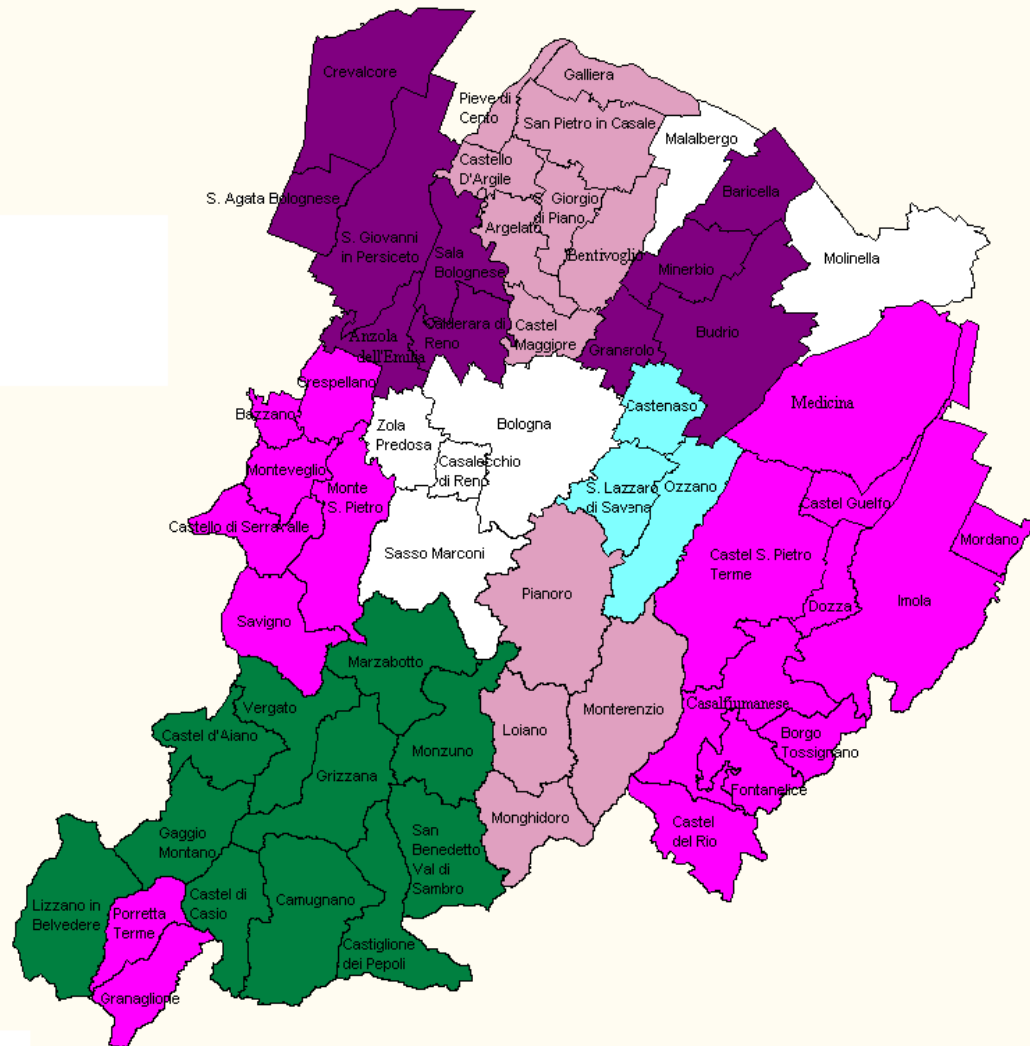
Ambiti associativi	Forma Associativa	Evoluzione della forma associativa	Popolazione complessiva 1/1/2012	Sup. in Km ²	Abitanti per Km ²
--------------------	-------------------	------------------------------------	----------------------------------	-------------------------	------------------------------

Bastiglia, Bomporto, Ravarino, Nonantola	Unione Comuni del Sorbara	Costituita nel 2000; ridelimitata nel 2009 con l'ingresso di Nonantola	36.089	132,29	272,80
Fiorano Modenese, Formigine, Maranello, Prignano sulla Secchia, Sassuolo	Unione Comuni Distretto Ceramico	Costituita nel giugno 2011 per trasformazione dell'omonima Aic fra gli stessi Comuni con l'adesione del Comune di Prignano sulla Secchia	113.384	224,84	504,29
Camposanto, Cavezzo, Concordia sulla Secchia, Finale Emilia, Medolla, Mirandola, San Felice sul Panaro, San Possidonio, San Prospero	Unione Comuni Modenesi area nord	Costituita nel 2003 per trasformazione dell'omonima Aic fra gli stessi Comuni	87.912	461,44	190,52
Castelnuovo Rangone, Castelvetro di Modena, Savignano sul Panaro, Spilamberto, Vignola, Guiglia, Marano sul Panaro, Zocca	Unione Terre di Castelli	Costituita nel 2001; ridelimitata nel 2009 con l'ingresso di Guiglia, Marano sul Panaro e Zocca	86.775	312,15	277,99

		seguito della soppressione della Comunità montana Modena est disposta con Decreto del Presidente della Giunta regionale n.52/2009,			
Campogalliano, Carpi, Novi di Modena, Soliera	Unione Terre D'Argine	Costituita nel maggio 2006 per trasformazione dell'Aic costituita fra gli stessi Comuni	105.470	268,89	392,24
Frassinoro, Montefiorino, Palagano	Unione Comuni montani Valli Dolo, Dragone e Secchia	Costituita nel giugno 2009 a seguito della soppressione della Comunità montana Modena ovest, disposta con Decreto del Presidente della Giunta regionale n. 51/2009, e	6.656	201,62	33,01

		conseguente trasformazione della stessa in Unione; da gennaio 2011 il Comune di Prignano sulla Secchia è escito dall'Unione			
Fanano, Fiumalbo, Lama Mocogno, Montecreto, Pavullo nel Frignano, Pievepelago, Polinago, Riolunato, Serramazzone, Sestola, Montese	Nuova Comunità Montana Frignano	Ridelimitata con Decreto del Presidente della Giunta regionale n.49/2009, che ha disposto l'inclusione, nell'ambito territoriale esistente, del Comune di Montese	44.835	769,87	58,24

PROVINCIA DI BOLOGNA



- Unioni
- Comunità montane
- Associazioni intercomunali

Provincia di Bologna

Comuni	Pop. resid.1/1/2012	Sup. in km ²	Abitanti per km ²
Anzola Dell'Emilia	12.131	36,61	331,36
Argelato	9.745	35,17	277,08
Baricella	6.867	45,61	150,56
Bazzano	6.910	13,97	494,63
Bentivoglio	5.399	51	105,86
Bologna	382.784	140,73	2.719,99
Borgo Tossignano	3.347	29,12	114,94
Budrio	18.208	120,14	151,56
Calderara Di Reno	13.218	41,25	320,44
Camugnano	2.011	96,61	20,82
Casalecchio Di Reno	36.264	17,37	2.087,74
Casalfiumanese	3.490	81,96	42,58
Castel D'aiano	1.957	45,32	43,18
Castel Del Rio	1.247	52,56	23,73
Castel Di Casio	3.527	47,45	74,33
Castel Guelfo Di Bologna	4.365	28,55	152,89
Castello D'argile	6.527	29,06	224,6
Castello Di Serravalle	4.937	39,2	125,94
Castel Maggiore	17.770	30,91	574,89
Castel San Pietro Terme	20.827	148,48	140,27
Castenaso	14.461	35,74	404,62
Castiglione Dei Pepoli	5.987	65,81	90,97
Crespellano	10.088	37,48	269,16
Crevalcore	13.733	102,61	133,84
Dozza	6.543	24,23	270,04
Fontanelice	1.966	36,57	53,76
Gaggio Montano	5.140	58,68	87,59
Galliera	5.562	37,16	149,68
Granaglione	2.267	39,59	57,26
Granarolo Dell'emilia	10.884	34,41	316,3
Grizzana Morandi	4.020	77,32	51,99
Imola	69.274	204,96	337,99

Lizzano In Belvedere	2.356	85,56	27,54
Loiano	4.523	52,41	86,3
Malalbergo	8.899	53,83	165,32
Marzabotto	6.867	74,55	92,11
Medicina	16.854	159,1	105,93
Minerbio	8.736	43,05	202,93
Molinella	15.895	128	124,18
Monghidoro	3.887	48,2	80,64
Monterenzio	6.110	105,35	58
Monte San Pietro	10.975	74,65	147,02
Monteveglia	5.356	32,57	164,45
Monzuno	6.536	65	100,55
Mordano	4.724	21,53	219,41
Ozzano Dell'emilia	13.100	64,94	201,72
Pianoro	17.303	107,12	161,53
Pieve Di Cento	7.014	15,85	442,52
Porretta Terme	4.804	33,93	141,59
Sala Bolognese	8.314	45,18	184,02
San Benedetto Val Di Sambro	4.453	66,74	66,72
San Giorgio Di Piano	8.385	30,48	275,1
San Giovanni Persiceto	27.454	114,4	239,98
San Lazzaro Di Savena	31.691	44,7	708,97
San Pietro In Casale	11.936	65,81	181,37
Sant'agata Bolognese	7.400	34,78	212,77
Sasso Marconi	14.778	96,54	153,08
Savigno	2.806	54,83	51,18
Vergato	7.807	59,92	130,29
Zola Predosa	18.512	37,76	490,25
Totale	998.931	3.702,41	269,81

Quadro riepilogativo delle forme associative

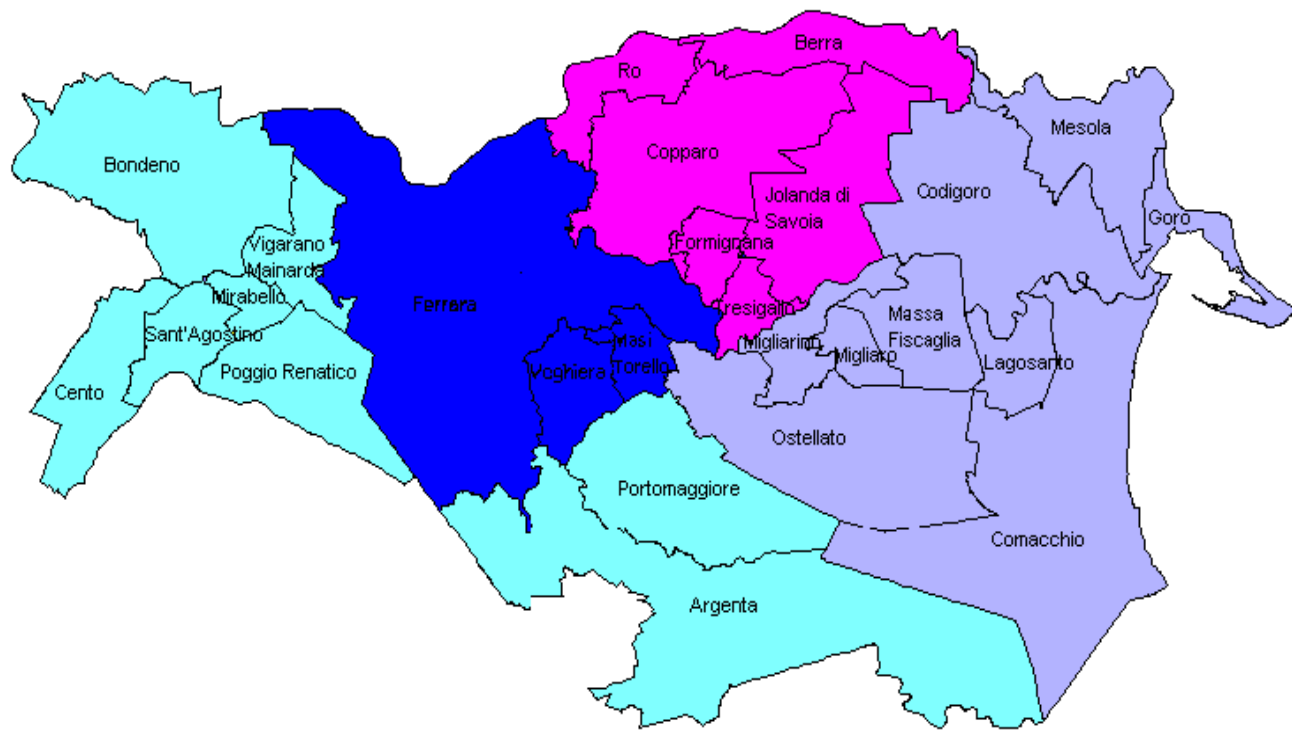
Ambiti associativi	Forma associativa	Evoluzione della forma associativa	Popolazione complessiva 1/1/2012	Sup. in Km ²	Abitanti per Km ²
Argelato, Bentivoglio, Castel Maggiore, Castello d'Argile, Galliera, Pieve di Cento, San Giorgio di Piano, San Pietro in Casale	Unione Reno-Galliera	L'Unione, costituita il 9/06/2008, a seguito della trasformazione dell'omonima Aic costituita con gli stessi Comuni	72.338	295,44	244,85
Anzola dell'Emilia, Calderara di Reno, Crevalcore, Sala Bolognese, San Giovanni in Persiceto, Sant'Agata Bolognese	Unione Terre d'Acqua	Costituita il 20 dicembre 2011 a seguito dello scioglimento della Associazione intercomunale omonima, costituita nel 2001	82.250	374,83	219,43
Borgo Tossignano, Casalfiumanese, Castel del Rio, Fontanelice, Castel Guelfo di Bologna, Castel San Pietro Terme, Dozza, Medicina, Mordano, Imola	Nuovo Circondario Imolese	Nato a seguito dell'art.23 della l.r.n.6/2004. Equiparato ad una Unione di Comuni ai sensi dell'art.15, comma 4', L.R. n.10/2008	132.637	787,06	168,52
Bazzano, Castello di Serravalle,	Unione Comuni Valle	Costituita nel giugno 2009 a	41.072	252,70	162,53

Crespellano, Monte San Pietro, Monteveglio, Savigno	del Samoggia	seguito della soppressione della Comunità montana Valle del Samoggia disposta con Decreto del Presidente della Giunta regionale n.45/2009 e conseguente trasformazione della stessa in Unione			
Loiano, Monghidoro, Montereenzio, Pianoro	Unione Savena-Idice	Costituita nel giugno 2009 a seguito della soppressione della Comunità montana Cinque Valli Bolognesi disposta con Decreto del Presidente della Giunta regionale n. 41 del 2009; l'insediamento del Consiglio dell'Unione non è ancora avvenuto ed è previsto entro il 31 ottobre 2009;	31.823	313,08	101,64
Baricella, Budrio,	Unione Terre	Costituita il	44.695	243,21	183,77

Granarolo dell'Emilia, Minerbio	di Pianura	28/01/2010 a seguito della soppressione dell'omonima Associazione intercomunale; i Comuni di Molinella e Malalbergo, prima in Associazione, non hanno aderito all'Unione			
Granaglione, Porretta Terme	Unione Granaglione-Porretta Terme	Costituita il 31/12/2009 ma priva dei requisiti previsti dall'art.14, co.4, della l.r. n.10/08	7.071	73,52	96,18
Camugnano, Castel d'Aiano, Castel di Casio, Gaggio Montano, Granaglione, Grizzana Morandi, Lizzano in Belvedere, Marzabotto, Porretta Terme, Vergato, Monzuno, San Benedetto Val di Sambro, Castiglione dei Pepoli	Nuova Comunità montana Appennino Bolognese	Ridelimitata, in continuità con la Comunità montana Alta e Media Valle del Reno, con Decreto del Presidente della Giunta regionale n.50/2009 che ha disposto l'inclusione nello stesso ambito territoriale dei	57.732	816,48	70,71

		Comuni di Monzuno, San Benedetto Val di Sambro, Castiglione dei Pepoli; la ridelimitazione avrà effetto contestualmente all'insediamento del Consiglio dell'Unione dei Comuni Valli Savena-Idice			
Castenaso, Ozzano dell'Emilia, San Lazzaro di Savena	Associazione Intercomunale Valle dell'Idice	Costituita nel 2001	59.252	145,38	407,57

PROVINCIA DI FERRARA



- Unione
- Associazione intercomunale

Provincia di Ferrara

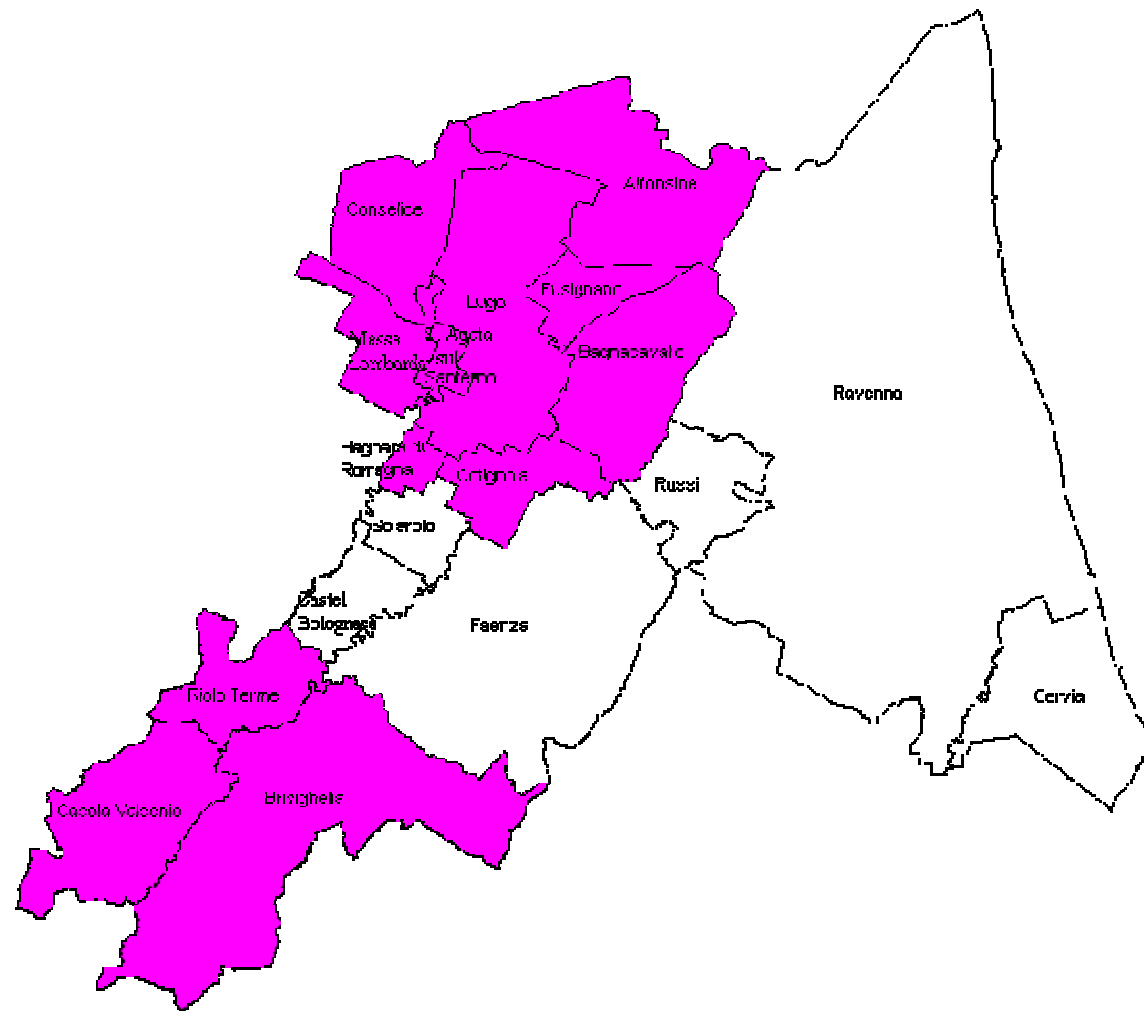
Comuni	Pop.resid. 1/1/2012	Sup. in Km2	Abitanti per Km2
Argenta	22.553	311,05	72,51
Berra	5.216	68,65	75,98
Bondeno	15.283	175,19	87,24
Cento	35.770	64,8	552,01
Codigoro	12.525	169,85	73,74
Comacchio	23.132	283,81	81,51
Copparo	17.163	157,04	109,29
Ferrara	135.444	404,36	334,96
Formignana	2.815	22,36	125,89
Jolanda di Savoia	3.047	108,03	28,21
Lagosanto	5.008	34,26	146,18
Masi Torello	2.381	22,95	103,75
Massa Fiscaglia	3.615	57,87	62,47
Mesola	7.133	84,28	84,63
Migliarino	3.721	35,37	105,2
Mirabello	3.527	16,11	218,93
Ostellato	6.487	173,73	37,34
Poggio Renatico	9.743	79,8	122,09
Portomaggiore	12.361	126,44	97,76
Ro	3.408	43,06	79,15
Sant'Agostino	7.152	35,21	203,12
Vigarano Mainarda	7.626	42,3	180,28
Voghiera	3.842	40,58	94,68
Tresigallo	4.582	20,82	220,08
Goro	3.911	31,42	124,47
Migliaro	2.241	22,48	99,69
Totale	359.686	2.631,82	136,67

Quadro riepilogativo delle forme associative

Ambiti associativi	Forma associativa	Evoluzione della forma associativa	Popolazione complessiva 1/1/2012	Sup. in Km2	Abitanti per Km2
Berra, Copparo, Formignana, Jolanda di Savoia, Ro, Tresigallo	Unione dei Comuni Terre e Fiumi	L'Unione costituita nel 1/12/2009 a seguito della trasformazione dell'Aic del Copparese costituita con gli stessi Comuni	36.231	419,96	86,27
Argenta, Portomaggiore	Associazione Intercomunale Argenta, Portomaggiore	Costituita nel 2000. E' stata ridelimitata nel 1/1/2006 con l'uscita di Masi Torello e nel 1/1/2007 con l'uscita di Voghiera	34.914	437,49	79,81
Codigoro, Comacchio, Goro, Lagosanto, Massa Fiscaglia, Mesola, Migliarino,	Associazione Intercomunale Basso Ferrarese	Costituita nel 2000. Nel 2003 è avvenuto l'allargamento ai comuni di Ostellato, Migliaro,	67.773	893,07	75,89

Migliaro, Ostellato		Migliarino, Massa Fiscaglia			
Bondeno, Cento, Mirabello, Poggio Renatico, Sant'Agostino, Vigarano Mainarda	Associazione Intercomunale Alto Ferrarese	Costituita nel 2002	79.101	413,41	191,34
Ferrara, Masi Torello, Voghiera	Associazione Intercomunale tra i Comuni di Ferrara, Masi Torello e Voghiera	Costituita nel 2007	141.667	467,89	302,78

PROVINCIA DI RAVENNA



Unioni

Provincia di Ravenna

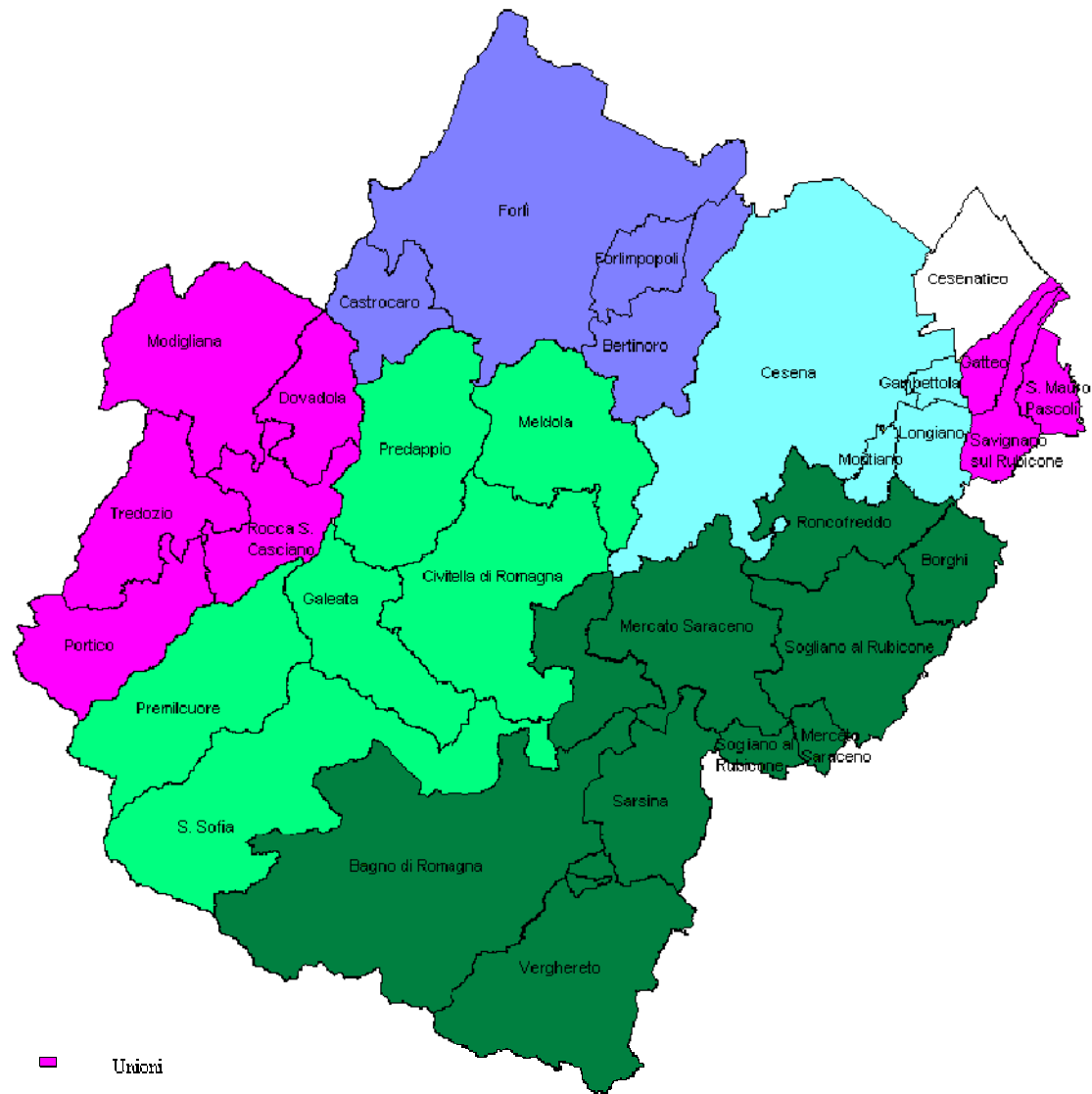
Comuni	Pop. resid. 1/1/2012	Sup. in Km ²	Abitanti per Km ²
Alfonsine	12.433	106,74	116,48
Bagnacavallo	16.850	79,52	211,9
Bagnara di Romagna	2.397	10,02	239,22
Brisighella	7.796	194,38	40,11
Casola Valsenio	2.748	84,4	32,56
Castel Bolognese	9.669	32,28	299,54
Cervia	29.187	82,19	355,12
Conselice	10.014	60,27	166,15
Cotignola	7.426	34,95	212,47
Faenza	58.618	215,72	271,73
Fusignano	8.405	24,6	341,67
Lugo	32.891	116,92	281,31
Massa Lombarda	10.772	37,2	289,57
Ravenna	159.672	652,89	244,56
Riolo Terme	5.843	44,55	131,16
Russi	12.367	46,12	268,15
Sant'Agata sul Santerno	2.861	9,49	301,48
Solarolo	4.515	26,25	172
Totale	394.464	1.858,49	212,25

Quadro riepilogativo delle forme associative

Ambiti associativi	Forma associativa	Evoluzione della forma associativa	Popolazione complessiva 1/1/2012	Sup. in Km ²	Abitanti per Km ²
Alfonsine, Bagnacavallo, Bagnara di Romagna, Conselice, Cotignola, Fusignano, Lugo, Massa Lombarda, Sant'Agata sul Santerno	Unione dei Comuni della Bassa Romagna	Costituita il 27/12/07 per trasformazione della precedente Associazione, senza il Comune di Russi	104.049	479,71	216,90
Brisighella, Casola Valsenio, Castel Bolognese, Faenza, Riolo Terme, Solarolo	Unione della Romagna Faentina	Costituita come Unione dei Comuni di Brisighella, Casola Valsenio e Riolo Terme nel giugno 2009 a seguito della soppressione della Comunità montana Appennino Faentino disposta con Decreto del Presidente della Giunta	89.189	597,58	149,25

		regionale n.45/2009, e conseguente trasformazione della stessa in Unione, ridelimitata con ingresso 3 nuovi Comuni con Atto costitutivo del 30/11/2011			
--	--	---	--	--	--

PROVINCIA DI FORLÌ-CESENA



- Unioni
- Comunità montane
- Associazioni intercomunali

Provincia di Forlì-Cesena

Comuni	Pop. resid. 1/1/2012	Sup. in km ²	Abitanti per Km ²
Bagno di Romagna	6.201	233,44	26,56
Bertinoro	11.193	56,89	196,75
Borghi	2.814	30,11	93,46
Castrocaro Terme e Terra del Sole	6.661	38,92	171,15
Cesena	97.484	249,47	390,76
Cesenatico	25.944	45,13	574,87
Civitella di Romagna	3.835	117,8	32,56
Dovadola	1.690	38,77	43,59
Forlì	118.968	228,19	521,36
Forlimpopoli	13.124	24,46	536,55
Galeata	2.554	63	40,54
Gambettola	10.645	7,58	1.404,35
Gatteo	9.107	14,15	643,6
Longiano	7.005	23,61	296,7
Meldola	10.245	78,84	129,95
Mercato Saraceno	7.076	99,75	70,94
Modigliana	4.801	101,25	47,42
Montiano	1.714	9,3	184,3
Portico e San Benedetto	782	60,57	12,91
Predappio	6.570	91,64	71,69
Premilcuore	806	98,75	8,16
Rocca San Casciano	2.013	50,19	40,11
Roncofreddo	3.385	51,72	65,45
San Mauro Pascoli	11.463	17,35	660,69
Santa Sofia	4.190	148,56	28,2
Sarsina	3.665	100,85	36,34
Savignano sul	17.823	23,16	769,56

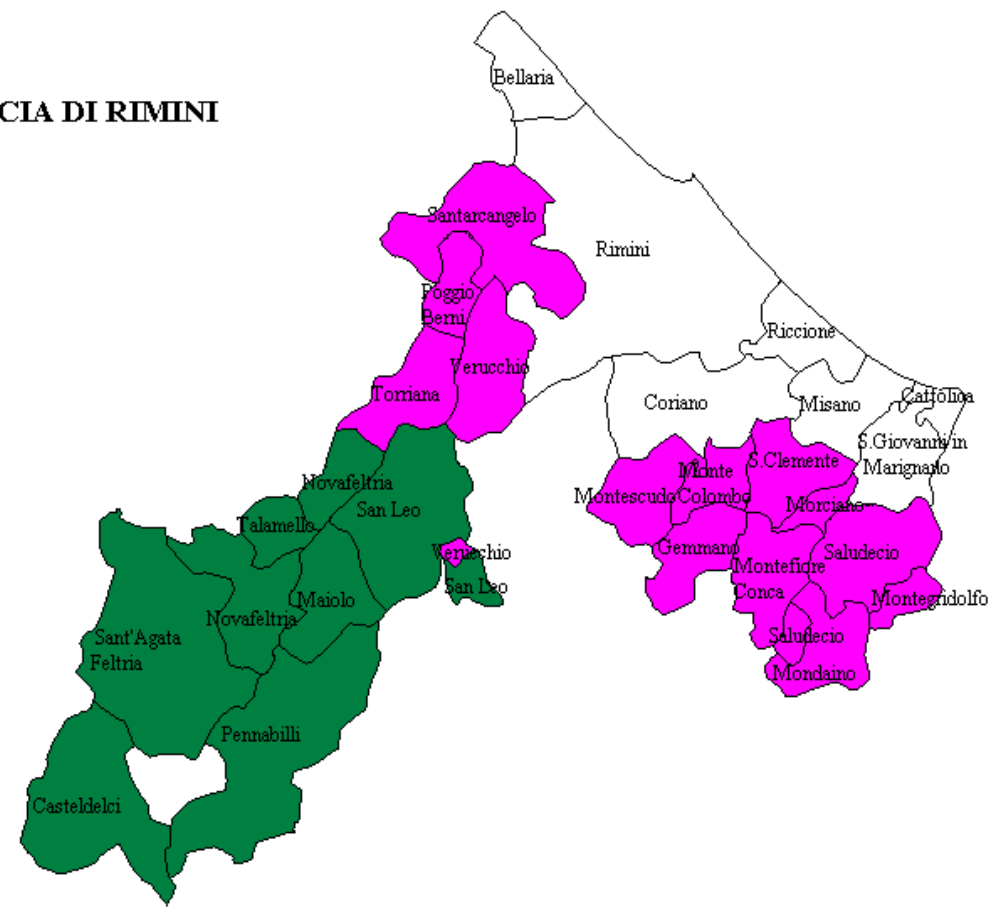
Rubicone			
Sogliano al			
Rubicone	3.325	93,36	35,61
Tredozio	1.278	62,31	20,51
Verghereto	1.971	117,68	16,75
Totale	398.332	2.376,80	167,59

Quadro riepilogativo delle forme associative

Ambiti associativi	Forma associativa	Evoluzione della forma associativa	Popolazione complessiva 1/1/2012	Sup. in Km ²	Abitanti per Km ²
Gatteo, San Mauro Pascoli, Savignano sul Rubicone	Unione Comuni del Rubicone	Costituita nel 2005	38.393	54,66	702,40
Dovadola, Modigliana, Portico e San Benedetto, Rocca San Casciano, Trezzano	Unione montana Acquacheta Romagna Toscana	Costituita nel giugno 2009 a seguito della soppressione della Comunità montana Acquacheta disposta con Decreto del Presidente della Giunta regionale n.56/2009 e conseguente trasformazione della stessa in Unione.	10.564	313,09	33,74
Bagno di Romagna, Borghi, Mercato Saraceno, Roncofreddo, Sarsina, Sogliano al Rubicone, Verghereto	Comunità montana Unione dei Comuni dell' Appennino Cesenate	Confermato con Decreto del Presidente della Giunta regionale n. 42 /2009 l'ambito territoriale esistente.	28.437	726,91	39,12
Civitella di Romagna, Galeata, Meldola, Predappio,	Nuova Comunità montana	Confermato con Decreto del Presidente della	28.200	598,59	47,11

Premilcuore, Santa Sofia	Appennino Forlivese	Giunta regionale n.39 /2009 l'ambito territoriale esistente.			
Cesena, Gambettola, Longiano, Montiano	Associazione Intercomunale Cesena, Gambettola, Longiano, Montiano	Costituita nel 2001. Ridelimitata nel 2002 con l'ingresso di Gambettola e Longiano	116.848	289,96	402,98
Bertinoro, Castrocaro Terme e Terra del Sole, Forlì, Forlimpopoli	Associazione Intercomunale Pianura Forlivese	Costituita nel 2002	149.946	348,46	430,31

PROVINCIA DI RIMINI



- Unioni
- Comunità montane

Provincia di Rimini

Comuni	Pop. resid. 1/1/2012	Sup. in Km ²	Abitanti per Km ²
Bellaria-Igea Marina	19.531	18,27	1.069,02
Cattolica	17.089	5,97	2.862,48
Coriano	10.262	46,79	219,32
Gemmano	1.174	19,17	61,24
Misano Adriatico	12.598	22,41	562,16
Mondaino	1.478	19,76	74,8
Monte Colombo	3.443	11,86	290,3
Montefiore Conca	2.253	22,39	100,63
Montegridolfo	1.036	6,78	152,8
Montescudo	3.357	19,9	168,69
Morciano di Romagna	7.058	5,46	1.292,67
Poggio Berni	3.411	11,78	289,56
Riccione	35.862	17,09	2.098,42
Rimini	144.545	134,49	1.074,76
Saludecio	3.091	33,98	90,97
San Clemente	5.403	20,71	260,89
San Giovanni Marignano	9.100	21,21	429,04
Santarcangelo di Romagna	21.548	45,13	477,47
Torriana	1.601	23,09	69,34
Verucchio	10.132	27,04	374,7
Casteldelci	444	49,21	9,02
Maiolo	845	24,4	34,63
Novafeltria	7.374	41,78	176,5
Pennabilli	3.006	69,66	43,15
San Leo	3.083	53,32	57,82
Sant'Agata Feltria	2.277	79,3	28,71
Talamello	1.069	10,53	101,52
Totale	332.070	861,48	385,46

Comuni con popolazione inferiore ai 10.000 abitanti che non aderiscono ad alcuna forma associativa: San Giovanni in Marignano

Quadro riepilogativo delle forme associative

Ambiti associativi	Forma associativa	Evoluzione della forma associativa	Popolazione complessiva 1/01/2012	Sup. in Km ²	Abitanti per Km ²
Gemmano, Mondaino, Monte Colombo, Montefiore Conca, Montegridolfo, Montescudo, Morciano di Romagna, Saludecio, San Clemente	Unione della Valconca	Già costituita nel 1996. Nel 2001 sono subentrati i comuni di Montegridolfo, Mondaino, Monte Colombo, Montescudo, Saludecio	27.126	160,01	169,53
Poggio Berni, Santarcangelo di Romagna, Torriana, Verucchio	Unione Valle del Marecchia	Costituita nel maggio 2009 a seguito della soppressione della Comunità montana Valle del Marecchia disposta con Decreto del Presidente della Giunta regionale n.43/2009 e conseguente trasformazione della stessa in Unione	36.101	107,04	337,27

Casteldelci, Maiolo, Novafeltria, Pennabilli, San Leo, Sant'Agata Feltria, Talamello	Comunità montana Alta Valmarecchia	Comuni aggregati alla Regione Emilia Romagna dal 15 agosto 2009, a seguito delle L.117/2009, che ne ha disposto il distacco dalla regione Marche alla regione Emilia Romagna nell'ambito della Provincia di Rimini. Ente da assoggettare a riordino.	18.133	328,20	55,25
---	--	---	--------	--------	-------