

Parte seconda - N. 259

Anno 47

18 ottobre 2016

N. 311

Sommario

ATTI E COMUNICAZIONI DI ENTI LOCALI

COMUNE DI ANZOLA DELL'EMILIA (BOLOGNA) Conferma Pianta Organica delle Farmacie del Comune di Anzola dell'Emilia	3
COMUNE DI BAGNO DI ROMAGNA (FORLÌ-CESENA) Revisione della Pianta Organica delle farmacie rurali del comune di Bagno di Romagna -Approvazione	6
COMUNE DI BARDI (PARMA) Conferma Pianta organica delle farmacie di Bardi	13
COMUNE DI BARICELLA (BOLOGNA) Approvazione della pianta organica delle farmacie - Anno 2016	17
COMUNE DI BORGHİ (FORLÌ-CESENA) Revisione Pianta organica farmacie Comune di Borghi	21
COMUNE DI CADEO (PIACENZA) Revisione Pianta Organica delle farmacie ai sensi dell'art. 4 della L.R. n.2/2016. Approvazione	21
COMUNE DI CAMPOGALLIANO (MODENA) Deliberazione della Giunta comunale n. 81 del 5/10/2016 - Adozione della Pianta Organica delle Farmacie nel territorio comunale	24
COMUNE DI CAVEZZO (MODENA) Approvazione della Pianta Organica delle Farmacie del Comune di Cavezzo anno 2016 (L.R.n.2 del 3/3/2016)	24
COMUNE DI CAVRIAGO (REGGIO EMILIA) Approvazione della prima revisione della pianta organica delle farmacie	27
COMUNE DI CESENATICO (FORLÌ-CESENA) Prima revisione della pianta organica delle farmacie ai sensi dell'art. 20, comma 1, L.R. 2/16	28
COMUNE DI COMPIANO (PARMA) L.R. 2/2016. Conferma Pianta Organica farmacie ubicate nel territorio del Comune di Compiano	32
COMUNE DI FABBRICO (REGGIO EMILIA) Legge Regionale n. 2 del 03/03/2016 "Norme regionali in materia di organizzazione degli esercizi farmaceutici e di prenotazioni specialistiche ambulatoriali". Conferma della pianta organica delle farmacie del Comune di Fabbrico	34

COMUNE DI FERRARA Revisione Pianta organica delle farmacie site sul territorio del Comune di Ferrara anno 2016	38
COMUNE DI FERRIERE (PIACENZA) L.R. 2/2016 - Conferma in sede di revisione della Pianta organica delle Farmacie del comune di Ferriere anno 2016 - Deliberazione Giunta Comunale n. 102 del 24/9/2016	38
COMUNE DI FONTEVIVO (PARMA) Avviso di approvazione della Pianta organica delle farmacie presenti sul territorio del Comune di Fontevivo - Deliberazione di Giunta comunale n. 115 del 3/10/2016	38
COMUNE DI GATTATICO (REGGIO EMILIA) Conferma della pianta organica delle farmacie - Anno 2016	42
COMUNE DI GUALTIERI (REGGIO EMILIA) Esercizi farmaceutici - Approvazione Pianta organica anno 2016	43
COMUNE DI LUGAGNANO VAL D'ARDA (PIACENZA) Conferma pianta organica farmacie Comune di Lugagnano Val d'Arda	48
COMUNE DI MIRABELLO (FERRARA) L.R. n. 2 del 3/3/2016 - Conferma Pianta Organica delle Farmacie del territorio del Comune di Mirabello - Anno 2016	54
COMUNE DI MODENA Delibera Giunta comunale n. 495 del 4/10/2016 - Approvazione revisione della pianta organica e istituzione di una nuova sede farmaceutica	57
COMUNE DI MONGHIDORO (BOLOGNA) Conferma Pianta organica farmacie L.R. 3 marzo 2016, n. 2: Comune di Monghidoro	74
COMUNE DI MONTECCHIO EMILIA (REGGIO EMILIA) Conferma della Pianta Organica delle farmacie del Comune di Montecchio Emilia ai sensi della L.R. 2/2016	77
COMUNE DI MONTECHIARUGOLO (PARMA) Adozione pianta organica farmacie del Comune di Montechiarugolo	80
COMUNE DI MONTIANO (FORLÌ-CESENA) L.R. 3 marzo 2016, n. 2. Approvazione pianta organica delle farmacie anno 2016	85

COMUNE DI PARMA		COMUNE DI VARSÌ (PARMA)	
Adozione pianta organica delle farmacie del Comune di Parma per l'anno 2016	<i>85</i>	Approvazione della pianta organica delle farmacie	<i>194</i>
COMUNE DI RICCIONE (RIMINI)		COMUNE DI VERGHERETO (FORLÌ-CESENA)	
Pianta organica delle farmacie anno 2016 - Approvazione	<i>116</i>	Pianta organica Farmacie Comune di Verghereto	<i>196</i>
COMUNE DI RIMINI		COMUNE DI VEZZANO SUL CROSTOLO (REGGIO EMILIA)	
Approvazione Pianta Organica delle Farmacie	<i>124</i>	Conferma Pianta organica farmacie	<i>200</i>
COMUNE DI RIVERGARÒ (PIACENZA)		COMUNE DI VIANO (REGGIO EMILIA)	
Conferma della Pianta organica delle farmacie del territorio comunale	<i>170</i>	Pianta organica delle farmacie anno 2016	<i>202</i>
COMUNE DI RONCOFREDDO (FORLÌ-CESENA)		NUOVO CIRCONDARIO IMOLESE (BOLOGNA)	
Avviso conferma Pianta organica farmacie	<i>174</i>	Comune di Borgo Tossignano - Conferma della Pianta organica delle farmacie del territorio comunale anno 2016 - Adozione	<i>206</i>
COMUNE DI SAN CLEMENTE (RIMINI)		NUOVO CIRCONDARIO IMOLESE (BOLOGNA)	
Adozione nuova pianta organica Farmacie - Comune di San Clemente	<i>176</i>	Comune di Casalfiumanese (BO) Revisione della Pianta organica delle farmacie del territorio comunale anno 2016 - Adozione	<i>206</i>
COMUNE DI SANT'AGATA BOLOGNESE (BOLOGNA)		NUOVO CIRCONDARIO IMOLESE (BOLOGNA)	
Approvazione della Pianta organica degli esercizi farmaceutici e di prenotazioni specialistiche ambulatoriali ai sensi dell'articolo 4 delle Legge Regionale n.2 del 3/3/2016	<i>179</i>	Comune di Castel Guelfo di Bologna (BO) Conferma della Pianta organica delle farmacie del territorio comunale anno 2016 - Adozione	<i>207</i>
COMUNE DI SANT'ILARIO D'ENZA (REGGIO EMILIA)		NUOVO CIRCONDARIO IMOLESE (BOLOGNA)	
Pianta Organica farmacie anno 2016	<i>179</i>	Comune di Fontanelice (BO) Conferma della pianta organica delle farmacie del territorio comunale anno 2016 - Adozione	<i>207</i>
COMUNE DI SARSINA (FORLÌ-CESENA)		NUOVO CIRCONDARIO IMOLESE (BOLOGNA)	
Adozione nuova Pianta Organica delle Farmacie del Comune di Sarsina	<i>185</i>	Comune di Mordano (BO) Conferma della pianta organica delle farmacie del territorio comunale anno 2016 - Adozione	<i>208</i>
COMUNE DI SISSA TRECASALI (PARMA)		UNIONE DEI COMUNI BASSA VAL D'ARDA FIUME PO (PIACENZA)	
Pianta Organica farmacie anno 2016	<i>188</i>	L.R. n. 2/2016 - Pianta Organica delle Farmacie dei Comuni dell'Unione "Bassa Val d'Arda Fiume Po"	<i>208</i>
COMUNE DI SOLIGNANO (PARMA)			
Farmacie – Approvazione Pianta Organica anno 2016	<i>193</i>		
COMUNE DI TORNOLO (PARMA)			
LR 2/2016. Conferma pianta organica farmacie ubicate nel territorio del Comune di Tornolo -Delibera della Giunta Comunale n. 37 del 7/10/2016	<i>194</i>		

COMUNE DI ANZOLA DELL'EMILIA (BOLOGNA)

COMUNICATO

Conferma Pianta Organica delle Farmacie del Comune di Anzola dell'Emilia

Il Comune di Anzola dell'Emilia (BO) informa che, in applicazione della Legge Regionale Emilia-Romagna n. 2 del 3/3/2016, con deliberazione della Giunta Comunale n. 126 del 9/9/2016

si è provveduto a confermare l'attuale Pianta Organica delle Farmacie e ad approvare la scheda "Pianta Organica delle Farmacie del Comune di Anzola dell'Emilia", che si allega con cartografia.

Gli atti sono disponibili sul sito istituzionale del Comune di Anzola dell'Emilia: www.comune.anzoladell'emilia.bo.it

Il Direttore dell'Area

Aldo Ansaloni

COMUNE DI ANZOLA DELL'EMILIA (BO)**Estratto deliberazione di Giunta Comunale n. 126 del 09.09.2016**

PIANTA ORGANICA DELLE FARMACIE DEL COMUNE DI ANZOLA DELL'EMILIA (BO)
con popolazione di **nr. 12.265** abitanti (dati ISTAT al 01.01.2015) e con **nr. 3 sedi** farmaceutiche (totale)
Azienda USL di BOLOGNA - Distretto PIANURA OVEST
è stabilita come segue:

SEDE FARMACEUTICA NR. 1 URBANA
ISTITUITA CON CRITERIO: DEMOGRAFICO
STATO:

- aperta : PRIVATA

Ubicata NEL CAPOLUOGO

In VIA EMILIA Numero civico 85

Denominata BARBOLINI

Cod. identificativo 37 001 113

Della quale è titolare: D.ssa Maria Luisa Barbolini

Avente la seguente sede territoriale:

Via Goldoni (lato est); sottopasso linea ferroviaria e SS9; Via Mazzoni (lato nord e est); Via Garibaldi (lato est); Via Alvisi (a sinistra - lato nord); Via Magenta (lato est); Via Persiceto (a destra – lato sud); confine con Comune di Sala Bolognese; confine con Comune Calderara di Reno; confine con Comune di Zola Predosa; confine con Comune di Valsamoggia (loc. Crespellano); Via lunga (lato est); Via Emilia (destra lato sud); Via Goldoni (lato est);

SEDE FARMACEUTICA NR. 2 URBANA
ISTITUITA CON CRITERIO: DEMOGRAFICO
STATO:

- aperta : PRIVATA

Ubicata NEL CAPOLUOGO

In VIA GOLDONI Numero civico 24/A

Denominata NUOVA FARMACIA CENTRALE DI MINGARDI D.SSA CAMILLA

Cod. identificativo 37 001 220

Della quale è titolare: D.ssa CAMILLA MINGARDI

Avente la seguente sede territoriale:

Via Goldoni (lato ovest); sottopasso linea ferroviaria e Ss9; Via Mazzoni (lato sud e ovest); Via Garibaldi (lato ovest); Via Alvisi (a sinistra - lato sud); Via Magenta (lato ovest); Via Persiceto (a destra – lato nord); confine con Comune di Sala Bolognese; confine con Comune di San Giovanni in Persiceto; Via Stradellazzo, tracciato ferroviario lato sud, Torrente Marciapesce, Via Emilia lato nord; confine con Comune di Valsamoggia (Loc. Crespellano); Via Ponte Asse; Via Lunga (lato ovest); Via Emilia (destra lato nord); Via Goldoni (Lato Ovest);

SEDE FARMACEUTICA NR. 3 RURALE
ISTITUITA CON CRITERIO: DEMOGRAFICO
STATO:

- assegnata in attesa di apertura da parte di privato

Ubicata NELLA FRAZIONE DI PONTE SAMOGGIA

In _____ Numero civico _____

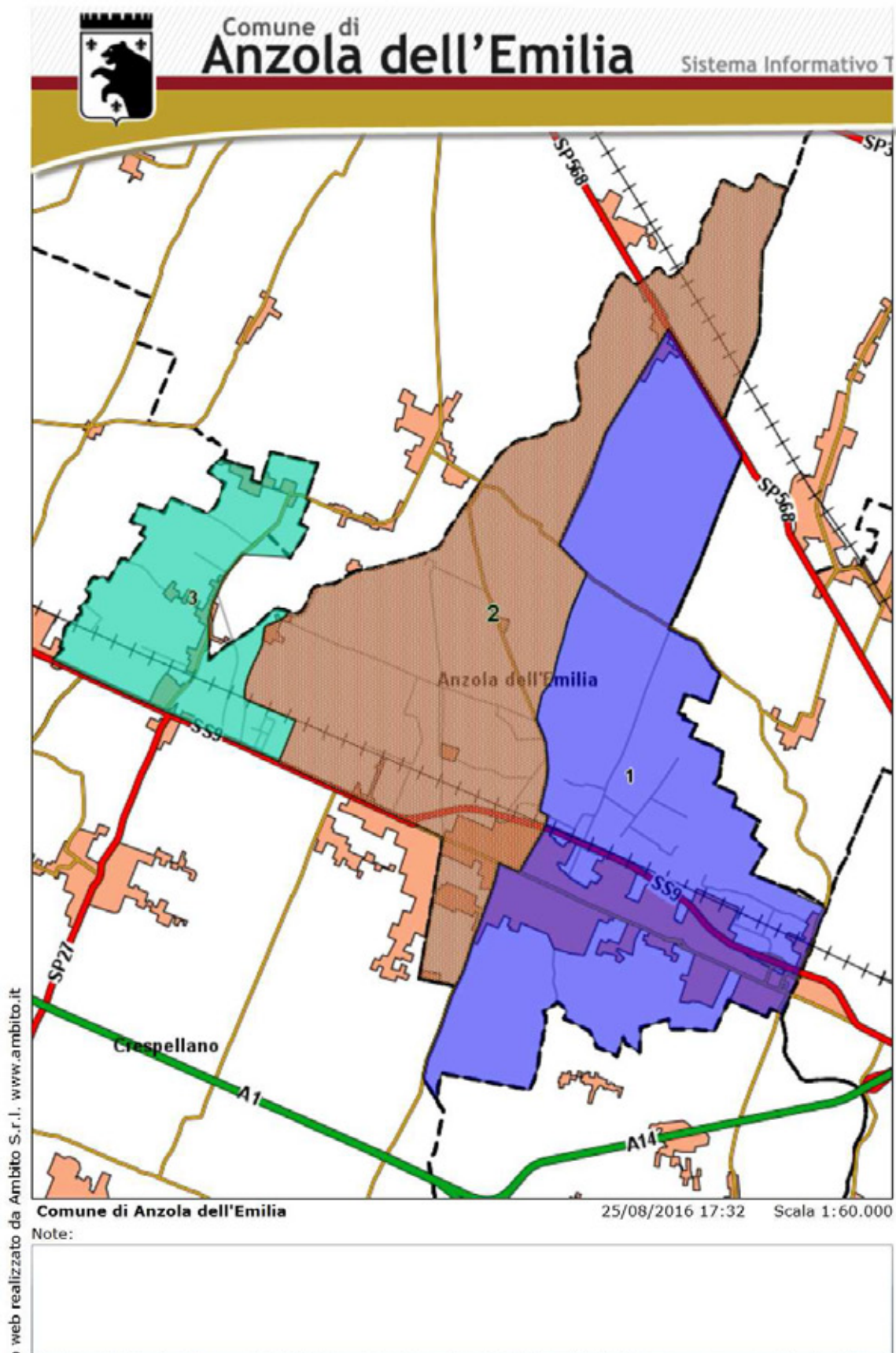
Denominata _____

Cod. identificativo 37 001 363

Della quale è titolare: _____

Avente la seguente sede territoriale:

S.S. Emilia (Lato Nord al confine con Comune di Valsamoggia); Torrente Marciapesce, tracciato ferroviario lato nord, Via Stradellazzo, confine comunale con San Giovanni in Persiceto; confine comunale ovest (con Castelfranco Emilia); confine nord S.S. Emilia (lato nord al confine con Comune di Valsamoggia).



COMUNE DI BAGNO DI ROMAGNA (FORLÌ-CESENA)

COMUNICATO

Revisione della Pianta Organica delle farmacie rurali del comune di Bagno di Romagna -Approvazione

Il Responsabile del Settore Affari Generali comunica che con deliberazione di Giunta Comunale n. 136 del 10/8/2016, esecutiva, è stata approvata la revisione della pianta organica delle

farmacie presenti sul territorio comunale e confermato l'attuale assetto delle due sedi farmaceutiche definite "rurali", ovvero la sede n. 1 in Via Manin n. 84 - Bagno di Romagna e la sede n. 2 in Via C. Battisti n. 45 - San Piero in Bagno, meglio individuate nelle schede allegate sotto la lettera "A" alla deliberazione citata unitamente alle rappresentazioni cartografiche delle rispettive aree di competenza, allegate sotto la lettera "B".

Il Responsabile del Settore

Paolo Di Maggio

ALLEGATO "A" ALLA DELIBERAZIONE G.C. N. 136 DEL 10/08/2016
IL VICE SEGRETARIO DR. PAOLO DI MAGGIO

SCHEMA PER PIANTA ORGANICA

LA PIANTA ORGANICA DELLE FARMACIE DEL COMUNE DI
BAGNO DI ROMAGNA

con popolazione di nr. 6.085 abitanti (dati ISTAT al 1/1/2015) e con nr. 2 sedi farmaceutiche (totale)
Azienda USL della Romagna Distretto di Cesena
è stabilita come segue:

SEDE FARMACEUTICA NR. 1 RURALE
ISTITUITA CON CRITERIO: DEMOGRAFICO
STATO:

- ⤴ APERTA: PRIVATA
- ⤴ vacante
- ⤴ di nuova istituzione
- ⤴ assegnata in attesa di apertura da parte di privato
- ⤴ prelazionata dal Comune in attesa di apertura

Ubicata NEL CAPOLUOGO: BAGNO DI ROMAGNA

In Via D. Manin Numero civico 84

Denominata Farmacia: "Farmacia Brandi"

Cod. identificativo 40001001

Della quale è titolare: dott.ssa Matteassi Paola

Avente la seguente sede territoriale:

LINEA RETTA IMMAGINARIA CHE, PASSANDO SULLA CIMA DEL MONTE COMERO E SUL PONTE DI LARCIANO, RAGGIUNGE IL CONFINE CON IL COMUNE DI VERGHERETO DA UN LATO, ED IL CONFINE CON IL COMUNE DI SANTA SOFIA DALL'ALTRO LATO. CONFINI CON I COMUNI DI SANTA SOFIA, PRATOVECCHIO, POPPI E VERGHERETO FINO AD INCONTRARE LA LINEA IMMAGINARIA SOPRA DESCRITTA.

SCHEMA PER PIANTA ORGANICA

LA PIANTA ORGANICA DELLE FARMACIE DEL COMUNE DI
BAGNO DI ROMAGNA

con popolazione di nr. 6.085 abitanti (dati ISTAT al 1/1/2015) e con nr. 2 sedi farmaceutiche (totale)

Azienda USL della Romagna Distretto di Cesena

è stabilita come segue:

SEDE FARMACEUTICA NR. 2 RURALE
ISTITUITA CON CRITERIO: TOPOGRATICO
STATO:

- ⤴ aperta : PRIVATA
- ⤴ vacante
- ⤴ di nuova istituzione
- ⤴ assegnata in attesa di apertura da parte di privato
- ⤴ prelazionata dal Comune in attesa di apertura

Ubicata NELLA FRAZIONE: S. PIERO IN BAGNO

In Via C. Battisti Numero civico 45

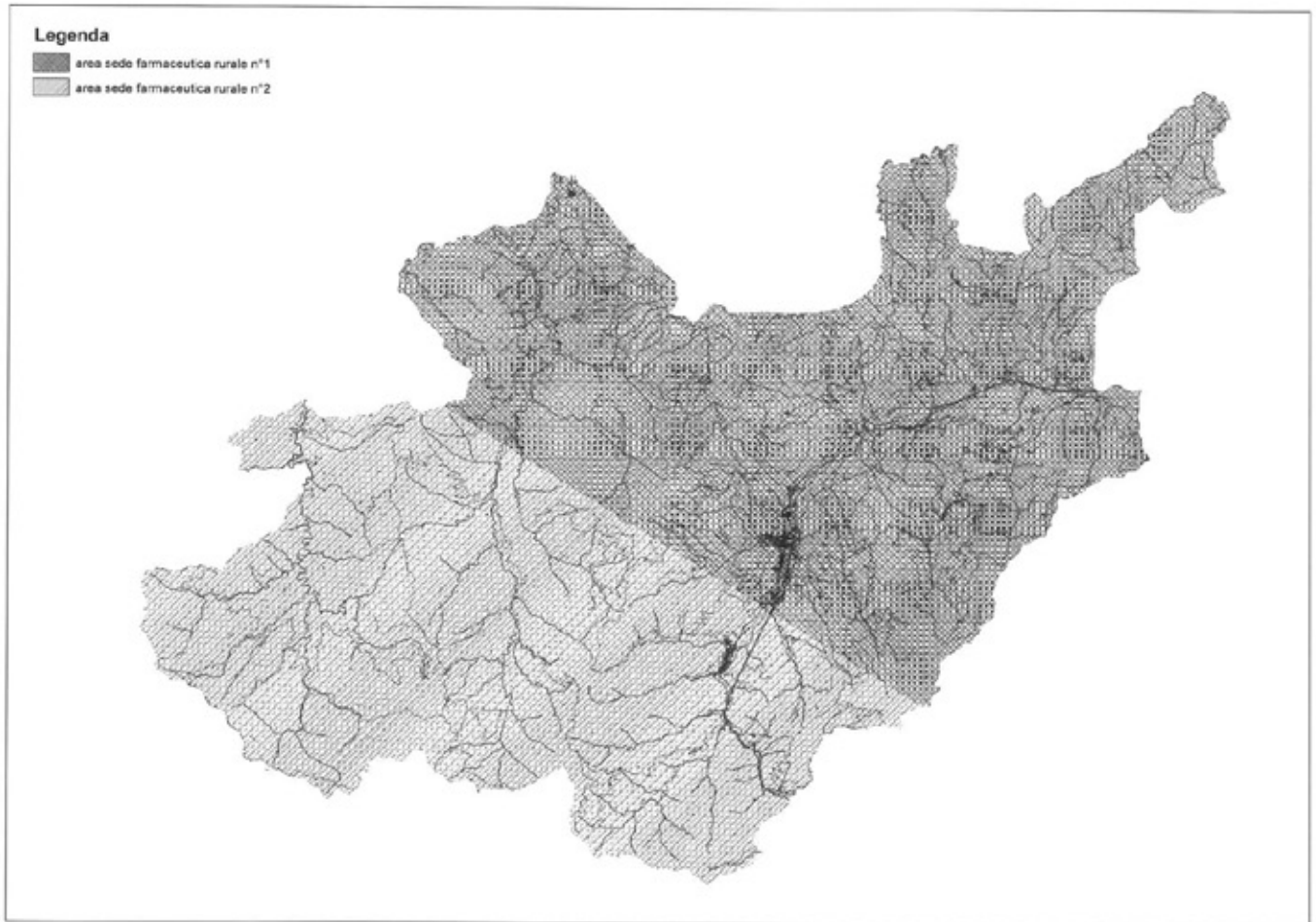
Denominata Farmacia: "Farmacia Camagni del dr. Tommaso Camagni"


Cod. identificativo 40001002

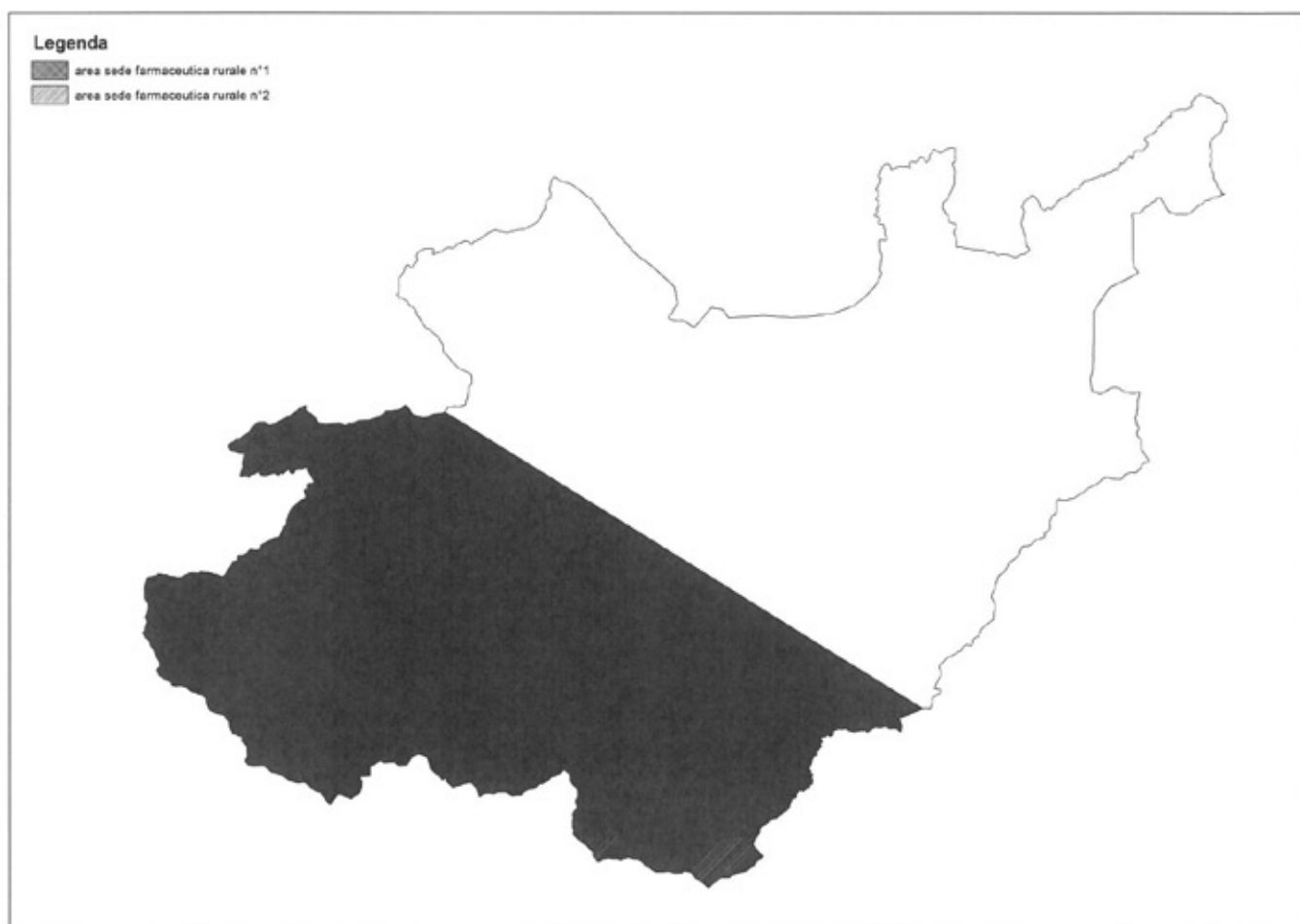
Della quale è titolare: dott. Camagni Tommaso Antonio Carlo

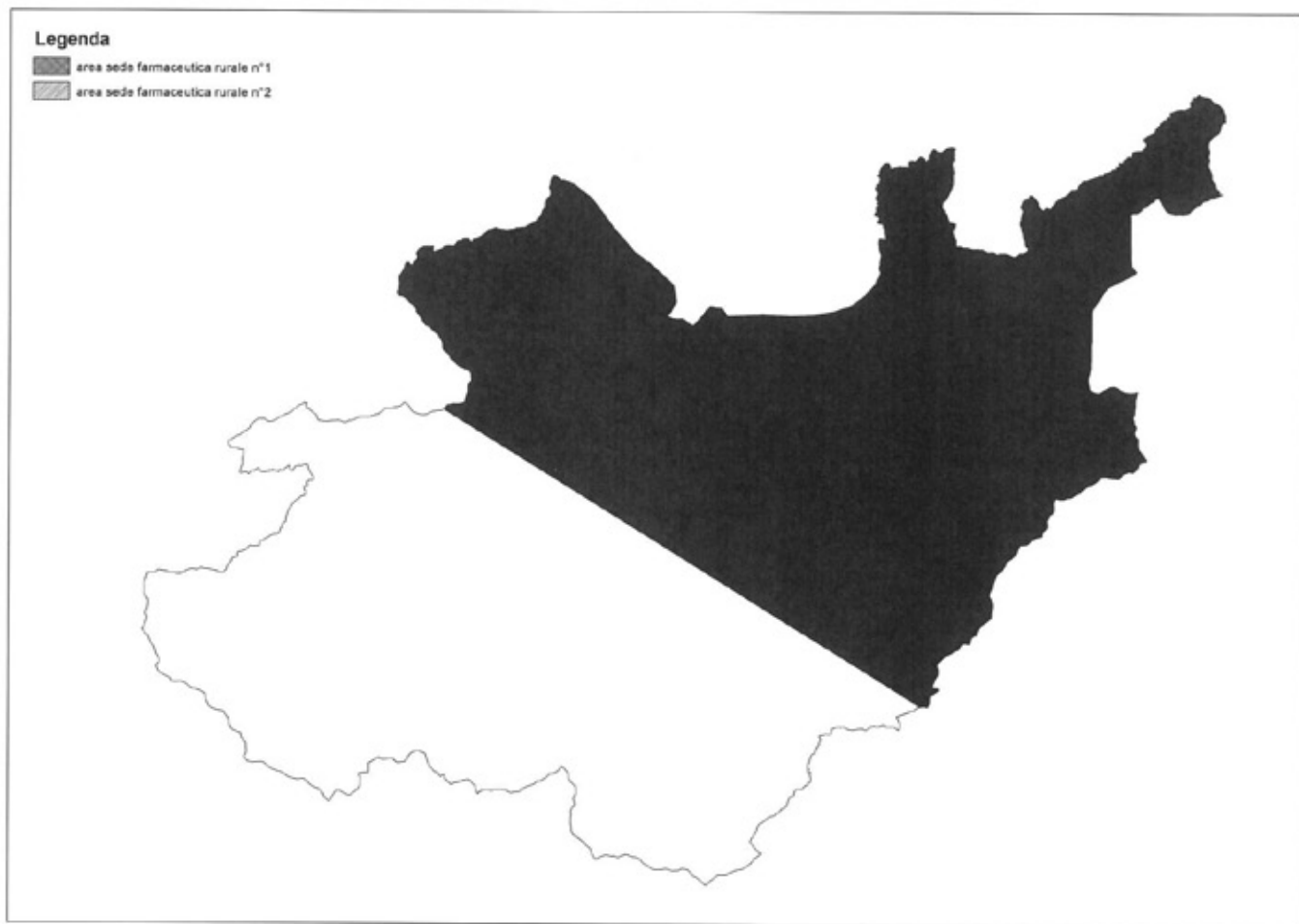
Avente la seguente sede territoriale:

LINEA RETTA IMMAGINARIA CHE, PASSANDO SULLA CIMA DEL MONTE COMERO E SUL PONTE DI LARCIANO, RAGGIUNGE IL CONFINE CON IL COMUNE DI VERGHERETO DA UN LATO, ED IL CONFINE CON IL COMUNE DI SANTA SOFIA DALL'ALTRO LATO. CONFINI CON I COMUNI DI SANTA SOFIA, CIVITELLA DI ROMAGNA, MERCATO SARACENO, SARSINA E VERGHERETO FINO AD INCONTRARE LA LINEA RETTA IMMAGINARIA SOPRA DESCRITTA.









COMUNE DI BARDI (PARMA)

COMUNICATO

Conferma Pianta organica delle farmacie di Bardi

La Giunta Comunale di Bardi con proprio atto deliberativo n. 60 del 17/9/2016 ha confermato l'attuale Pianta organica

delle farmacie.

La deliberazione è stata pubblicata all'Albo del Comune e sul sito istituzionale www.comune.bardi.pr.it

Si allega schema per pianta organica e cartografia.

Il Sindaco

Valentina Pontremoli

SCHEMA PER PIANTA ORGANICA

LA PIANTA ORGANICA DELLE FARMACIE DEL COMUNE DI BARDI

con popolazione di nr. 2.252 abitanti (dati ISTAT al 1/1/2015) e con nr. 2 sedi farmaceutiche (totale)

Azienda USL di PARMA Distretto di VALLI TARO E CENO

è stabilita come segue:

SEDE FARMACEUTICA NR. 1 RURALE

ISTITUITA CON CRITERIO: DEMOGRAFICO

STATO:

•aperta : PRIVATA

Ubicata NEL CAPOLUOGO

In VIA PIETRO CELLA Numero civico 25

Denominata: Farmacia S. GIOVANNI delle Dott.sse Rita e Donatella Surace s.n.c

Cod. identificativo: 34002026

Della quale è titolare: Farmacia S. GIOVANNI delle Dott.sse Rita e Donatella Surace s.n.c

Avente la seguente sede territoriale: CONFINI CON IL COMUNE DI MORFASSO, STRADA PROVINCIALE N. 359 DI SALSOMAGGIORE E BARDI, VIA VITTORIO VENETO, PIAZZA VITTORIA, VIA PIETRO CELLA, VIA ARANDORA STAR, STRADA PROVINCIALE N. 359 FINO AL CONFINE CON IL COMUNE DI BEDONIA; CONFINI CON I COMUNI DI BEDONIA, COMPIANO, BORGO VAL DI TARO, VALMOZZOLA, VARSÌ, BORE E MORFASSO FINO AD INCONTRARE LA STRADA PROVINCIALE N. 359 DI SALSOMAGGIORE E BARDI.



SCHEMA PER PIANTA ORGANICA

LA PIANTA ORGANICA DELLE FARMACIE DEL COMUNE DI BARDI

con popolazione di nr. 2.252 abitanti (dati ISTAT al 1/1/2015) e con nr. 2 sedi farmaceutiche (totale)

Azienda USL di PARMA Distretto di VALLI TARO E CENO

è stabilita come segue:

SEDE FARMACEUTICA NR. 2 RURALE

ISTITUITA CON CRITERIO: DEMOGRAFICO

STATO:

•aperta : PRIVATA

Ubicata NEL CAPOLUOGO

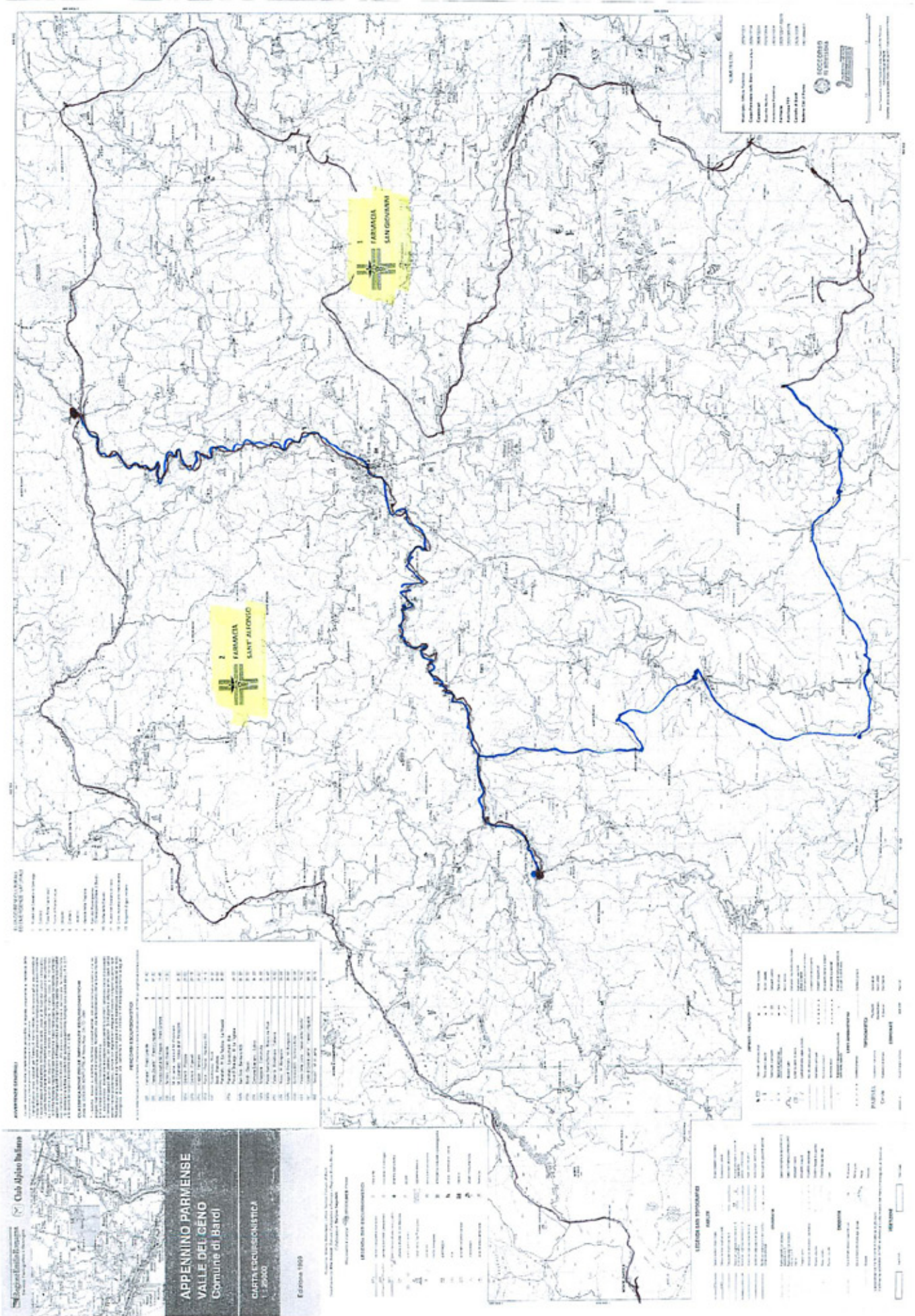
In VIA ROMA Numero civico 12

Denominata Farmacia SANT'ALFONSO

Cod. identificativo: 34002082

Della quale è titolare: DR. LOMBARDO FABRIZIO MARIA

Avente la seguente sede territoriale: CONFINI CON IL COMUNE DI MORFASSO, STRADA PROVINCIALE N. 359 DI SALSOMAGGIORE TERME E BARDI, VIA VITTORIO VENETO, PIAZZA VITTORIA, VIA PIETRO CELLA, VIA ARANDORA STAR, STRADA PROVINCIALE N. 359 FINO AL CONFINE CON IL COMUNE DI BEDONIA; CONFINI CON I COMUNI DI BEDONIA, CONFINI CON I COMUNI DI FERRIERE, FARINI D'OLMO E MORFASSO FINO A RAGGIUNGERE LA STRADA PROVINCIALE N. 359.



COMUNE DI BARICELLA (BOLOGNA)

COMUNICATO

Approvazione della pianta organica delle farmacie - Anno 2016

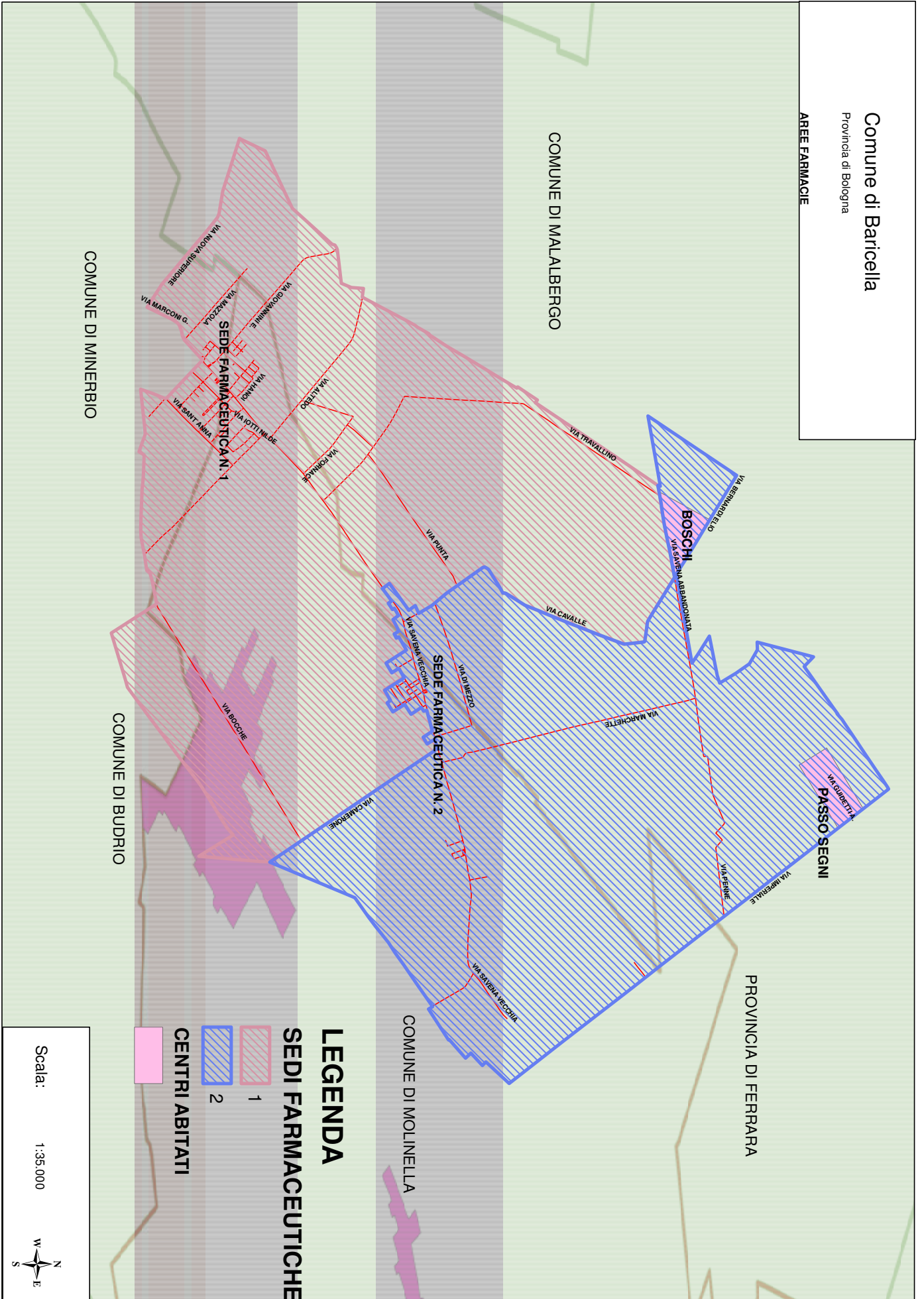
Il Comune di Baricella (BO) informa che, in applicazione della L.R. Emilia-romagna n. 2 del 3/3/2016, con deliberazione

di Giunta comunale n. 52 del 17/9/2016 si è provveduto ad approvare la nuova Pianta Organica delle farmacie del Comune di Baricella che si allega.

Gli atti sono disponibili sul sito istituzionale del Comune di Baricella: www.comune.baricella.bo.it

Il Responsabile del II Settore
Tiziana Sicilia

Comune di Baricella
 Provincia di Bologna
AREE FARMACIE



LEGENDA
SEDI FARMACEUTICHE

- 1
 - 2
- CENTRI ABITATI**

Scala: 1:35.000





II SETTORE
Governo e Sviluppo del Territorio



ALLEGATO B - Schede descrittive delle zone interessate

LA PIANTA ORGANICA DELLE FARMACIE DEL COMUNE DI BARICELLA

con popolazione di nr. 6.931_abitanti (dati ISTAT al 1/1/2015)

con nr. 2 sedi farmaceutiche (totale)

Azienda USL di Bologna Distretto Pianura Est

è stabilita come segue:

SEDE FARMACEUTICA NR. 1 URBANA

ISTITUITA CON CRITERIO: DEMOGRAFICO

STATO: APERTA PUBBLICA

Ubicata NEL CAPOLUOGO

In VIA ROMA Numero civico 74

Denominata Farmacia : **FARMACIA COMUNALE**

Cod. identificativo 37 003 115

Della quale è titolare: : COMUNE DI BARICELLA

Avente la seguente sede territoriale:

perimetro: è delimitato dai confini del Comune di Malalbergo, del Comune di Minerbio, del Comune di Budrio e del Comune di Molinella, in questo caso delimitato dalla via Camerone lato civici pari, via Savena Vecchia - corrispondente alla S.P. . 5 San Donato - fino ai civici nn 169 e 146, via Cavalle solo civici dispari dal 9, proseguendo sulla via Savena Abbandonata lato civici pari, dall'incrocio con la via Cavalle fino al confine con il territorio del Comune di Malalbergo.



II SETTORE
Governo e Sviluppo del Territorio



SEDE FARMACEUTICA NR. 2 RURALE

ISTITUITA CON CRITERIO: DEMOGRAFICO

STATO: **assegnata in attesa di apertura da parte di privato**

Ubicata =====

In VIA =====

Denominata Farmacia : =====

Cod. identificativo 37 003 356

Della quale è titolare: : =====

Avente la seguente sede territoriale:

perimetro : è delimitato dal confine con il Comune di Malalbergo, con la Provincia di Ferrara, con il Comune di Molinella, dalla via Camerone lato civici dispari, delimitato inoltre dal perimetro del centro abitato della frazione San Gabriele lungo la S.P. n. 5 San donato corrispondente alla via comunale Savena Vecchia a partire dai civici nn 171 e 148, comprende anche via Cavalle civici dispari fino al n 7 e tutti i numeri pari, proseguendo sulla medesima fino all'incrocio con via Savena Abbandonata lato civici dispari, dall'incrocio con la via Cavalle fino al confine con il territorio del Comune di Malalbergo.

COMUNE DI BORGHI (FORLÌ-CESENA)

COMUNICATO

Revisione Pianta organica farmacie Comune di Borghi

Si informa che con deliberazione di G.C. n. 54 del 13/9/2016 è stata adottata la nuova pianta organica delle farmacie come segue:

SEDE FARMACEUTICA N. 1 - RURALE

ISTITUITA CON IL CRITERIO DEMOGRAFICO

APERTA-PRIVATA

UBICATA NELLA FRAZIONE LO STRADONE VIA BUOZZI N. 18

DENOMINAZIONE: FARMACIA SCARPELLINI

TITOLARE: DOTT. ANDREA SCARPELLINI

CODICE IDENTIFICATIVO: 40004-007

Ubicata in località Lo Stradone ai confini con i Comuni di Santarcangelo di Romagna e Poggio Torriana. Serve sostanzialmente

il territorio del Comune di Borghi delle frazioni de Lo Stradone, Masrola, Gorolo e San Giovanni in Galilea e le aree rurali lungo la prov.le Sp. 13 Uso e versante collinare verso valle dell'Uso.

SEDE FARMACEUTICA N. 2 - RURALE

ISTITUITA CON IL CRITERIO TOPOGRAFICO

APERTA-PRIVATA

UBICATA IN BORGHI CAPOLUOGO VIA ROMA 67/69

DENOMINAZIONE: FARMACIA CENTRALE

TITOLARE: DOTT. SSA ATTINA' ANNUNZIATA LUCIA

CODICE IDENTIFICATIVO: 40004-175

Ubicata in Borghi capoluogo. Serve sostanzialmente il territorio del Comune di Borghi per il capoluogo Borghi, le frazioni di Tribola/Castellaro, San Martino e le aree rurali lungo la prov. le Sp. 11 Savignano - Sogliano e versante collinare verso Fondovalle Rubicone.

IL RESPONSABILE UFFICIO TECNICO

Marco Bardi

COMUNE DI CADEO (PIACENZA)

COMUNICATO

Revisione Pianta Organica delle farmacie ai sensi dell'art. 4 della L.R. n.2/2016. Approvazione

La Giunta Comunale del Comune di Cadeo (PC) con proprio atto deliberativo n. 131 del 20/9/2016 (liberamente consultabile

collegandosi al sito internet [http://www.comune.cadeo.pc.it/alla-sezione "albo pretorio"](http://www.comune.cadeo.pc.it/alla-sezione-albo-pretorio)) ha provveduto all'approvazione della revisione della pianta organica delle farmacie ai sensi dell'art. 4 della L.R. 2/2016.

Si allega schema pianta organica e planimetria.

Il Responsabile del Servizio

Pier Luigi Agosti

Allegato "A"

COMUNE DI CADEO

PROVINCIA DI PIACENZA

LA PIANTA ORGANICA DELLE FARMACIE DEL COMUNE DI CADEO (PC)

con popolazione di nr. 6.157 abitanti (dati ISTAT al 1/1/2015) e con n. 2 sedi farmaceutiche (totale).

Azienda USL di Piacenza Distretto di Levante

è stabilita come segue

SEDE FARMACEUTICA NR. 1 PRIVATA RURALE

ISTITUITA CON CRITERIO DEMOGRAFICO

STATO: aperta

Ubicata nella frazione di ROVELETO

In via Emilia numero civico 153

Cod. identificativo 33007033

Denominazione : Farmacia del Santuario dott. Gabriele Ziliani

Della quale è titolare : Dott. Gabriele Ziliani

Avente la seguente sede territoriale :

Confini con Comune di Fiorenzuola d'Arda , Comune di Carpaneto, Comune di Pontenure e linea ferroviaria Milano-Bologna;

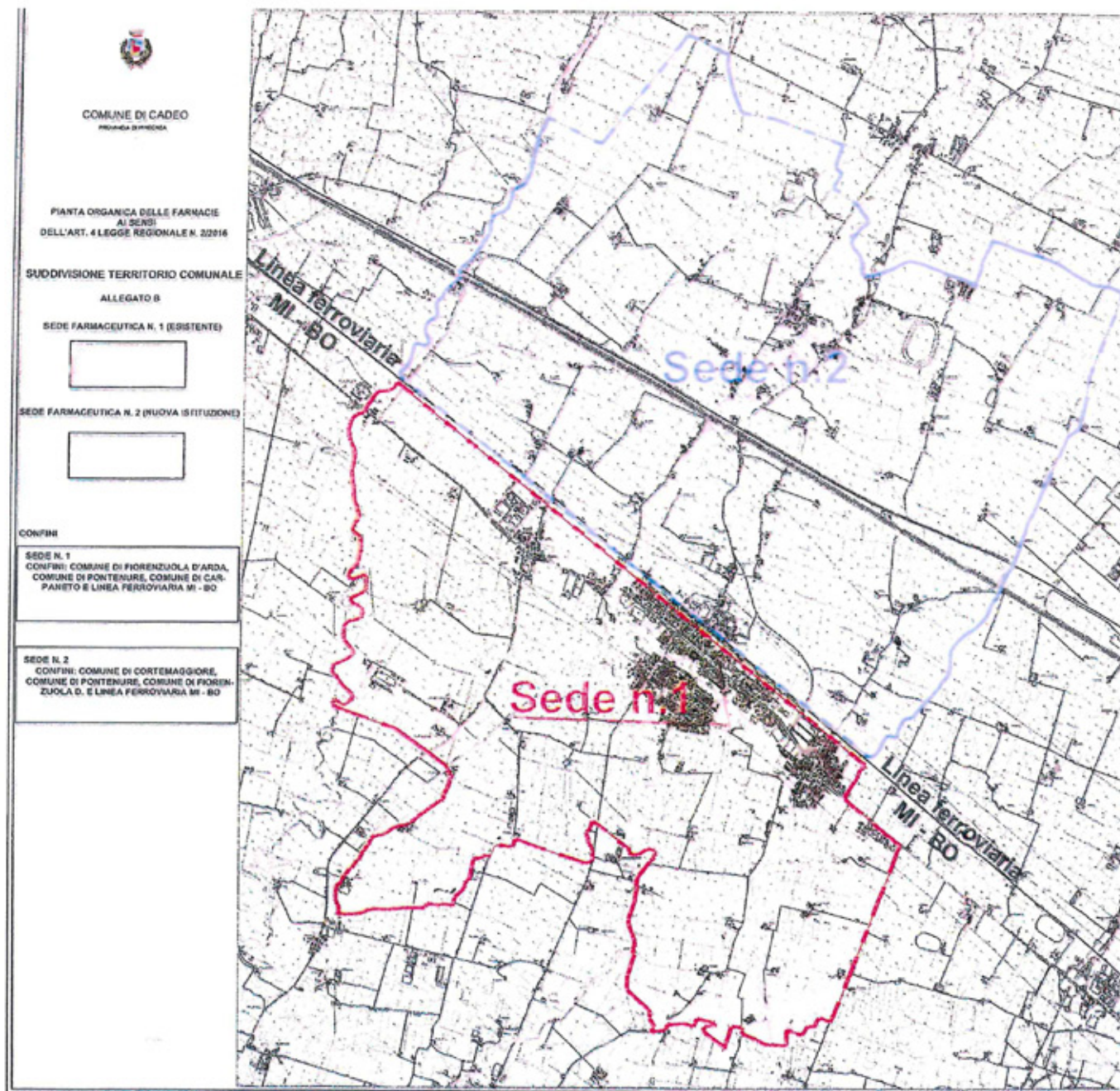
SEDE FARMACEUTIA NR.2 PRIVATA RURALE

ISTITUITA CON CRITERIO DEMOGRAFICO

STATO: nuova istituzione

Ubicata nella frazione di SALICETO

Confini : Comune di Pontenure, Comune di Cortemaggiore, , Comune di Fiorenzuola D. e linea ferroviaria Milano-Bologna;



COMUNE DI CAMPOGALLIANO (MODENA)

COMUNICATO

Deliberazione della Giunta comunale n. 81 del 5/10/2016 - Adozione della Pianta Organica delle Farmacie nel territorio comunale

Il Dirigente del Settore III - Servizi al Territorio - del Comune di Campogalliano comunica che è stata approvata la Deliberazione di Giunta Comunale n. 81 del 5 ottobre 2016, avente ad oggetto "Adozione della Pianta Organica delle Farmacie nel territorio comunale".

Il testo della delibera è pubblicato al seguente link:

https://albopretorio.terredargine.it/AlboPretorioWeb/allega/Campogalliano/deliberegiunta/2016/10/81_094049616..pdf

L'allegato "planimetria della pianta organica" è pubblicato al seguente link:

https://albopretorio.terredargine.it/AlboPretorioWeb/allega/Campogalliano/deliberegiunta/2016/10/81_094048064..pdf

L'allegato "schema di descrizione della pianta organica" è pubblicato al seguente link:

https://albopretorio.terredargine.it/AlboPretorioWeb/allega/Campogalliano/deliberegiunta/2016/10/81_094049026..pdf

IL RESPONSABILE DEL SETTORE

Stefano Gozzi

COMUNE DI CAVEZZO (MODENA)

COMUNICATO

Approvazione della Pianta Organica delle Farmacie del Comune di Cavezzo anno 2016 (L.R.n.2 del 3/3/2016)

Viste le seguenti disposizioni normative:

- Legge n. 475 del 2 aprile 1968 "Norme concernenti il servizio farmaceutico" e ss.mm. e ii;

- Legge 8 novembre 1991, n. 362 e successive modificazioni "Norme di riordino del settore farmaceutico";

- L.R. n.13 del 2015 "Riforma del sistema di governo regionale e locale e disposizioni su Città Metropolitana di Bologna, Province, Comuni e loro Unioni", che, all'art. 64 comma 5 detta le norme regionali in materia di organizzazione del servizio farmaceutico;

- L.R. 3 marzo 2016, n. 2 "Norme regionali in materia di

organizzazione degli esercizi farmaceutici e di prenotazioni di prestazioni specialistiche ambulatoriali";

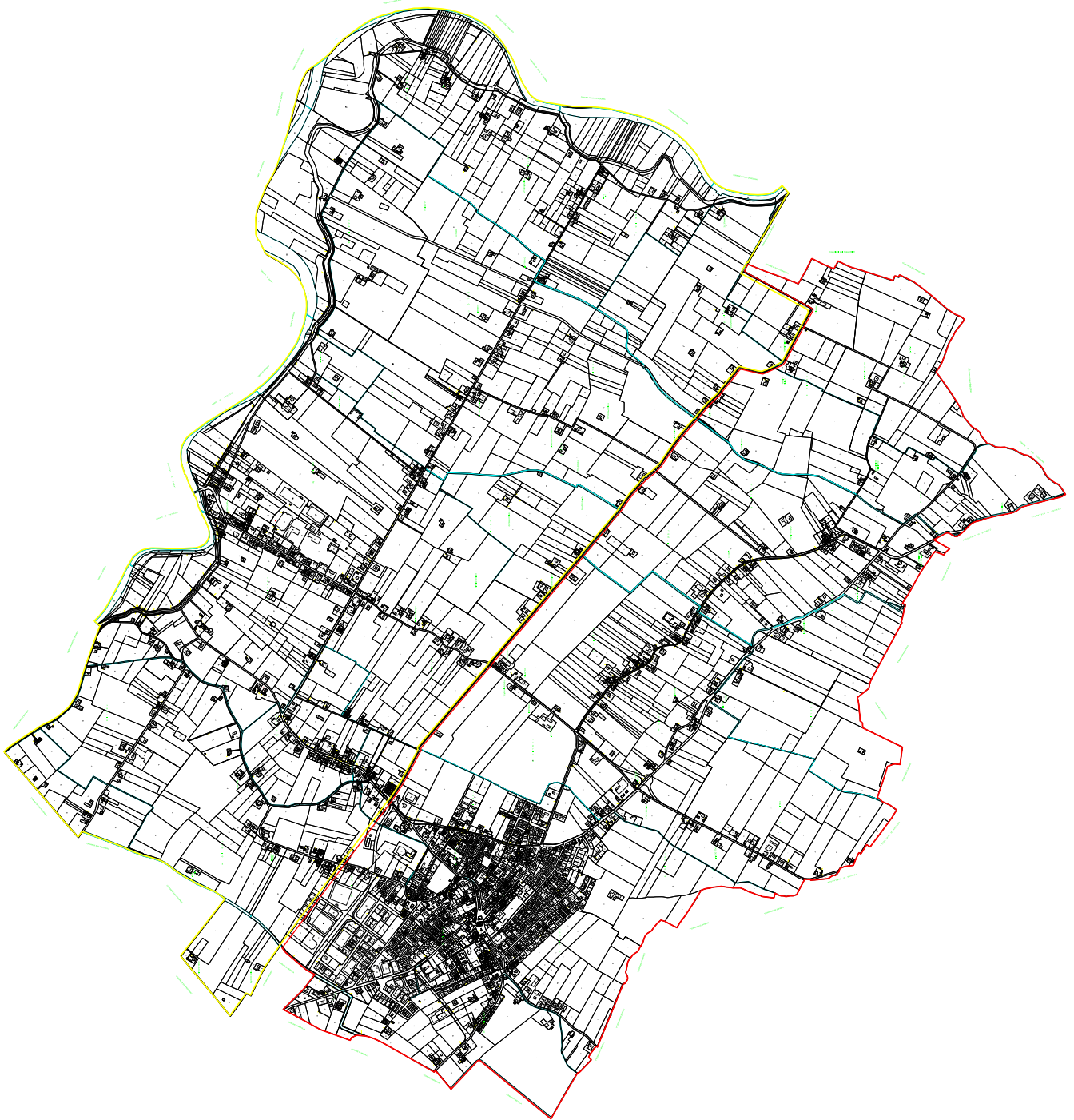
Vista inoltre la nota della Regione Emilia-Romagna PG/2016/0199927 del 21/3/2016 con la quale vengono impartite le prime indicazioni operative per la revisione della pianta organica delle Farmacie.

Si informa che con deliberazione di G.C. n.95 dell'10/9/2016, esecutiva, il Comune di Cavezzo (MO) ha provveduto ad approvare il progetto di revisione della Pianta Organica delle Farmacie del proprio territorio.

Copia dell'atto di Giunta Comunale ed i suoi allegati sono depositati presso l'Ufficio Segreteria del Comune di Cavezzo Via Cavour n.50 - 41032 Cavezzo (MO) - tel. 0535/49802 e reperibili nel sito internet del Comune all'indirizzo: <http://www.comune.cavezzo.mo.it>

Il Responsabile del Servizio

Maria Teresa Mazzoli





COMUNE DI CAVEZZO
PROVINCIA DI MODENA

Allegato A)

PIANTA ORGANICA DELLE FARMACIE DEL COMUNE DI CAVEZZO (MO)

Con popolazione di n. 7080 abitanti (All'1/01/2015) e con n. 2 sedi farmaceutiche
E' stabilita come segue:

COMUNE DI CAVEZZO (MO)
SEDE FARMACEUTICA N° 1 URBANA – APERTA PRIVATA
Azienda USL di Modena Distretto di Mirandola
ISTITUITA CON CRITERIO : DEMOGRAFICO

Ubicata nel CAPOLUOGO
In VIA VOLTURNO N°12
Denominata “FARMACIA PACCHIONI” cod. identificativo 36009017
Della quale è titolare la “Società’ FARMACIA PACCHIONI DI PACCHIONI NATALIA E C. S.n.C”

Avente la seguente sede territoriale:

Delimitata da Via Pioppa fino alla confluenza con Via Malaspina, Via Malaspina e proseguimento in linea retta immaginaria sull’asse di detta via fino a raggiungere il confine con il Comune di San Prospero; confini con i Comuni di Medolla, Mirandola e San Possidonio.

COMUNE DI CAVEZZO (MO)
SEDE FARMACEUTICA N° 2 RURALE – APERTA PRIVATA
Azienda USL di Modena Distretto di Mirandola
ISTITUITA CON CRITERIO : DEMOGRAFICO

Ubicata nella Frazione MOTTA
In VIA CAVOUR N. 285
Denominata “FARMACIA PONTE MOTTA” cod. identificativo 36009018
Della quale è titolare il Dott. Arrigo Siena

Avente la seguente sede territoriale:

Delimitata da Via Pioppa fino alla confluenza con Via Malaspina, Via Malaspina e proseguimento in linea retta immaginaria sull’asse di detta via fino a raggiungere il confine con il Comune di San Prospero; confini con i Comuni di San Prospero, Carpi e Novi di Modena.

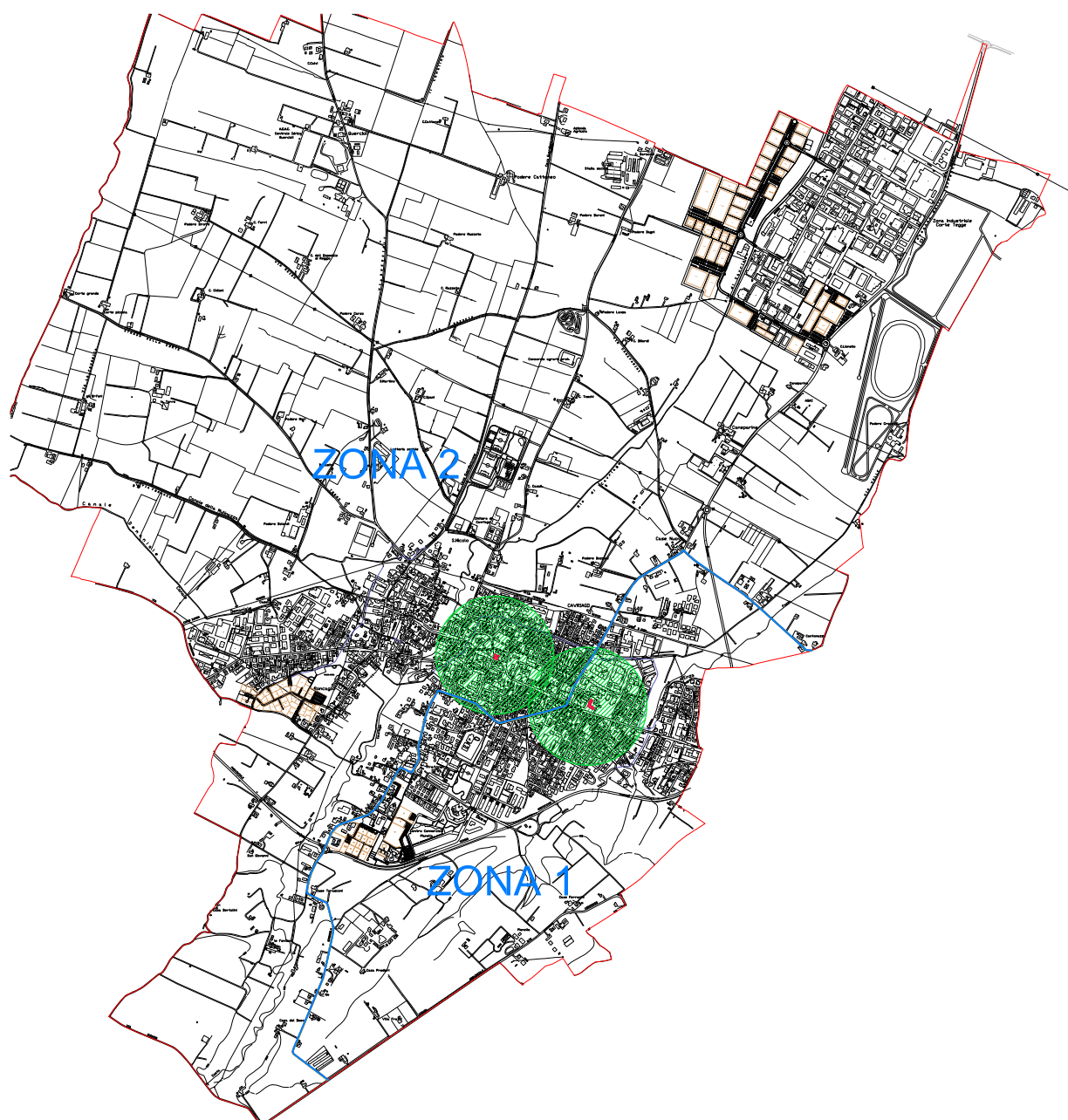
COMUNE DI CAVRIAGO (REGGIO EMILIA)

COMUNICATO

Approvazione della prima revisione della pianta organica delle farmacie

Con deliberazione della Giunta Comunale n. 82 del 15/9/2016 è stata approvata la prima revisione della pianta organica delle farmacie ai sensi della Legge Regionale n. 2/2016

Il Responsabile del Settore
Cristiano Cucchi



COMUNE DI CESENATICO (FORLÌ-CESENA)

COMUNICATO

Prima revisione della pianta organica delle farmacie ai sensi dell'art. 20, comma 1, L.R. 2/16

Il Comune di Cesenatico con deliberazione della Giunta comunale n. 182 del 31/8/2016 ha approvato la prima revisione della pianta organica delle farmacie ai sensi all'art. 20, comma 1, L.R. 2/16.

Il Sindaco
Matteo Gozzoli



COMUNE DI CESENATICO

CAP 47042 – Provincia Forlì-Cesena
Via M. Moretti 4-C.F. 00220600407-Tel. 0547/79111-Fax 0547/79285
PEC cesenatico@cert.provincia.fc.it

Settore Sviluppo del Territorio

**CON DELIBERAZIONE DELLA GIUNTA COMUNALE N. 182 DEL 31/08/2016
AVENTE AD OGGETTO: “PRIMA REVISIONE PIANTA ORGANICA DELLE
FARMACIE IN BASE ALL’ART. 20, COMMA 1, L.R. 2/16”.**

E’ STATO APPROVATO IL SEGUENTE:

ALLEGATO 1

LA PIANTA ORGANICA DELLE FARMACIE DEL COMUNE DI CESENATICO
con popolazione di 26016 abitanti (dati Istat al 1/1/2015 e con 7 sedi farmaceutiche
(totale)
Azienda Usl della Romagna Distretto di Cesena

È stabilita come segue:

SEDE FARMACEUTICA NR. 1 URBANA

ISTITUITA CON CRITERIO DEMOGRAFICO

STATO: aperta: PRIVATA

UBICATA NEL CAPOLUOGO IN CORSO GARIBALDI N. 7

DENOMINATA: FARMACIA IOLI DELLA D.SSA FRANCA RINALDI ED UGO

ROMANINI SNC

COD. IDENTIFICATIVO 40008028

DELLA QUALE E’ TITOLARE: SOCIETA’ FARMACIA IOLI DELLA D.SSA

FRANCA RINALDI ED UGO ROMANINI SNC

AVENTE LA SEGUENTE SEDE TERRITORIALE:

MARE ADRIATICO FINO AD INTERSECCARE UNA LINEA RETTA
IMMAGINARIA TRACCIATA SULL’ASSE DELLA VIA FERRARA; DETTA
LINEA, VIA FERRARA FINO A VIALE NINO BIXIO, VIALE NINO BIXIO, VIA
PASCOLI, VIALE LEONARDO DA VINCI, CORSO GARIBALDI, VIA BALDINI,
VIA CAPORALI, VIA SAFFI FINO ALL’INCROCIO TRA VIA MAZZINI E VIA
ARMELLINI. VIA ARMELLINI FINO ALL’INCROCIO CON LA STRADA
STATALE N. 16 ADRIATICA; DETTA S.S. FINO AD INTERSECCARE LO SCOLO
MESOLINO; DETTO SCOLO FINO AI CONFINI CON IL COMUNE DI CERVIA;
CONFINI CON IL COMUNE DI CERVIA FINO AL MARE ADRIATICO.
ALL’INTERNO DI QUEST’AREA DEVE SOTTRARSI L’AREA DELLA SEDE
TERRITORIALE DELLA FARMACIA N. 7 DELIMITATA DALLE VIE (SONO
CONSIDERATI ENTRAMBI I LATI) CIRO MENOTTI DALL’ANGOLO CON VIA
MARONCELLI, VIALE CABOTO, VIA SCIESA, VIA VESPUCCI, VIA CAVOUR
FINO ALL’ANGOLO CON VIA MARONCELLI, VIA MARONCELLI.

SEDE FARMACEUTICA NR. 2 URBANA

ISTITUITA CON CRITERIO DEMOGRAFICO

STATO: aperta: PRIVATA

UBICATA NEL CAPOLUOGO IN VIALE TRENTO N. 12
DENOMINATA: FARMACIA FAEDI DI DR. ALFREDO CALISESI & C.-SNC
COD. IDENTIFICATIVO 40008027
DELLA QUALE E' TITOLARE: DR. ALFREDO CALISESI & C.-SNC
AVENTE LA SEGUENTE SEDE TERRITORIALE:

MARE ADRIATICO FINO AD INTERSECCARE UNA LINEA RETTA IMMAGINARIA TRACCIATA SULL'ASSE DI VIA FERRARA; DETTA LINEA IMMAGINARIA, VIA FERRARA FINO A VIALE N. BIXIO; VIALE N. BIXIO, VIA PASCOLI, VIALE LEONARDO DA VINCI, CORSO GARIBALDI, VIA BALDINI, VIA CAPORALI, VIA SAFFI FINO ALL'INCROCIO TRA VIA MAZZINI E VIA ARMELLINI; VIA ARMELLINI, S.S. N. 304 (CESENA-CESENATICO) FINO A VIA CAMPONE SALA; DETTA VIA FINO ALLA VIA PISCIATELLO; VIA PISCIATELLO FINO AL PONTE ROSSO; VIA CANALE BONIFICAZIONE FINO A RAGGIUNGERE LA S.S. N. 16 ADRIATICA; DETTA STRADA STATALE FINO AD INTERSECCARE UNA LINEA RETTA IMMAGINARIA CHE, TRACCIATA PERPENDICOLARMENTE ALLA FERROVIA RIMINI FERRARA, SI CONGIUNGE CON VIA MELOZZO DA FORLI' NEL PUNTO IN CUI DETTA VIA TOCCA LA FERROVIA STESSA; DETTA LINEA IMMAGINARIA, VIA MELOZZO DA FORLI', INDI LINEA RETTA IMMAGINARIA CHE, INTERSECCANDO VIALE CARDUCCI, RAGGIUNGE IL MARE ADRIATICO.

SEDE FARMACEUTICA NR. 3 RURALE

ISTITUITA CON CRITERIO DEMOGRAFICO

STATO: aperta: PRIVATA

UBICATA NELLA FRAZIONE SALA IN VIA CAMPONE SALA N. 353

DENOMINATA: FARMACIA SALA DI COSTANTE BARDUCCI E C. SNC

COD. IDENTIFICATIVO 40008029

DELLA QUALE E' TITOLARE: SOCIETA' "FARMACIA SALA DI COSTANTE BARDUCCI E C. SNC"

AVENTE LA SEGUENTE SEDE TERRITORIALE:

CONFINI CON IL COMUNE DI GATTEO, GAMBETTOLA E CESENA FINO AD INCONTRARE IL TORRENTE PISCIATELLO E LUNGO L'ARGINE FINO AD INCONTRARE LA VIA SBARRA, LA VIA SBARRA FINO ALL'INCROCIO CON LA SS. N. 304, DETTA STRADA STATALE FINO A VIA CAMPONE SALA, VIA CAMPONE SALA, FINO ALLA VIA PISCIATELLO, VIA PISCIATELLO FINO AL PONTE ROSSO, VIA CANALE BONIFICAZIONE FINO A VIA FENILI, DETTA VIA FINO A RAGGIUNGERE IL CONFINE CON IL COMUNE DI GATTEO.

SEDE FARMACEUTICA NR. 4 URBANA

ISTITUITA CON CRITERIO DEMOGRAFICO

STATO: aperta: PRIVATA

UBICATA NELLA FRAZIONE VILLAMARINA IN VIALE DELLE NAZIONI N. 159

DENOMINATA: FARMACIA ADRIA SNC DI CECCHI CAIANTONIO E GALLI ANDREA

COD. IDENTIFICATIVO 40008116

DELLA QUALE E' TITOLARE: SOCIETA' FARMACIA ADRIA SNC DI CECCHI CAIANTONIO E GALLI ANDREA

AVENTE LA SEGUENTE SEDE TERRITORIALE:

MARE ADRIATICO; LINEA RETTA IMMAGINARIA CHE INTERSECANDO VIALE CARDUCCI RAGGIUNGE VIA MELOZZO DA FORLI'; VIA MELOZZO DA FORLI'; ATTRAVERSAMENTO DELLA FERROVIA RIMINI-FERRARA E PROSEGUIMENTO IN LINEA PERPENDICOLARE ALLA FERROVIA STESSA FINO A RAGGIUNGERE LA STRADA STATALE N. 16 ADRIATICA; DETTA STRADA STATALE FINO A RAGGIUNGERE LA VIA CANALE BONIFICAZIONE; VIA CANALE BONIFICAZIONE FINO A VIA FENILI; DETTA VIA FINO AL CONFINE CON IL COMUNE DI GATTEO; DETTI CONFINI COMUNALI FINO AL MARE ADRIATICO.

SEDE FARMACEUTICA NR. 5 RURALE

ISTITUITA CON CRITERIO DEMOGRAFICO

STATO: aperta: PRIVATA

UBICATA NELLA LOCALITA' PEEP-CANNUCETO IN VIA GRAMSCI N. 9

DENOMINATA: FARMACIA GRASSI DI PIERLUIGI E FRANCESCO GRASSI

SNC

COD. IDENTIFICATIVO 40008161

DELLA QUALE E' TITOLARE: SOCIETA' FARMACIA GRASSI DI PIERLUIGI E

FRANCESCO GRASSI SNC

AVENTE LA SEGUENTE SEDE TERRITORIALE:

INCROCIO TRA LA S.S. N. 16 ADRIATICA E LA S.S. N. 304 CESENA-CESENATICO; S.S. ADRIATICA FINO AD INTERSECCARE LO SCOLO MESOLINO; DETTO SCOLO FINO AI CONFINI CON IL COMUNE DI CERVIA; CONFINI CON IL COMUNE DI CERVIA FINO AD INCONTRARE LA VIA SAN PELLEGRINO, VIA SAN PELLEGRINO FINO ALL'INCROCIO CON VIA CARLONA, VIA CARLONA FINO ALLA S.S. N. 304; DETTA STRADA STATALE FINO ALL'INCROCIO CON LA STRADA STATALE 16 ADRIATICA.

SEDE FARMACEUTICA NR. 6 RURALE

ISTITUITA CON CRITERIO DEMOGRAFICO

STATO: aperta: PUBBLICA

UBICATA NELLA FRAZIONE BAGNAROLA IN VIA CESENATICO N. 623

DENOMINATA: FARMACIA COMUNALE CESENATICO

COD. IDENTIFICATIVO 40008-180

DELLA QUALE E' TITOLARE: COMUNE DI CESENATICO

AVENTE LA SEGUENTE SEDE TERRITORIALE:

DAL CONFINE CON IL COMUNE DI CESENA FINO AD INCONTRARE LA VIA SAN PELLEGRINO, VIA SAN PELLEGRINO FINO A VIA CARLONA, VIA CARLONA FINO ALLA S.S. 304, IL TRATTO DELLA S.S. 304 FINO ALL'INCROCIO CON LA VIA SBARRA; VIA SBARRA FINO AL TORRENTE PISCIATELLO E LUNGO L'ARGINE DEL TORRENTE FINO AL CONFINE CON IL COMUNE DI CESENA.

SEDE FARMACEUTICA NR. 7 URBANA

ISTITUITA CON CRITERIO DEMOGRAFICO

STATO: assegnata (concorso straordinario) in attesa di apertura da parte di privato

UBICATA NEL CAPOLUOGO INDIRIZZO DA DEFINIRE

DENOMINATA: DA DEFINIRE

COD. IDENTIFICATIVO 40008229

DELLA QUALE E' TITOLARE: DA DEFINIRE

AVENTE LA SEGUENTE SEDE TERRITORIALE:

DELIMITATA DALLE VIE (SONO CONSIDERATI ENTRAMBI I LATI) CIRO
MENOTTI DALL'ANGOLO CON VIA MARONCELLI, VIALE CABOTO, VIA
SCIESA, VIA VESPUCCI, VIA CAVOUR FINO ALL'ANGOLO CON VIA
MARONCELLI, VIA MARONCELLI.

COMUNE DI COMPIANO (PARMA)

COMUNICATO

L.R. 2/2016. Conferma Pianta Organica farmacie ubicate nel territorio del Comune di Compiano

Viste le seguenti disposizioni normative:

- Legge n. 475 del 2 aprile 1968 “Norme concernenti il servizio farmaceutico” e s.m.i.;
- L.R. 3 marzo 2016, n. 2 “Norme regionali in materia di organizzazione degli esercizi farmaceutici e di prenotazioni di prestazioni specialistiche ambulatoriali”;

Vista inoltre la nota della Regione Emilia-Romagna PG/2016/0199927 del 21/3/2016 con la quale vengono impartite

le prime indicazioni operative per la revisione della pianta organica delle farmacie;

SI INFORMA che con Deliberazione di G.C. n. 48 del 8/9/2016 si è provveduto a confermare la Pianta Organica delle Farmacie del Comune di Compiano.

Copia dell’atto della Giunta ed i suoi allegati sono depositati presso l’Ufficio Segreteria del Comune di Compiano, Via M. R. Sidoli n. 3 - 43053 Compiano (PR) tel. 0525/825125 e reperibili sul sito istituzionale dell’Ente (sezione Albo On-line) all’indirizzo <http://www.comune.compiano.pr.it>

Il Responsabile dell’Area Amministrativa
Servizi Istituzionali
Isabella Squeri

ALLEGATO ALLA DELIBERAZIONE DELLA GIUNTA COMUNALE N° 48 DEL 08.09.2016



COMUNE DI COMPIANO
PROVINCIA DI PARMA
UFFICIO AMMINISTRATIVO
Via M. R. Sidoli n° 3 - 43053 Compiano
Tel.: 0525/825125 - Fax: 0525/825528 -
E mail: compiano@comune.compiano.pr.it



LA PIANTA ORGANICA DELLE FARMACIE DEL COMUNE DI COMPIANO
con popolazione di nr. 1.118 abitanti (dati ISTAT al 1/1/2015) e con nr. 01 sedi farmaceutiche (totale)
Azienda USL di PARMA Distretto di VALLI TARO E CENO
è stabilita come segue:

SEDE FARMACEUTICA NR. 01 RURALE
ISTITUITA CON CRITERIO: DEMOGRAFICO
STATO:

- aperta : PRIVATA

Ubicata nella FRAZIONE PONTE

In VIA LOC. PONTE Numero civico 8

Denominata Farmacia
di tipo rurale (FARMACIA "COMPIANO")

Cod. identificativo 34011098

Della quale è titolare: DR.SSA MANCINI ANNA MARIA

Avente la seguente sede territoriale:

COMPRENDE TUTTO IL TERRITORIO DEL COMUNE DI COMPIANO

COMUNE DI FABBRICO (REGGIO EMILIA)

COMUNICATO

Legge Regionale n. 2 del 3/3/2016 "Norme regionali in materia di organizzazione degli esercizi farmaceutici e di prenotazioni specialistiche ambulatoriali". Conferma della pianta organica delle farmacie del Comune di Fabbri-co

Viste le seguenti normative:

- Legge n. 475 del 2 aprile 1968 "Norme concernenti il servizio farmaceutico" e s.m.i.;

- L.R. del 3 marzo 2016, n. 2 "Norme regionali in materia di organizzazione degli esercizi farmaceutici e di prenotazione di prestazioni specialistiche ambulatoriali";

- Vista inoltre la nota della Regione Emilia-Romagna PG/2016/0199927 del 21/3/2016 con la quale vengono impartite le prime indicazioni operative per la revisione della pianta

organica delle farmacie;

Si informa che con deliberazione di Giunta comunale n. 27 del 19 maggio 2016 si è provveduto ad approvare la revisione della Pianta Organica delle farmacie del Comune di Fabbri-co anno 2016;

Si informa altresì che con Deliberazione di Giunta Comunale n. 66 del 15 settembre 2016 si è provveduto alla conferma della nuova Pianta Organica comunale delle farmacie ai sensi della L.R. n. 2 del 3/3/2016.

Copia dell'atto di Giunta Comunale n. 27 del 19 maggio 2016 e copia dell'atto di Giunta Comunale n. 66 del 15 settembre 2016 ed i rispettivi allegati sono depositati presso l'Ufficio Servizi alla Persona del Comune di Fabbri-co (RE), Via Roma n.35 - 42042 Fabbri-co (RE) - tel: 0522 751936 e reperibili sul sito internet del Comune: www.comune.fabbri-co.re.it

Il Sindaco
Maurizio Terzi

Allegato b

LA PIANTA ORGANICA DELLE FARMACIE DEL COMUNE DI FABBRICO (RE)

Con popolazione di nr. 6787 abitanti (dati ISTAT al 1/1/2015) e con nr. 2 sedi farmaceutiche (totale)

Azienda USL di Reggio Emilia Distretto di Correggio (RE) è abilitata come segue:

SEDE FARMACEUTICA NR. 1 – URBANA

ISTITUITA CON CRITERIO DEMOGRAFICO

STATO: APERTA – PRIVATA

UBICATA NEL CAPOLUOGO

IN VIA ROMA N. 42

DENOMINATA FARMACIA DAVOLIO MARANI

COD. IDENTIFICATIVO: 35021027

TITOLARE: DOTT. DAVOLIO MARANI FRANCESCO

AVENTE LA SEGUENTE SEDE TERRITORIALE:

La sede farmaceutica nr.1 è delimitata dal confine con il Comune di Rolo in direzione ovest;
da Via Pellati, Via Bedollo, via Trentina fino all'intersezione con Via San Genesio, da Via Trento e da via I Maggio in direzione sud;
da Via Guidotti fino all'intersezione con Via Pozzi in direzione est;
da Via Pozzi nel tratto tra Via Guidotti e Via Melato in direzione sud – est;
da Via Melato fino all'intersezione con Via Piave in direzione nord – est;
da Via Piave all'incrocio con Via Cuscina in direzione sud – est;
da Via Cuscina in direzione nord – est fino a Via Naviglio;
da Via Naviglio fino a Via Righetta in direzione nord – ovest e da Via Righetta fino ai confini del comune di Rolo in direzione nord;

Allegato c

LA PIANTA ORGANICA DELLE FARMACIE DEL COMUNE DI FABBRICO (RE)

Con popolazione di nr. 6787 abitanti (dati ISTAT al 1/1/2015) e con nr. 2 sedi farmaceutiche (totale)

Azienda USL di Reggio Emilia Distretto di Correggio (RE) è abilitata come segue:

SEDE FARMACEUTICA NR. 2 – URBANA

ISTITUITA CON CRITERIO DEMOGRAFICO

STATO: ASSEGNATA IN ATTESA DI APERTURA DA PARTE DI PRIVATO

UBICATA NEL CAPOLUOGO

COD. IDENTIFICATIVO: 35021214

AVENTE LA SEGUENTE SEDE TERRITORIALE:

La sede farmaceutica nr. 2 è delimitata a partire dal confine con il Comune di Rolo da Via Barbanta fino all'intersezione con Via Pellati in direzione ovest;

da Via Pellati, Via Bedollo, Via Trentina fino all'intersezione con Via Trento in direzione nord fino ai confini con il Comune di Reggiolo;

da Via Trento fino all'intersezione con Via I Maggio in direzione nord – ovest fino ai confini con il Comune di Campagnola Emilia;

da Via I Maggio in direzione nord fino al confine con il Comune di Reggiolo;

da Via Guidotti fino all'intersezione con Via Pozzi in direzione ovest fino al confine con il Comune di Campagnola Emilia;

da Via Pozzi nel tratto tra Via Guidotti e Via Melato in direzione ovest;

da Via Melato fino all'intersezione con Via Piave in direzione sud – ovest fino ai confini con il Comune di Campagnola;

da Via Piave e Via Cucina fino a Via Naviglio in direzione sud – ovest fino ai confini con il Comune di Rio Saliceto;

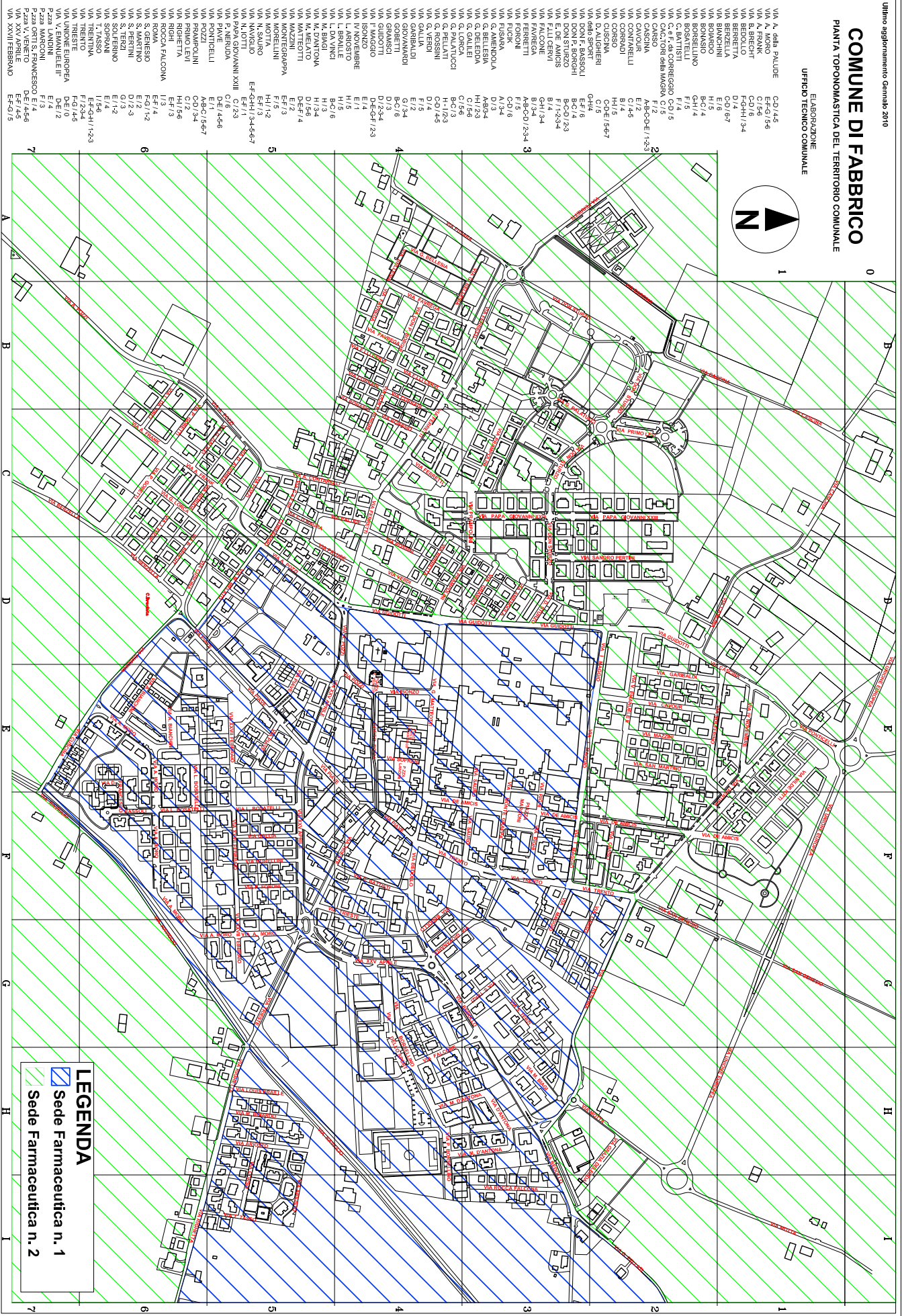
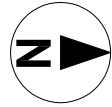
da Via Naviglio e via Righetta in direzione sud fino ai confini con i Comuni di Rio Saliceto e Rolo.

COMUNE DI FABBRICO

PIANTA TOPONOMASTICA DEL TERRITORIO COMUNALE

ELABORAZIONE:
UFFICIO TECNICO COMUNALE

Ultimo aggiornamento Gennaio 2010



- VIA A. DELLA PALUDE C-D/14,5
- VIA A. RENO C-E/1-3-6
- VIA B. BRICHT C-D/8
- VIA BEBOLLO F-G/H/1-3/4
- VIA BERLETTA D/1/1-6/7
- VIA BIRCONINI E/8
- VIA BONARDO H/5
- VIA BONARDINO G-C/1/4
- VIA BOSNELLI F/5
- VIA C. BATTISTI F/1/4
- VIA C. F. CARREGGIO C-D/5
- VIA CARSO F/2
- VIA CASQUA A-B-C-D-E/1-2-3
- VIA CANOZZA E/2
- VIA CANOZZI B/1/4
- VIA CORSO H/1/5
- VIA CORTINA C-D-E/5-6-7
- VIA DELLA SPINA G-H/4
- VIA DON F. BASSOLI B-C/1/2,3
- VIA E. DE AMICIS F/1-2-3-4
- VIA F.lli CERVI G-H/1/2,3
- VIA FALCONE S
- VIA FERRETTI A-B-C-D/2-3-4
- VIA FORINI F/5
- VIA FURCA C-D/1/6
- VIA G. AMBROIA D/3
- VIA G. BELLEDA H/1/2,3
- VIA G. BORGHI C/1-2-3
- VIA G. LONZI B-C/1/3
- VIA G. PALATTOCI N-1/2-3
- VIA G. PELLATI D/1-2/3
- VIA G. VERDI D/1-2/3
- VIA GALLIA E/2
- VIA GARIBOLDI B-C/1/4
- VIA GEMELLI D/1/3
- VIA GRAMSCI D/1/3
- VIA GUIDOTTI D/2-3/4
- VIA ISOGGIO E/1
- VIA IV. NOVEMBRE H/1/5
- VIA L. AROSTO H/1/5
- VIA L. BRALLE H/1/2/6
- VIA M. BINZI H/1/3
- VIA M. D'ANTONA D/1-2/3
- VIA M. MANTONI E/2
- VIA MAZZINI E-F/3
- VIA MONTESAPPA H/1/2
- VIA MORILLINI H/1/2
- VIA N. SAURO E-F/3
- VIA NAVIGLIO E-F/1
- VIA N. LOTTI E-F/1
- VIA N. S. ANTONI XIII C/8
- VIA P. MENUDA D-E/1-4-5-8
- VIA PIVRE F/1/2
- VIA PONTICELLI F/1/2-3-4
- VIA PRIMO LEVI C/1/2
- VIA RICCHETTA H/1/5-8
- VIA ROCCA FALCONA I/3
- VIA ROMA E-F/1/4
- VIA S. GENESIO F-G/1-1/2
- VIA S. PIERINO D/2-3
- VIA S. TERZI G/1/3
- VIA SOLFERINO E/1-2
- VIA TRASSO I/1-5-6
- VIA TRENINA F/1-5-6
- VIA TRENTO F/2-3-4
- VIA UNIVERSITA' EUROPEA D-E/1/5
- VIA V. EMANUELE III F/1/4
- PZZA LANONI E/1/4
- PZZA COSTANTINESCO E/1/4
- PZZA V. VENETO D-E/1-4-5-8
- VIA XXV APRILE D-E/1-4-5
- VIA XXVII FEBBRAIO E-F/1/5

LEGENDA

- Sede Farmaceutica n. 1
- Sede Farmaceutica n. 2

COMUNE DI FERRARA

COMUNICATO

Revisione Pianta organica delle farmacie site sul territorio del Comune di Ferrara anno 2016

Vista la normativa per ultima L.R. n.2 del 3 marzo 2016;

Richiamata la nota esplicativa della Regione Emilia-Romagna PG/2016/0199927 del 21/3/2016;

Si informa che con delibera di Giunta comunale n.452 del 30/8/2016- P.G. 96361/2016, si è provveduto ad approvare la prima revisione della pianta organica delle Farmacie site sul territorio del Comune di Ferrara successiva all'entrata in vigore

della Legge Regionale n. 2 del 3 marzo 2016 con la conferma del numero delle sedi e la revisione dei confini per alcune sedi farmaceutiche del centro storico "entro mura" confinanti con la ex sede della Farmacia San Pietro già trasferita nel quadrante ovest della città.

La delibera di Giunta comunale e i suoi allegati sono depositati presso l'U.O. Autorizzazioni Sanitarie e Veterinarie del Comune di Ferrara, Via Boccacanal di S.Stefano n. 14/e - 44121 Ferrara e reperibili sul sito internet del Comune di Ferrara all'indirizzo: www.comune.fe.it

IL RESPONSABILE U.O.

Gianfranco Scardovi

COMUNE DI FERRIERE (PIACENZA)

COMUNICATO

L.R. 2/2016 - Conferma in sede di revisione della Pianta organica delle Farmacie del comune di Ferriere anno 2016 - Deliberazione Giunta Comunale n. 102 del 24/9/2016

Il Comune di Ferriere (Piacenza) ha revisionato e confermato la Pianta organica delle Farmacie nel territorio di competenza, dando atto dell'esistenza di un'unica sede farmaceutica: Farmacia Scaramuzza del Dottor Danilo Scaramuzza e C. s.a.s. sita in Ferriere, P.zza della Repubblica n. 2.

PIANTA ORGANICA DELLE FARMACIE DEL COMUNE DI FERRIERE (PC)

Popolazione di nr. 1336 abitanti (dati ISTAT al 1/1/2015) e

con nr. 1 sede farmaceutica.

Azienda USL di Piacenza, Distretto di levante

SEDE FARMACEUTICA nr. 1 di tipo RURALE, PRIVATA, APERTA,

Istituita con criterio demografico;

Ubicata nel capoluogo in Piazza della Repubblica, n. 2;

Denominata FARMACIA SCARAMUZZA DEL DR. DANILO SCARAMUZZA E C S.A.S.

cod. identificativo 33020062;

Titolare: LA SOCIETÀ "FARMACIA SCARAMUZZA DEL DR. DANILO SCARAMUZZA E C S.A.S."

Avente sede territoriale nell'intero territorio Comunale

IL RESPONSABILE AREA AFFARI GENERALI

Mara Bocciaelli

COMUNE DI FONTEVIVO (PARMA)

COMUNICATO

Avviso di approvazione della Pianta organica delle farmacie presenti sul territorio del Comune di Fontevivo - Deliberazione di Giunta comunale n. 115 del 3/10/2016

Si avvisa che con deliberazione di Giunta comunale n. 115 del 3/10/2016 è stata approvata la Pianta organica delle farmacie presenti sul territorio del Comune di Fontevivo.

Il Responsabile del Settore Servizi Generali

Francesca Guitto

LA PIANTA ORGANICA DELLE FARMACIE DEL COMUNE DI FONTEVIVO

con popolazione di nr. 5573 abitanti (dati ISTAT al 1/1/2015) e con nr. 2 sedi farmaceutiche (totale)
Azienda USL di **PARMA** Distretto di **FIDENZA**
è stabilita come segue:

SEDE FARMACEUTICA NR. 1 RURALE
ISTITUITA CON CRITERIO: TOPOGRAFICO
STATO:

aperta : **PRIVATA**

- vacante
- di nuova istituzione
- assegnata in attesa di apertura da parte di privato
- prelazionata dal Comune in attesa di apertura

Ubicata FRAZIONE DI **PONTE TARO**

In **VIA EMILIA** Numero civico 21

Denominata Farmacia
FARMACIA RICCARDI

Cod. identificativo **34016043**

Della quale è titolare: **DOTT. ANDREA RICCARDI**

Avente la seguente sede territoriale:

RIPORTARE DETTAGLIATA INDICAZIONE TOPOGRAFICA UTILE AD INDIVIDUARE IN MANIERA UNIVOCA LA CIRCOSCRIZIONE (PERIMETRO) DELLA SEDE FARMACEUTICA

CONFINI: CONFINI CON IL COMUNE DI FONTANELLATO NEL PUNTO DI INCONTRO CON LA STRADA COMUNALE MOLINO DI BELLENA;DETTA STRADA COMUNALE FINO ALL'INCROCIO CON LA STRADA COMUNALE DEL BORGO;STRADA COMUNALE DEL BORGO; STRADA ROSSI DI BELLENA E PROSEGUIMENTO SULLA STRADA PROVINCIALE BUSSETO FINO AD INCROCIARE IL TORRENTE RECCHIO;QUEST'ULTIMO FINO A RAGGIUNGERE I CONFINI COMUNALI;CONFINI CON I COMUNI DI NOCETO, PARMA, FONTANELLATO FINO AD INCONTRARE LA STRADA COMUNALE MOLINO DI BELLENA

vedi planimetria

SEDE FARMACEUTICA NR. 2 RURALE
ISTITUITA CON CRITERIO: TOPOGRAFICO
STATO:

x aperta : **COMUNALE A GESTIONE PRIVATA**

- vacante
- di nuova istituzione
- assegnata in attesa di apertura da parte di privato
- prelazionata dal Comune in attesa di apertura

Ubicata NEL **CAPOLUOGO**

In **VIA ROMA** Numero civico **16**

Denominata Farmacia

FARMACIA COMUNALE

Cod. identificativo **34016101**

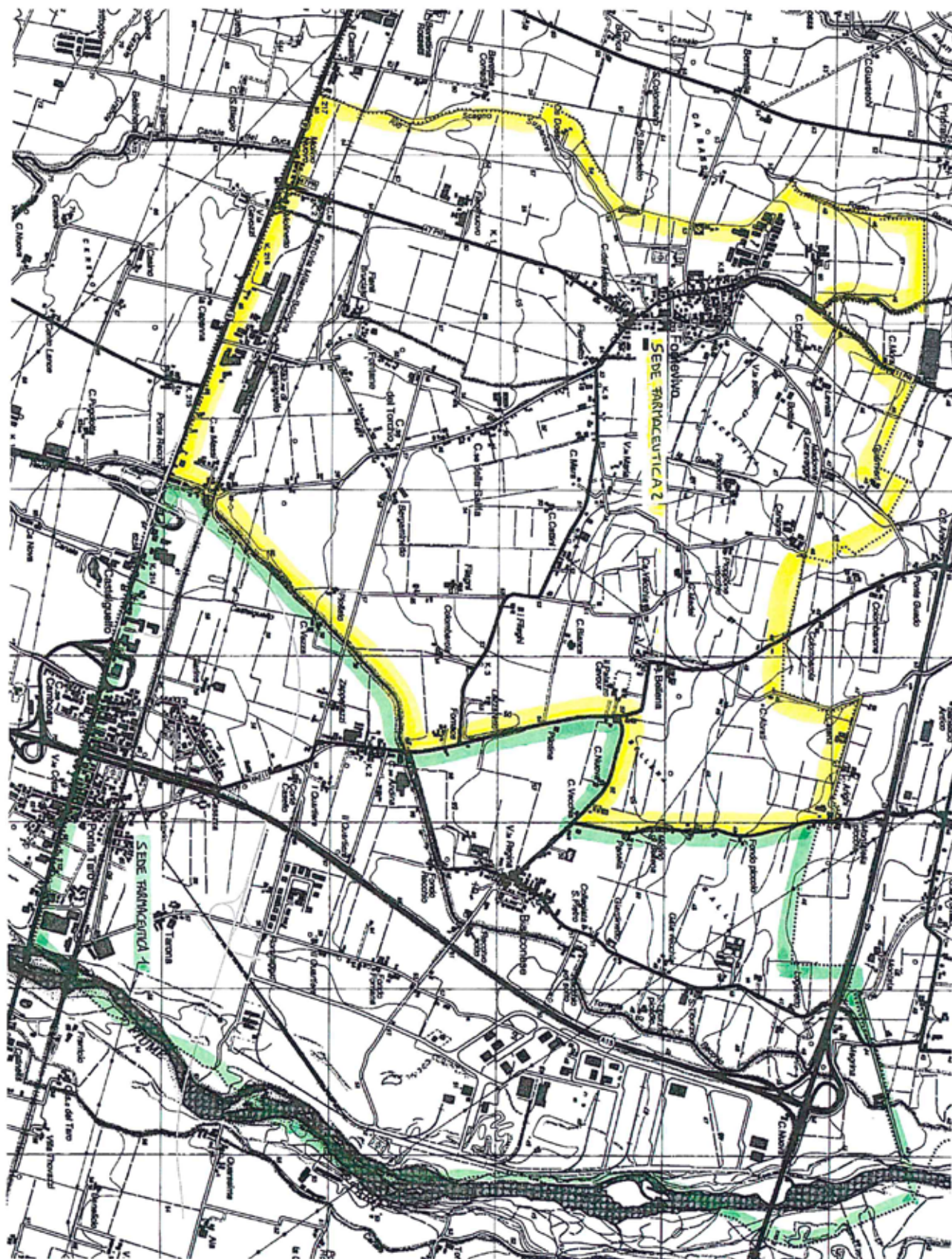
Della quale è titolare: **COMUNE DI FONTEVIVO**

Avente la seguente sede territoriale:

RIPORTARE DETTAGLIATA INDICAZIONE TOPOGRAFICA UTILE AD INDIVIDUARE IN MANIERA UNIVOCA LA CIRCOSCRIZIONE (PERIMETRO) DELLA SEDE FARMACEUTICA

CONFINI:CONFINI CON IL COMUNE DI FONTANELLATO NEL PUNTO DI INCONTRO CON LA STRADA COMUNALE MOLINO DI BELLENA;DETTA STRADA COMUNALE FINO ALL'INCROCIO CON LA STRADA COMUNALE DEL BORGO;STRADA COMUNALE DEL BORGO E PROSEGUITO SULLA STRADA PROVINCIALE BUSSETO FINO AD INCROCIARE IL TORRENTE RECCHIO;QUEST'ULTIMO FINO A RAGGIUNGERE I CONFINI COMUNALI;CONFINI CON I COMUNI DI NOCETO, FONTANELLATO FINO AD INCONTRARE LA STRADA COMUNALE MOLINO DI BELLENA.

vedi planimetria



COMUNE DI GATTATICO (REGGIO EMILIA)

COMUNICATO

Conferma della pianta organica delle farmacie - Anno 2016

Il Responsabile del Settore Tributi-Amministrazione Generale informa che con Deliberazione di Giunta Comunale n. 67 del 15/9/2016, esecutiva ai sensi di legge, avente ad oggetto: "Conferma della Pianta Organica delle farmacie: anno 2016", è stata confermata la pianta organica degli esercizi farmaceutici del Comune di Gattatico.

IL RESPONSABILE DEL SETTORE
Carolina Borelli

PIANTA ORGANICA DELLE FARMACIE DEL COMUNE DI GATTATICO

N° ABITANTI AL 01.01.2015: 5895

N. SEDI FARMACEUTICHE: 2

AZIENDA AUSL DI REGGIO EMILIA - DISTRETTO DI MONTECCHIO EMILIA

Farmacia: Farmacia "Dott. ssa Saccardi Giuseppina Snc. dei Dott. ri Manfredi Luca e Angela

Titolare Farmacia: Manfredi Luca

Codice identificativo: 35022028

Tipo Farmacia: Privata Rurale

Indirizzo: nella Frazione di Praticello, in Via A. Tragni n. 32 42043 (RE)

Confini sede territoriale (1):

CONFINI CON I COMUNI DI POVIGLIO, SORBOLO E PARMA FINO ALL'INTERSEZIONE DI UNA LINEA RETTA IMMAGINARIA IN ASSE CON LA **VIA BATTISTI**, DETTA LINEA, STRADA BATTISTI E PROSEGUIMENTO IN LINEA RETTA IMMAGINARIA DELL'ASSE DI DETTA STRADA FINO AD INCROCIARE STRADA **VIA CANALE SPELTA**, DETTA STRADA FINO ALL'**AUTOSTRADA BOLOGNA-MILANO**, AUTOSTRADA BOLOGNA-MILANO FINO AI CONFINI CON IL COMUNE DI CAMPEGINE, CONFINI CON I COMUNI DI CAMPEGINE, CASTELNUOVODI SOTTO E POVIGLIO.

Farmacia: Farmacia Ziroidi Tina

Titolare Farmacia: Ziroidi Tina

Codice identificativo: 35022074

Tipo Farmacia: Privata Rurale

Indirizzo: nella Frazione di Taneto, in Via Carmi, n. 2/A 42043 (RE)

Confini sede territoriale (2):

CONFINI CON I COMUNI DI CAMPEGINE, SANTILARIO D'ENZA E PARMA FINO AD INCONTRARE UNA LINEA RETTA IMMAGINARIA CHE CONGIUNGE DETTI CONFINI CON L'ASSE DI STRADA **VIA BATTISTI**, DETTA LINEA IMMAGINARIA, STRADA VIA BATTISTI E PROSEGUIMENTO IN LINEA RETTA IMMAGINARIA DELL'ASSE DI DETTA STRADA FINO AD INCONTRARE LA STRADA **VIA CANALE SPELTA**, DETTA STRADA FINO ALL'**AUTOSTRADA BOLOGNA-MILANO**, AUTOSTRADA BOLOGNA MILANO FINO AI CONFINI CON IL COMUNE DI CAMPEGINE.

COMUNE DI GUALTIERI (REGGIO EMILIA)

COMUNICATO

Esercizi farmaceutici - Approvazione Pianta organica anno 2016

Il Comune di Gualtieri (RE) informa che, in applicazione della

L.R. Emilia-Romagna n. 2 del 3/3/2016, con deliberazione di Giunta Comunale n. 122 del 22/8/2016 si è provveduto ad approvare la Piana Organica delle Farmacie di Gualtieri che si allega con rappresentazione cartografica. Gli atti sono disponibili sul sito istituzionale del Comune di Gualtieri: www.comune.gualtieri.re.it

Il Responsabile del V Servizio

Francesca Carluccio

ALLEGATO "B"

PIANTA ORGANICA DELLE FARMACIE DEL COMUNE DI **GUALTIERI**

con popolazione di nr. **6.576** abitanti (dati ISTAT al 1/1/2015) e con nr. **2** (due) sedi farmaceutiche (totale)

Azienda USL di REGGIO EMILIA - Distretto di GUASTALLA

è stabilita come segue:

SEDE FARMACEUTICA **NR. 01 RURALE** _____

ISTITUITA CON CRITERIO: **DEMOGRAFICO** _____

STATO:

- **aperta : PUBBLICA**

Ubicata NEL **CAPOLUOGO**

In **VIA STRADA STATALE 63** Numero civico **10**

Denominata **Farmacia TERZI**

Cod. identificativo **35023029** _____

Della quale è titolare: **TERZI ADELE**

Avente la seguente sede territoriale:

CONFINI CON IL COMUNE DI BORETTO FINO AD INCONTRARE IL CAVO DERIVATORE; DETTO CAVO FINO AD INCONTRARE I CONFINI CON IL COMUNE DI GUASTALLA; CONFINI CON IL COMUNE DI GUASTALLA; CONFINI CON LA REGIONE LOMBARDIA; CONFINI CON IL COMUNE DI BORETTO FINO AD INCONTRARE IL CAVO DERIVATORE.

SEDE FARMACEUTICA **NR. 02 RURALE** _____

ISTITUITA CON CRITERIO: **DEMOGRAFICO** _____

STATO:

- **aperta : PUBBLICA**

Ubicata **NELLA FRAZIONE S.VITTORIA**

In **VIA STRADA STATALE 63** Numero civico **152**

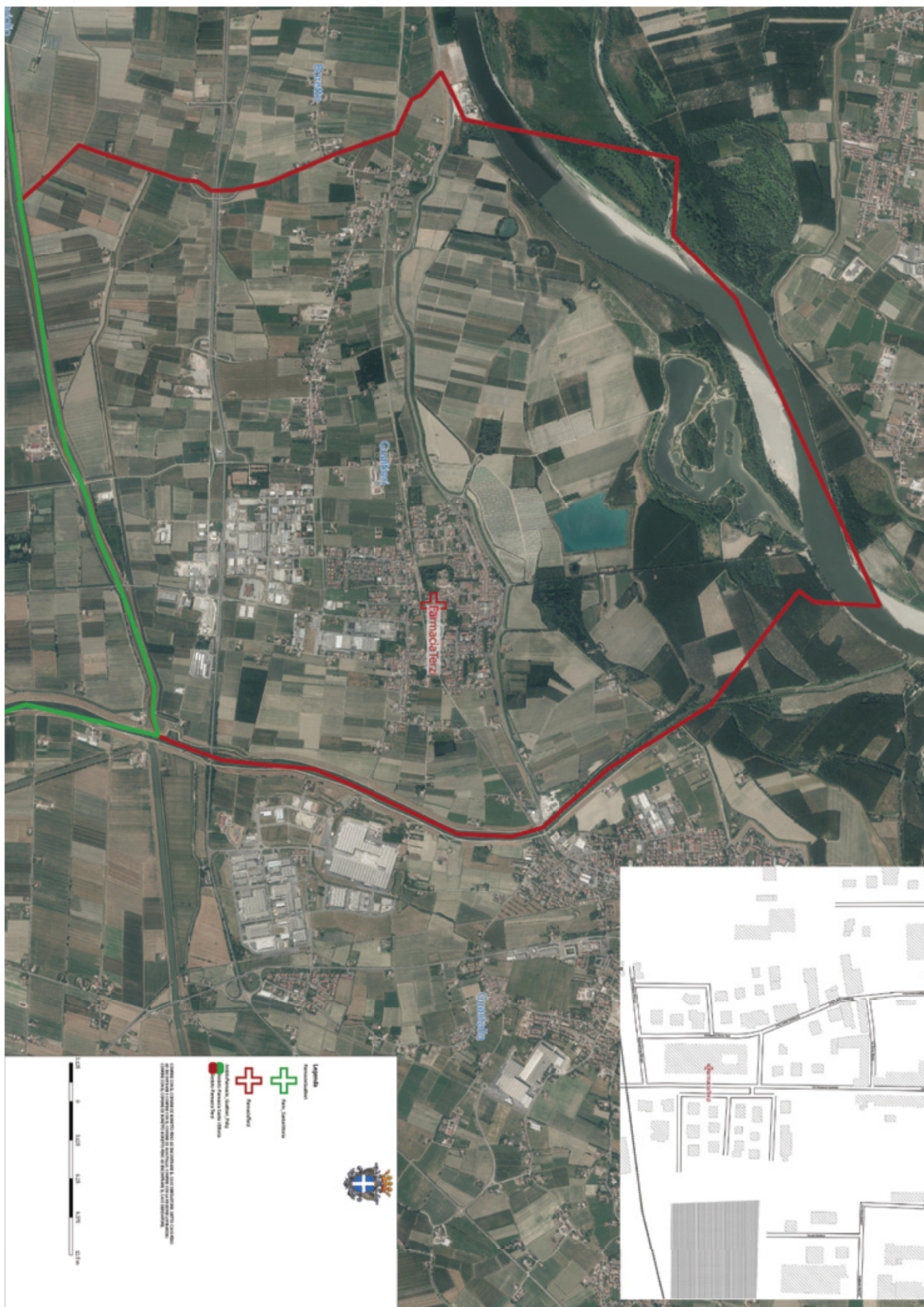
Denominata **Farmacia SANTA VITTORIA**

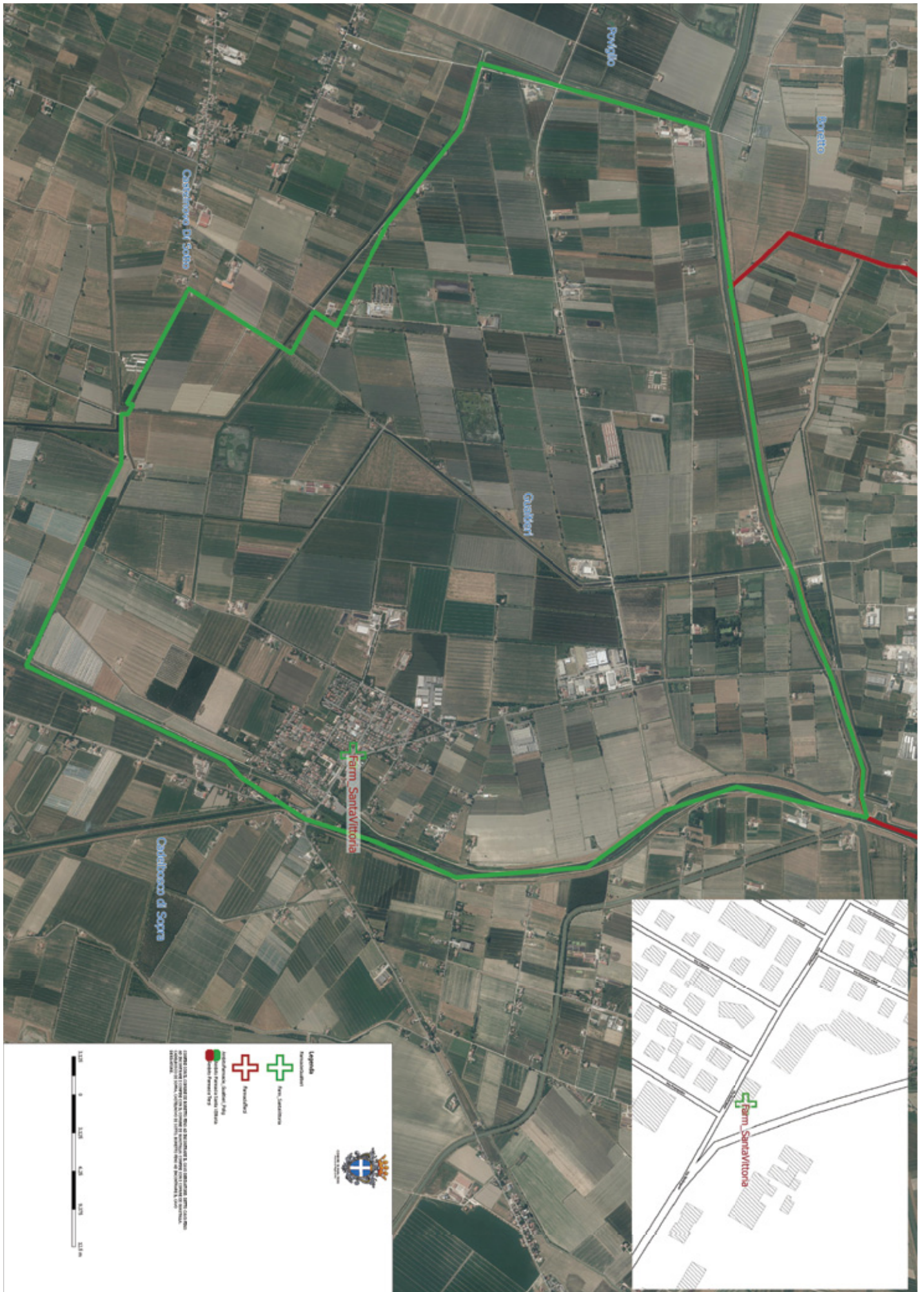
Cod. identificativo **35023030** _____

Della quale è titolare: **TREVISI ARIANNA**

Avente la seguente sede territoriale:

CONFINI CON IL COMUNE DI BORETTO FINO AD INCONTRARE IL CAVO DERIVATORE; DETTO CAVO FINO AD INCONTRARE I CONFINI CON IL COMUNE DI GUASTALLA; CONFINI CON I COMUNI DI GUASTALLA, CADELBOSCO DI SOPRA, CASTELNOVO DI SOTTO, BORETTO FINO AD INCONTRARE IL CAVO DERIVATORE.





COMUNE DI LUGAGNANO VAL D'ARDA (PIACENZA)

COMUNICATO

Conferma pianta organica farmacie Comune di Lugagnano Val d'Arda

Con deliberazione n. 69 del 29 luglio 2016, pubblicata in data

29 settembre 2016 all'albo pretorio on line e visibile sul sito www.comune.lugagnano.pc.it, la Giunta Comunale ha confermato la seguente pianta organica delle farmacie del Comune di Lugagnano Val d'Arda.

Il Segretario Comunale

Rosa Regondi



COMUNE DI LUGAGNANO VAL D'ARDA

- PROVINCIA DI PIACENZA -

29013 Lugagnano Val d'Arda (Piacenza)
Via Piossani 3/A Strada del Signorile n. 22
tel. n° 0521/49.12.08 - 09.42.32
comune.lugagnano@comuni.pi.it
www.comune.lugagnano.pi.it

PIANTA ORGANICA DELLE FARMACIE DEL COMUNE DI LUGAGNANO VAL D'ARDA

Con popolazione di nr. 4178 abitanti (dati ISTAT al 1/1/2015) e con nr. 2 sedi farmaceutiche Azienda USL di Piacenza Distretto di Fiorenzuola D'Arda è stabilita come segue:

SEDE FARMACEUTICA N. 1 PRIVATA RURALE
ISTITUITA CON CRITERIO DEMOGRAFICO
Azienda USL di Piacenza Distretto Levante
Ubicata NEL CAPOLUOGO
In PIAZZA IV NOVEMBRE N. 19
Denominata Farmacia "SOZZI"
33026057

Della quale è titolare il dottor ROSANGELA SOZZI

Avente la seguente sede territoriale:

CONFINI CON I COMUNI DI GROPPARELLO, CARPANETO PIACENTINO, CASTELL'ARQUATO E VERNASCA FINO AD INCONTRARE UNA LINEA RETTA IMMAGINARIA CHE, PASSANDO SUGLI ABITANTI DI ARCONI E DI ANTOGNANO, RAGGIUNGE I CONFINI CON IL COMUNE DI GROPPARELLO.

SEDE FARMACEUTICA N. 2 PRIVATA RURALE
ISTITUITA CON CRITERIO DEMOGRAFICO
Azienda USL di Piacenza Distretto Levante
Ubicata nella FRAZIONE DI RUSTIGAZZO
In VIA VELEIA N.3
Denominata Farmacia " S. FRANCESCO"
330026084

Della quale è titolare il dottor. SOPHIE VLACHOU

Avente la seguente sede territoriale:

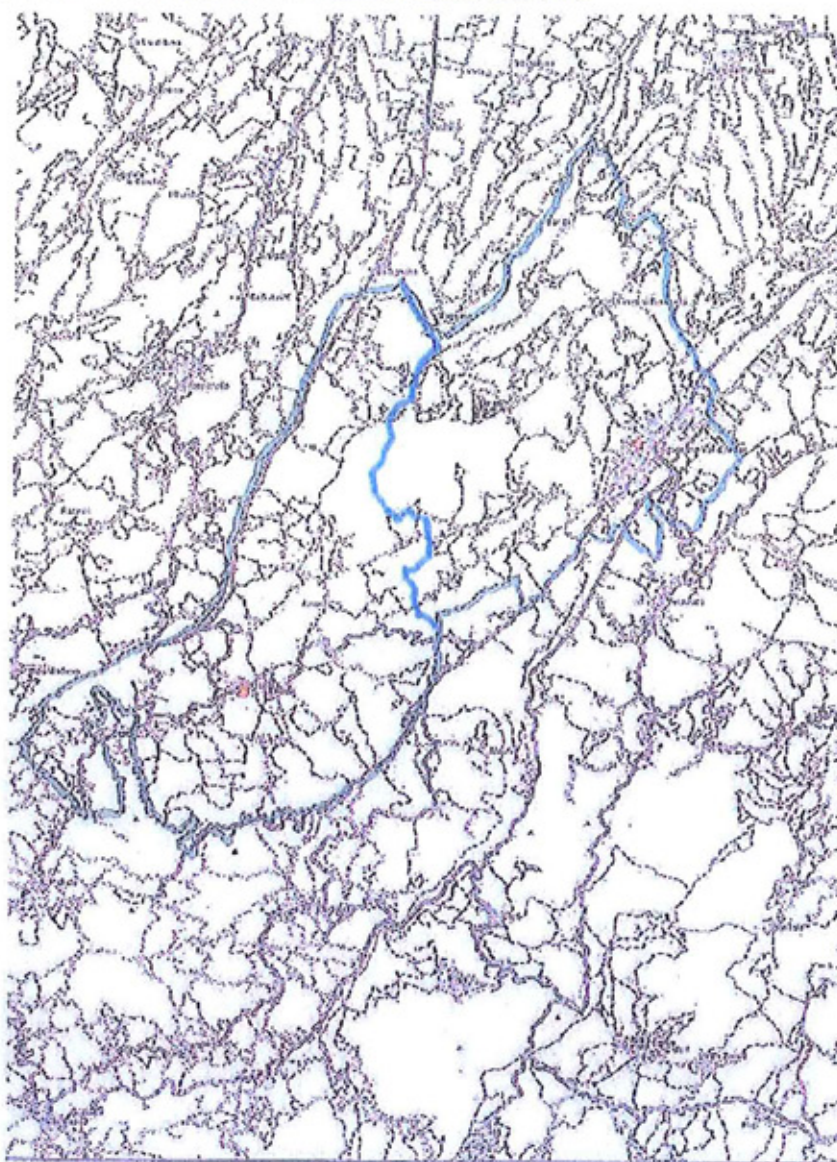
CONFINI CON I COMUNI DI GROPPARELLO, MORFASSO, VERNASCA FINO AD INCONTRARE UNA LINEA RETTA IMMAGINARIA CHE, PASSANDO SUGLI ABITANTI DI ARCONI E DI ANTOGNANO RAGGIUNGE I CONFINI CON IL COMUNE DI GROPPARELLO.

L'area di competenza è quella contenuta all'interno dei confini suddetti.



Geoportale

Regione Emilia Romagna



LEGENDA

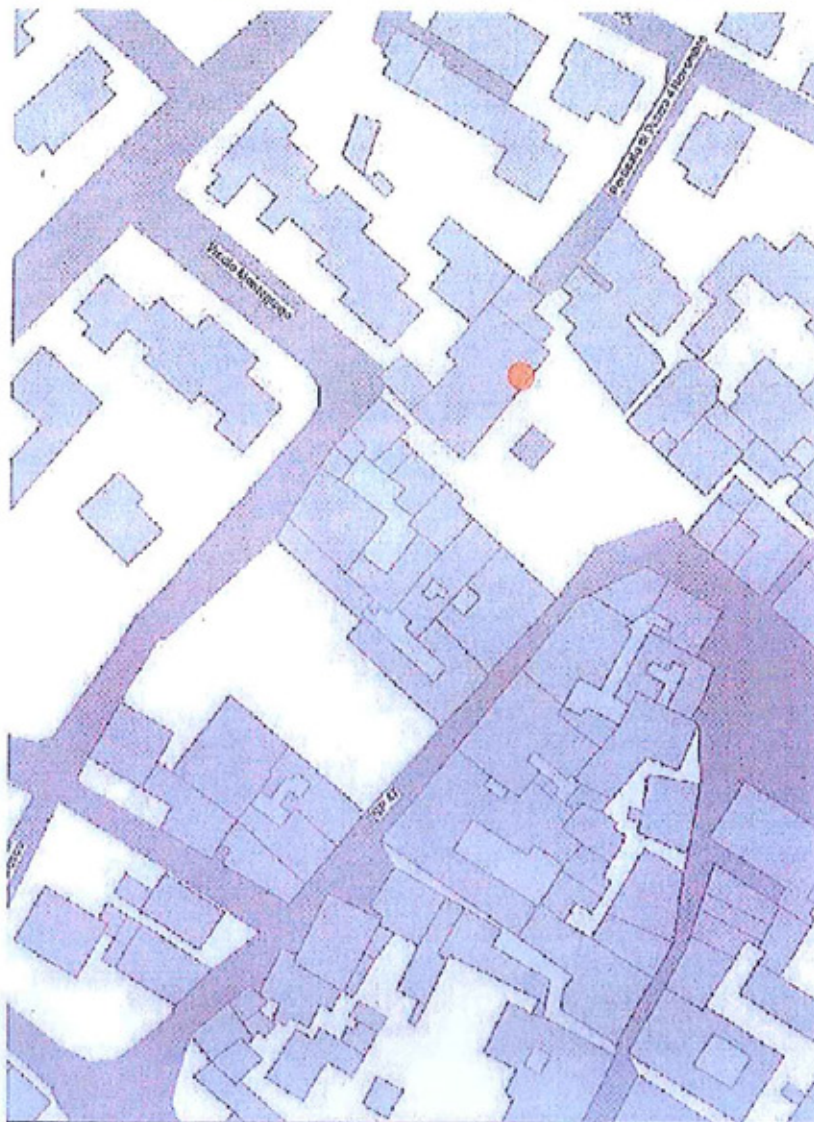
-  confine comunale
-  perimetro circoscrizione
-  ubicazione firmata

ZONA 1	
nord	confine comunale
est	confine comunale
sud	confine comunale
ovest	rio dei Valloni, strada vicinale dell'Osteria, strada comunale di Montezago e Tabiano, strada vicinale dei Chiocchi, strada interpodereale, torrente Ottesola, rio Quercioli, rio Barco, strada interpodereale Cazzarini, strada vicinale Cazzarini, strada comunale San Genesio, strada interpodereale, rio Vespino, torrente Chiavenna
ZONA 2	
nord	confine comunale
est	rio dei Valloni, strada vicinale dell'Osteria, strada comunale di Montezago e Tabiano, strada vicinale dei Chiocchi, strada interpodereale, torrente Ottesola, rio Quercioli, rio Barco, strada interpodereale Cazzarini, strada vicinale Cazzarini, strada comunale San Genesio, strada interpodereale, rio Vespino, torrente Chiavenna
sud	confine comunale
ovest	confine comunale



Geoportale

Regione Emilia Romagna

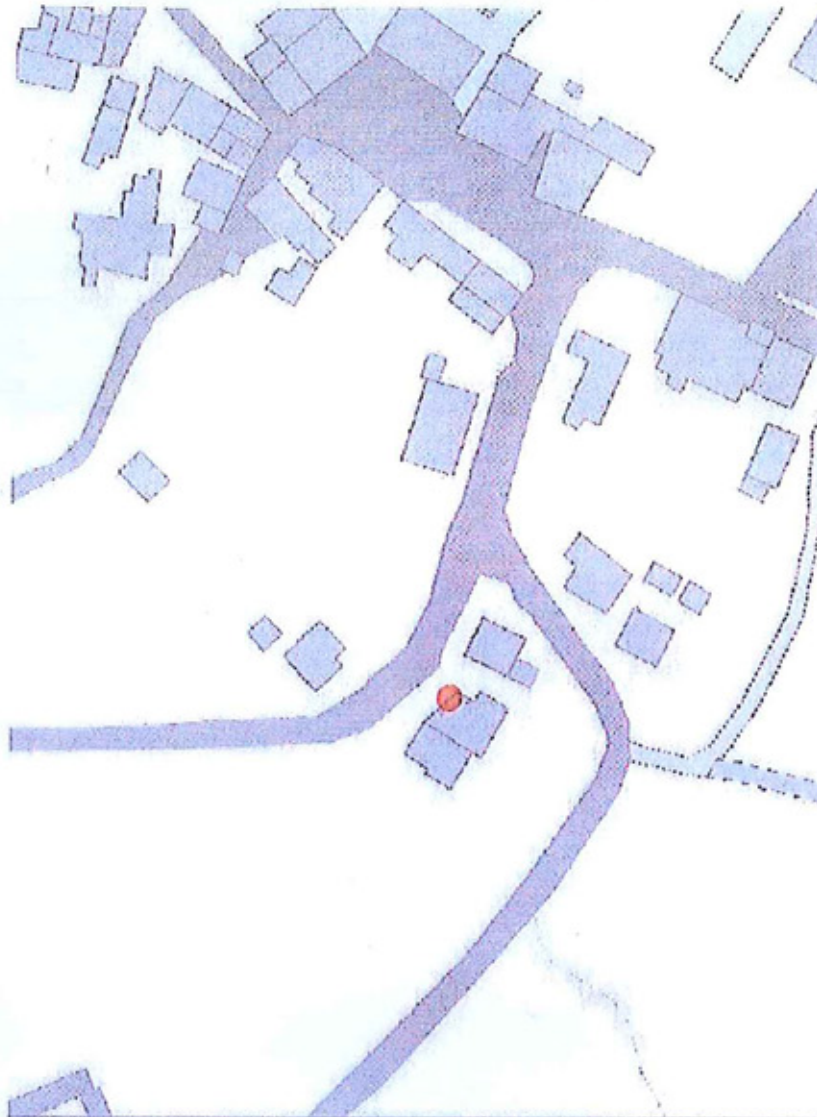


Scala	1:1.000	CoordinateStampa		
Sistema di riferimento	EPSG:25832	N.O.:	X: 565.237	Y: 4.963.748
DataStampa	2016-05-27	S.E.:	X: 565.425	Y: 4.963.494



Geoportale

Regione Emilia-Romagna



Scala	1:1.000	CoordinateStampa		
Sistema di riferimento	EPSG:25832	N.O.:	X: 558.571	Y: 4.959.664
DataStampa	2016-05-27	S.E.:	X: 558.759	Y: 4.959.410

COMUNE DI MIRABELLO (FERRARA)

COMUNICATO

L.R. n. 2 del 3/3/2016 - Conferma Pianta Organica delle Farmacie del territorio del Comune di Mirabello - Anno 2016

Viste le seguenti disposizioni normative:

- L.R. 3 marzo 2016, n. 2 “Norme regionali in materia di organizzazione degli esercizi farmaceutici e di prenotazioni di prestazioni specialistiche ambulatoriali”;
- nota della Regione Emilia-Romagna PG/2016/0199927

del 21/3/2016 con la quale vengono impartite le prime indicazioni operative per la revisione della pianta organica delle farmacie.

Si informa

- che con deliberazione di G.C. n. 60 del 25/8/2016 si è provveduto ad approvare il progetto di conferma della Pianta Organica delle Farmacie del Comune di Mirabello (Ferrara).

Copia dell’atto di Giunta Comunale e dei suoi allegati sono reperibili nel sito internet del Comune all’indirizzo: <http://www.comune.mirabello.fe.it/> nella sezione atti e delibere

Il Responsabile del Settore Finanziario

Elena Reggiani

SCHEMA PER PIANTA ORGANICA

LA PIANTA ORGANICA DELLE FARMACIE DEL COMUNE DI
MIRABELLO - PROVINCIA di FERRARA

con popolazione di nr. 3.300 abitanti (dati ISTAT al 1/1/2015) e con nr. 1 sedi farmaceutiche (totale)

Azienda USL di FERRARA Distretto di CENTO

è stabilita come segue:

SEDE FARMACEUTICA NR. 1 ~~URBANA~~ oppure RURALE

ISTITUITA CON CRITERIO: DEMOGRAFICO oppure ~~TOPOGRAFICO~~

STATO:

aperta: ~~PUBBLICA~~ oppure PRIVATA

- vacante
- di nuova istituzione
- assegnata in attesa di apertura da parte di privato
- prelazionata dal Comune in attesa di apertura

Ubicata NEL CAPOLUOGO ~~oppure nella FRAZIONE~~ MIRABELLO (FE)

In VIA CORSO ITAUA Numero civico 196-198

Denominata Farmacia
FUSAROLI GRANDI Snc DELLA DOTT.SA CARLA GRANDI e DOTT.SA ROBERTA GIORGI

Cod. identificativo 38016089

Della quale è titolare: GRANDI CARLA - ROBERTA GIORGI

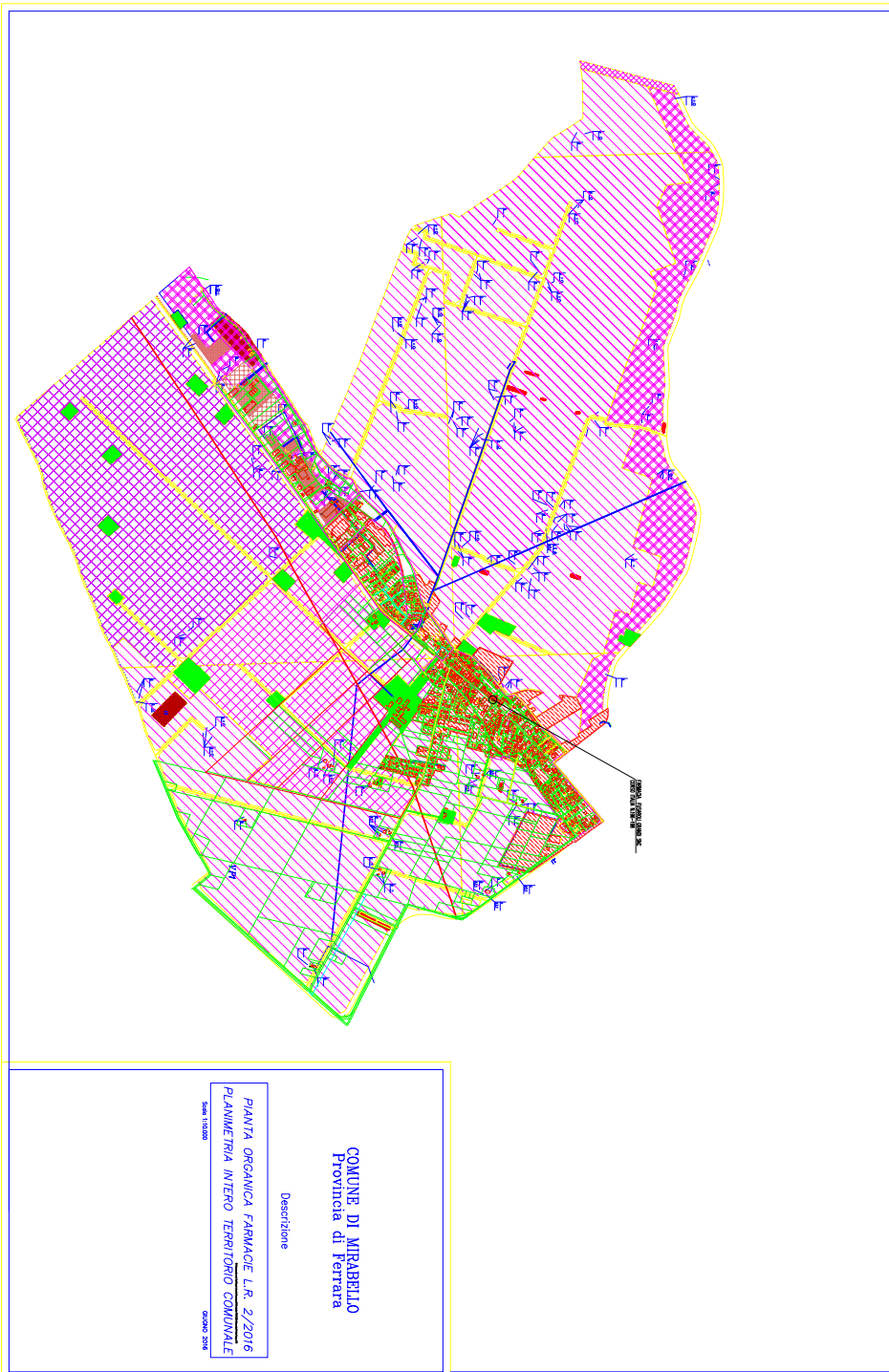
Avente la seguente sede territoriale:

RIPORTARE DETTAGLIATA INDICAZIONE TOPOGRAFICA UTILE AD INDIVIDUARE IN MANIERA UNIVOCA LA CIRCOSCRIZIONE (PERIMETRO) DELLA SEDE FARMACEUTICA

CORSO ITAUA 196/198 MIRABELLO (FE)

DATI CATASTALI FG. 8 MAP. 275 SUB 10

COORDINATE U4.826284 - 11.461093



COMUNE DI MODENA

COMUNICATO

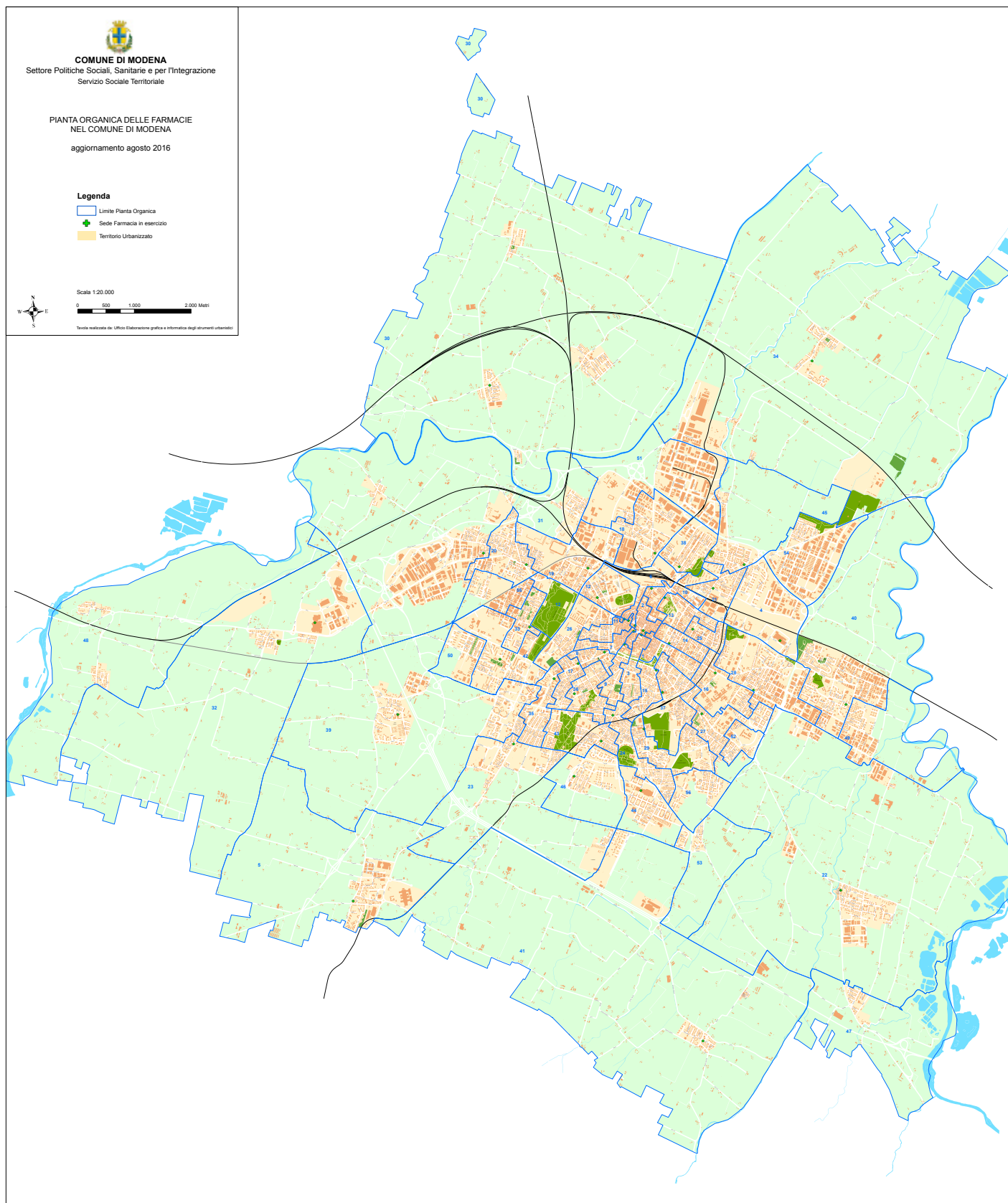
Delibera Giunta comunale n. 495 del 4/10/2016 - Approvazione revisione della pianta organica e istituzione di una nuova sede farmaceutica

Il Comune di Modena informa che, ai sensi dell'art. 4 comma 7, della L.R. 3/3/2016 n. 2, con deliberazione di Giunta comunale n. 495 del 4/10/2016, ha provveduto ad approvare la revisione della pianta organica delle farmacie e l'istituzione di una nuova sede farmaceutica.

Si allegano:

- la rappresentazione cartografica indicante i perimetri territoriali delle circoscrizioni afferenti alle singole sedi farmaceutiche;
- schema di Pianta Organica contenente le univoche indicazioni topografiche che descrivono la circoscrizione della sede farmaceutica perimetrata, il numero identificativo, la classificazione della farmacia, il criterio di istituzione, l'attuale stato dell'esercizio, la denominazione dell'esercizio e la titolarità della farmacia medesima.

La Dirigente Responsabile di Settore
Patrizia Guerra



LA PIANTA ORGANICA DELLE FARMACIE DEL COMUNE DI MODENA (MO)

Con popolazione di 185.757 (al 05-05-2016) abitanti e con 56 Sedi farmaceutiche

E' stabilita come segue:

COMUNE DI MODENA (MO)
SEDE FARMACEUTICA N. 1 PRIVATA URBANA
Azienda USL Modena Distretto di Modena Ubicata
NEL CAPOLUOGO
In VIA EMILIA EST N. 151
Denominata Farmacia DEL COLLEGIO

36023045
Della quale e' titolare il Dr. FRANCESCO BARALDINI

Avente la seguente sede territoriale:
VIA EMILIA CENTRO, VIA MODONELLA, VIA GHERARDA, CORSO CANALGRANDE, VIA EMILIA CENTRO, LARGO PORTA BOLOGNA, LARGO GARIBALDI, VIA EMILIA EST, VIA CUCCHIARI, VIALE MOREALI, VIALE TRENTO E TRIESTE, VIA MALMUSI, BREVE TRATTO DI VIA ANDREOLI, VIA TABBONI, VIALE FABRIZI, VIA CONTRI, VIALE DEI MARTIRI DELLA LIBERTÀ, VIALE DELLE RIMEMBRANZE, VIA SARAGOZZA, VIA MASCHERELLA, CORSO CANALGRANDE, VIA UNIVERSITÀ, VIA SAN CARLO, VIA EMILIA CENTRO.

COMUNE DI MODENA (MO)
SEDE FARMACEUTICA N. 2 PRIVATA URBANA
Azienda USL Modena Distretto di Modena Ubicata
NEL CAPOLUOGO
In VIA EMILIA CENTRO N. 167
Denominata Farmacia SANT'OMOBONO

36023053
Della quale e' titolare il Dr. GUALTIERO FRANZONI

Avente la seguente sede territoriale:
VIA SAN CARLO, VIA CASTELLARO, VIA ALBINELLI, VIA DEI SERVI, VIA SELMI, VIA SANPAOLO, PIAZZALE REDECOCCA, VIA TRE RE, CORSO CANALCHIARO, PIAZZA GRANDE, CALLE DEI CAMPIONESI, CORSO DUOMO, BREVE TRATTO DI VIA EMILIA CENTRO FINO AL PUNTO IN CUI SI IMMETTE IN PIAZZA MATTEOTTI; DA QUESTO PUNTO LINEA RETTA IMMAGINARIA CHE ATTRAVERSA DIAGONALMENTE LA PIAZZA FINO ALLA SCALINATA CHE CONDUCE AD UNA PENETRAZIONE DI VIA DEL TAGLIO; VIA DEL TAGLIO, VIA SAN MICHELE, VIA CAVALLERINI, VIA GANACETO, VIA SANT'ORSOLA, VIA SGARZERIA, CORSO CAVOUR, VIA 3 FEBBRAIO 1831, PIAZZA S. DOMENICO, VIA FONTE D'ABISSO, VIA DEL TAGLIO, LARGO SAN GIORGIO, VIA FONTERASO, VIA MODONELLA, PIAZZA ROMA, CORSO ACCADEMIA MILITARE, CORSO CANALGRANDE, VIA GHERARDA, VIA MODONELLA, VIA EMILIA CENTRO, VIA SAN CARLO.

COMUNE DI MODENA (MO)
SEDE FARMACEUTICA N. 3 PRIVATA URBANA
Azienda USL Modena Distretto di Modena Ubicata
NEL CAPOLUOGO
In VIA CASTELLARO N. 25
Denominata Farmacia SAN GIUSEPPE

36023054
Della quale e' titolare DR.SSA PACCHIAROTTI MARIA CRISTINA

Avente la seguente sede territoriale:
VIA CASTELLARO, VIA UNIVERSITÀ, CORSO CANALGRANDE, VIA MASCHERELLA, VIA SARAGOZZA, ATTRAVERSAMENTO DEL PARCO DELLA RIMEMBRANZA, VIA CAVEDONI, VIA BARBIERI, VIA CASTELVETRO, VIA SIGONIO, STRADA MORANE, VIA PAGLIANI, VIA BELLUNO, VIA PADOVA, VIA RIVA DEL GARDA, VIA SAVANI, VIA PAGLIANI, VIALE BUON PASTORE, PEDONALE CHE CONDUCE IN VIA SOLIERI, VIA SOLIERI, VIA SIGONIO, VIA AMICI, VIA BARBIERI, VIA DE' FOGLIANI, ATTRAVERSAMENTO DEL PARCO DELLA RIMEMBRANZA, VIA SELMI, VIA SERVI, VIA ALBINELLI, PIAZZA GRANDE, VIA CASTELLARO.

COMUNE DI MODENA (MO)

SEDE FARMACEUTICA N. 4 PUBBLICA URBANA
Azienda USL Modena Distretto di Modena Ubicata
NEL CAPOLUOGO
In VIALE DELLO SPORT N. 50/24
Denominata Farmacia COMUNALE I PORTALI

36023047
Della quale e' titolare il COMUNE DI MODENA

Avente la seguente sede territoriale:
VIA DIVISIONE ACQUI, TANGENZIALE PASTERNAK, VIA NONANTOLANA, SEDE EX FERROVIA MODENA-
MIRANDOLA, VIA DIVISIONE ACQUI.

COMUNE DI MODENA (MO)
SEDE FARMACEUTICA N. 5 PRIVATA RURALE
Azienda USL Modena Distretto di Modena
Ubicata NELLA FRAZIONE BAGGIOVARA
In VIA JACOPO DA PORTO SUD N. 555/A
Denominata Farmacia BAGGIOVARA

36023062
Della quale è titolare la Società Farmacia Santa Caterina s.n.c. delle d.sse Antonella Boldrini e Antonietta Matachione

Avente la seguente sede territoriale:
FERROVIA MODENA-SASSUOLO, STRADA CADIANE, VIA GIARDINI, STRADELLO CANALE DI CORLO,
STRADA FORMIGINA, STRADELLO GALASSI, VIA JACOPO DA PORTO SUD, STRADELLO DEGLI ORSI,
STRADA CORLETTO SUD, STRADA PEDERZONA, LIMITE TERRITORIO COMUNALE FINO A INCONTRARE VIA
GIARDINI, FERROVIA MODENA-SASSUOLO.

COMUNE DI MODENA (MO)
SEDE FARMACEUTICA N. 6 PRIVATA URBANA
Azienda USL Modena Distretto di Modena Ubicata
NEL CAPOLUOGO
In CORSO DUOMO N. 4
Denominata Farmacia SANTA FILOMENA

36023057
Della quale e' titolare la Società FARMACIA SANTA FILOMENA DI ALESSANDRO MANZOTTI & C. S.N.C.

Avente la seguente sede territoriale:
VIA SANT'EUFEMIA, LARGO SANT'EUFEMIA, VIA BADIA, VIA EMILIA CENTRO, VICOLO CASELLINE, VIA
GANACETO, VIA DEL TAGLIO, VIA NAZARIO SAURO, LARGO MURATORI, VIA EMILIA CENTRO, VIA
RAMAZZINI, VIA DEL VOLTONE, VIALE BERENGARIO, VIALE FONTANELLI, VIALE MONTECUCCOLI,
SOTTOPASSAGGIO FERROVIA MILANO-BOLOGNA, VIA RAZZABONI, VIA PICO DELLA MIRANDOLA, VIA
FANTI, PASSAGGIO CICLOPEDONALE SULLA TOMBINATURA DEL CAVO SORATORE, STRADA
CANALETTO SUD, STRADA ATTIRAGLIO, VIA DEI LANCILOTTO, VIALE (LATO A OVEST DEL CAVALCAVIA),
VIA DELL'ABATE, PIAZZA DANTE, VIALE CRISPI, VIALE MONTE KOSICA, VIA GANACETO, VIA
CAVALLERINI, VIA SAN MICHELE, VIA DEL TAGLIO, PENETRAZIONE DI VIA DEL TAGLIO FINO ALLA
SCALINATA CHE CONDUCE IN PIAZZA MATTEOTTI, LINEA RETTA IMMAGINARIA CHE ATTRAVERSA
DIAGONALMENTE LA PIAZZA FINO ALLA VIA EMILIA CENTRO, BREVE TRATTO DI VIA EMILIA CENTRO,
CORSO DUOMO, VIA SANT'EUFEMIA.

COMUNE DI MODENA (MO)
SEDE FARMACEUTICA N. 7 PRIVATA URBANA
Azienda USL Modena Distretto di Modena Ubicata
NEL CAPOLUOGO
In CORSO DUOMO N. 54
Denominata Farmacia SAN MARCO

36023060
Della quale e' titolare la Dr.ssa ROVINAZZI DANIELA

Avente la seguente sede territoriale:
CORSO DUOMO, CALLE DEI CAMPIONESI, PIAZZA GRANDE, CORSO CANALCHIARO, PIAZZALE
RISORGIMENTO ITALIANO, VIALE TASSONI, VIA VECCHI, VIALE BAROZZI, VIA LUOSI, VIA NICOLI, VIA
VOLTA, VIA PASCAL, VIA FRANKLIN, VIALE BAROZZI, VIA TESTI, VIALE VITTORIO VENETO, VICOLO

DELLE GRAZIE, VIA DEGLI ADELARDI, VIA SANTA CHIARA, VIA DE' CORREGGI, VIA CARTERIA, VIA BONACORSA, VIA VESCOVO LEODOINO, VIA SANT'EUFEMIA, CORSO DUOMO.

COMUNE DI MODENA (MO)
SEDE FARMACEUTICA N. 8 PRIVATA URBANA
Azienda USL Modena Distretto di Modena Ubicata
NEL CAPOLUOGO
In VIA GIARDINI N. 30-32
Denominata Farmacia BEATA VERGINE DEL POPOLO

36023063
Della quale e' titolare il Dr. GIUSEPPE TOSI

Avente la seguente sede territoriale:
VIALE TASSONI, PIAZZALE RISORGIMENTO ITALIANO, VIA GIANNONE, VIA SIGONIO, VIA GUARINI, VIA OBICI, VIA GUICCIARDINI, VIA LANA, VIA VACCARI, VIA PILLIO DA MEDICINA, VIALE DELLA PACE, VIA GADDI, VIA CESALPINO, STRADA SAN FAUSTINO, VIA LUOSI, VIALE BAROZZI, VIA VECCHI, VIALE TASSONI.

COMUNE DI MODENA (MO)
SEDE FARMACEUTICA N. 9 PRIVATA URBANA
Azienda USL Modena Distretto di Modena Ubicata
NEL CAPOLUOGO
In CORSO CANALCHIARO N. 129
Denominata Farmacia BEATA VERGINE DELLA SALUTE

36023056
Della quale e' titolare la Società Farmacia B.V. Della Salute della D.ssa Manzini Maria Federica & C. s.n.c.

Avente la seguente sede territoriale:
CORSO CANALCHIARO, VIA TRE RE, PIAZZALE REDECOCCA, VIA SAN PAOLO, VIA SELMI, ATTRAVERSAMENTO DEL PARCO DELLA RIMEMBRANZA, VIA DE' FOGLIANI, VIA BARBIERI, VIA AMICI, VIA SIGONIO, VIA SOLIERI, PEDONALE CHE CONDUCE IN VIALE BUON PASTORE, VIALE BUON PASTORE, VIA PAGLIANI, VIA SAVANI, VIA RIVA DEL GARDA, VIALE BUON PASTORE, VIA DEL DOMENICHINO, VIA TAMBURINI, VIA SASSI, VIA DEL CARAVAGGIO, VIA RAIBOLINI, VIA DE ROBERTI, VIA GUICCIARDINI, VIA OBICI, VIA GUARINI, VIA SIGONIO, VIA GIANNONE, PIAZZALE RISORGIMENTO ITALIANO, CORSO CANALCHIARO.

COMUNE DI MODENA (MO)
SEDE FARMACEUTICA N. 10 PRIVATA URBANA
Azienda USL Modena Distretto di Modena Ubicata
NEL CAPOLUOGO
In VIA Manifattura Tabacchi n. 79-81
Denominata Farmacia S.GIORGIO

36023059
Della quale e' titolare il Dr. ALBERTO BARBIERI

Avente la seguente sede territoriale:
VIA DEL TAGLIO, VIA FONTE D'ABISSO, PIAZZA SAN DOMENICO, VIA 3 FEBBRAIO 1831, CORSO CAVOUR, VIA SGARZERIA, VIA SANT'ORSOLA, VIA GANACETO, VIALE MONTE KOSICA, VIALE CRISPI, PIAZZA DANTE, VIA DELL'ABATE, VIALE MAZZONI (LATO A OVEST DEL CAVALCAVIA) FINO AD INTERSECCARE LA LINEA FERROVIARIA MILANO-BOLOGNA, VIA DEI LANCILOTTO, STRADA ATTIRAGLIO, VIA DUE CANALI SUD; PEDONALE DEL PARCO XXII APRILE FINO A VIA CERRETTI; VIA CERRETTI, COLLEGAMENTO PEDONALE CON VIA NONANTOLANA, VIA NONANTOLANA FINO ALL'INCROCIO CON VIA DUE CANALI SUD; LINEA FERROVIARIA MILANO-BOLOGNA, VIA CIRO MENOTTI, VIA PAOLO FERRARI, VIA MALAGOLI, PIAZZA NATALE BRUNI, CORSO VITTORIO EMANUELE SECONDO, CORSO CAVOUR, CORSO CANALGRANDE, CORSO ACCADEMIA, PIAZZA ROMA, VIA MODONELLA, VIA FONTERASO, ATTRAVERSAMENTO DI LARGO SAN GIORGIO, VIA DEL TAGLIO.

COMUNE DI MODENA (MO)
SEDE FARMACEUTICA N. 11 PRIVATA URBANA
Azienda USL Modena Distretto di Modena Ubicata
NEL CAPOLUOGO
In VIA EMILIA N. 180

Denominata Farmacia BRUNI

36023058

Della quale e' titolare il Dr. PAOLO VALDRÉ

Avente la seguente sede territoriale:

VIA NAZARIO SAURO, VIA DEL TAGLIO, VIA GANACETO, VICOLO CASELLINE, VIA EMILIA CENTRO, VIA BADIA, LARGO SANT'EUFEMIA, VIA SANT'EUFEMIA, VIA VESCOVO LEODOINO, VIA BONACORSA, VIA CARTERIA, VIA DE' CORREGGI, VIA SANTA CHIARA, VIA DEGLI ADELARDI, VICOLO DELLE GRAZIE, VIALE VITTORIO VENETO, VIA TESTI, VIA BAROZZI, VIA FRANKLIN, VIA PASCAL, VIA VOLTA, VIA NICOLI, VIA RANGONI, VIA RAINUSSO, VIA SALIMBENI, VIALE BAROZZI, VIA CAMPORI, VIALE VITTORIO VENETO, LARGO PORTA SANT'AGOSTINO (LATO SUD), VIA SANT'AGOSTINO, VIA MARESCOTTA, RUA MURO, PIAZZALE DEGLI ERRI, VIA EMILIA CENTRO LARGO MURATORI, VIA NAZARIO SAURO.

COMUNE DI MODENA (MO)

SEDE FARMACEUTICA N. 12 PUBBLICA URBANA

Azienda USL Modena Distretto di Modena Ubicata

NEL CAPOLUOGO

In VIALE STORCHI N. 155

Denominata Farmacia COMUNALE VIALE STORCHI

36023049

Della quale e' titolare il COMUNE DI MODENA

Avente la seguente sede territoriale:

LARGO PORTA SANT'AGOSTINO (LATO NORD), LARGO MORO, VIA EMILIA OVEST, VIALE ITALIA, STRADA SAN FAUSTINO, VIALE DELL'AUTODROMO, VIA PIAZZA, PASSAGGIO PEDONALE FINO A VIA EMILIO PO, VIA EMILIO PO, VIA N. BIONDO, SEDE EX FERROVIA MILANO-BOLOGNA, VIA CABASSI, VIA EMILIA OVEST, VIA ZUCCHI, VIALE CIALDINI, VIALE MONTECUCCOLI, VIALE FONTANELLI, VIALE BERENGARIO, VIA DEL VOLTONE, VIA RAMAZZINI; VIA EMILIA CENTRO; LARGO PORTA SANT'AGOSTINO (LATO NORD).

COMUNE DI MODENA (MO)

SEDE FARMACEUTICA N. 13 PRIVATA URBANA

Azienda USL Modena Distretto di Modena Ubicata

NEL CAPOLUOGO

In CORSO VITTORIO EMANUELE N. 78

Denominata Farmacia BERNASCONI

36023043

Della quale e' titolare il Dr. FEDERICO FONTANESI

Avente la seguente sede territoriale:

CORSO VITTORIO EMANUELE SECONDO, PIAZZALE BRUNI, VIA MALAGOLI, VIA PAOLO FERRARI, VIA DIVISIONE ACQUI, VIA BONACINI, VIA MORSELLI, VIA VERDI, VIA MONTE GRAPPA, VIA CIRO MENOTTI, VIA TAGLIAZUCCHI, VIA GRIMELLI, VIA SAN GIOVANNI DEL CANTONE, CORSO CANALGRANDE, CORSO CAMILLO BENSO DI CAVOUR, CORSO VITTORIO EMANUELE SECONDO.

COMUNE DI MODENA (MO)

SEDE FARMACEUTICA N. 14 PRIVATA URBANA

Azienda USL Modena Distretto di Modena Ubicata

NEL CAPOLUOGO

In LARGO GARIBALDI N. 18

Denominata Farmacia SAN LAZZARO

36023052

Della quale e' titolare la Società FARMACIE ASSOCIATE PAM DI MONTORSI PAOLO E C. S.N.C

Avente la seguente sede territoriale:

VIA EMILIA CENTRO, LARGO PORTA BOLOGNA, LARGO GARIBALDI, VIA EMILIA EST, VIA BONACINI, VIA PUCCINI, VIA TAGLIAZUCCHI, VIA GRIMELLI, VIA SAN GIOVANNI DEL CANTONE, CORSO CANALGRANDE, VIA EMILIA CENTRO.

COMUNE DI MODENA (MO)

SEDE FARMACEUTICA N. 15 PRIVATA URBANA
Azienda USL Modena Distretto di Modena Ubicata
NEL CAPOLUOGO
In VIALE MURATORI N. 145 - 147
Denominata Farmacia S. CATERINA

36023061
Della quale e' titolare la Societa' FARMACIA S. CATERINA S.N.C. DELLE DOTT.SSE ANTONELLA BOLDRINI E ANTONIETTA MATACHIONE

Avente la seguente sede territoriale:
VIALE DELLE RIMEMBRANZE, VIALE DEI MARTIRI DELLA LIBERTA' VIA CONTRI, VIALE FABRIZI, VIALE MURATORI, VIA PRAMPOLINI, VIALE DELLE MEDAGLIE D'ORO, PIAZZA MANZONI, VIA GOBETTI, VIA ARCHIROLA, TRATTO DI FERROVIA MODENA-SASSUOLO, SEDE EX FERROVIA MODENA-VIGNOLA, VIA TREVISIO, VIA PORTA, VIA DON MINZONI, VIA RIVA DEL GARDA, VIA PADOVA, VIA BELLUNO, VIA PAGLIANI, STRADA MORANE, VIA SIGONIO, VIA CASTELVETRO, VIA BARBIERI, VIA CAVEDONI, ATTRAVERSAMENTO PARCO DELLA RIMEMBRANZA, VIALE DELLE RIMEMBRANZE.

COMUNE DI MODENA (MO)
SEDE FARMACEUTICA N. 16 PUBBLICA URBANA
Azienda USL Modena Distretto di Modena Ubicata
NEL CAPOLUOGO
In VIA EMILIA EST N. 416
Denominata Farmacia COMUNALE DEL POZZO

36023050
Della quale e' titolare il COMUNE DI MODENA

Avente la seguente sede territoriale:
VIA EMILIA EST, VIA ARALDI, VIA BRUSCHI, VIA FRATELLI CAIROLI, VIA BIXIO, PEDONALE-CICLABILE FINO A VIA GOTTARDI, ATTRAVERSAMENTO DI VIA GOTTARDI, VIA ZANONI, VIA ARALDI, VIA BRAGHIROLI, VIA CAMPI, VIA OGNIBENE, VIA CAMPI STRADA DI ACCESSO AUTOBUS ALL'AREA DEL POLICLINICO, FINO A VIA FELICIANI, VIA FELICIANI, VIA MARZABOTTO, VIALE MOREALI, VIA CUCCHIARI, VIA BONACINI, VIA PUCCINI, VIA BOITO, VIA PERGOLESI, VIA PELUSIA, VIA GUIDO D'AREZZO, VIA EMILIA EST.

COMUNE DI MODENA (MO)
SEDE FARMACEUTICA N. 17 PRIVATA URBANA
Azienda USL Modena Distretto di Modena Ubicata
NEL CAPOLUOGO
In VIA GIARDINI N. 236-238
Denominata Farmacia S.FAUSTINO

36023098
Della quale e' titolare il Dr. GUIDO INCERTI

Avente la seguente sede territoriale:
VIA GADDI, VIALE DELLA PACE, VIA MATARELLI, VIA BIANCHI FERRARI, VIA NIEVO, VIA ALLEGRI, VIA WILIGELMO, VIALE AMENDOLA, VIA AGNINI, VIA GRAZIOSI, VIA ANTONELLI, VIA DEL GUERCINO, VIA AGNINI, VIA DEL VERONESE, VIA GIARDINI, VIA CAVEDONE, VIALE MARCONI, VIA SAN FAUSTINO, VIA CESALPINO, VIA GADDI.

COMUNE DI MODENA (MO)
SEDE FARMACEUTICA N. 18 PRIVATA URBANA
Azienda USL Modena Distretto di Modena Ubicata
NEL CAPOLUOGO
In VIA CANALETTO N. 123
Denominata Farmacia S. ELENA

36023103
Della quale e' titolare il Dr. ALBERTO VENTURA

Avente la seguente sede territoriale: VIA FANTI, VIA PICO DELLA MIRANDOLA, VIA RAMELLI, VIA PARENTI, VIA DELLE SUORE, VIA LA MARMORA, VIA ARIOSTO, VIA CROCE, PETRARCA, VIA AMBROSOLI, VIA CASSIANI, VIA SANT'ANNA, STRADA CANALETTO SUD, TANGENZIALE CARDUCCI, VIA FINZI, PASSAGGIO CICLOPEDONALE SULLA TOMBINATURA DEL CAVO SORATORE, VIA FANTI

COMUNE DI MODENA (MO)
SEDE FARMACEUTICA N. 19 PRIVATA URBANA
Azienda USL Modena Distretto di Modena Ubicata
NEL CAPOLUOGO
In VIA CESARE COSTA N. 60
Denominata Farmacia MONTEGRAPPA

36023099
Della quale e' titolare il Dr. LUIGI PELLICCIARI

Avente la seguente sede territoriale:
VIA ZUCCHI, VIA EMILIA OVEST, VIA CABASSI, VIA TABACCHI, VIA CAPUANA, VIA CAVALCANTI, VIA PANINI,
STRADA PRIVATA, VIA GUINIZELLI, VIA LATINI, STRADA PER CARPI SUD, STRADA CIMITERO SAN
CATALDO, ROTATORIA CON VIA BREDÀ, ATTRAVERSAMENTO LINEE FERROVIARIE, STRADA
SANT'ANNA, VIA DELLE SUORE, VIA PARENTI, VIA RAMELLI, VIA RAZZABONI, SOTTOPASSAGGIO
FERROVIA MILANO-BOLOGNA, VIALE CIALDINI, VIA ZUCCHI.

COMUNE DI MODENA (MO)
SEDE FARMACEUTICA N. 20 PRIVATA URBANA
Azienda USL Modena Distretto di Modena Ubicata
NEL CAPOLUOGO
In VIA TABACCHI N. 5
Denominata Farmacia MADONNINA

36023064
Della quale e' titolare la Dr.ssa CRISTIANA GRECO

Avente la seguente sede territoriale:
SEDE EX FERROVIA MILANO-BOLOGNA, VIA MARCO POLO, VIA FIORENZI, VIA SILONE, VIA D'AVIA
NORD, VIA DAL POZZO TOSCANELLI, VIA MERCALLI, VIA DE AGOSTINI, VIA MAGELLANO, VIA EMILIA
OVEST, VIA TARDINI, STRADA BARCHETTA, VIA CASINI, CANALE DI FRETO, STRADA PER CARPI CENTRO,
VIA PEDENA NORD, ATTRAVERSAMENTO TANGENZIALE PIRANDELLO, STRADA PER CARPI SUD, VIA
LATINI, VIA GUINIZELLI, STRADA PRIVATA, VIA PANINI, VIA CAVALCANTI, VIA CAPUANA, VIA
TABACCHI FINO AD INCONTRARE LA SEDE DELL' EX FERROVIA MILANO-BOLOGNA.

COMUNE DI MODENA (MO)
SEDE FARMACEUTICA N. 21 PUBBLICA URBANA
Azienda USL Modena Distretto di Modena Ubicata
NEL CAPOLUOGO
In VIA CIRO MENOTTI N. 370
Denominata Farmacia COMUNALE CROCETTA

36023048
Della quale e' titolare il COMUNE DI MODENA

Avente la seguente sede territoriale:
VIA CIRO MENOTTI, FERROVIA MODENA-BOLOGNA, VIA NONANTOLANA, COLLEGAMENTO PEDONALE
CON VIA CERRETTI, VIA CERRETTI, VIA DUE CANALI NORD, VIA PISACANE, VIA ALBARETO, VIA
TURATI, VIA GIOLITTI, VIA NONANTOLANA, SEDE EX FERROVIA MODENA-MIRANDOLA FINO AD
INCROCIARE VIA DIVISIONE ACQUI; VIA DIVISIONE ACQUI, VIA CIRO MENOTTI.

COMUNE DI MODENA (MO)
SEDE FARMACEUTICA N. 22 PRIVATA RURALE
Azienda USL Modena Distretto di Modena Ubicata
NELLA FRAZIONE DI SAN DAMASO
In VIA VIGNOLESE N. 1263
Denominata Farmacia DELLA BONA DI PAOLO E GIOVANNA DELLA BONA

36023044
Della quale e' titolare la Societa' FARMACIA DELLA BONA DI PAOLO E GIOVANNA DELLA BONA s.n.c

Avente la seguente sede territoriale:
VIA NUOVA ESTENSE, VIA EMILIA EST, LIMITE SUD CENTRO ABITATO SECONDO LA CLASSIFICAZIONE

CENSUS 2011 (SEZIONI DI CENSIMENTO N. 1001, 1002, 2101, 2102), TORRENTE TIEPIDO, VIA EMILIA EST, FIUME PANARO, LIMITE DEL TERRITORIO COMUNALE, BRIGLIA DEL FIUME PANARO, CICLOPEDONALE FINO A STRADELLO SALA, STRADELLO SALA, STRADELLO CAVE RUBBIANI, STRADELLO FOGLIANI, STRADA GRANDE, STRADELLO DEL MULINO, LIMITE NORD DEL CENTRO ABITATO DI SAN DONNINO SECONDO LA CLASSIFICAZIONE CENSUS 2011 (SEZIONI DI CENSIMENTO N. 113, 114), STRADA VIGNOLESE (KM. 4+300) STRADA CARRAIA PRIVATA FINO AL TORRENTE TIEPIDO, TORRENTE TIEPIDO, STRADA GHERBELLA, STRADA PAGANINE, AUTOSTRADA A1 DEL SOLE, TORRENTE GRIZZAGA, STRADA COLLEGAROLA, VIA NUOVA ESTENSE (IN CORRISPONDENZA DEL TERMINE DI STRADA VACIGLIO CENTRO)

COMUNE DI MODENA (MO)
SEDE FARMACEUTICA N. 23 PRIVATA URBANA
Azienda USL Modena Distretto di Modena Ubicata
NEL CAPOLUOGO
In VIA GIARDINI N. 760
Denominata Farmacia BORRI

36023046
Della quale e' titolare la Dr.ssa MARIA BORRI

Avente la seguente sede territoriale:
STRADA PANNI, FERROVIA MODENA-SASSUOLO, STRADELLO SAN GIULIANO, VIA POLI, STRADA CONTRADA, VIA RAGAZZI DEL 99, CAVO ARCHIROLA, AUTOSTRADA A1 DEL SOLE, FERROVIA MODENA-SASSUOLO, VIA CADIANE, VIA GIARDINI, STRADELLO CANALE CORLO, STRADA FORMIGINA, CANALE CORLO, VIA DELLO ZODIACO, VIA VAROLI, VIA MALPIGHI, VIA FORLANINI, VIA GIARDINI, STRADA PANNI.

COMUNE DI MODENA (MO)
SEDE FARMACEUTICA N. 24 PRIVATA URBANA
Azienda USL Modena Distretto di Modena Ubicata
NEL CAPOLUOGO
In VIA BUON PASTORE N. 400
Denominata Farmacia SAN GEMINIANO

36023065
Della quale è titolare la società Farmacia San Geminiano delle D.sse Fabrizi Giovanna e Volta Elisabetta s.n.c.

Avente la seguente sede territoriale:
VIALE BUON PASTORE, VIA RIVA DEL GARDA, VIALE DON MINZONI, VIA PORTA, VIA TREVISO, SEDE EX FERROVIA MODENA-VIGNOLA, VIA VARESE, STRADA MORANE, VIA MANTOVA, VIA BERGAMO, VIA PAVIA, VIA MAGENTA, VIA LIGURIA, STRADA MORANE, VIA TERRANOVA, VIA AREZZO, VIALE SALVO D'ACQUISTO, CAVO ARCHIROLA, VIA SCHIO, VIA GORIZIA, VIA ASIAGO, VIA FRATELLI ROSSELLI, FERROVIA MODENA-SASSUOLO, VIA MELOTTI, VIALE AMENDOLA, VIA TAMBURINI, VIA LOSCHI, VIA DOSSO DOSSI, VIALE BUON PASTORE.

COMUNE DI MODENA (MO)
SEDE FARMACEUTICA N. 25 PRIVATA URBANA
Azienda USL Modena Distretto di Modena Ubicata
NEL CAPOLUOGO
In VIA VERDI N. 161
Denominata Farmacia SANT'ANTONIO

36023055
Della quale e' titolare la Dr.ssa MARA MALAVOLTI

Avente la seguente sede territoriale:
VIA PUCCINI, VIA CIRO MENOTTI, VIA MONTE GRAPPA, VIA VERDI, VIA MORSELLI, VIA BONACINI, VIA DIVISIONE ACQUI, VIA PERGOLESI, VIA BOITTO, VIA PUCCINI.

COMUNE DI MODENA (MO)
SEDE FARMACEUTICA N. 26 PRIVATA URBANA
Azienda USL Modena Distretto di Modena Ubicata
NEL CAPOLUOGO
In PIAZZALE DEGLI ERRI N. 18
Denominata Farmacia SANT'AGOSTINO

36023051

Della quale e' titolare la Dr.ssa DINI MONICA

Avente la seguente sede territoriale:

VIA EMILIA OVEST, LARGO MORO, LARGO PORTA SANT'AGOSTINO (LATO NORD), VIA EMILIA CENTRO, PIAZZALE DEGLI ERRI, RUA MURO, VIA MARESCOTTA, VIA SANT'AGOSTINO, LARGO PORTA SANT'AGOSTINO (LATO SUD), VIALE VITTORIO VENETO, VIA CAMPORI, VIALE BAROZZI, VIA SALIMBENI, VIA RAINUSSO, VIA RANGONI, VIA NICOLI, VIA LUOSI, VIA MARCONI, VIALE CORASSORI, VIALE ITALIA, VIA EMILIA OVEST.

COMUNE DI MODENA (MO)

SEDE FARMACEUTICA N. 27 PUBBLICA URBANA

Azienda USL Modena Distretto di Modena Ubicata

NEL CAPOLUOGO

In VIA VIGNOLESE N. 537

Denominata Farmacia COMUNALE VIGNOLESE

36023109

Della quale e' titolare il COMUNE DI MODENA

Avente la seguente sede territoriale:

VIA VIGNOLESE, FERROVIA MODENA-SASSUOLO, VIA MOREALI, VIA MARZABOTTO, VIA FELICIANI, STRADA ACCESSO AUTOBUS AREA POLICLINICO, VIA CAMPI VIA OGNIBENE, VIA CAMPI, VIA BRAGHIROLI, VIA GOTTARDI, CICLABILE CONGIUNGENTE VIA TOTI, VIA SPERI, VIA MARTIRI DELLE FOIBE, VIA GOTTARDI, VIA ZANONI, VIA ARALDI, VIA VIGNOLESE, VIA ZAMENHOF, VIA IVREA, VIA SALUZZO, MONDOVI', LIMITE EST DELLA SEZIONE DI CENSIMENTO N. 1396 (CENTRO ABITATO CENSUS 2011) VIA VIGNOLESE, VIA NUOVA ESTENSE, VIA DELLA PIETRA, VIA ZAMENHOF, VIA MONDOVI' VIA VACIGLIO CENTRO, VIA CUNEO, VIA VERCELLI, VIA ZOAGLI, VIA SANREMO, VIA LEVANTO, VIA SAVONA, VIA VIGNOLESE.

COMUNE DI MODENA (MO)

SEDE FARMACEUTICA N. 28 PRIVATA URBANA

Azienda USL Modena Distretto di Modena Ubicata

NEL CAPOLUOGO

In VIA EMILIA EST N. 799

Denominata Farmacia SAN PAOLO

36023082

Della quale e' titolare la Società FARMACIE ASSOCIATE PAM DI MONTORSI PAOLO E C. s.n.c.

Avente la seguente sede territoriale:

VIA PERGOLESI, VIA DIVISIONE ACQUI, VIALE DELL'INDIPENDENZA, VIA BAZZINI, VIA RESPIGHI, VIA DEGLI SCARLATTI, VIA EMILIA EST, VIA MARTIRI DELLE FOIBE, VIA SPERI, VIA TOTI, VIA BIXIO, VIA FRATELLI CAIROLI, VIA BRUSCHI, VIA ARALDI, VIA EMILIA EST, VIA GUIDO D'AREZZO, VIA PELUSIA, VIA PERGOLESI.

COMUNE DI MODENA (MO)

SEDE FARMACEUTICA N. 29 PUBBLICA URBANA

Azienda USL Modena Distretto di Modena Ubicata

NEL CAPOLUOGO

In VIA MORANE N. 274

Denominata Farmacia COMUNALE MORANE

36023108

Della quale e' titolare il COMUNE DI MODENA

Avente la seguente sede territoriale:

VIA ANCONA, LIMITE SUD DEL PARCO DELLA RESISTENZA, CICLABILE SUL CANALE MINUTARA FINO A VIA LA SPEZIA, VIA LA SPEZIA, VIA SAN REMO, VIA ZOAGLI, VIA VERCELLI, VIA CUNEO, STRADA VACIGLIO CENTRO, VIA MONDOVI', VIA ZAMENHOF, VIA DELLA PIETRA, VIA VITERBO, LARGO MONTECASSINO, VIA ALASSIO; VIA MAGENTA, VIA PAVIA, VIA BERGAMO, VIA MANTOVA, STRADA MORANE, VIA VARESE, SEDE EXFERROVIA MODENA-VIGNOLA, BREVE TRATTO DELLA FERROVIA MODENA-SASSUOLO, STRADA MORANE FINO ALL'INCROCIO CON VIA ANCONA.

COMUNE DI MODENA (MO)
SEDE FARMACEUTICA N. 30 PRIVATA RURALE
Azienda USL Modena Distretto di Modena
Ubicata NELLA LOCALITA' LESIGNANA
In VIA SANT'ONOFRIO N. 107
Denominata Farmacia QUATTRO VILLE S.A.S.

36023111

Della quale e' titolare la Società FARMACIA QUATTRO VILLE DELLA DR.SSA CASTELFRANCO ANGELA E C. S.A.S.

Avente la seguente sede territoriale:

FIUME SECCHIA, LIMITE DEL TERRITORIO COMUNALE, FIUME SECCHIA

COMUNE DI MODENA (MO)
SEDE FARMACEUTICA N. 31 PUBBLICA URBANA
Azienda USL Modena Distretto di Modena Ubicata
NELLA LOCALITA' FRETO
In VIA DEL GIGLIO N. 21
Denominata Farmacia COMUNALE MODENA OVEST

36023118

Della quale e' titolare il COMUNE DI MODENA

Avente la seguente sede territoriale:

VIA EMILIA OVEST, VIA MAGELLANO, VIA MERCALLI, VIA TOSCANELLI, VIA D'AVIA NORD, SEDE EX FERROVIA MILANO-BOLOGNA, VIA J. DA PORTO NORD, VIA EMILIA OVEST, AUTOSTRADA A1 DEL SOLE, CONFINE COMUNALE, FIUME SECCHIA FINO ALL'ALTEZZA DELLO STRADELLO PONTE DI FERRO; STRADELLO PONTE DI FERRO, STRADA SANT'ANNA, ATTRAVERSAMENTO LINEE FERROVIARIE, STRADA CIMITERO SAN CATALDO, ATTRAVERSAMENTO TANGENZIALE PIRANDELLO, VIA PEDENA NORD, STRADA PER CARPI CENTRO, CANALE DI FRETO, VIA CASINI, STRADA BARCHETTA, VIA TARDINI, VIA EMILIA OVEST.

COMUNE DI MODENA (MO)
SEDE FARMACEUTICA N. 32 PRIVATA URBANA
Azienda USL Modena Distretto di Modena
Ubicata NELLA LOCALITA' CITTANOVA
In VIA EMILIA OVEST N. 1480
Denominata Farmacia CENTRO COMMERCIALE GRANDEMILIA

36023113

Della quale e' titolare la Dr.ssa LAURA LOLLI

Avente la seguente sede territoriale:

AUTOSTRADA A1 DEL SOLE, VIA EMILIA OVEST, VIA J. DA PORTO NORD, SEDE EX FERROVIA MILANO-BOLOGNA, STRADA CORLETTO SUD, LIMITE TERRITORIO COMUNALE FINO AD INCONTRARE STRADA MARZAGLIA, STRADA MARZAGLIA, STRADA POMPOSIANA, CAVO GIAROLA, NUOVA LINEA FERROVIARIA MILANO-BOLOGNA, STRADA VIAZZA DI RAMO, STRADELLO CENNA, AUTOSTRADA A1 DEL SOLE.

COMUNE DI MODENA (MO)
SEDE FARMACEUTICA N. 33 PRIVATA URBANA
Azienda USL Modena Distretto di Modena Ubicata
NEL CAPOLUOGO
In VIA FORMIGINA N. 13/B
Denominata Farmacia AUTODROMO

36023114

Della quale e' titolare il Dr. PAOLO MUZZIOLI

Avente la seguente sede territoriale:

VIA PIAZZA, VIALE DELL'AUTODROMO, STRADA SAN FAUSTINO, VIA TOLOMEO, VIA ARCHIMEDE, STRADA FORMIGINA, VIALE LEONARDO DA VINCI, VIALE NEWTON, VIA NOBILI, VIA CESARE DELLA CHIESA, VIA BRUINI, VIALE EMILIO PO, PENETRAZIONE DI VIA SCACCIERA, DI FRONTE A VIA LEONI, V IA PIAZZA.

COMUNE DI MODENA (MO)

SEDE FARMACEUTICA N. 34 PRIVATA RURALE
Azienda USL Modena Distretto di Modena Ubicata
NELLA FRAZIONE ALBARETO
In VIA DEL GRANO N. 22
Denominata Farmacia ALBARETO

36023110

Della quale e' titolare la Dr.ssa CLAUDIA FINA

Avente la seguente sede territoriale:

FIUME SECCHIA, LIMITE TERRITORIO COMUNALE FINO A VIA NONANTOLANA; CAVO MINUTARA, STRADA CAVO ARGINE, STRADELLO TAGLIATI E SUA PROSECUZIONE FINO A VIA CAVAZZA SUPERANDO IL CANALE NAVIGLIO; VIA CAVAZZA, STRADA CANALETTO NORD, STRADELLO ALZATA, FIUME SECCHIA.

COMUNE DI MODENA (MO)

SEDE FARMACEUTICA N. 35 PUBBLICA URBANA
Azienda USL Modena Distretto di Modena Ubicata
NEL CAPOLUOGO
In VIA GIARDINI N. 431/A
Denominata Farmacia COMUNALE GIARDINI

36023120

Della quale e' titolare il COMUNE DI MODENA

Avente la seguente sede territoriale:

VIA GIARDINI, VIA VERONESE, VIA AGNINI, VIA DEL GUERCINO, VIA ANTONELLI, VIA GRAZIOSI, VIA AGNINI, VIALE AMENDOLA, VIA PISANO, CICLABILE FINO A VIA RIBERA, VIA RIBERA, STRADA PANNI, VIA GIARDINI, VIA FORLANINI, VIA DONATORI DI SANGUE, VIA BADEN POWEL, STRADELLO DEL LUZZO, TANGENZIALE PABLO NERUDA, VIA CAGLIOSTRO, VIA NOTARI, VIA FLAIANI, STRADA DEGLI SCHIOCCHI, VIA ZUCCONI, VIA MARCONI, VIA CAVEDONE, VIA GIARDINI.

COMUNE DI MODENA (MO)

SEDE FARMACEUTICA N. 36 PRIVATA URBANA
Azienda USL Modena Distretto di Modena Ubicata
NEL CAPOLUOGO
In VIA ALLEGRI N. 203
Denominata Farmacia S.CHIARA

36023125

Della quale e' titolare il Dr. ANTONIO ROMANI

Avente la seguente sede territoriale:

VIA PILLIO DA MEDICINA, VIA VACCARI, VIA LANA, VIA GUICCIARDINI, VIA DE ROBERTI, VIA RAIBOLINI, VIA DEL CARAVAGGIO, VIA SASSI, VIA TAMBURINI, VIA DEL DOMENICHINO, VIALE BUON PASTORE, VIA DOSSO DOSSI, VIA LOSCHI, VIA TAMBURINI, VIALE AMENDOLA, VIA MELOTTI, FERROVIA MODENA-SASSUOLO, VIA PALLADIO, VIA BERNINI, VIA DEL BRAMANTE, VIALE AMENDOLA, VIA WILIGELMO, VIA ALLEGRI, VIA NIEVO, VIA BIANCHI FERRARI, VIA MATARELLI, VIALE DELLA PACE, VIA PILLIO DA MEDICINA.

COMUNE DI MODENA (MO)

SEDE FARMACEUTICA N. 37 PRIVATA URBANA
Azienda USL Modena Distretto di Modena Ubicata
NEL CAPOLUOGO
In VIA BELLINZONA N. 59/61
Denominata Farmacia MADONNA PELLEGRINA

36023126

Della quale e' titolare il Dr. CANZIO TADDEI

Avente la seguente sede territoriale:

VIALE FABRIZI, VIALE MURATORI, VIA PRAMPOLINI, VIALE DELLE MEDAGLIE D'ORO, PIAZZA MANZONI, VIA GOBETTI, VIA ARCHIROLA, STRADA MORANE, VIA ANCONA, LIMITE SUD DEL PARCO DELLA RESISTENZA, CICLABILE SUL CANALE MINUTARA FINO A VIA LA SPEZIA, VIA LA SPEZIA, VIA SANREMO, VIA LEVANTO, VIA SAVONA, STRADA VIGNOLESE, FERROVIA MODENA-SASSUOLO, VIALE MOREALI, VIALE TRENTO E TRIESTE, VIA MALMUSI, BREVE TRATTO DI VIA ANDREOLI, VIA TABBONI, VIALE FABRIZI.

COMUNE DI MODENA (MO)
SEDE FARMACEUTICA N. 38 PUBBLICA URBANA
Azienda USL Modena Distretto di Modena Ubicata
NEL CAPOLUOGO
In VIALE GRAMSCI N. 39
Denominata Farmacia COMUNALE GRAMSCI

36023119

Della quale e' titolare il COMUNE DI MODENA

Avente la seguente sede territoriale:VIA FINZI, TANGENZIALE CARDUCCI, CAVO SORATORE, VIA GUIDO MIGLIOLI, LATO OVEST DI PARCO DELL'ATTIRAGLIO, CICLOPEDONALE FINO A VIA DUE CANALI NORD, VIA DUE CANALI NORD, CICLOPEDONALE DEL PARCO VENTIDUE APRILE FINO A STRADA ATTIRAGLIO, STRADA ATTIRAGLIO, STRADA CANALETTO SUD, VIA FINZI.

COMUNE DI MODENA (MO)
SEDE FARMACEUTICA N. 39 PRIVATA URBANA
Azienda USL Modena Distretto di Modena Ubicata
COGNENTO
In LARGO TRAERI N. 104
Denominata Farmacia SCALABRINI DEL DOTT. SCALABRINI SANDRO E C. S.A.S.

36023134

Della quale e' titolare la Società FARMACIA SCALABRINI DEL DOTT. SCALABRINI SANDRO E C. S.A.S.

Avente la seguente sede territoriale:

VIA FLAIANI, VIA NOTARI, VIA CAGLIOSTRO, TANGENZIALE NERUDA, STRADELLO DEL LUZZO, VIA BADEN POWEL, VIA DONATORI DI SANGUE, VIA FORLANINI, VIA GIARDINI, VIA VAROLI, VIA DELLO ZODIACO, CANALE DI CORLO, STRADA FORMIGINA, STRADELLO GALASSI, VIA JACOPO DA PORTO SUD, STRADELLO DEGLI ORSI, VIA CORLETTO SUD, SEDE EX FERROVIA MILANO-BOLOGNA, VIA D'AVIA SUD, TANGENZIALE SALVATORE QUASIMODO,STRADA FORMIGINA, VIA CORNI, STRADA DEGLI SCHIOCCHI, VIA FLAIANI.

COMUNE DI MODENA (MO)
SEDE FARMACEUTICA N. 40 PUBBLICA URBANA
Azienda USL Modena Distretto di Modena Ubicata
NEL CAPOLUOGO
In VIA IX GENNAIO N. 29
Denominata Farmacia COMUNALE MODENA EST

36023121

Della quale e' titolare il COMUNE DI MODENA

Avente la seguente sede territoriale:

VIALE DELL'INDIPENDENZA, TANGENZIALE PASTERNAK; TANGENZIALE RABIN, VIA NONANTOLANA FINO AL CONFINE CON IL COMUNE DI NONANTOLA; LIMITE DEL TERRITORIO COMUNALE FINO ALLA FERROVIA MILANO-BOLOGNA, STRADELLO SOTTOPASSAGGIO, STRADELLO ROMANO, VIALE CADUTI SUL LAVORO, VIA EMILIA EST, VIA DEGLI SCARLATTI, VIA RESPIGHI, VIA BAZZINI, VIALE DELL'INDIPENDENZA.

COMUNE DI MODENA (MO)
SEDE FARMACEUTICA N. 41 PRIVATA RURALE
Azienda USL Modena Distretto di Modena Ubicata
NELLA FRAZIONE PORTILE
In VIA ORESTE CHIOSSI N. 12
Denominata Farmacia S. MARTINO

36023127

Della quale e' titolare il Dr. MAURIZIO RIGHI RIVA

Avente la seguente sede territoriale:

VIA GIARDINI (LOCALITÀ BAGGIOVARA), FERROVIA MODENA-SASSUOLO, AUTOSTRADA A1 DEL SOLE, CAVO ARCHIROLA, STRADA CONTRADA, STRADA BELLARIA, AUTOSTRADA A1 DEL SOLE, STRADA PAGANINE, STRADA GHERBELLA, SALA TORRENTE TIEPIDO, LIMITE DEL TERRITORIO COMUNALE,

STRADELLO TURCHETTO, VIA GIARDINI.

COMUNE DI MODENA (MO)
SEDE FARMACEUTICA N. 42 PUBBLICA URBANA
Azienda USL Modena Distretto di Modena Ubicata
NEL CAPOLUOGO
In VIA PASTEUR N. 21
Denominata Farmacia COMUNALE VILLAGGIO GIARDINO

36023140
Della quale e' titolare il COMUNE DI MODENA

Avente la seguente sede territoriale:
VIA NOBILI, VIALE NEWTON, VIALE LEONARDO DA VINCI, STRADA FORMIGINA, VIA ARCHIMEDE, VIA
TOLOMEO, VIA SAN FAUSTINO, VIALE ITALIA, VIALE CORASSORI, VIA ZUCCONI, STRADA DEGLI SCHIOCCHI,
VIA CORNI, STRADA FORMIGINA, TANGENZIALE QUASIMODO, VIA GALILEI, VIALE LEONARDO DA
VINCI, SEDE EX FERROVIA MILANO-BOLOGNA, VIA NOBILI.

COMUNE DI MODENA (MO)
SEDE FARMACEUTICA N. 43 PRIVATA URBANA
Azienda USL Modena Distretto di Modena Ubicata
NEL CAPOLUOGO
In VIA CONCO N. 32-36
Denominata Farmacia BUON PASTORE

36023141
Della quale e' titolare il Dr. FRANCESCO BLANDINI

Avente la seguente sede territoriale:
VIALE AMENDOLA, VIA DEL BRAMANTE, VIA BERNINI, VIA PALLADIO, FERROVIA MODENA-SASSUOLO, VIA
FRATELLI ROSSELLI, VIA ASIAGO, VIA GORIZIA, VIA SCHIO, CAVO ARCHIROLA, VIA CIVIDALE, VIA
FRATELLI ROSSELLI, STRADA PANNI, VIA RIBERA, CICLOPEDONALE FINO A VIA PISANO, VIA PISANO, VIALE
AMENDOLA.

COMUNE DI MODENA (MO)
SEDE FARMACEUTICA N. 44 PUBBLICA URBANA
Azienda USL Modena Distretto di Modena Ubicata
NEL CAPOLUOGO
In VIA CASALEGNO N. 39
Denominata Farmacia COMUNALE LA ROTONDA

36023150
Della quale e' titolare il COMUNE DI MODENA

Avente la seguente sede territoriale:
VIA SALVO D'ACQUISTO, VIA AREZZO, VIA TERRANOVA, VIA MORANE, PEDONALE CONGIUNGENTE VIA
FIRENZE, VIA FIRENZE, STRADA CONTRADA, CAVO ARCHIROLA, VIA SALVO D'ACQUISTO.

COMUNE DI MODENA (MO)
SEDE FARMACEUTICA N. 45 PRIVATA URBANA
Azienda USL Modena Distretto di Modena Ubicata
NEL CAPOLUOGO
In VIA NONANTOLANA N. 685/T
Denominata Farmacia TORRENOVA

36023151
Della quale e' titolare la Dr.ssa EDA COPPI

Avente la seguente sede territoriale:

VIA NONANTOLANA, VIA GIOLITTI, VIA TURATI, STRADA ALBARETO, VIA PISACANE FINO A VIA DUE
CANALI NORD; VIA DUE CANALI NORD, LATO OVEST PARCO DELL'ATTIRGALIO, VIA MIGLIOLI, CAVO
SORATORE, VIA DEI DRAGATORI, STRADA ATTIRAGLIO, CANALE NAVIGLIO FINO A VIA CAVAZZA,
COLLEGAMENTO CON STRADELLO TAGLIATI, STRADELLO TAGLIATI, CAVO ARGINE, CANALE MINUTARA,

LIMITE SUD PARCO TORRAZZI, LIMITE OVEST DEL CENTRO URBANO, SECONDO LA CLASSIFICAZIONE CENSUS 2011 (SEZIONI DI CENSIMENTO N. 407 ,1800) VIA NONANTOLANA.

COMUNE DI MODENA (MO)
SEDE FARMACEUTICA N. 46 URBANA
Azienda USL Modena Distretto di Modena
Ubicata NEL CAPOLUOGO
Via Imola, n. 10

36023182
Denominata Farmacia FRATELLI ROSSELLI

della quale è titolare il Comune di Modena

Avente la seguente sede territoriale:
VIA FRATELLI ROSSELLI, VIA CIVIDALE, CAVO ARCHIROLA, STRADA CONTRADA, STRADELLO POLI,
STRADELLO SAN GIULIANO, FERROVIA MODENA-SASSUOLO, STRADA PANNI, FRATELLI ROSSELLI.

COMUNE DI MODENA (MO)
SEDE FARMACEUTICA N. 47 RURALE
Ubicata a SAN DONNINO
Azienda USL Modena Distretto di Modena

36023XXX
DI NUOVA ISTITUZIONE

Avente la seguente sede territoriale:
STRADELLO DEL MULINO, LIMITE NORD DEL CENTRO ABITATO DI SAN DONNINO SECONDO LA CLASSIFICAZIONE CENSUS 2011 (SEZIONI DI CENSIMENTO N. 113, 114), STRADA VIGNOLESE (KM. 4+300) STRADA CARRAIA PRIVATA FINO AL TORRENTE TIEPIDO, TORRENTE TIEPIDO, LIMITE TERRITORIO COMUNALE, TORRENTE NIZZOLA, STRADELLO DELLA NIZZOLA, STRADELLO DEL MULINO

COMUNE DI MODENA (MO)
SEDE FARMACEUTICA N. 48 RURALE
Ubicata a MARZAGLIA
Azienda USL Modena Distretto di Modena

36023XXX
DI NUOVA ISTITUZIONE

Avente la seguente sede territoriale:
AUTOSTRADA A1 DEL SOLE, STRADELLO CENNA, STRADA VIAZZA DI RAMO, NUOVA LINEA FERROVIARIA MILANO-BOLOGNA, CAVO GIAROLA, STRADA POMPOSIANA, STRADA MARZAGLIA, LIMITE TERRITORIO COMUNALE, AUTOSTRADA A1 DEL SOLE.

COMUNE DI MODENA (MO)
SEDE FARMACEUTICA N. 49 URBANA
Ubicata NEL CAPOLUOGO - ZONA FOSSALTA
Azienda USL Modena Distretto di Modena

36023XXX
DI NUOVA ISTITUZIONE

Avente la seguente sede territoriale:
VIALE CADUTI SUL LAVORO, STRADELLO ROMANO, STRADELLO SOTTOPASSAGGIO, LINEA FERROVIARIA MILANO-BOLOGNA, LIMITE TERRITORIO COMUNALE, VIA EMILIA EST, TORRENTE TIEPIDO LIMITE SUD CENTRO ABITATO SECONDO LA CLASSIFICAZIONE CENSUS 2011 (SEZIONI DI CENSIMENTO N. 1001, 1002, 2101, 2102), VIA EMILIA EST, VIALE CADUTI SUL LAVORO.

COMUNE DI MODENA (MO)
SEDE FARMACEUTICA N. 50 URBANA
Ubicata NEL CAPOLUOGO - ZONA COMPARTO GALILEI

Azienda USL Modena Distretto di Modena

36023XXX
DI NUOVA ISTITUZIONE

Avente la seguente sede territoriale:

VIALE LEONARDO DA VINCI, VIALE GALILEI, TANGENZIALE SALVATORE QUASIMODO, VIA D'AVIA SUD, VIALE LEONARDO DA VINCI.

COMUNE DI MODENA (MO)
SEDE FARMACEUTICA N. 51 URBANA
Ubicata NEL CAPOLUOGO – ZONA SANT'ANNA - SACCA
Azienda USL Modena Distretto di Modena

36023XXX
DI NUOVA ISTITUZIONE

Avente la seguente sede territoriale:

FIUME SECCHIA, STRADELLO ALZAIA, STRADA CANALETTO NORD, VIA CAVAZZA, STRADA ATTIRAGLIO, TANGENZIALE GIOSUE' CARDUCCI, STRADA CANALETTO CENTRO, VIA SANT'ANNA, VIA CASSIANI, VIA AMBROSOLI, VIA PETRARCA , VIA BENEDETTO CROCE, VIA ARIOSTO, VIALE LA MARMORA, VIA DELLE SUORE, STRADA SANT'ANNA, STRADELLO PONTE DI FERRO, FIUME SECCHIA.

COMUNE DI MODENA (MO)
SEDE FARMACEUTICA N. 52 URBANA
Ubicata NEL CAPOLUOGO – ZONA UNIVERSITARIA
Azienda USL Modena Distretto di Modena

36023XXX
DI NUOVA ISTITUZIONE

Avente la seguente sede territoriale:

VIA ARALDI, VIA ZANONI, VIA GOTTARDI, VIA GELMINI, VIA NUOVA ESTENSE, VIA VIGNOLESE , LIMITE EST DELLA SEZIONE DI CENSIMENTO N. 1396 (CENTRO URBANO CENSUS 2011), VIA MONDOVII', VIA SALUZZO, VIA IVREA, VIA ZAMENHOF, VIA VIGNOLESE , VIA ARALDI

COMUNE DI MODENA (MO)
SEDE FARMACEUTICA N. 53 URBANA
Ubicata NEL CAPOLUOGO – ZONA VACIGLIO
Azienda USL Modena Distretto di Modena

36023XXX
DI NUOVA ISTITUZIONE

Avente la seguente sede territoriale:

VIA NUOVA ESTENSE FINO ALL'INCROCIO CON STRADA VACIGLIO CENTRO, STRADA COLLEGAROLA, TORRENTE GRIZZAGA, AUTOSTRADA A1 DEL SOLE, STRADA BELLARIA, STRADA CONTRADA, VIA FIRENZE, PEDONALE CONGIUNGENTE STRADA MORANE, VIA NUOVA ESTENSE.

COMUNE DI MODENA (MO)
SEDE FARMACEUTICA N. 54 URBANA
Ubicata NEL CAPOLUOGO – ZONA TORRAZZI
Azienda USL Modena Distretto di Modena

36023XXX
DI NUOVA ISTITUZIONE

Avente la seguente sede territoriale:

VIA NONANTOLANA, LIMITE OVEST DEL CENTRO URBANO, SECONDO LA CLASSIFICAZIONE CENSUS 2011 (SEZIONI DI CENSIMENTO N. 1800, 407) STRADA CAVO ARGINE, LIMITE NORD PARCO TORRAZZI, CANALE MINUTARA, VIA NONANTOLANA, TANGENZIALE RABIN, TANGENZIALE PASTERNAK, VIA NONANTOLANA.

COMUNE DI MODENA (MO)
SEDE FARMACEUTICA N. 55 URBANA
Ubicata NEL CAPOLUOGO – ZONA VIA EMILIO PO – VIA UCCELLIERA
Azienda USL Modena Distretto di Modena

36023XXX
DI NUOVA ISTITUZIONE

Avente la seguente sede territoriale:
SEDE EX FERROVIA MILANO-BOLOGNA, VIA NICOLO' BIONDO, VIA EMILIO PO, VIA BRUINI, VIA CESARE DELLA CHIESA, VIA NOBILI, SEDE EX FERROVIA MILANO-BOLOGNA, VIA DON ZENO SALTINI, VIA D'AVIA NORD, VIA SILONE, VIA FIORENZI, VIA MARCO POLO, SEDE EX FERROVIA MILANO-BOLOGNA.

COMUNE DI MODENA (MO)
SEDE FARMACEUTICA N. 56 URBANA
Ubicata NEL CAPOLUOGO – ZONA "TORRI"
Azienda USL Modena Distretto di Modena

36023XXX
DI NUOVA ISTITUZIONE

Avente la seguente sede territoriale:
VIA ALASSIO, LARGO MONTECASSINO, VIA DELLA PIETRA, VIA NUOVA ESTENSE, VIA MORANE, VIA LIGURIA, VIA MAGENTA, VIA ALASSIO.



COMUNE DI MONGHIDORO (BOLOGNA)

COMUNICATO

**Conferma Pianta organica farmacie L.R. 3 marzo 2016, n. 2:
Comune di Monghidoro**

Con deliberazione di Giunta comunale n. 30 del 31/8/2016 il
Comune di Monghidoro ha confermato la vigente Pianta organica

delle farmacie. Con i pareri favorevoli emessi dall'Ordine dei Farmacisti della provincia di Bologna e dal Dipartimento Assistenza Farmaceutica Territoriale e Vigilanza dell'AUSL di Bologna ai sensi della L.R. 3 marzo 2016 n. 2, è stato confermato lo schema della Pianta organica che prevede n. 1 farmacia.

La Responsabile dell'Area Amministrativa
e Servizi alla Persona
Cristina Teglia

PIANTA ORGANICA DELLE FARMACIE DEL COMUNE DI MONGHIDORO

con popolazione di nr. 3787 abitanti (dati ISTAT al 1/1/2015) e con nr. 1 sedi farmaceutiche (totale)
Azienda USL di BOLOGNA - Distretto di San Lazzaro di Savena

è stabilita come segue:

SEDE FARMACEUTICA NR. 1 (uno) RURALE
ISTITUITA CON CRITERIO: DEMOGRAFICO
STATO:

- aperta : PRIVATA

Ubicata NEL CAPOLUOGO

In PIAZZA ARMACIOTTO DEI RAMAZZOTTI - Numero civico 12

Denominata: FARMACIA DI MONGHIDORO – D.SSA LOLLI CRISTINA
Cod. identificativo: 37040 - 149

Della quale è titolare:
D.ssa Cristina Lolli

Avente la seguente sede territoriale: INTERO TERRITORIO COMUNALE



Comune di Monghidoro

11/10/2016 12.55 Scala 1:3.500

Note:

PIAZZA RAMAZZOTTI N. 12

Progetto web realizzato da Ambito S.r.l. www.ambito.it

Avvertenze: I dati cartografici e normativi pubblicati in questo portale, anche se derivati da quelli originali, non possono essere considerati validi in sede legale. Lo scopo della loro pubblicazione è principalmente divulgativo e non ha carattere di ufficialità. Inoltre, per la rapidità con cui questi dati evolvono e per le modalità di aggiornamento che prevedono l'azione di Enti diversi, non può essere totalmente escluso che essi siano parzialmente incompleti o inesatti. I dati estratti sono da utilizzarsi ai soli fini informativi e non costituiscono elementi probatori. Il gestore del sito e gli enti coinvolti declinano ogni responsabilità derivante da un uso improprio delle informazioni ricavate.

COMUNE DI MONTECCHIO EMILIA (REGGIO EMILIA)

COMUNICATO

Conferma della Pianta Organica delle farmacie del Comune di Montecchio Emilia ai sensi della L.R. 2/2016

Vista la Deliberazione del Consiglio Provinciale n. 55 del 12/4/2012 avente ad oggetto: "Revisione della Pianta Organica delle Farmacie Biennio 2007 - 2008".

Vista la nuova Legge Regionale n. 2 del 3/3/2016 entrata in vigore il 18/3/2016 avente per oggetto: "Norme regionali in materia di organizzazione degli esercizi farmaceutici e di prenotazioni di prestazioni specialistiche ambulatoriali", in particolare l'art. 20 comma 1 il quale dispone che entro sei mesi dall'entrata in vigore della legge stessa i Comuni sono tenuti a ridisegnare la propria pianta organica;

Tenuto conto che ai sensi dell'art. 3 della L.R. 2/2016 per pianta organica si intende la suddivisione del territorio comunale in circoscrizioni perimetrale sulla base di univoche indicazioni topografiche, ad ognuna delle quali afferisce una sede farmaceutica;

Considerato che secondo l'art. 1 della Legge n. 221/68 per Farmacie Urbane si intendono quelle situate in Comuni o centri abitati con popolazione superiore a 5.000 abitanti, mentre per quelle Rurali si intendono le farmacie ubicate in Comuni, frazioni o centri abitati con popolazione non superiore a 5.000 abitanti;

Vista la circolare della Regione Emilia-Romagna qui protocollata al n. 3550 in data 23/3/2016, con la quale vengono fornite ai Comuni le seguenti indicazioni operative per la prima revisione della pianta organica delle farmacie, previste dalla L.R. 2/2016

Vista la Deliberazione di Giunta Comunale n. 63 del 13/5/2016 avente ad oggetto "Conferma della Pianta Organica

delle Farmacie del Comune di Montecchio Emilia per la richiesta di parere all'Ordine Farmacisti di R.E. ed al Servizio Farmaceutico USL di R.E. (L.R. 2/2016)".

Vista la nota protocollo n.5664 del 16/5/2016 con la quale il Comune di Montecchio Emilia ha provveduto a richiedere i pareri di competenza all'ordine dei Farmacisti ed all'USL di Reggio Emilia, in merito alla riconferma della vigente Pianta Organica comunale;

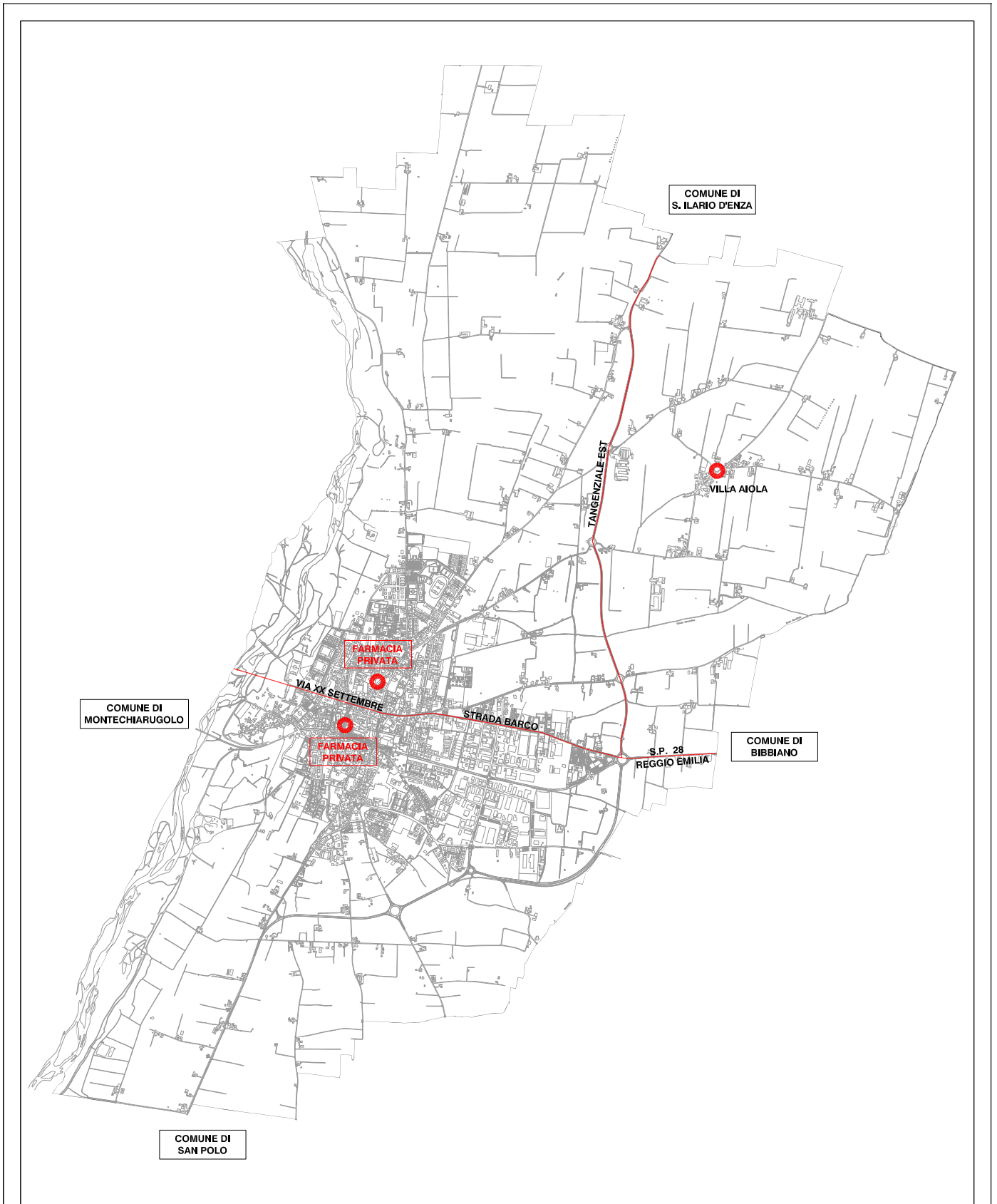
Visto il parere favorevole espresso dall'Ordine dei farmacisti della Provincia di Reggio Emilia in data 8/6/2016 qui protocollato in data 9/6/2016 al n. 6447;

Visto il parere espresso dal Dipartimento Interaziendale Farmaceutico dell'Azienda Unità Sanitaria locale di Reggio Emilia in data 30/6/2016 qui protocollato al n. 7362, con il quale si propone all'Amministrazione comunale una rivalutazione del progetto di pianta organica approvato con la deliberazione della Giunta Comunale n. 63 più sopra richiamata, al fine di assicurare un omogeneo e razionale servizio farmaceutico sull'intero territorio comunale;

Si informa che con deliberazione di G.C. n. 104 del 16 settembre 2016 si è provveduto ad approvare il progetto di conferma della Pianta Organica delle Farmacie del Comune di Montecchio Emilia.

Copia dell'atto di Giunta Comunale ed i suoi allegati sono depositati presso il servizio urbanistica del Comune di Montecchio Emilia, Piazza Repubblica, 1, Montecchio Emilia (RE) e reperibili sul sito internet del Comune all'indirizzo: <http://www.comune.montecchio-emilia.re.it>

Il Responsabile del Settore
Edis Reggiani



Comune di Montecchio Emilia

Ufficio Tecnico - Lavori Pubblici



DESCRIZIONE: IDENTIFICAZIONE AREE

COMMITTENTE: Comune di Montecchio Emilia

COMMESSA: FARMACIE COMUNALI

Rif.

TAV:

SCALA:

DATA: Maggio 2016

DESCRIZIONE CONFINI TERRITORIALI

(Allegato alla planimetria relativa alla “Revisione pianta organica delle farmacie sul territorio del Comune di Montecchio Emilia”)

La **farmacia privata “S.Simone”** (nr. 01) codice 35027038 posta in Montecchio Emilia Piazza Repubblica 8 – farmacia urbana- presenta i seguenti confini territoriali:

- a nord strada Barco - Via XX Settembre e prosecuzione in linea retta immaginaria dell'asse di Via XX Settembre fino al torrente Enza;
- a ovest torrente Enza fino ai confini con il Comune di S.Polo d'Enza;
- a sud Comune di San Polo d'Enza;
- a est Comune di Bibbiano;

La **farmacia privata “Barbieri”** (nr. 02) codice 35027039, posta in Montecchio Emilia Via Franchini 48 – farmacia urbana- presenta i seguenti confini territoriali:

- a nord comune di Sant'Ilario d'Enza;
- a ovest torrente Enza;
- a sud strada Barco Via XX settembre e prosecuzione in linea retta immaginaria dell'asse di Via XX Settembre fino al torrente Enza;
- a est tangenziale a partire dall'intersezione con la SP 28 fino alla località Partitore.

La **farmacia rurale di nuova istituzione** (nr 03) codice 35027203 istituita in località Villa Aiola in Via Montegrappa presenta i seguenti confini territoriali:

- A nord Comuni di Reggio Emilia e di Sant'Ilario d'Enza;
 - A ovest tangenziale a partire dall'intersezione con la S.P. 28;
 - A sud S.P. 28.
 - A est Comune di Bibbiano.
-

COMUNE DI MONTECHIARUGOLO (PARMA)

COMUNICATO

Adozione pianta organica farmacie del Comune di Montechiarugolo

Si informa che con Delibera di Giunta comunale n. 105 del 5/10/2016 si è provveduto ad adottare il nuovo progetto di pianta organica delle farmacie del Comune di Montechiarugolo (Legge

Regionale 2/2016), che si allega al presente comunicato.

Copia dell'atto di Giunta Comunale e suoi alleati sono depositati presso il Servizio Attività Produttive del Comune di Montechiarugolo, Piazza Rivasi n. 3 - Montechiarugolo (PR) e reperibili nell'Albo Pretorio del Comune all'indirizzo www.comune.montechiarugolo.pr.it

Il Responsabile del Settore
Maria Cristina Uluhogian

SCHEMA PER PIANTA ORGANICA

LA PIANTA ORGANICA DELLE FARMACIE DEL COMUNE DI

_MONTECHIARUGOLO_con popolazione di nr. _10791_ abitanti (dati ISTAT al 1/1/2015) e con nr. _____ sedi farmaceutiche (totale)Azienda USL di _____PARMA_____ Distretto di _____SUD-EST_____

è stabilita come segue:

SEDE FARMACEUTICA NR. _1_ RURALE

ISTITUITA CON CRITERIO: DEMOGRAFICO

STATO:

· aperta : PRIVATA

Ubicata nella FRAZIONE di MONTICELLI TERMEIn VIA _____MATTEOTTI_____ Numero civico _____28_____Denominata Farmacia _____DEDALI di Dedali Dott. Corrado_____Cod. identificativo _____34023050_____Della quale è titolare: _____DOTT. DEDALI CORRADO_____

Avente la seguente sede territoriale: INCROCIO FRA IL TORRENTE ENZA E LA COMUNALE VIA RESGA ENZA - VIA RESGA ENZA FINO AD INCROCIARE LA PROVINCIALE DI MONTECHIARUGOLO - PROVINCIALE DI MONTECHIARUGOLO FINO A VIA PONTICELLE - VIA PONTICELLE FINO AL RIO DELLA VILLA - RIO DELLA VILLA, VERSO SUD, FINO ALLA CARRAIA "BERTACCHINI" - CARRAIA "BERTACCHINI" FINO ALL'INCROCIO CON IL RIO FOSSAZZA - RIO FOSSAZZA FINO ALLA STRADA 25 APRILE - STRADA 25 APRILE FINO A STRADA COMUNALE MONTE - STRADA COMUNALE MONTE FINO ALLA STRADA COMUNALE STRADACCIA - DETTA STRADA FINO AD INCROCIARE LA SS. 513 (VAL D'ENZA) - SS. 513 FINO AD INCROCIARE RIO FONTANE - SI SEGUE DETTO RIO FINO AL SUO INCROCIO CON LA STRADA S. ANNA - INDI, STRADA S. ANNA FINO AL RIO ARIANAZZO - RIO ARIANAZZO FINO ALL'IMMISSIONE DI QUEST'ULTIMO NEL TORRENTE ENZA - DA QUESTO PUNTO IL CONFINE COINCIDE E SEGUE IL LIMITE AMMINISTRATIVO COMUNALE FINO ALLA STRADA COMUNALE VIA RESGA ENZA IN ALVEO DEL TORRENTE ENZA..

SCHEMA PER PIANTA ORGANICA

LA PIANTA ORGANICA DELLE FARMACIE DEL COMUNE DI

MONTECHIARUGOLOcon popolazione di nr. 10791 abitanti (dati ISTAT al 1/1/2015) e con nr. 3 sedi farmaceutiche (totale)Azienda USL di PARMA Distretto di SUD-EST

è stabilita come segue:

SEDE FARMACEUTICA NR. 2 RURALE

ISTITUITA CON CRITERIO: TOPOGRAFICO

STATO:

· aperta : PRIVATA

Ubicata nella FRAZIONE BASILICANOVAIn VIA GARIBALDI Numero civico 10Denominata Farmacia TORRI S.N.C. di Torri dott. Filippo & CCod. identificativo 34023099Della quale è titolare: FARMACIA TORRI S.N.C. di Torri dott. Filippo & C

Avente la seguente sede territoriale: IL CONFINE INIZIA NELL'ALVEO DEL TORRENTE PARMA NEL PUNTO IN CUI COINCIDE IL CONFINE DEI COMUNI LIMITROFI DI TRAVERSETOLO E DI PARMA - DA QUI, SI SEGUE IL TORRENTE PARMA FINO ALL'INCROCIO CON LA STRADA COMUNALE FORNELLO - STRADA COMUNALE FORNELLO FINO ALLA STRADA PROVINCIALE DEGLI ARGINI - STRADA PROV. LE DEGLI ARGINI FINO AD INCROCIARE LA STRADA COMUNALE CORNETTA - SI PERCORRE DETTA STRADA FINO AD INCONTRARE LA SS. 513 "VAL D'ENZA" - INDI SI PROSEGUE PER LA STRADA COMUNALE STRADACCIA - STRADA STRADACCIA FINO ALLA STRADA MONTE - STRADA MONTE FINO ALLA STRADA 25 APRILE - QUESTA, FINO ALLA STRADA COMUNALE BOSCO - STRADA COMUNALE BOSCO FINO A STRADA COMUNALE VIA LUNGA - VIA LUNGA FINO ALLA SS. 513 - DA QUESTO PUNTO SI SEGUE IL CONFINE CON IL COMUNE DI TRAVERSETOLO FINO A RAGGIUNGERE, NELL'ALVEO DEL TORRENTE PARMA, IL PUNTO DI PARTENZA.

SCHEMA PER PIANTA ORGANICA

LA PIANTA ORGANICA DELLE FARMACIE DEL COMUNE DI

MONTECHIARUGOLOcon popolazione di nr. 10791 abitanti (dati ISTAT al 1/1/2015) e con nr. 3 sedi farmaceutiche (totale)Azienda USL di PARMA Distretto di SUD-EST

è stabilita come segue:

SEDE FARMACEUTICA NR. 3 RURALE

ISTITUITA CON CRITERIO: TOPOGRATICO

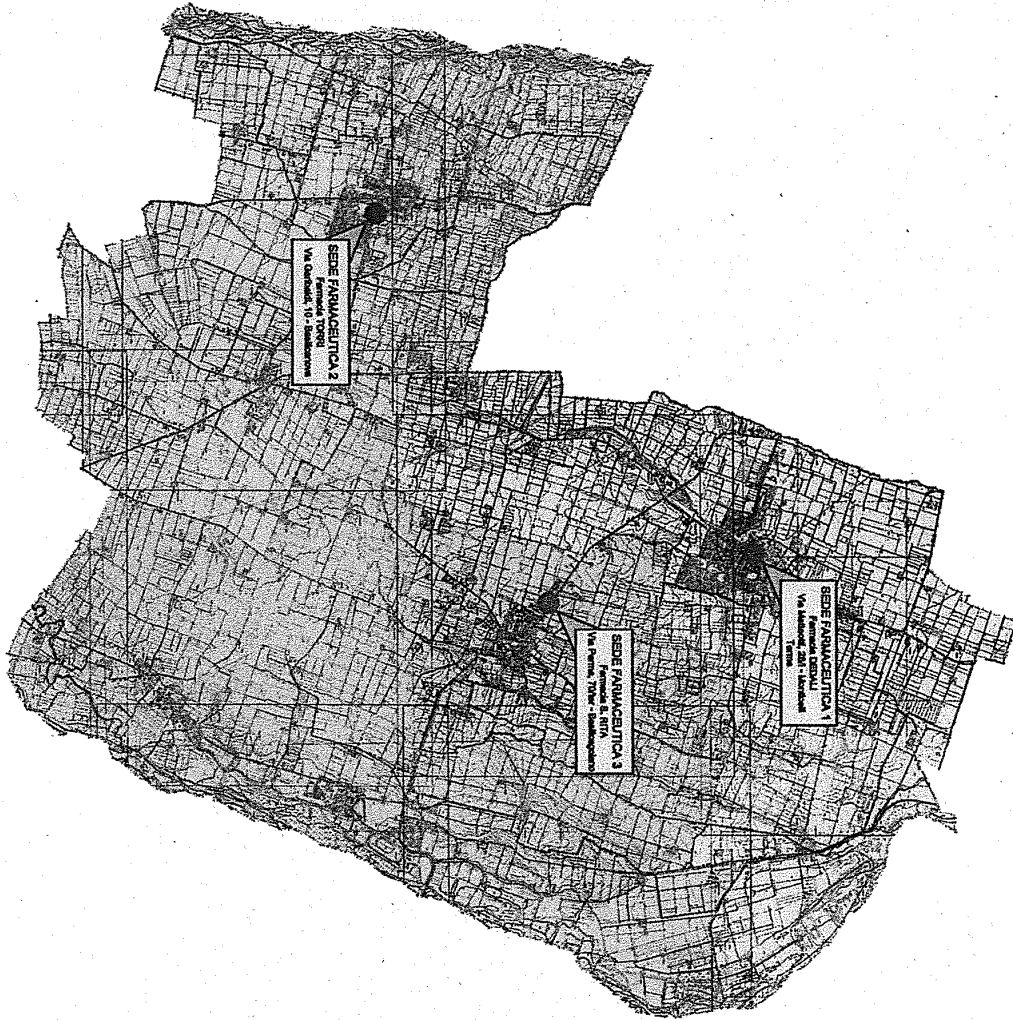
STATO:

aperta : PRIVATA

Ubicata nella FRAZIONE BASILICAGOIANOIn VIA PARMA Numero civico 70/TERDenominata Farmacia S. RITACod. identificativo 34023121Della quale è titolare: DOTT.SSA PASINI FRANCESCA

Avente la seguente sede territoriale:

IL CONFINE INIZIA ALL'INCROCIO FRA IL PUNTO DI CONFINE CON IL COMUNE DI TRAVERSETOLO E LA STRADA COMUNALE VIA LUNGA - SI SEGUE IL CONFINE AMMINISTRATIVO COMUNALE FINO ALL'ALVEO DEL TORRENTE ENZA - QUINDI, IL TORRENTE ENZA FINO AL PUNTO D'INCONTRO CON LA STRADA COMUNALE VIA RESGA ENZA - QUESTA, VOLGENDO AD OVEST, FINO ALLA PROVINCIALE DI MONTECHIARUGOLO - DA QUI, VOLGENDO A SUD, FINO ALL'INCROCIO CON LA STRADA COMUNALE PONTICELLE - VIA PONTICELLE FINO AD INCONTRARE IL RIO DELLA VILLA - RIO DELLA VILLA, VERSO SUD, FINO AL BIVIO CON LA CARRAIA BERTACCHINI - TALE CARRAIA, VERSO OVEST, FINO AL RIO FOSSAZZA - RIO FOSSAZZA FINO ALLA STRADA 25 APRILE - STRADA 25 APRILE FINO AD INCONTRARE LA STRADA COMUNALE BOSCO - LA COMUNALE BOSCO FINO AD INCONTRARE LA STRADA VIA LUNGA E QUINDI SI SEGUE QUESTA FINO AL LUOGO DI PARTENZA CHE E' IL PUNTO D'INCONTRO DI DETTA VIA CON IL CONFINE COMUNALE DI TRAVERSETOLO



COMUNE DI MONTECHIARUGOLO
- PROVINCIA DI PARMA -
Genio: Padovani, Ardenti, Marzuccini

PIANTA ORGANICA FARMACIE

REVISIONE ANNO 2016

LEGENDA

SEDE FARMACEUTICA 1
Farmacia DEPAU
Via Montebello, 200 - Montebello Terno

SEDE FARMACEUTICA 2
Farmacia TORREI
Via Garibaldi, 10 - Salsomaggiore

SEDE FARMACEUTICA 3
Farmacia S. BINA
Via Perini, 70ter - Salsomaggiore

MAGGIO 2016

Unica

PIANIMETRIA GENERALE TERRITORIO COMUNALE

1:2000 Altimetri 7/8

COMUNE DI MONTIANO (FORLÌ-CESENA)

COMUNICATO

L.R. 3 marzo 2016 n. 2. Approvazione pianta organica delle farmacie anno 2016

Con deliberazione della Giunta comunale 27 giugno 2016, n. 21 è stata confermata la vigente pianta organica delle farmacie di Montiano con lo schema qui di seguito riportato:

COMUNE DI MONTIANO con popolazione al 1/1/2015 di n. 1704 unità

SEDE FARMACEUTICA NR. 1 RURALE

ISTITUITA CON CRITERIO DEMOGRAFICO

APERTA - PRIVATA

UBICATA nella frazione Badia

In Via Provinciale Badia n. 1505

Denominazione: Farmacia Betti della Dr.ssa Betti Flaviana

Cod. identificativo 40028 067

Della quale è Titolare la Dr.ssa Betti Flaviana

Avente la seguente sede territoriale: INTERO TERRITORIO COMUNALE.

IL RESPONSABILE

Andrea Lucchi

COMUNE DI PARMA

COMUNICATO

Adozione pianta organica delle farmacie del Comune di Parma per l'anno 2016

Si comunica che con deliberazione di Giunta Comunale n. 340 del 22/9/2016, l'Amministrazione Comunale ha approvato

il progetto della revisione della propria pianta organica delle sedi farmaceutiche anno 2016, così come da allegato cartografico sulla base di univoche indicazioni topografiche perimetrali che suddividono il territorio comunale in n. 57 sedi farmaceutiche, di cui n. 45 esistenti e n. 12 di nuova istituzione.

Il Dirigente del Servizio Edilizia Privata-SUAP

Tiziano Di Bernardo



Comune di Parma

Settore Pianificazione e Sviluppo del Territorio
 Servizio Edilizia Privata-SUAP
 S.O. Istruttoria sui Servizi alle Imprese e Attività Economiche

La Pianta Organica delle Farmacie del Comune di Parma

con popolazione di n. 191.732 abitanti e con n. 57 sedi farmaceutiche (totale)

Azienda U.S.L. di Parma: Distretto Parma

E' stabilita come segue:

Sede Farmaceutica n. 1 Urbana
Stato: aperta PRIVATA
Ubicata nel capoluogo in v. Gramsci n. 1/E
Denominata: Farmacia S.S. ANNUNZIATA della Dr.ssa Laura Barbieri
Cod. Identificativo: 34027013
Titolare: Dott.ssa Laura Barbieri
Perimetro sede territoriale: <i>Ponte di Mezzo, via D'Azeglio, p.le Santa Croce, v. Gramsci, v. Marchesi, viale Piacenza, Ponte delle Nazioni, lungo la mezzeria del Torrente Parma fino al Ponte di Mezzo come da cartografia allegata</i>

Sede Farmaceutica n. 2 Urbana
Stato: aperta PRIVATA
Ubicata in v. Pertini n. 10/B, frazione Malandriano
Denominata: Farmacia AMADASI s.n.c. di Corbelli dr. Nella e di Dardani dr. Claudio
Cod. Identificativo: 34027014
Titolare: Farmacia AMADASI s.n.c. di Corbelli dr. Nella e di Dardani dr. Claudio
Perimetro sede territoriale: <i>via Traversetolo (dal confine comunale), via Budellungo, strada Sant'Anna di Malandriano fino a via Traversetolo (confine comunale) incrocio via Budellungo come da cartografia allegata</i>



Comune di Parma

Settore Pianificazione e Sviluppo del Territorio
 Servizio Edilizia Privata-SUAP
 S.O. Istruttoria sui Servizi alle Imprese e Attività Economiche

Sede Farmaceutica n. 3 Urbana
Stato: aperta PRIVATA
Ubicata nel capoluogo in v. Bixio n. 72/B
Denominata: Farmacia PEZZANA
Cod. Identificativo: 34027016
Titolare: Dott. Alberto Gerevini
Perimetro sede territoriale: <i>dalla mezzeria del Ponte di Mezzo lungo il corso del Torrente Parma fino alla mezzeria del Ponte Italia, viale Caprera fino al centro di piazzale Barbieri, viale Vittoria (fino incrocio via Gulli), via Gulli passando per la mezzeria di piazzale Matteotti, via I Maggio (fino incrocio viale Vittoria), viale Vittoria fino a strada del Quartiere, strada del Quartiere fino a piazzale Picelli, via Costituente fino incrocio con via Bixio, via Bixio fino a piazzale Corridoni, mezzeria Ponte di Mezzo</i> come da cartografia allegata

Sede Farmaceutica n. 4 Urbana
Stato: aperta PRIVATA
Ubicata nel capoluogo in viale Bottego n. 1/A
Denominata: Farmacia BOTTEGO
Cod. Identificativo: 34027011
Titolare: Dott. Alberto Chiesi
Perimetro sede territoriale: <i>mezzeria Ponte delle Nazioni, lungo il corso del Torrente Parma fino all'incrocio con via Marmolada, via Marmolada, attraversamento via Trento, via Pasubio fino all'incrocio con via Torino, prolungamento in linea retta di via Torino fino all'incrocio con via Palermo, via Palermo seguendo la linea ferroviaria MI-BO fino all'incrocio con via Verona, retta secante ferrovia MI-BO, viale Fratti, viale Bottego, mezzeria del Ponte delle Nazioni</i> come da cartografia allegata



Comune di Parma

Settore Pianificazione e Sviluppo del Territorio
 Servizio Edilizia Privata-SUAP
 S.O. Istruttoria sui Servizi alle Imprese e Attività Economiche

Sede Farmaceutica n. 5 Urbana
Stato: aperta PRIVATA
Ubicata nel capoluogo in via Garibaldi n. 28/B
Denominata: Farmacia MANTOVANI
Cod. Identificativo: 34027010
Titolare: Dott. Alessandro Mazzocchi
Perimetro sede territoriale: <i>dalla mezzeria del Ponte delle Nazioni, viale Bottego, dall'incrocio di viale Fratti con il prolungamento in linea retta di borgo del Naviglio, borgo del Naviglio, borgo del Parmigianino, via Melloni, piazzale della Pace, cortile della Pilotta, mezzeria del Ponte Verdi, lungo il torrente Parma fino alla mezzeria del Ponte delle Nazioni</i> <u>come da cartografia allegata</u>

Sede Farmaceutica n. 6 Urbana
Stato: aperta PRIVATA
Ubicata nel capoluogo in viale Mentana n. 95/A
Denominata: Farmacia MENTANA sas di Roberti Dott.ssa Lucia & C.
Cod. Identificativo: 34027009
Titolare: "Farmacia Mentana sas di Roberti Dott.ssa Lucia & C."
Perimetro sede territoriale: <i>incrocio di viale Fratti con il prolungamento in linea retta di borgo del Naviglio, lungo la ferrovia MI-BO fino a piazzale Sicilia, via Lombardia, piazzale Allende, via Saffi incrocio borgo del Correggio, borgo del Correggio incrocio via Cairoli, via Cairoli incrocio p. le San Vitale, mezzeria piazzale San Vitale fino a via Bruno Longhi, via Cardinal Ferrari, lato ovest piazza Duomo, borgo Montassù, borgo del Parmigianino, borgo del Naviglio prolungamento in linea retta fino incrocio viale Fratti</i> <u>come da cartografia allegata</u>



Comune di Parma

Settore Pianificazione e Sviluppo del Territorio
 Servizio Edilizia Privata-SUAP
 S.O. Istruttoria sui Servizi alle Imprese e Attività Economiche

Sede Farmaceutica n. 7 Urbana
Stato: aperta PRIVATA
Ubicata nel capoluogo in via Cavour n. 15
Denominata: Farmacia PIRANI s.n.c. dei Dottori Brandonisio Vittoria e Frigeri Enrico
Cod. Identificativo: 34027008
Titolare: Farmacia PIRANI s.n.c. dei Dottori Brandonisio Vittoria e Frigeri Enrico
Perimetro sede territoriale: <i>viale Mariotti (incrocio con via Pigorini), lungo Parma fino al Ponte Verdi, piazza della Pilotta, piazzale della Pace, via Garibaldi (incrocio con via Melloni), via Melloni, incrocio borgo del Parmigianino fino a incrocio a borgo Montassù, borgo Montassù, strada San Nicolò, piazza Duomo, lato ovest piazza Duomo fino a via XX Marzo fino incrocio con via Mistrali, via Mistrali, vicolo Sant'Ambrogio fino a strada della Repubblica, strada della Repubblica fino a piazza Garibaldi, fiancheggiando i lati ovest e nord di piazza Garibaldi fino a piazza della Steccata lati ovest e sud fino incrocio con via Garibaldi, via Garibaldi fino a piazzale Barezzi (lato nord), via Carducci fino a piazzale della Pace, piazzale della Pace fino all'incrocio con borgo delle Cucine, via Pigorini</i> <u>come da cartografia allegata</u>

Sede Farmaceutica n. 8 Urbana
Stato: aperta PRIVATA
Ubicata in via Emilia Ovest n. 151/B, frazione San Pancrazio Parmense
Denominata: Farmacia S. FILIPPO NERI di Beduschi Fabrizio
Cod. Identificativo: 34027007
Titolare: Dott. Fabrizio Beduschi
Perimetro sede territoriale: <i>strada Battibue (da angolo via Cremonese), via Lizzadri, attraversamento via Emilia Ovest, strada Madonna dell' Aiuto, strada Valera di sotto, via Roma fino incrocio strada Castellazzo, strada Castellazzo, strada Castellarso fino a confine comunale lungo il corso del fiume Taro verso nord fino via Cremonese, via Cremonese fino angolo strada Battibue</i> <u>come da cartografia allegata</u>



Comune di Parma

Settore Pianificazione e Sviluppo del Territorio
 Servizio Edilizia Privata-SUAP
 S.O. Istruttoria sui Servizi alle Imprese e Attività Economiche

Sede Farmaceutica n. 9 Urbana
Stato: aperta PRIVATA
Ubicata nel capoluogo in via Mazzini n. 10/C
Denominata: Farmacia CONTINI
Cod. Identificativo: 34027012
Titolare: Dott. Alberto Brembilla
Perimetro sede territoriale: <i>incrocio strada al Ponte Caprazucca con viale Toscanini, viale Toscanini (lungo Parma), viale Mariotti (lungo Parma) fino all'incrocio con via Pigorini, via Pigorini, dall'incrocio con borgo delle Cucine fino all'incrocio con via Carducci, via Carducci, piazzale Barezzi fino all'incrocio con via Garibaldi, via Garibaldi, attraversamento via Mazzini, via Cavestro fino a piazzale Corte d'Appello, strada Collegio dei Nobili, vicolo San Marcellino fino all'incrocio con strada al Ponte Caprazucca, strada al Ponte Caprazucca</i> <u>come da cartografia allegata</u>

Sede Farmaceutica n. 10 Urbana
Stato: aperta PRIVATA
Ubicata nel capoluogo in via Farini n. 5/C
Denominata: Farmacia GUARESCHI
Cod. Identificativo: 34027001
Titolare: Dott. Alberto Farnetti
Perimetro sede territoriale: <i>via Mazzini incrocio via Cavestro, via Garibaldi fino a centro piazza della Steccata, attraversamento piazza della Steccata fino a raggiungimento di piazza Garibaldi, lato nord e lato est di piazza Garibaldi fino a strada della Repubblica, strada della Repubblica fino all'incrocio con vicolo San Vitale, vicolo San Vitale fino all'incrocio con via Nazario Sauro, via Nazario Sauro fino all'incrocio con borgo Giacomo Tommasini, borgo Giacomo Tommasini fino a borgo Antini, attraversamento via Farini fino a strada Collegio dei Nobili, piazza Corte d'Appello, via Cavestro incrocio via Mazzini</i> <u>come da cartografia allegata</u>


Comune di Parma

Settore Pianificazione e Sviluppo del Territorio
 Servizio Edilizia Privata-SUAP
 S.O. Istruttoria sui Servizi alle Imprese e Attività Economiche

Sede Farmaceutica n. 11 Urbana
Stato: aperta PRIVATA
Ubicata nel capoluogo in strada della Repubblica n. 20/A
Denominata: Farmacia CORRADINI
Cod. Identificativo: 34027004
Titolare: Dott.ssa Paola Corbellini
Perimetro sede territoriale: <i>strada della Repubblica (incrocio via Bruno Longhi), via Bruno Longhi, p.le Jacopo San Vitale, mezzeria p.le San Vitale fino incrocio con via Cairoli, via Cairoli fino incrocio via Cardinal Ferrari, b.go del Correggio fino incrocio con via Saffi, attraversamento strada della Repubblica, via Collegio Maria Luigia fino incrocio borgo della Posta, borgo della Posta, via XXII Luglio, strada delle Repubblica fino incrocio v. Bruno Longhi</i> come da cartografia allegata

Sede Farmaceutica n. 12 Urbana
Stato: aperta PRIVATA
Ubicata nel capoluogo in strada della Repubblica n. 70/B
Denominata: Farmacia ALLEGRI
Cod. Identificativo: 34027005
Titolare: Dott.ssa Maria Cristina Maggiorelli
Perimetro sede territoriale: <i>strada della Repubblica (incrocio con via Saffi), via Saffi, attraversamento v.le Mentana, p.le Allende, attraversamento viale Fratti, via Lombardia, linea retta che passando per il centro di piazzale Sicilia raggiunge la ferrovia MI-BO fino al cavalcavia di via Toscana, via Toscana fino convergenza tra v.le Barilla e v.le Tanara, viale Tanara, p.le Vittorio Emanuele, attraversando detto piazzale in linea retta si raggiunge il centro di piazzale Risorgimento, passando sulla mezzeria che separa v.le San Michele da viale Pier Maria Rossi, via Padre Onorio, borgo Regale, via Collegio Maria Luigia, attraversamento strada della Repubblica (incrocio via Saffi)</i> come da cartografia allegata



Comune di Parma

Settore Pianificazione e Sviluppo del Territorio
 Servizio Edilizia Privata-SUAP
 S.O. Istruttoria sui Servizi alle Imprese e Attività Economiche

Sede Farmaceutica n. 13 Urbana
Stato: aperta PRIVATA
Ubicata nel capoluogo in piazzale Vittorio Emanuele n. 19
Denominata: Farmacia NAZIONALE
Cod. Identificativo: 34027006
Titolare: Dott.ssa Anita Chiesi
Perimetro sede territoriale: <i>cavalcavia via Toscana (ferrovia MI-BO) fino alla convergenza con v.le Barilla e viale Tanara, viale Tanara fino a piazzale Vittorio Emanuele, attraversando in linea retta p.le Vittorio Emanuele si raggiunge il centro di piazzale Risorgimento, viale Partigiani d'Italia fino all'incrocio con via Campanini, via Campanini, via Zarotto fino incrocio via Emilia Est, attraversamento via Emilia Est, via Mantova fino a cavalcavia MI-BO, fino ad altro cavalcavia su via Toscana</i> <u>come da cartografia allegata</u>

Sede Farmaceutica n. 14 Urbana
Stato: aperta PRIVATA
Ubicata nel capoluogo in via XXII Luglio n. 13/A
Denominata: Farmacia XXII LUGLIO sas di Lucchetti Luciana & C.
Cod. Identificativo: 34027017
Titolare: Farmacia XXII Luglio sas di Lucchetti Luciana & C.
Perimetro sede territoriale: <i>incrocio borgo Giacomo Tommasini e via Nazario Sauro, via Nazario Sauro, attraversamento via XXII Luglio, borgo Onorato, via Collegio Maria Luigia, via Padre Onorio, piazzale Risorgimento, via Pelacani fino incrocio viale delle Rimembranze, viale delle Rimembranze fino all'incrocio con via Passo Buole, via Passo Buole, attraversamento viale Martiri della Libertà, via Passerini, via Linati, vicolo dei Mulini, incrocio borgo Felino con borgo Giacomo Tommasini, borgo Giacomo Tommasini fino all'incrocio con via Nazario Sauro</i> <u>come da cartografia allegata</u>



Comune di Parma

Settore Pianificazione e Sviluppo del Territorio
 Servizio Edilizia Privata-SUAP
 S.O. Istruttoria sui Servizi alle Imprese e Attività Economiche

Sede Farmaceutica n. 15 Urbana
Stato: aperta PRIVATA
Ubicata nel capoluogo in via Farini n. 42/A
Denominata: Farmacia FORNARI
Cod. Identificativo: 34027002
Titolare: Dott.ssa Maria Beatrice Fornari
Perimetro sede territoriale: <i>Ponte Caprazucca, str. al ponte Caprazucca, v. lo San Marcellino, strada Collegio dei Nobili, attraversamento via Farini, borgo Antini, borgo Giacomo Tommasini fino incrocio borgo Felino, attraversamento borgo Felino, vicolo dei Mulini, via Linati fino all'incrocio con via Passerini, via Passerini, attraversamento viale Martiri della Libertà, via Passo Buole, viale delle Rimembranze, viale Magenta, viale Rustici, viale Basetti fino al Ponte Caprazucca come da cartografia allegata</i>

Sede Farmaceutica n. 16 Urbana
Stato: aperta PRIVATA
Ubicata nel capoluogo in viale Solferino n. 34/C
Denominata: Farmacia SOLFERINO di Gavazzoli dott. Rocco
Cod. Identificativo: 34027018
Titolare: Dott. Rocco Gavazzoli
Perimetro sede territoriale: <i>incrocio viale Rustici con viale Magenta, viale Magenta fino a viale delle Rimembranze, viale delle Rimembranze fino all'incrocio con via Racagni, via Racagni, viale Duca Alessandro fino a via Pizzi, seguendo il canale Maggiore si attraversa via Montebello fino a via Sant'Eurosia fino all'incrocio con via Casaburi, via Ennio Bonati, via Ulivi, rotatoria, via Montebello fino incrocio viale Rustici, viale Rustici fino incrocio viale Magenta come da cartografia allegata</i>



Comune di Parma

Settore Pianificazione e Sviluppo del Territorio
 Servizio Edilizia Privata-SUAP
 S.O. Istruttoria sui Servizi alle Imprese e Attività Economiche

Sede Farmaceutica n. 17 Urbana
Stato: aperta PRIVATA
Ubicata nel capoluogo in via La Spezia n. 3
Denominata: Farmacia SAN FRANCESCO S.a.s. di Del Porto dott.ssa Giuseppina & C.
Cod. Identificativo: 34027089
Titolare: Farmacia San Francesco S.a.s. di Del Porto dott.ssa Giuseppina & C.
Perimetro sede territoriale: <i>incrocio via Nullo con via Volturno, via Volturno fino a via Scoglio di Quarto, via Scoglio di Quarto, tratto via Monterotondo, viale dei Mille fino al centro di piazzale Barbieri, viale Caprera fino alla mezzeria di Ponte Italia, lungo il corso del torrente Parma e del torrente Baganza, via Taro fino incrocio viale della Villetta, perimetro cimiteriale direzione sud, ovest e nord fino all'incrocio tra via Calatafimi e via La Spezia, via La Spezia fino a via Bengasi, via Nullo fino incrocio via Volturno</i> <u>come da cartografia allegata</u>

Sede Farmaceutica n. 18 Urbana
Stato: aperta PRIVATA
Ubicata nel capoluogo in via Gramsci n. 15/C
Denominata: Farmacia PRATI BOCCHI
Cod. Identificativo: 34027091
Titolare: Dott. Paolo Cesare Turco
Perimetro sede territoriale: <i>incrocio via Marchesi con via Gramsci, via Gramsci, piazzale Santa Croce, viale dei Mille fino incrocio con via Rasori (strada chiusa), in linea retta fino a via Abbeveratoia, via Abbeveratoia fino incrocio con via Cannizzaro, via Cannizzaro fino a via Fleming, via Fleming fino a via Meucci, via Meucci fino a via Jenner, via Jenner fino a via Gramsci, via Gramsci fino a sottopasso ferrovia PR-SP, tratto ferrovia PR-SP fino a sottopasso di via Buffolara, via Buffolara fino incrocio via Ruggero, via Ruggero fino a incrocio con piazzale Pablo, via I. Bocchi, via Marchesi fino incrocio con via Gramsci</i> <u>come da cartografia allegata</u>


Comune di Parma

 Settore Pianificazione e Sviluppo del Territorio
 Servizio Edilizia Privata-SUAP
 S.O. Istruttoria sui Servizi alle Imprese e Attività Economiche

Sede Farmaceutica n. 19 Urbana
Stato: aperta PRIVATA
Ubicata nel capoluogo in via Trieste n. 42/A
Denominata: Farmacia SANTA FARA
Cod. Identificativo: 34027081
Titolare: Dott.ssa Rosanna Riccardi
Perimetro sede territoriale: <i>incrocio via Verona con via Palermo, via Palermo lungo il decorso della ferrovia MI/BO fino al cavalcavia di via Strobel, via Strobel fino incrocio via Doberdò con via Cocconi, via Cocconi fino a incrocio con via Venezia, tratto di via Venezia fino incontro ferrovia PR-Suzzara, lungo il tratto della ferrovia PR-Suzzara fino incontro tangenziale Unione Europea, lungo il corso della tangenziale Unione Europea fino incontro con strada Naviglio Alto, strada Naviglio Alto fino incrocio con via Venezia, via Venezia fino incrocio con via Verona, via Verona fino incrocio con via Palermo</i> <u>come da cartografia allegata</u>

Sede Farmaceutica n. 20 Urbana
Stato: aperta PRIVATA
Ubicata nel capoluogo in via Montanara n. 23/B
Denominata: Farmacia PONTE DATTARO del Dott. Enrico Bruschi S.a.s
Cod. Identificativo: 34027097
Titolare: Farmacia Ponte Dattaro del Dott. Enrico Bruschi S.a.s
Perimetro sede territoriale: <i>via Enza incrocio con via Ognibene, via Ognibene fino a torrente Baganza, seguendo il corso del torrente fino all'incrocio con via Montanara, in linea retta si costeggia il campo da rugby fino a ricongiungersi con via Lago Scuro, via Lago Scuro seguendo la retta fino a via Langhirano, via Langhirano fino a via Enza, via Enza incrocio con via Ognibene</i> <u>come da cartografia allegata</u>


Comune di Parma

Settore Pianificazione e Sviluppo del Territorio
 Servizio Edilizia Privata-SUAP
 S.O. Istruttoria sui Servizi alle Imprese e Attività Economiche

Sede Farmaceutica n. 21 Urbana
Stato: aperta PRIVATA
Ubicata nel capoluogo in via Montebello n. 84/D
Denominata: Farmacia MONTEBELLO del Dott. Filippo Corso
Cod. Identificativo: 34027062
Titolare: Dott. Filippo Corso
Perimetro sede territoriale: <i>incrocio ,via Sant'Eurosia angolo via Zanardi, via Sant'Eurosia, attraversamento via Montebello fino a via Duca Alessandro, via Duca Alessandro fino incrocio via Monte Bardone, via Monte Bardone, via Torelli fino a via Scarlatti, linea retta fino a via Marcello, via Marcello fino angolo via Zarotto, via Traversetolo angolo via Zanardi, via Zanardi angolo via Sant'Eurosia</i> <u>come da cartografia allegata</u>

Sede Farmaceutica n. 22 Urbana
Stato: aperta PRIVATA
Ubicata nel capoluogo in via Emilio Lepido n. 4/B
Denominata: Farmacia CAVALLINA
Cod. Identificativo: 34027061
Titolare: Farmacia Cavallina S.n.c. di Pezzani dott. Giulio e Bianconcini dott. Mauro
Perimetro sede territoriale: <i>incrocio strada Casa Bianca con via Lisoni, via Lisoni, via Emilia Est fino a strada Quarta, via Parigi fino incrocio con via Atene, prolungamento di via Atene oltre la ferrovia MI-BO, fino a via Berna, viale della Certosa, via Mantova fino a strada Martiri di Casaltone, strada Martiri di Casaltone fino incrocio con strada Casalbaroncolo, attraversamento autostrada del Sole, strada Boselli, strada San Donato fino a incontro con prolungamento di via Tazio Nuvolari, via Emilio Lepido fino incrocio via XXIV Maggio, via XXIV Maggio fino incrocio strada Casa Bianca, strada Casa Bianca fino incrocio con via Lisoni</i> <u>come da cartografia allegata</u>



Comune di Parma

Settore Pianificazione e Sviluppo del Territorio
 Servizio Edilizia Privata-SUAP
 S.O. Istruttoria sui Servizi alle Imprese e Attività Economiche

Sede Farmaceutica n. 23 Urbana
Stato: aperta PRIVATA
Ubicata nel capoluogo in via Napoleone Colajanni – Centro commerciale Esselunga
Denominata: Farmacia CROCETTA del Dott. Matteo Balderi
Cod. Identificativo: 34027063
Titolare: Dott. Matteo Balderi
Perimetro sede territoriale: <i>incrocio via Emilia Ovest con via Mordacci, via Costa, via Ferrarini, strada Valera di Sopra fino incrocio con via Roma, via Roma fino incrocio strada Valera di Sotto, strada Valera di Sotto fino incrocio con Strada Madonna dell' Aiuto, attraversamento via Emila Ovest, via Lizzadri, strada Battibue, strada Battibue fino incrocio via Cremonese fino incrocio con via Emilia Ovest, via Emilia Ovest fino incrocio con via Mordacci</i> <u>come da cartografia allegata</u>

Sede Farmaceutica n. 24 Rurale
Stato: aperta PRIVATA
Ubicata in strada di Baganzola n. 193/A, frazione Baganzola
Denominata: Farmacia ZANETTI di Zanetti Filippo
Cod. Identificativo: 34027045
Titolare: Dott. Filippo Zanetti
Perimetro sede territoriale: <i>confine comunale incrocio strada Pelosa con strada Lorno, strada Lorno lungo il confine comunale fino incrocio con strada San Rocco verso est fino alveo torrente Parma, corso torrente Parma direzione sud fino incrocio Autostrada MI-BO, costeggiando il tratto autostradale si prosegue fino incrocio con strada Maretto, strada Maretto fino incrocio con strada Pozzolasca, strada Pelosa fino incrocio con strada Lorno</i> <u>come da cartografia allegata</u>



Comune di Parma

Settore Pianificazione e Sviluppo del Territorio
 Servizio Edilizia Privata-SUAP
 S.O. Istruttoria sui Servizi alle Imprese e Attività Economiche

Sede Farmaceutica n. 25 Urbana
Stato: aperta PRIVATA
Ubicata nel capoluogo in via Trento n. 59/A
Denominata: Farmacia TRENTO S.a.s. di Bustaffa dott. Stefano & C.
Cod. Identificativo: 34027040
Titolare: Farmacia Trento S.a.s. di Bustaffa dott. Stefano & C.
Perimetro sede territoriale: <i>incrocio via Pasubio con via Torino, via Torino fino incrocio con via Venezia, via Venezia fino incrocio con via Valenti, via Valenti e suo prolungamento in linea retta fino incontro con via Genova, via Genova, via San Leonardo fino incrocio con via de Ambris, via de Ambris fino alveo torrente Parma, lungo il torrente Parma fino incontro con via Marmolada, via Marmolada, attraversamento via Trento, via Pasubio fino incrocio con via Torino</i> <u>come da cartografia allegata</u>

Sede Farmaceutica n. 26 Rurale
Stato: aperta PRIVATA
Ubicata in strada Langhirano n. 446/A, frazione Corcagnano
Denominata: Farmacia BRANDONISIO
Cod. Identificativo: 34027077
Titolare: Dott.ssa Maria Cecilia Brandonisio
Perimetro sede territoriale: <i>dall'alveo del torrente Parma all'altezza di strada Chiaviche si prosegue verso sud fino al confine comunale, si prosegue seguendo il confine verso ovest (confine con i comuni di Langhirano, Felino, Sala Baganza e Collecchio), si segue l'alveo del torrente Baganza fino all'incontro con strada Fontanorio, strada Chiaviche fino all'incontro con il torrente Parma</i> <u>come da cartografia allegata</u>



Comune di Parma

Settore Pianificazione e Sviluppo del Territorio
 Servizio Edilizia Privata-SUAP
 S.O. Istruttoria sui Servizi alle Imprese e Attività Economiche

Sede Farmaceutica n. 27 Urbana
Stato: aperta PRIVATA
Ubicata nel capoluogo in via Emilia Est n. 63
Denominata: Farmacia COSTA di Costa Maria Grazia & C. S.N.C.
Cod. Identificativo: 34027088
Titolare: Farmacia Costa di Costa Maria Grazia & C. S.N.C.
Perimetro sede territoriale: <i>incrocio di via Emilia Est con via Mantova, via Mantova fino incrocio con via Parigi, via Parigi fino incrocio con prolungamento in linea retta di via Scarabelli Zunti, via Emilia Est fino incrocio con via Lisoni, via Lisoni fino incrocio con via Malaspina, via Mascagni fino incrocio con via Corelli, via Corelli fino incrocio con via Migliavacca, via Zarotto fino incrocio con via Emilia Est, via Emilia Est incrocio via Mantova</i> <u>come da cartografia allegata</u>

Sede Farmaceutica n. 28 Urbana
Stato: aperta PRIVATA
Ubicata nel capoluogo in via Volturmo n. 78/A
Denominata: Farmacia VOLTURNO
Cod. Identificativo: 34027096
Titolare: Dott. Pier Dante Federici
Perimetro sede territoriale: <i>incrocio via La Spezia con via Calatafimi, via Calatafimi, incrocio via Volturmo, via Volturmo fino a via Carpesano, proseguimento in linea retta fino alla ferrovia PR-SP, tratto ferrovia PR-SP verso nord fino incrocio con strada Valera, strada Valera, attraversamento via Fleming, via Abbeveratoia fino incontro in linea retta con via Rasori, via Rasori, viale dei Mille fino a via Musini, via Musini, attraversamento via Volturmo, via Nullo, via Bengasi fino incrocio con via La Spezia, via La Spezia fino incrocio con via Calatafimi</i> <u>come da cartografia allegata</u>



Comune di Parma

Settore Pianificazione e Sviluppo del Territorio
 Servizio Edilizia Privata-SUAP
 S.O. Istruttoria sui Servizi alle Imprese e Attività Economiche

Sede Farmaceutica n. 29 Urbana
Stato: aperta PRIVATA
Ubicata nel capoluogo in viale Piacenza n.27/H
Denominata: Farmacia TURCHI Sas di Turchi dott. Giuseppe &C.
Cod. Identificativo: 34027094
Titolare: Farmacia TURCHI Sas di Turchi dott. Giuseppe &C.
Perimetro sede territoriale: <i>incrocio di viale Piacenza con via Marchesi, via Marchesi fino a via Bocchi, via Bocchi fino incrocio con via S. Pier Damiani, via S. Pier Damiani, via Buffolara fino a via Cadalo, via Cadalo fino a terrapieno ferrovia MI-BO, verso est fino al ponte ferroviario sul torrente Parma, seguendo il corso del torrente Parma fino al Ponte delle Nazioni, viale Piacenza fino incrocio via Marchesi</i> <u>come da cartografia allegata</u>

Sede Farmaceutica n. 30 Urbana
Stato: aperta PRIVATA
Ubicata nel capoluogo in via San Leonardo n. 69/A – Centro Torri
Denominata: Farmacia S. LEONARDO di Cantarelli Tilde & c. snc
Cod. Identificativo: 34027107
Titolare: Farmacia San Leonardo di Cantarelli Tilde & c. snc
Perimetro sede territoriale: <i>incontro Tangenziale Unione Europea alveo torrente Parma, si segue il torrente Parma fino al confine con il Comune di Torrile, si segue il confine con il Comune di Torrile lungo via Frara, via Giarone, strada Viazza Pizzolese, fino al confine con il Comune di Sorbolo, strada Certosino, strada Serpente Verde, strada Fine, tratto di via Mantova fino incrocio via Benedetta, lungo la Tangenziale Unione Europea fino all'incontro con il torrente Parma</i> <u>come da cartografia allegata</u>



Comune di Parma

Settore Pianificazione e Sviluppo del Territorio
 Servizio Edilizia Privata-SUAP
 S.O. Istruttoria sui Servizi alle Imprese e Attività Economiche

Sede Farmaceutica n. 31 Urbana
Stato: aperta PRIVATA
Ubicata nel capoluogo in via Venezia n. 40
Denominata: Farmacia VENEZIA
Cod. Identificativo: 34027109
Titolare: Società Farmacia Venezia Snc del Dott. Massimo Agnoletti & C.
Perimetro sede territoriale: <i>incrocio via Verona con via Palermo, via Palermo fino incontro prolungamento in linea retta con via Torino, via Torino, via Venezia fino a via Valenti, piazzale Salsi, via Genova incrocio via Paradigna, tratto di via Paradigna fino incontro lato nord di Parco del Naviglio, si prosegue fino a strada Naviglio Alto, strada Naviglio altro fino incrocio con via Venezia, via Venezia fino incrocio con via Verona, via Verona incrocio con via Palermo</i> <u>come da cartografia allegata</u>

Sede Farmaceutica n. 32 Urbana
Stato: aperta PRIVATA
Ubicata nel capoluogo in via Toscana n. 94/A
Denominata: Farmacia TOMATIS
Cod. Identificativo: 34027110
Titolare: Dott. Roberto Tomatis
Perimetro sede territoriale: <i>cavalcavia ferrovia MI-BO su via Strobel, via Strobel, via Cocconi fino incrocio con via Venezia, via Venezia fino a via Mantova, via Mantova fino incrocio con strada della Certosa, linea retta che si congiunge in direzione sud con via Berna, si costeggia il terrapieno ferrovia MI-BO fino incrocio con via Strobel</i> <u>come da cartografia allegata</u>



Comune di Parma

Settore Pianificazione e Sviluppo del Territorio
 Servizio Edilizia Privata-SUAP
 S.O. Istruttoria sui Servizi alle Imprese e Attività Economiche

Sede Farmaceutica n. 33 Urbana
Stato: aperta PRIVATA
Ubicata nel capoluogo in piazza Lubiana n. 31/A
Denominata: Farmacia S. ILARIO
Cod. Identificativo: 34027112
Titolare: Dott.ssa Tina Ruggiero
Perimetro sede territoriale: <i>incrocio di strada Casa Bianca con via Lisoni, via Lisoni fino incrocio con via Malaspina, via Malaspina, via Mascagni fino incrocio con via Catalani, via Catalani fino incrocio con strada Casa Bianca, strada Casa Bianca fino incrocio con via Lisoni</i> <u>come da cartografia allegata</u>

Sede Farmaceutica n. 34 Urbana
Stato: aperta PRIVATA
Ubicata nel capoluogo in via Zarotto n. 62/E
Denominata: Farmacia ZAROTTO
Cod. Identificativo: 34027114
Titolare: Dott.ssa Nadia Chierici
Perimetro sede territoriale: <i>incrocio strada Casa Bianca con via Catalani, via Catalani fino all'incrocio con via Mascagni, via Mascagni fino all'incrocio con via Corelli, via Corelli fino incrocio con via Migliavacca, via Migliavacca fino incrocio con via Zarotto, via Zarotto fino incrocio con viale Campanini, viale Campanini fino incrocio con viale Partigiani d'Italia, viale Partigiani d'Italia fino incrocio con via Puccini, via Puccini fino incrocio con via Pezzani, via Pezzani fino incrocio con via Scarlatti, via Scarlatti, attraversamento in linea retta del Parco Ferrari fino incrocio con via Zarotto, attraversamento via Zarotto in corrispondenza di strada Casa Bianca, strada Casa Bianca fino incrocio con via Catalani</i> <u>come da cartografia allegata</u>



Comune di Parma

Settore Pianificazione e Sviluppo del Territorio
 Servizio Edilizia Privata-SUAP
 S.O. Istruttoria sui Servizi alle Imprese e Attività Economiche

Sede Farmaceutica n. 35 Urbana
Stato: aperta PRIVATA
Ubicata nel capoluogo in piazzale Risorgimento n. 1/C
Denominata: Farmacia STADIO TARDINI
Cod. Identificativo: 34027116
Titolare: Farmacia Stadio Tardini delle Dottoresse Ursula e Sonia Mezzadri Snc
Perimetro sede territoriale: <i>incrocio via Monte Bardone con via Torelli, via Torelli fino incrocio con via Scarlatti, via Scarlatti fino incrocio con via Pezzani, via Pezzani fino incrocio con via Puccini, via Puccini fino incrocio con viale Partigiani d'Italia, viale Partigiani d'Italia fino a piazzale Risorgimento, via Pelacani fino all'incrocio con viale delle Rimembranze, viale delle Rimembranze fino all'incrocio con via Racagni, via Racagni fino all'incrocio con via Duca Alessandro, via Duca Alessandro fino all'incrocio con via Monte Bardone, via Monte Bardone fino incrocio con via Torelli</i> <u>come da cartografia allegata</u>

Sede Farmaceutica n. 36 Urbana
Stato: aperta PUBBLICA
Ubicata nel capoluogo in via Campioni n. 6/A
Denominata: Farmacia COMUNALE CAMPIONI
Cod. Identificativo: 34027113
Titolare: Farmacie di Parma S.P.A.
Perimetro sede territoriale: <i>incrocio via Enza con via Ognibene, via Ognibene, prolungamento in linea retta fino alveo Torrente Baganza, proseguendo lungo il tratto del Torrente Baganza fino alla confluenza con il Torrente Parma, si prosegue lungo il tratto del Torrente Parma direzione sud fino all'incontro con la linea retta che conduce in via Enza, via Enza fino incrocio con via Ognibene</i> <u>come da cartografia allegata</u>



Comune di Parma

Settore Pianificazione e Sviluppo del Territorio
 Servizio Edilizia Privata-SUAP
 S.O. Istruttoria sui Servizi alle Imprese e Attività Economiche

Sede Farmaceutica n. 37 Urbana
Stato: aperta PRIVATA
Ubicata nel capoluogo in via Baganza n. 11/E
Denominata: Farmacia BAGANZA
Cod. Identificativo: 34027108
Titolare: Dott. Marco Barbieri
Perimetro sede territoriale: <i>punto di confluenza tra il prolungamento di via Taro e la mezzeria del Torrente Baganza, percorrendo l'alveo del Torrente Baganza in direzione sud fino all'incontro con la tangenziale del Ducato, si percorre tratto delle tangenziale del Ducato fino all'incontro con strada Farnese, strada Farnese, si prosegue con viale Villetta fino all'incrocio con via Taro, prolungamento di via Taro fino alla confluenza con il Torrente Baganza</i> <u>come da cartografia allegata</u>

Sede Farmaceutica n. 38 Urbana
Stato: aperta PUBBLICA
Ubicata nel capoluogo in viale dei Mille n. 52/A
Denominata: Farmacia COMUNALE DEI MILLE
Cod. Identificativo: 34027115
Titolare: Farmacie di Parma S.P.A.
Perimetro sede territoriale: <i>incrocio via Volturmo con via Musini, via Musini fino incrocio con viale dei Mille, viale dei Mille mezzeria con viale Vittoria fino all'altezza di via I Maggio, piazzale Matteotti lato ovest fino incrocio con via Gulli, via Gulli fino incrocio con viale Vittoria, attraversamento mezzeria con viale dei Mille all'altezza di via Monterotondo, via Monterotondo e suo proseguimento fin all'incrocio con via Volturmo, via Volturmo fino all'incrocio con via Musini</i> <u>come da cartografia allegata</u>



Comune di Parma

Settore Pianificazione e Sviluppo del Territorio
 Servizio Edilizia Privata-SUAP
 S.O. Istruttoria sui Servizi alle Imprese e Attività Economiche

Sede Farmaceutica n. 39 Urbana
Stato: aperta PUBBLICA
Ubicata nel capoluogo in via Fleming n. 27/A
Denominata: Farmacia COMUNALE FLEMING
Cod. Identificativo: 34027117
Titolare: Farmacie di Parma S.P.A.
Perimetro sede territoriale: <i>incrocio strada Valera di Sopra con via Ferrarini, via Ferrarini fino a via Costa, via Costa fino incrocio con via Mordacci, via Mordacci fino a via Emilia Ovest, tratto di via Emilia Ovest fino a superare il sottopassaggio della ferrovia PR-SP, , via Jenner fino a via Meucci, via Meucci fino a via Fleming, attraversamento di via Fleming, incrocio con via Cannizzaro, via Cannizzaro fino a via Abbeveratoia, via Abbeveratoia fino a via Monsignor Evasio Colli, proseguimento su strada Valera di Sopra fino incrocio con via Ferrarini</i> <u>come da cartografia allegata</u>

Sede Farmaceutica n. 40 Urbana
Stato: aperta PRIVATA
Ubicata nel capoluogo in via Bucci n. 4
Denominata: Farmacia RANIERI
Cod. Identificativo: 34027106
Titolare: Dott.ssa Luciana Ranieri
Perimetro sede territoriale: <i>incrocio via Buffolara con via Ruggero, via Ruggero fino a piazzale Pablo, piazzale Pablo fino a via Bocchi, via Bocchi fino all'incrocio con via S.P. Damiani, via S.P. Damiani fino a via Buffolara, tratto di via Buffolara fino a v. Cadalo, lungo il terrapieno della ferrovia MI-BO fino al canale Abbeveratoia proseguendo per via Cerati, via Cerati fino incontro via Bernini, sottopasso ferrovia PR-SP fino a via Buffolara, via Buffolara fino incrocio con via Ruggero</i> <u>come da cartografia allegata</u>



Comune di Parma

Settore Pianificazione e Sviluppo del Territorio
 Servizio Edilizia Privata-SUAP
 S.O. Istruttoria sui Servizi alle Imprese e Attività Economiche

Sede Farmaceutica n. 41 Urbana
Stato: aperta PRIVATA
Ubicata nel capoluogo in via Silvio Pellico n. 5/E
Denominata: Farmacia LEPORATI della Dr.ssa Lilliana Leporati & C. S.N.C.
Cod. Identificativo: 34027111
Titolare: Farmacia Leporati della Dr.ssa Lilliana Leporati & C. S.N.C.
Perimetro sede territoriale: <i>incrocio via Roma con via Grassi, via Roma fino incrocio con strada Valera di Sopra, strada Valera di Sopra fino incrocio ferrovia PR-SP, lungo il percorso della ferrovia fino al proseguimento in linea retta su via Carpesano, via Carpesano fino a via Volturmo, via Volturmo fino all'angolo con via Pellico, via Pellico fino incrocio via Calatafimi, via Calatafimi fino incrocio con via La Spezia, proseguendo in linea retta costeggiando le mura perimetrali del Cimitero "La Villetta" in direzione sud e sud-ovest fino al conferimento su viale Villetta, viale Villetta fino incrocio con via Chiavari, via Chiavari, via La Spezia fino incrocio con tangenziale del Ducato, tratto della tangenziale fino incrocio con viale Martiri della Liberazione, viale Martiri della Liberazione fino a incrocio con via Grassi, via Grassi fino incrocio via Roma</i> <u>come da cartografia allegata</u>

Sede Farmaceutica n. 42 Urbana
Stato: aperta PRIVATA
Ubicata nel capoluogo in largo Ferruccio Parri n. 41/G
Denominata: Farmacia CASSITTO
Cod. Identificativo: 34027124
Titolare: Dott. Antonio Cassitto
Perimetro sede territoriale: <i>incrocio via Zarotto con strada Casa Bianca, strada Casa Bianca fino incrocio con via Leonardo da Vinci, via Leonardo da Vinci fino a incrocio con via Copernico, via Copernico fino incrocio con via Sidoli, attraversamento di via Sidoli, via Nenni fino incrocio con strada Budellungo, strada Budellungo fino a via Traversetolo, via Traversetolo fino a rotatoria con via Montebello, via Zarotto fino incrocio strada Casa Bianca</i> <u>come da cartografia allegata</u>



Comune di Parma

Settore Pianificazione e Sviluppo del Territorio
 Servizio Edilizia Privata-SUAP
 S.O. Istruttoria sui Servizi alle Imprese e Attività Economiche

Sede Farmaceutica n. 43 Urbana
Stato: aperta PRIVATA
Ubicata nel capoluogo in via XXIV Maggio n. 10/B
Denominata: Farmacia SAN LAZZARO
Cod. Identificativo: 34027119
Titolare: Dott. Pietro Lusuardi Senatore
Perimetro sede territoriale: <i>incrocio strada Casa Bianca con via Leonardo da Vinci, strada Casa Bianca fino a via XXIV Maggio, via XXIV Maggio fino a via Marco Emilio Lepido, via Marco Emilio Lepido fino a incontro rotonda parcheggio scambiatore est, tratto tangenziale sud fino incrocio con via Budellungo, via Budellungo fino incrocio con via Marconi, via Marconi fino incrocio con via Zoni, via Zoni fino incrocio con via Sidoli, via Sidoli fino all'incrocio con via Copernico, via Copernico, via Leonardo da Vinci fino incrocio con strada Casa Bianca</i> <u>come da cartografia allegata</u>

Sede Farmaceutica n. 44 Urbana
Stato: aperta PRIVATA
Ubicata nel capoluogo in strada Nino Bixio n. 5 e B.go Fornovo n. 14/C
Denominata: Farmacia BIXIO
Cod. Identificativo: 34027015
Titolare: Cooperativa Farmaceutica Parmense
Perimetro sede territoriale: <i>piazzale Santa Croce imbocco su via Massimo D'Azeglio, via Massimo D'Azeglio, piazzale Corridoni, strada Nino Bixio fino all'incrocio con via Costituente, via Costituente, piazzale Picelli, strada del Quartiere fino incrocio con via Vittoria, via Vittoria fino incrocio con piazzale Santa Croce</i> <u>come da cartografia allegata</u>


Comune di Parma

Settore Pianificazione e Sviluppo del Territorio
 Servizio Edilizia Privata-SUAP
 S.Ò. Istruttoria sui Servizi alle Imprese e Attività Economiche

Sede Farmaceutica n. 45 Urbana
Stato: aperta PRIVATA
Ubicata nel capoluogo in strada della Repubblica n. 10/A
Denominata: Farmacia GIBERTINI
Cod. Identificativo: 34027003
Titolare: Cooperativa Farmaceutica Parmense
Perimetro sede territoriale: <i>incrocio via Bruno Longhi con strada della Repubblica, strada della Repubblica fino a via XXII Luglio, via XXII Luglio fino incrocio con borgo della Posta, borgo della Posta fino a via Collegio Maria Luigia, via Collegio Maria Luigia fino a borgo Onorato, borgo Onorato fino a via Nazario Sauro, via Nazario Sauro fino incrocio con borgo San Vitale, borgo San Vitale, attraversamento strada della Repubblica, borgo Sant'Ambrogio, via Mistrali fino incrocio con via XX Marzo, via XX Marzo fino a confluenza in piazza Duomo, via Cardinal Ferrari fino a via Bruno Longhi, via Bruno Longhi fino incrocio con strada della Repubblica</i> <u>come da cartografia allegata</u>



Comune di Parma

Settore Pianificazione e Sviluppo del Territorio
 Servizio Edilizia Privata-SUAP
 S.O. Istruttoria sui Servizi alle Imprese e Attività Economiche

SEDI FARMACEUTICHE DI NUOVA ISTITUZIONE

Sede Farmaceutica n. 46 URBANA istituita con criterio demografico
Stato: DI NUOVA ISTITUZIONE assegnata al primo interpello (<i>concorso straordinario RER determinazione n. 60 del 08/01/2013</i>)
Cod. identificativo: 34027138
Ubicata in sede
Perimetro sede territoriale: <i>tangenziale del Ducato imbocco strada Langhirano, strada Langhirano fino a incrocio strada Fontanorio, strada Fontanorio fino incrocio con strada Montanara, strada Montanara fino incrocio con strada Filippo di Borbone, seguendo il corso del Torrente Baganza fino all'incontro con la Tangenziale del Ducato, Tangenziale del Ducato fino imbocco con strada Langhirano</i> <i>come da cartografia allegata</i>

Sede Farmaceutica n. 47 URBANA istituita con criterio demografico
Stato: DI NUOVA ISTITUZIONE assegnata al primo interpello (<i>concorso straordinario RER determinazione n. 60 del 08/01/2013</i>)
Cod. identificativo: 34027139
Ubicata in sede
Perimetro sede territoriale: <i>incrocio via Marco Biagi con strada Traversetolo, strada Traversetolo fino al confine comunale, strada Cornetta, attraversamento strada Argini Parma, strada Fornello, lungo il corso del Torrente Parma fino incontro via F.G. Du Tillot, stradello Lusignani, attraversamento Tangenziale Sud, via D'Antona, via Visentini, via Marco Biagi fino incrocio con strada Traversetolo</i> <i>come da cartografia allegata</i>



Comune di Parma

Settore Pianificazione e Sviluppo del Territorio
 Servizio Edilizia Privata-SUAP
 S.O. Istruttoria sui Servizi alle Imprese e Attività Economiche

Sede Farmaceutica n. 48 URBANA istituita con criterio demografico
Stato: DI NUOVA ISTITUZIONE assegnata al primo interpello (concorso straordinario RER determinazione n. 60 del 08/01/2013)
Cod. identificativo: 34027140
Ubicata in sede
Perimetro sede territoriale: <i>incrocio Tangenziale del Ducato strada Budellungo, strada Budellungo, strada Pecorile fino incontro alveo Torrente Enza, seguire decorso torrente Enza direzione nord, fino incontro con via Mantova (confine comunale), via Mantova fino incrocio strada Casalbaroncolo, strada Casalbaroncolo, via Don Giovanni del Monte, strada Boselli fino incrocio strada San Donato, strada San Donato rotatoria via Marco Emilio Lepido, Tangenziale del Ducato fino incrocio con strada Budellungo</i> <u>come da cartografia allegata</u>

Sede Farmaceutica n. 49 URBANA istituita con criterio demografico
Stato: DI NUOVA ISTITUZIONE <u>NON</u> assegnata al primo interpello (concorso straordinario RER determinazione n. 60 del 08/01/2013)
Cod. identificativo: 34027141
Ubicata in sede
Perimetro sede territoriale: <i>incrocio strada Budellungo con strada Guglielmo Marconi, via Marconi fino incrocio via Zoni, via Zoni fino incrocio via Sidoli, via Sidoli fino a rotatoria con largo Parri, via Nenni, strada Budellungo fino incrocio con strada Guglielmo Marconi</i> <u>come da cartografia allegata</u>

Sede Farmaceutica n. 50 URBANA istituita con criterio demografico
Stato: DI NUOVA ISTITUZIONE <u>NON</u> assegnata al primo interpello (concorso straordinario RER determinazione n. 60 del 08/01/2013)
Cod. identificativo: 34027142
Ubicata in sede
Perimetro sede territoriale: <i>incrocio via Emilia Est con strada Quarta, strada Quarta, via Parigi fino incrocio con via Atene, tratto di terrapieno ferrovia MI-BO fino a via Garda, via Garda fino incrocio con via Parigi, via Parigi fino incrocio con retta di prolungamento di via Scarabelli Zunti, via Scarabelli Zunti fino incrocio con via Emilia Est, via Emilia Est fino incrocio con strada Quarta</i> <u>come da cartografia allegata</u>



Comune di Parma

Settore Pianificazione e Sviluppo del Territorio
 Servizio Edilizia Privata-SUAP
 S.O. Istruttoria sui Servizi alle Imprese e Attività Economiche

Sede Farmaceutica n. 51 URBANA istituita con criterio demografico
Stato: DI NUOVA ISTITUZIONE assegnata al primo interpello (<i>concorso straordinario RER determinazione n. 60 del 08/01/2013</i>)
Cod. identificativo: 34027143
Ubicata in sede
Perimetro sede territoriale: <i>incrocio via Mantova con via Benedetta, via Benedetta fino incontro con Tangenziale Unione Europea, tratto di Tangenziale Unione Europea fino a incontro Torrente Parma, tratto Torrente Parma fino incontro con retta di prolungamento con via De Ambris, attraversamento di via San Leonardo, via Genova, via Paradigna, strada Naviglio Alto, tratto Tangenziale Unione Europea fino incontro con via Venezia, via Venezia fino incrocio con via Mantova, via Mantova fino incrocio con via Benedetta</i> <u>come da cartografia allegata</u>



Comune di Parma

Settore Pianificazione e Sviluppo del Territorio
 Servizio Edilizia Privata-SUAP
 S.O. Istruttoria sui Servizi alle Imprese e Attività Economiche.

Sede Farmaceutica n. 52 URBANA istituita con criterio demografico
Stato: DI NUOVA ISTITUZIONE assegnata al primo interpello (<i>concorso straordinario RER determinazione n. 60 del 08/01/2013</i>)
Cod. identificativo: 34027144
Ubicata in sede
Perimetro sede territoriale: <i>incrocio via Emilia Ovest con via Bernini, via Bernini fino incrocio con via Cerati, via Cerati fino incrocio con via Bonomi, via Bonomi fino incontro ferrovia MI-BO, tratto ferrovia MI-BO fino incontro alveo Torrente Parma, lungo il percorso del Torrente Parma fino incontro Autostrada MI-BO, tratto Autostrada MI-BO fino incontro strada Maretto, strada Maretto, strada Pozzolasca, strada Pelosa, tratto confine comunale, via Cremonese fino incrocio via Emilia Ovest, via Emilia Ovest fino incrocio con via Bernini</i> <u>come da cartografia allegata</u>

Sede Farmaceutica n. 53 URBANA istituita con criterio demografico
Stato: DI NUOVA ISTITUZIONE assegnata al primo interpello (<i>concorso straordinario RER determinazione n. 60 del 08/01/2013</i>)
Cod. identificativo: 34027145
Ubicata in sede
Perimetro sede territoriale: <i>confine comunale Ovest da strada Castellazzo, strada Castellazzo, via Roma, stradello Grassi fino a viale Martiri della Liberazione, viale Martiri della Liberazione fino incrocio Tangenziale del Ducato, tratto di Tangenziale del Ducato fino incontro ferrovia PR-SP, lungo il percorso della ferrovia PR-SP fino incontro con via Lemignano, confine comunale Ovest fino incrocio con strada Castellazzo</i> <u>come da cartografia allegata</u>



Comune di Parma

Settore Pianificazione e Sviluppo del Territorio
Servizio Edilizia Privata-SUAP
S.O. Istruttoria sui Servizi alle Imprese e Attività Economiche

Sede Farmaceutica n. 54 URBANA istituita con criterio demografico
Stato: DI NUOVA ISTITUZIONE <u>NON</u> assegnata al primo interpello (<i>concorso straordinario RER determinazione n. 60 del 08/01/2013</i>)
Cod. identificativo: 34027146
Ubicata in sede
Perimetro sede territoriale: <i>rotatoria Tangenziale del Ducato via La Spezia, via La Spezia fino incrocio con via Chiavari, via Chiavari, strada Farnese, alveo torrente Baganza fino al confine comunale sud-ovest, confine comunale fino incontro ferrovia MI-BO, tratto ferrovia MI-BO fino incontro Tangenziale del Ducato, Tangenziale del Ducato fino a rotatoria via La Spezia come da cartografia allegata</i>



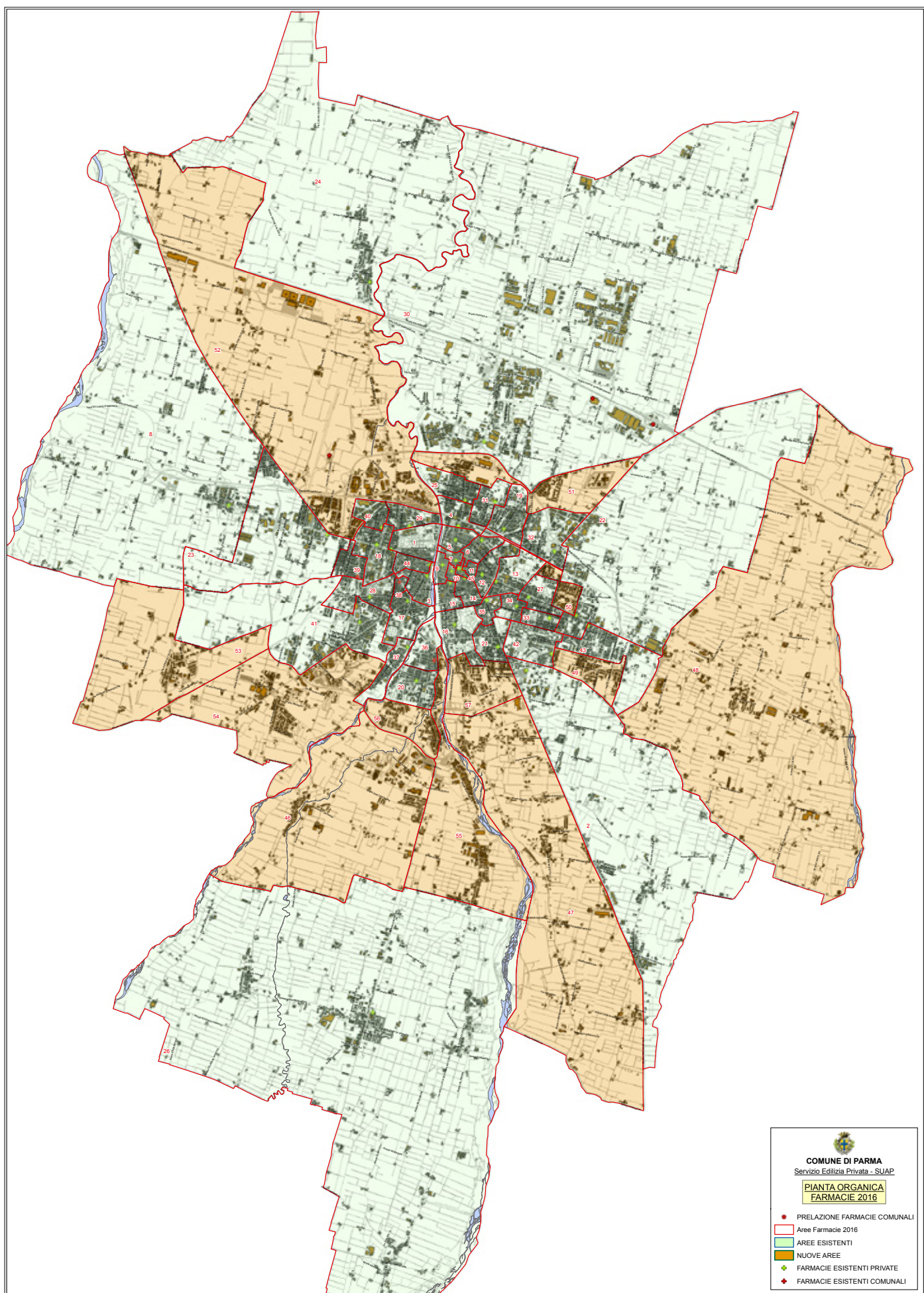
Comune di Parma

Settore Pianificazione e Sviluppo del Territorio
 Servizio Edilizia Privata-SUAP
 S.O. Istruttori sui Servizi alle Imprese e Attività Economiche

Sede Farmaceutica n. 55 URBANA istituita con criterio demografico
Stato: DI NUOVA ISTITUZIONE assegnata al primo interpello (concorso straordinario RER determinazione n. 60 del 08/01/2013)
Cod. identificativo: 34027147
Ubicata in sede
Perimetro sede territoriale: <i>ponte Dattaro, prolungamento in linea retta fino a via Enza, via Enza, strada Langhirano fino incrocio con strada Chiaviche, strada Chiaviche fino alveo Torrente Parma, Torrente Parma fino a Ponte Dattaro</i> <u>come da cartografia allegata</u>

Sede Farmaceutica n. 56 URBANA istituita con criterio demografico
Stato: DI NUOVA ISTITUZIONE NON assegnata al primo interpello (concorso straordinario RER determinazione n. 60 del 08/01/2013)
Cod. identificativo: 34027148
Ubicata in sede
Perimetro sede territoriale: <i>rotatoria Tangenziale del Ducato strada Langhirano, tratto Tangenziale del Ducato fino a incontro Torrente Baganza, alveo Torrente Baganza fino a prolungamento in linea retta via via Lago Scuro, via lago Scuro fino a suo prolungamento su strada Langhirano, strada Langhirano fino a rotatoria Tangenziale del Ducato</i> <u>come da cartografia allegata</u>

Sede Farmaceutica n. 57 URBANA istituita con criterio demografico
Stato: DI NUOVA ISTITUZIONE assegnata al primo interpello (concorso straordinario RER determinazione n. 60 del 08/01/2013)
Cod. identificativo: 34027149
Ubicata in sede
Perimetro sede territoriale: <i>incrocio strada Traversetolo con via Zanardi, tratto di strada Traversetolo fino incrocio con via Marco Biagi, via Visentini, via D'Antona, attraversamento Tangenziale Sud, stradello Lusignani, via F.G. Du Tillot fino incontro alveo del Torrente Parma, tratto Torrente Parma fino incontro via Montebello, via Montebello fino incrocio con via Ulivi, via Ennio Bonati, via Casaburi fino a via Sant'Eurosia, via Sant'Eurosia fino incrocio con via Zanardi, via Zanardi fino incrocio con strada Traversetolo</i> <u>come da cartografia allegata</u>



COMUNE DI RICCIONE (RIMINI)

COMUNICATO

Pianta organica delle farmacie anno 2016 - Approvazione

Il Comune di Riccione (RN) informa che, in applicazione della L.R. Emilia-Romagna n. 2 del 3/3/2016, con deliberazione

di Giunta Comunale n. 276 del 15/9/2016 si è provveduto ad approvare la nuova Pianta Organica delle Farmacie di Riccione che si allega con rappresentazione cartografica.

Gli atti sono disponibili sul sito istituzionale del Comune di Riccione: www.comune.riccione.rn.it

Il Dirigente SUAP
Cristian Amatori

LA PIANTA ORGANICA DEL COMUNE DI RICCIONE,

con popolazione di **nr. 35.127 abitanti** (dati ISTAT al 1/1/2015 pervenuti dalla R.E.R. con nota PG/2016/0199927 del 21/03/2016) e con **nr. 11 sedi** farmaceutiche, è stabilita come segue:

SEDE FARMACEUTICA NR. 1 URBANA

Azienda USL della Romagna – Area Rimini - Distretto di Riccione

ISTITUITA CON CRITERIO: DEMOGRAFICO

STATO: APERTA, PUBBLICA

Ubicata: NEL CAPOLUOGO

In Via Flaminia, n. 25

Denominata: Farmacia Comunale n. 2 – S. Lorenzo

Codice identificativo regionale: 099013123

Della quale è titolare: Comune di Riccione

Avente la seguente sede territoriale:

Autostrada, Rio Marano, Viale Piemonte, Viale Saluzzo, Rio Marano, Ferrovia, Viale Sestri, Viale Portofino, Viale Castrocaro, Viale Romagna, Viale Giulio Cesare, Rio Melo, Rio Grande, Viale Empoli, Viale Venezia, Confine con Coriano.

SEDE FARMACEUTICA NR. 2 URBANA**Azienda USL della Romagna – Area Rimini - Distretto di Riccione****ISTITUITA CON CRITERIO: DEMOGRAFICO****STATO:** APERTA, PRIVATA**Ubicata:** nel CAPOLUOGO

In Viale Dante, n. 250

Denominata: Farmacia Dell'Alba**Codice identificativo regionale:** 099013075

Della quale è titolare: Farmacia dell'Alba S.n.c. dei Dottori Cecchini Elsa e Giovanetti Stefano

Avente la seguente sede territoriale:

Viale Massimo D'Azeglio, Mare Adriatico, Via Mascagni, Tratto di Ferrovia Bologna-Ancona, Via Cervia, Via Castrocaro, Via Portofino, Piazza IV Novembre, Via Portofino, Via Sestri, Ferrovia Bologna-Ancona, Viale Massimo D'Azeglio.

SEDE FARMACEUTICA NR. 3 URBANA**Azienda USL della Romagna – Area Rimini - Distretto di Riccione****ISTITUITA CON CRITERIO: DEMOGRAFICO****STATO:** APERTA, PUBBLICA**Ubicata:** nel CAPOLUOGO

In Viale Puccini, n. 9

Denominata: Farmacia Comunale n. 3**Codice identificativo regionale:** 099013134

Della quale è titolare: Comune di Riccione

Avente la seguente sede territoriale:

Mare Adriatico, Porto Canale, Rio Melo fino a Giulio Cesare; detta Via, Via Romagna, Via Castrocaro, Via Cervia, Ferrovia Bologna-Ancona, Via Mascagni e sua prosecuzione ideale in linea retta fino al mare.

SEDE FARMACEUTICA NR. 4 URBANA**Azienda USL della Romagna – Area Rimini - Distretto di Riccione****ISTITUITA CON CRITERIO: DEMOGRAFICO****STATO:** APERTA, PRIVATA**Ubicata:** nel CAPOLUOGO

In Viale Ceccarini, n. 78

Denominata: Farmacia Dell'Amarissimo**Codice identificativo regionale:** 099013074

Della quale è titolare: Farmacia Dell'Amarissimo S.A.S. Della Dottoressa Anna Innocenti

Avente la seguente sede territoriale:

Mare Adriatico; Porto Canale, fino alla Ferrovia Bologna-Ancona; detta Ferrovia fino all'altezza di Via Chiesa; Via Chiesa e sua prosecuzione ideale in linea retta fino al mare.

SEDE FARMACEUTICA NR. 5 URBANA**Azienda USL della Romagna – Area Rimini - Distretto di Riccione****ISTITUITA CON CRITERIO: DEMOGRAFICO****STATO:** APERTA, PUBBLICA**Ubicata:** nel CAPOLUOGO

In Via San Martino, n. 48F

Denominata: Farmacia Comunale n.1**Codice identificativo regionale:** 099013122**Della quale è titolare:** Comune di Riccione**Avente la seguente sede territoriale:**

Mare Adriatico; confini con il Comune di Misano Adriatico; linea ferroviaria Bologna-Ancona, fino all'altezza di Viale Chiesa; Viale Chiesa e sua prosecuzione ideale in linea retta fino al mare.

SEDE FARMACEUTICA NR. 6 URBANA**Azienda USL della Romagna – Area Rimini - Distretto di Riccione****ISTITUITA CON CRITERIO: DEMOGRAFICO****STATO:** APERTA, PRIVATA**Ubicata:** NEL CAPOLUOGO

Viale Diaz, n. 35

Denominata: Farmacia Centrale**Codice identificativo regionale:** 099013147**Della quale è titolare:** Dott. Franco Carbini**Avente la seguente sede territoriale:**

Stazione FF.SS, Viale Armando Diaz, Via Santorre di Santarosa, Viale Sciesa, Viale Manin, Viale Diaz, Piazza Unità, Viale Ruffini, Viale Renato Serra, Viale Ceccarini Maria Borman, Corso F.lli Cervi, Viale Frosinone, Via Circonvallazione, Via Giulio Cesare, Rio Melo, Ferrovia.

SEDE FARMACEUTICA NR. 7 URBANA**Azienda USL della Romagna – Area Rimini - Distretto di Riccione****ISTITUITA CON CRITERIO: DEMOGRAFICO****STATO:** APERTA, PRIVATA**Ubicata:** NEL CAPOLUOGO

Corso Fratelli Cervi, n.139

Denominata: Farmacia Del Paese**Codice identificativo regionale:** 099013073**Della quale è titolare:** Farmacia Merli di Otello Merli e Figli S.n.c.**Avente la seguente sede territoriale:**

Piazzale Cadorna (ora Piazzale della Stazione), Viale Diaz, Via Santorre di Santarosa, Viale Sciesa, Viale Manin, Viale Diaz, Piazza Dell'Unità, Viale Serra, Viale Ceccarini, Corso F.lli Cervi, Via Frosinone, Via Toscana, Viale Pistoia, Viale Empoli, Viale Venezia fino a raggiungere il confine Comunale; Confini con il Comune di Misano Adriatico, fino a Viale Abruzzi; Viale Abruzzi, Via Ortona, Via Larino, Via Circonvallazione, Corso F.lli Cervi, Via Cirene e sua prosecuzione ideale in linea retta fino alla Ferrovia Bologna-Ancona; Detta Ferrovia fino al Piazzale Cadorna (ora Piazzale della Stazione).

SEDE FARMACEUTICA NR. 8 URBANA**Azienda USL della Romagna – Area Rimini - Distretto di Riccione****ISTITUITA CON CRITERIO: DEMOGRAFICO****STATO:** APERTA, PUBBLICA**Ubicata:** NEL CAPOLUOGO

Via Adriatica, n. 74

Denominata: Farmacia Comunale n. 4**Codice identificativo regionale:** 099013144**Della quale è titolare:** Comune di Riccione**Avente la seguente sede territoriale:**

Confini con il Comune di Misano Adriatico, Ferrovia Bologna-Ancona fino all'altezza di Viale Cirene, Viale Cirene, Corso F.lli Cervi, Via Circonvallazione, Via Larino, Via Ortona; Viale Abruzzi fino a raggiungere i confini con il Comune di Misano Adriatico.

SEDE FARMACEUTICA NR. 9 URBANA**Azienda USL della Romagna – Area Rimini - Distretto di Riccione****ISTITUITA CON CRITERIO: DEMOGRAFICO****STATO:** APERTA, PRIVATA**Ubicata:** NELLA LOCALITÀ SPONTRICCIOLO

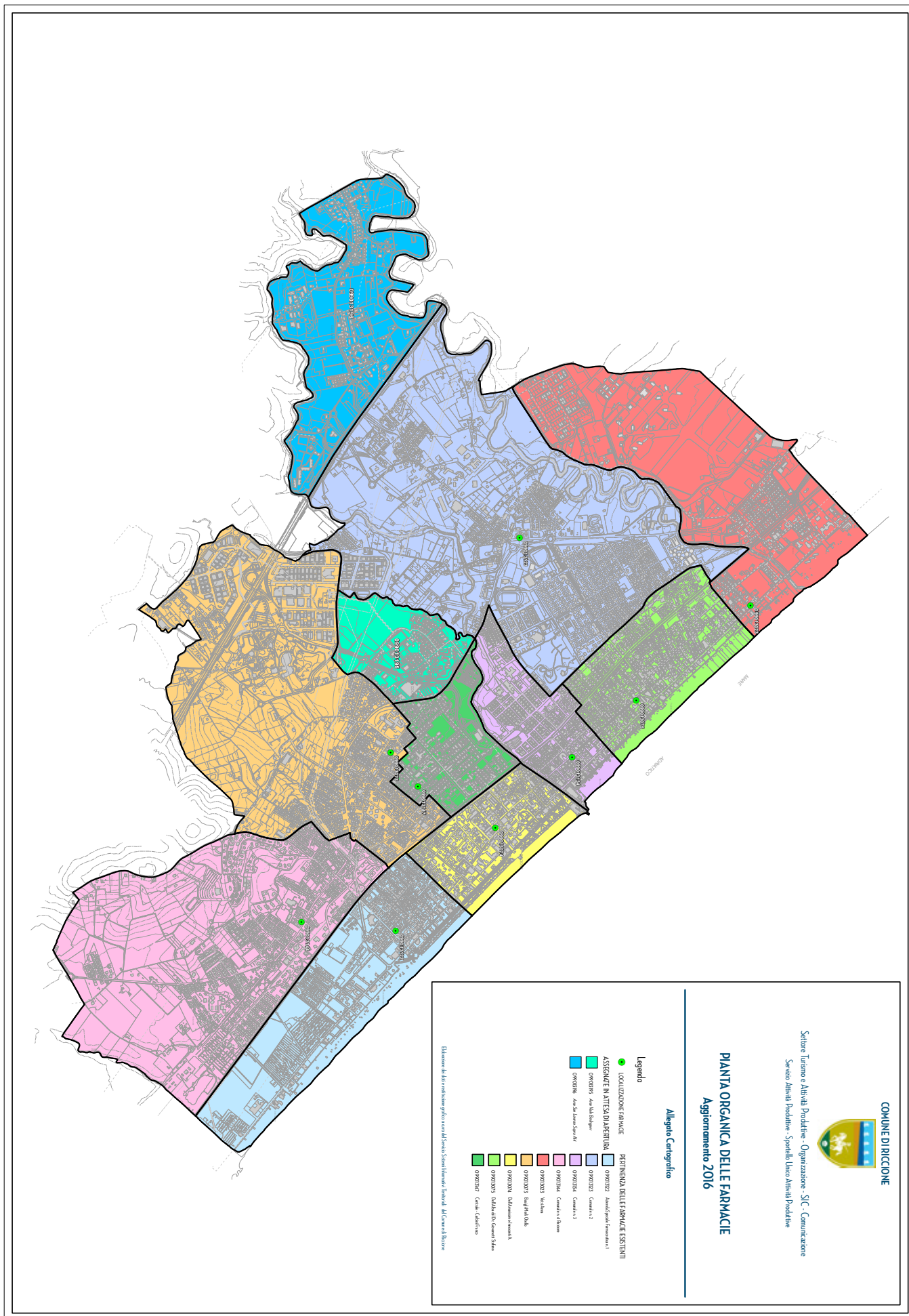
Via D'Annunzio, n. 181/D-E

Denominata: Farmacia Dott.ssa Anna Veltri**Codice identificativo regionale:** 099013023**Della quale è titolare:** Dott.ssa Anna Veltri**Avente la seguente sede territoriale:**

Viale Massimo D'Azeglio, Tratto di Ferrovia Bologna – Ancona, Torrente Marano, Viale Saluzzo, Viale Piemonte, confine con il Comune di Rimini, Mare Adriatico fino a Viale Massimo D'Azeglio.

SEDE FARMACEUTICA NR. 10 URBANA**Azienda USL della Romagna – Area Rimini - Distretto di Riccione****ISTITUITA CON CRITERIO: DEMOGRAFICO****STATO: ASSEGNATA IN ATTESA DI APERTURA DA PARTE DI PRIVATO****Ubicata:****Denominata:****Codice identificativo regionale: 099013195****Della quale è titolare:****Avente la seguente sede territoriale:**Via Circonvallazione, Via Toscana, Viale Pistoia, Viale Bolgheri, Viale Empoli,
Rio Grande, Rio Melo, Via Giulio Cesare.**SEDE FARMACEUTICA NR. 11 URBANA****Azienda USL della Romagna – Area Rimini - Distretto di Riccione****ISTITUITA CON CRITERIO: DEMOGRAFICO****STATO: ASSEGNATA IN ATTESA DI APERTURA DA PARTE DI PRIVATO****Ubicata:****Denominata:****Codice identificativo regionale: 099013196****Della quale è titolare:****Avente la seguente sede territoriale:**

Rio Melo, Viale Saronno, Rio Marano, Autostrada



COMUNE DI RIMINI

COMUNICATO

Approvazione Pianta Organica delle Farmacie

Il Comune di Rimini informa che, in applicazione della L.R. Emilia-Romagna nr. 2 del 3 marzo 2016, con delibera di Giunta Comunale n. 270 del 27/9/2016, ha provveduto ad approvare la Pianta Organica delle Farmacie.

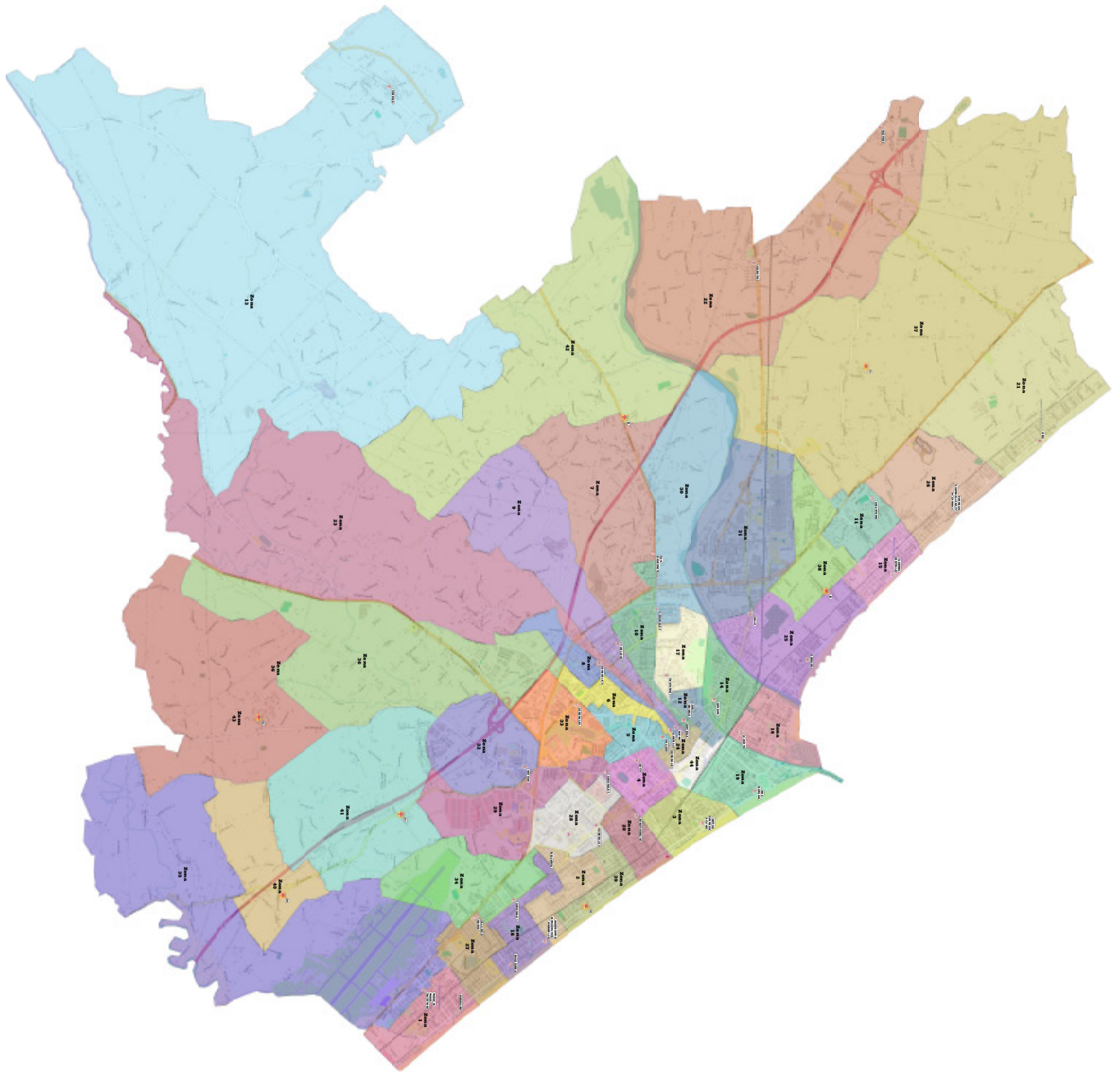
Copia dell'atto di Giunta Comunale e tutti gli allegati sono

depositati presso il Servizio SUAP e Att. Economiche - Ufficio Igiene e Sanità - Via Rosaspina, 7 e reperibili sul sito internet del Comune al seguente indirizzo:

www.comune.rimini.it / COMUNE E CITTA' / VEDI TUTTO / SPORTELLO UNICO PER LE ATTIVITA' PRODUTTIVE / SANITA' / Pianta organica farmacie 2016

Si allegano la pianta organica (n. 44 schede descrittive) e la cartografia.

Il Dirigente SUAP
Alessandro Martinini





 Comune di Rimini

 Ufficio Igiene e Sanità

 U.O. SIT - Toponomastica



Data: 29/09/2016

Zona	Farmacia	Residenti
1	miramare	4302
2	belliniva	4833
3	antica farmacia al lido	3682
4	grotti	3594
5	vallini	3045
6	cantelli	3998
7	s. gaudenzio - verna vanti	3309
8	dupre	3589
9	de luigi	3364
10	centrale	4602
11	colaninno	3843
12	san nicole	2159
13	copolo	3422
14	versani	4815
15	centrale - dott. zecchi	3922
16	al porto	4303
17	venutini	4822
18	nozzeria	4271
19	kurasal	4354
20	donati-mellini	4358
21	lido	3491
22	valentini	3297
23	comunale 2	2865
24	comunale san francesco	1339
25	cardelli	6042
26	cardelli	5153
27	villaggio nuovo	4045
28	comunale 3	4922
29	comunale 5	2014
30	comunale 4	2270
31	celle	3715
32	massari	3355
33	comunale 6	3783
34	comunale 7	3340
35	rosso	3377
36	grotta rossa	2994
37	da assistere	2802
38		2852
39		2782
40		604
41		1724
42		2047
43		2273
44		840
Totale		148476

LA PIANTA ORGANICA DELLE FARMACIE DEL COMUNE DI RIMINI

CON POPOLAZIONE DI NR. 147.578 ABITANTI (DATI ISTAT AL 01/01/2015) E CON NR. 43 SEDI FARMACEUTICHE

AZIENDA USL DELLA ROMAGNA DISTRETTO DI RIMINI

È STABILITA COME SEGUE:

SEDE FARMACEUTICA NR. 1

ISTITUITA CON CRITERIO DEMOGRAFICO

PRIVATA

URBANA

UBICATA A RIMINI (RN) IN LOCALITÀ MIRAMARE IN VIA REGINA MARGHERITA, 261

CODICE IDENTIFICATIVO 099 014 113089

DENOMINATA : FARMACIA MIRAMARE

TITOLARE : DOTT. FRATTI ALBERTO

AVENTE LA SEGUENTE SEDE TERRITORIALE:

MARE ADRIATICO, CONFINE CON IL COMUNE DI RICCIONE, TRATTO DI VIA FLAMINIA, TRATTO DI VIA CAVALIERI DI VITTORIO VENETO, LINEA RETTA IMMAGINARIA FINO AL PUNTO DI INCONTRO TRA PIAZZALE CRACOVIA E VIALE BELLINZONA, PIAZZALE CRACOVIA, VIALE BERNA, TRATTO DI VIALE OLIVETI, VIALE PARIGI, TRATTO DI VIALE STOCCOLMA FINO ALL'ATTRAVERSAMENTO DELLA FERROVIA ANCONA-RIMINI, VIA POMEZIA, PROSEGUIMENTO IN LINEA RETTA FINO AL MARE ADRIATICO.

LA PIANTA ORGANICA DELLE FARMACIE DEL COMUNE DI RIMINI

CON POPOLAZIONE DI NR. 147.578 ABITANTI (DATI ISTAT AL 01/01/2015) E CON NR. 43 SEDI FARMACEUTICHE

AZIENDA USL DELLA ROMAGNA DISTRETTO DI RIMINI

È STABILITA COME SEGUE:

SEDE FARMACEUTICA NR. 2

ISTITUITA CON CRITERIO DEMOGRAFICO

PRIVATA

URBANA

UBICATA A RIMINI (RN) IN LOCALITÀ BELLARIVA IN VIA SETTEMBRINI, 17/I

CODICE IDENTIFICATIVO 099 014 113087

DENOMINATA : FARMACIA BELLARIVA

TITOLARE : SOCIETA' "FARMACIA BELLARIVA DEL DOTT. BOCCHINI GIULIANO E C. S.N.C."

AVENTE LA SEGUENTE SEDE TERRITORIALE:

MARE ADRIATICO, LINEA RETTA IMMAGINARIA TRACCIATA IN ASSE DA VIA SIRACUSA, VIA SIRACUSA FINO ALL'INCROCIO CON VIA TOMMASEO, VIA TOMMASEO, VIA PAGANO, VIA RIMEMBRANZE, VIA FLAMINIA, VIA SETTEMBRINI, TRATTO DI VIA CHIABRERA, VIA FOGAZZARO, TRATTO DI VIA PORTA FINO ALL'INCROCIO CON VIA PARINI, VIA PARINI, P.ZZA EINAUDI, VIA ALEARDI, TRATTO DI FERROVIA BOLOGNA-ANCONA FINO AL PUNTO D'INCONTRO CON LA VIA SAN FRANCESCO, VIA SAN FRANCESCO, DA DETTA VIA LINEA RETTA FINO AL MARE ADRIATICO.

LA PIANTA ORGANICA DELLE FARMACIE DEL COMUNE DI RIMINI

CON POPOLAZIONE DI NR. 147.578 ABITANTI (DATI ISTAT AL 01/01/2015) E CON NR. 43 SEDI FARMACEUTICHE

AZIENDA USL DELLA ROMAGNA DISTRETTO DI RIMINI

È STABILITA COME SEGUE:

SEDE FARMACEUTICA NR. 3

ISTITUITA CON CRITERIO DEMOGRAFICO

PRIVATA

URBANA

UBICATA A RIMINI (RN) IN PIAZZA MARVELLI, 7

CODICE IDENTIFICATIVO 099 014 113086

DENOMINATA: ANTICA FARMACIA AL LIDO

TITOLARE : SOCIETÀ "ANTICA FARMACIA AL LIDO SOCIETÀ IN NOME COLLETTIVO DEI DOTTORI MATTIA MURATORI, ROBERTA VERTAGLIA, FRANCA RINALDI ED UGO ROMANINI"

AVENTE LA SEGUENTE SEDE TERRITORIALE:

MARE ADRIATICO, LINEA RETTA IMAGINARIA TRACCIATA IN ASSE DI VIA PASCOLI, VIA PASCOLI FINO A VIA DELLE OFFICINE, VIA LEPTIS MAGNA, LINEA RETTA IMMAGINARIA FINO A RAGGIUNGERE VIALE MEDAGLIE D'ORO, DETTO VIALE, PIAZZALE KENNEDY FINO AL MARE

LA PIANTA ORGANICA DELLE FARMACIE DEL COMUNE DI RIMINI

CON POPOLAZIONE DI NR. 147.578 ABITANTI (DATI ISTAT AL 01/01/2015) E CON NR. 43 SEDI FARMACEUTICHE

AZIENDA USL DELLA ROMAGNA DISTRETTO DI RIMINI

È STABILITA COME SEGUE:

SEDE FARMACEUTICA NR. 4

ISTITUITA CON CRITERIO DEMOGRAFICO

PRIVATA

URBANA

UBICATA A RIMINI (RN) IN VIA TRIPOLI, 76

CODICE IDENTIFICATIVO 099 014 113081

DENOMINATA : FARMACIA GOTTI

TITOLARE : SOCIETA' FARMACIA GOTTI SAS DEI DOTTORI FRANCA RINALDI E UGO ROMANINI

AVENTE LA SEGUENTE SEDE TERRITORIALE:

PUNTO D'INCONTRO TRA VIA TRIPOLI E VIA DELLE OFFICINE, VIA DELLE OFFICINE, VIA PASCOLI, VIA MARONCELLI, VIA BALILLA, VIA MASANIELLO, VIA ARNALDO DA BRESCIA, VIA FLAMINA, VIA XX SETTEMBRE 1870, VIA BASTIONI ORIENTALI FINO AL PUNTO D'INCONTRO TRA VIA BASTIONI ORIENTALI E VIA ROMA (ROTONDA), DA DETTO PUNTO LINEA RETTA IMMAGINARIA FINO ALL'INCONTRO CON VIA LEPTIS MAGNA, VIA LEPTIS MAGNA, FINO AL PUNTO D'INCONTRO TRA VIA TRIPOLI E VIA DELLE OFFICINE.

LA PIANTA ORGANICA DELLE FARMACIE DEL COMUNE DI RIMINI

CON POPOLAZIONE DI NR. 147.578 ABITANTI (DATI ISTAT AL 01/01/2015) E CON NR. 43 SEDI FARMACEUTICHE

AZIENDA USL DELLA ROMAGNA DISTRETTO DI RIMINI

È STABILITA COME SEGUE:

SEDE FARMACEUTICA NR. 5

ISTITUITA CON CRITERIO DEMOGRAFICO

PRIVATA

URBANA

UBICATA A RIMINI (RN) IN CORSO D'AUGUSTO, 44 ANG. VIA BERTOLA

CODICE IDENTIFICATIVO 099 014 113085

DENOMINATA : FARMACIA VALLESI

TITOLARE : SOCIETA' FARMACIA VALLESI DELLE DOTT.SSE ANNA ED ELENA
FOCCHI SNC

AVENTE LA SEGUENTE SEDE TERRITORIALE:

VIA BATTARRA, C.SO D'AUGUSTO, VICOLO RIZZI, TRATTO DI VIA BERTOLA, VIA FRATELLI BANDIERA, VIA VENERUCCI, VIA MOLINI, VIA VERONESE, FINO AL PUNTO D'INCONTRO CON VIA PALMEZZANO, DA DETTO PUNTO LINEA RETTA IMMAGINARIA FINO A VIA BRAMANTE, VIA BRAMANTE, VIA ROSASPINA, VIA ACQUARIO, VIA GIOVE, VIA MEDUSA, TRATTO DI VIA ARIETE, VIA DELLA FIERA, VIA MARCHE, VIA SICILIA, VIA SAN GAUDENZO, VIA FLAMINIA, VIA XX SETTEMBRE, TRATTO DI VIA BASTIONI MERIDIONALI, VIA BERTANI, TRATTO DI VIA MICHELE ROSA, VIÀ GUERRAZZI;

LA PIANTA ORGANICA DELLE FARMACIE DEL COMUNE DI RIMINI

CON POPOLAZIONE DI NR. 147.578 ABITANTI (DATI ISTAT AL 01/01/2015) E CON NR. 43 SEDI FARMACEUTICHE

AZIENDA USL DELLA ROMAGNA DISTRETTO DI RIMINI

È STABILITA COME SEGUE:

SEDE FARMACEUTICA NR. 6

ISTITUITA CON CRITERIO DEMOGRAFICO

PRIVATA

URBANA

UBICATA A RIMINI (RN) IN PIAZZA TRE MARTIRI, 11

CODICE IDENTIFICATIVO 099 014 113077

DENOMINATA : FARMACIA CANTELLI

TITOLARE : DOTT. RUGGERO CANTELLI

AVENTE LA SEGUENTE SEDE TERRITORIALE:

VIA ALBERTI, VIA IV NOVEMBRE FINO A PIAZZA TRE MARTIRI, VIA GARIBALDI FINO AL PUNTO D'INCONTRO CON VIA BASTIONI OCCIDENTALI, DA DETTO PUNTO LINEA RETTA IMMAGINARIA FINO ALL'INCROCIO TRA VIA ORIONE E VIA CASTORE, VIA CASTORE, VIA PANZINI, VIA ACQUARIO FINO ALL'INCROCIO CON VIA CIRCONVALLAZIONE NUOVA, VIA CIRCONVALLAZIONE NUOVA FINO ALL'INCROCIO CON VIA DELLA FIERA, VIA DELLA FIERA FINO ALL'INCROCIO CON VIA ARIETE, VIA ARIETE, VIA MEDUSA, VIA GIOVE, VIA ACQUARIO, VIA ROSASPINA, VIA BRAMANTE FINO ALL'INCROCIO CON IL PROLUNGAMENTO IMMAGINARIO DI VIA PALMEZZANO, VIA PALMEZZANO, VIA VERONESE, VIA MOLINI, VIA VENERUCCI, VIA F.LLI BANDIERA, TRATTO DI VIA BERTOLA, VICOLO RIZZI, C.SO D'AUGUSTO, VIA BATTARRA FINO AL PUNTO DI INCONTRO CON VIA ALBERTI

LA PIANTA ORGANICA DELLE FARMACIE DEL COMUNE DI RIMINI

CON POPOLAZIONE DI NR. 147.578 ABITANTI (DATI ISTAT AL 01/01/2015) E CON NR. 43 SEDI FARMACEUTICHE

AZIENDA USL DELLA ROMAGNA DISTRETTO DI RIMINI

È STABILITA COME SEGUE:

SEDE FARMACEUTICA NR. 7

ISTITUITA CON CRITERIO DEMOGRAFICO

PRIVATA

URBANA

UBICATA A RIMINI (RN) IN FRAZIONE PADULLI-VERGIANO IN VIA MARECCHIESE,
234/A

CODICE IDENTIFICATIVO 099 014 113083

DENOMINATA : FARMACIA SAN GAUDENZO

TITOLARE : DOTT. SSA VANNA VANNI

AVENTE LA SEGUENTE SEDE TERRITORIALE:

PUNTO D'INCROCIO TRA VIA NUOVA CIRCONVALLAZIONE E VIA TRISTANO ED ISOTTA, TRATTO DI DETTA VIA, VIA SAN LEO, VIA MARECCHIESE, FINO AL PUNTO DI INCONTRO CON L'AUTOSTRADA A14, TRATTO DI DETTA AUTOTRADA, LINEA IMMAGINARIA FINO AL PUNTO DI INCONTRO CON VIA MARECCHIESE, TRATTO DI DETTA VIA FINO ALL'INCONTRO CON VIA OSTERIA PETTINI, DA DETTO PUNTO LINEA RETTA IMMAGINARIA FINO A VIA MARECCHIESE, TRATTO DI DETTA VIA FINO ALL'INCONTRO CON VIA MIRANDOLA, VIA MIRANDOLA FINO AL PUNTO D'INCONTRO CON VIA SANTA CRISTINA, TRATTO DI VIA SANTA CRISTINA, LINEA IMMAGINARIA CHE COSTEGGIA IL FOSSO PADULLI OLTREPASSA L'AUTOSTRADA A14 FINO ALLA VIA NUOVA CIRCONVALLAZIONE (NELLA ZONA DI VIA CERASOLO), VIA NUOVA CIRCONVALLAZIONE FINO AL PUNTO D'INCONTRO CON VIA TRISTANO ED ISOTTA.

LA PIANTA ORGANICA DELLE FARMACIE DEL COMUNE DI RIMINI

CON POPOLAZIONE DI NR. 147.578 ABITANTI (DATI ISTAT AL 01/01/2015) E CON NR. 43 SEDI FARMACEUTICHE

AZIENDA USL DELLA ROMAGNA DISTRETTO DI RIMINI

È STABILITA COME SEGUE:

SEDE FARMACEUTICA NR. 8

ISTITUITA CON CRITERIO DEMOGRAFICO

PRIVATA

URBANA

UBICATA A RIMINI (RN) IN CORSO D'AUGUSTO, 84

CODICE IDENTIFICATIVO 099 014 113080

DENOMINATA : FARMACIA DUPRE'

TITOLARE: SOCIETA' FARMACIA DUPRE' DELLA DOTT.SSA BONGIOVANNI MARIAGRAZIA E C. S.A.S.

AVENTE LA SEGUENTE SEDE TERRITORIALE:

TRATTO DI VIA TEMPIO MALATESTIANO, VIA IV NOVEMBRE, VIA GARIBALDI FINO ALLA VIA BASTIONI OCCIDENTALI; LINEA RETTA IMMAGINARIA CHE DAL PUNTO DI INTERSEZIONE TRA VIA GARIBALDI E VIA BASTIONI OCCIDENTALI RAGGIUNGE L'INCROCIO TRA VIA CASTORE E VIA ORIONE, VIA CASTORE FINO AL PROSEGUIMENTO IDEALE IN LINEA RETTA FINO A RAGGIUNGERE VIA PANZINI, VIA PANZINI, VIA ACQUARIO, LINEA RETTA IMMAGINARIA CHE CONGIUNGE LA FINE DI VIA ACQUARIO CON IL PUNTO DI INCONTRO TRA VIA COVIGNANO E VIA DELLE FRAGOLE, VIA COVIGNANO FINO A VIA DELLE GRAZIE, VIA SANTA CRISTINA, VIA COVIGNANO FINO A VIA FELICI, TRATTO DI VIA FELICI, VIA DEL TIGLIO, TRATTO DI VIA DEL PIOPPO, VIA COVIGNANO, VIA SAFFI, LINEA RETTA IMMAGINARIA CHE RAGGIUNGE LA VIA ISOTTA, VIA ISOTTA, TRATTO DI VIA SIGISMONDO, VIA SOARDI, VIA MENTANA FINO A VIA TEMPIO MALATESTIANO.

LA PIANTA ORGANICA DELLE FARMACIE DEL COMUNE DI RIMINI

CON POPOLAZIONE DI NR. 147.578 ABITANTI (DATI ISTAT AL 01/01/2015) E CON NR. 43 SEDI FARMACEUTICHE

AZIENDA USL DELLA ROMAGNA DISTRETTO DI RIMINI

È STABILITA COME SEGUE:

SEDE FARMACEUTICA NR. 9

ISTITUITA CON CRITERIO DEMOGRAFICO

PRIVATA

URBANA

UBICATA A RIMINI (RN) IN VIA DI MEZZO, 65/63 INT. 2

CODICE IDENTIFICATIVO 099 014 113076

DENOMINATA : FARMACIA DE LUIGI

TITOLARE : DOTT. ROBERTO DE LUIGI

AVENTE LA SEGUENTE SEDE TERRITORIALE:

TRATTO DI VIA TEMPIO MALATESTIANO, VIA GIORDANO BRUNO FINO AL PUNTO DI INCONTRO CON VIA CAIROLI, DALLA FINE DI DETTA VIA LINEA RETTA IMMAGINARIA FINO ALL'INCROCIO TRA VIA DI MEZZO E VIA DEL CAVALLO, VIA DI MEZZO FINO AL VIA ALDO MORO, DETTA VIA FINO AL PUNTO DI INCONTRO CON VIA NUOVA CIRCONVALLAZIONE FINO A FOSSO PADULLI, LINEA IMMAGINARIA LUNGO IL FOSSO PADULLI FINO A VIA SANTA CRISTINA, TRATTO DI TALE VIA FINO A VIA CARPI, TALE VIA FINO ALL'INCROCIO CON VIA MAGALONA, DA TALE INCROCIO LINEA RETTA IMMAGINARIA FINO ALL'INCROCIO CON VIA DELLA TORRETTA, VIA DELLA TORRETTA FINO A VIA SAN LORENZO MONTE, TRATTO DI TALE VIA FINO A VIA DELLA CARLETTA , VIA DELLA CARLETTA FINO AL PUNTO DI INCONTRO CON VIA DELLE FONTI, LINEA IMMAGINARIA FINO A VIA NOVELLI , VIA DEL PETTIROSSO, TRATTO DI VIA DEL SOLE, VIA CAPINERA, TRATTO DI VIA DELL'ALLODOLA, VIA DEL LAVATOIO FUINO AL PUNTO DI INCONTRO TRA VIA SAFFI E PIAZZA MAZZINI LINEA IMMAGINARIA FINO A VIA ISOTTA, TRATTO DI VIA SIGISMONDO, VIA SOARDI, VIA MENTANA, TRATTO DI VIA TEMPIO MALATESTIANO.

LA PIANTA ORGANICA DELLE FARMACIE DEL COMUNE DI RIMINI

CON POPOLAZIONE DI NR. 147.578 ABITANTI (DATI ISTAT AL 01/01/2015) E CON NR. 43 SEDI FARMACEUTICHE

AZIENDA USL DELLA ROMAGNA DISTRETTO DI RIMINI

È STABILITA COME SEGUE:

SEDE FARMACEUTICA NR. 10

ISTITUITA CON CRITERIO DEMOGRAFICO

PRIVATA

URBANA

UBICATA A RIMINI (RN) IN PIAZZA CAVOUR, 2

CODICE IDENTIFICATIVO 099 014 113078

DENOMINATA : FARMACIA CENTRALE

TITOLARE : DOTT. SSA ELENA SANTINI

AVENTE LA SEGUENTE SEDE TERRITORIALE:

VIA TEMPIO MALATESTIANO, VIA GIORDANO BRUNO, VIA CAIROLI, LINEA RETTA IMMAGINARIA CONGIUNGENTE DETTA VIA CON IL PUNTO D'INCROCIO TRA VIA DI MEZZO E VIA DEL CAVALLO, VIA DI MEZZO, VIA ALDO MORO, LINEA RETTA IMMAGINARIA CONGIUNGENTE DETTA VIA CON IL PUNTO D'INCONTRO TRA IL FOSSO PADULLI E LA VIA NUOVA CIRCONVALLAZIONE, VIA NUOVA CIRCONVALLAZIONE FINO AD INCROCIARE VIA TRISTANO E ISOTTA, DETTA VIA, VIA SAN LEO, VIA MARECCHIESE FINO A VIALE VALTURIO, VIALE VALTURIO, PIAZZA MALATESTA, VIA SOLFERINO, VIA SAN MARTINO TRATTO DI CORSO D'AUGUSTO, TRATTO DI CORSO GIOVANNI XXIII, PIAZZA FERRARI, VIA TEMPIO MALATESTIANO.

LA PIANTA ORGANICA DELLE FARMACIE DEL COMUNE DI RIMINI

CON POPOLAZIONE DI NR. 147.578 ABITANTI (DATI ISTAT AL 01/01/2015) E CON NR. 43 SEDI FARMACEUTICHE

AZIENDA USL DELLA ROMAGNA DISTRETTO DI RIMINI

È STABILITA COME SEGUE:

SEDE FARMACEUTICA NR. 11

ISTITUITA CON CRITERIO DEMOGRAFICO

PRIVATA

URBANA

UBICATA A RIMINI (RN) IN FRAZIONE VISERBA MONTE – VIA PAOLO MARCONI, 51/D

CODICE IDENTIFICATIVO 099 014 113079

DENOMINATA : FARMACIA COLANTONIO

TITOLARE : FARMACIE VISERBESI DEL DOTT. FABIO ZECCA E C. S.A.S.”

AVENTE LA SEGUENTE SEDE TERRITORIALE:

PUNTO D'INCONTRO TRA VIA PRIMO AMATI E VIA EMILIO FATTORI, VIA EMILIO FATTORI FINO ALL'INCONTRO CON VIA POPILIA, TRATTO DI DETTA VIA FINO ALL'INCROCIO CON VIA SAN GIOVENALE, VIA SAN GIOVENALE FINO ALL'INCROCIO CON VIA BIZZOCCHI, TRATTO DI DETTA VIA FINO ALL'INCROCIO CON VIA SAN MARTINO IN RIPAROTTA, TRATTO DI DETTA VIA FINO ALL'INCROCIO CON VIA POPILIA, VIA POPILIA FINO ALL'INCROCIO CON VIA MATTEINI, VIA MATTEINI , VIA PADRE IGINO LEGA, VIA TOMBARI, VIA ELVIS PRESLEY FINO ALL'INCROCIO CON VIA SACRAMORA, VIA SACRAMORA FINO AL PUNTO D'INCROCIO CON VIA PRIMO AMATI, VIA PRIMO AMATI FINO AL PUNTO DI INCROCIO CON VIA FATTORI.

LA PIANTA ORGANICA DELLE FARMACIE DEL COMUNE DI RIMINI

CON POPOLAZIONE DI NR. 147.578 ABITANTI (DATI ISTAT AL 01/01/2015) E CON NR. 43 SEDI FARMACEUTICHE

AZIENDA USL DELLA ROMAGNA DISTRETTO DI RIMINI

È STABILITA COME SEGUE:

SEDE FARMACEUTICA NR. 12

ISTITUITA CON CRITERIO DEMOGRAFICO

PRIVATA

URBANA

UBICATA A RIMINI (RN) IN VIA CIRCONVALLAZIONE OCCIDENTALE, 120/G ANG. VIA CECCARELLI, 4

CODICE IDENTIFICATIVO 099 014 113084

DENOMINATA : FARMACIA SAN MICHELE

TITOLARE : DOTT.SSA PATRIZIA FARFANETI GHETTI

AVENTE LA SEGUENTE SEDE TERRITORIALE:

VIA GRAZIANI, TRATTO DI PIAZZALE CESARE BATTISTI, VIA GAMBALUNGA, VIA RAFFAELE TOSI, CORSO GIOVANNI XXIII, TRATTO DI CORSO D'AUGUSTO FINO ALL'INCROCIO CON VIA SAN MARTINO, VIA SAN MARTINO, VIA SOLFERINO FINO ALL'INCROCIO CON VIA VERDI, VIA VERDI, PIAZZA MALATESTA FINO ALL'INCROCIO CON VIA DARIO CAMPANA, VIA DARIO CAMPANA FINO ALL'INCROCIO CON VIA FLORI, VIA FLORI, PROSEGUIMENTO IN LINEA RETTA IMMAGINARIA FINO AL FIUME MARECCHIA, FIUME MARECCHIA FINO AL PONTE DI TIBERIO, VIA BASTIONI SETTENTRIONALI, VIA SAVONAROLA FINO AL PUNTO D'INCONTRO CON VIA GRAZIANI.

LA PIANTA ORGANICA DELLE FARMACIE DEL COMUNE DI RIMINI

CON POPOLAZIONE DI NR. 147.578 ABITANTI (DATI ISTAT AL 01/01/2015) E CON NR. 43 SEDI FARMACEUTICHE

AZIENDA USL DELLA ROMAGNA DISTRETTO DI RIMINI

È STABILITA COME SEGUE:

SEDE FARMACEUTICA NR. 13

ISTITUITA CON CRITERIO DEMOGRAFICO

PRIVATA

RURALE

UBICATA A RIMINI (RN) IN FRAZIONE CORPOLO' IN VIA MARECCHIESE, 576-578-580

CODICE IDENTIFICATIVO 099 014 113088

DENOMINATA : FARMACIA CORPOLO'

TITOLARE : DOTT. NOE' WILLIAM

AVENTE LA SEGUENTE SEDE TERRITORIALE:

VIA SANTA CRISTINA, VIA TOMASETTA FINO A VIA COVIGNANO, DETTA VIA FINO ALL'INCROCIO CON VIA SAN MARTINO IN VENTI, VIA SAN MARTINO IN VENTI FINO ALL'INCROCIO CON VIA SANT'AQUILINA, VIA SANT'AQUILINA FINO ALL'INCROCIO CON VIA CONSOLARE RIMINI SAN MARINO FINO AL CONFINE CON IL COMUNE DI CORIANO, LINEA DI CONFINE CON LA REPUBBLICA DI SAN MARINO, LINEA DI CONFINE CON IL COMUNE DI VERUCCHIO E SANTARCANGELO FINO ALL'INCROCIO CON VIA MONTEFIORINO, VIA MONTEFIORINO, VIA RODELLA, LINEA RETTA IMMAGINARIA DALLA FINE DI VIA RODELLA FINO ALL'INCONTRO CON LA PRIMA RAMIFICAZIONE DI VIA SANTA CRISTINA, VIA SANTA CRISTINA.

LA PIANTA ORGANICA DELLE FARMACIE DEL COMUNE DI RIMINI

CON POPOLAZIONE DI NR. 147.578 ABITANTI (DATI ISTAT AL 01/01/2015) E CON NR. 43 SEDI FARMACEUTICHE

AZIENDA USL DELLA ROMAGNA DISTRETTO DI RIMINI

È STABILITA COME SEGUE:

SEDE FARMACEUTICA NR. 14

ISTITUITA CON CRITERIO DEMOGRAFICO

PRIVATA

URBANA

UBICATA A RIMINI (RN) IN VIALE TIBERIO, 49

CODICE IDENTIFICATIVO 099 014 113082

DENOMINATA : FARMACIA VERSARI

TITOLARE : SOCIETA' FARMACIA VERSARI DI VERSARI ROBERTO & C. S.A.S."

AVENTE LA SEGUENTE SEDE TERRITORIALE:

PONTE DELLA FERROVIA SUL FIUME MARECCHIA, FERROVIA RIMINI-RAVENNA FINO AL DEVIATORE MARECCHIA; DEVIATORE MARECCHIA FINO AL FIUME MARECCHIA; FIUME MARECCHIA FINO AL PONTE DI TIBERIO, VIA BASTIONI SETTENTRIONALI, VIA SAVONAROLA FINO AD INCONTRARE LA FERROVIA, PONTE DELLA FERROVIA SUL FIUME MARECCHIA,

LA PIANTA ORGANICA DELLE FARMACIE DEL COMUNE DI RIMINI

CON POPOLAZIONE DI NR. 147.578 ABITANTI (DATI ISTAT AL 01/01/2015) E
CON NR. 43 SEDI FARMACEUTICHE

AZIENDA USL DELLA ROMAGNA DISTRETTO DI RIMINI

È STABILITA COME SEGUE:

SEDE FARMACEUTICA NR. 15

ISTITUITA CON CRITERIO DEMOGRAFICO

PRIVATA

URBANA

UBICATA A RIMINI (RN) IN FRAZIONE VISERBA IN VIA DATI, 80

CODICE IDENTIFICATIVO 099 014 113090

DENOMINATA : FARMACIA CENTRALE

TITOLARE : SOCIETA' FARMACIE VISERBESI DEL DOTT. FABIO ZECCA E C. S.A.S.

AVENTE LA SEGUENTE SEDE TERRITORIALE:

MARE ADRIATICO, VIA PALOTTA FINO ALL'INCROCIO CON VIA SACRAMORA, VIA SACRAMORA LATO MARE FINO ALL'INCROCIO CON VIA PRIMO AMATI, VIA PRIMO AMATI FINO ALL'INCROCIO CON VIA FATTORI, VIA FATTORI FINO AL MARE ADRIATICO.

LA PIANTA ORGANICA DELLE FARMACIE DEL COMUNE DI RIMINI

CON POPOLAZIONE DI NR. 147.578 ABITANTI (DATI ISTAT AL 01/01/2015) E CON NR. 43 SEDI FARMACEUTICHE

AZIENDA USL DELLA ROMAGNA DISTRETTO DI RIMINI

È STABILITA COME SEGUE:

SEDE FARMACEUTICA NR. 16

ISTITUITA CON CRITERIO DEMOGRAFICO

PRIVATA

URBANA

UBICATA A RIMINI (RN) IN VIA COLETTI, 55

CODICE IDENTIFICATIVO 099 014 113111

DENOMINATA : FARMACIA AL PORTO

TITOLARE : SOCIETA' FARMACIA AL PORTO DI SILVIA E MICHELA RIPA SNC

AVENTE LA SEGUENTE SEDE TERRITORIALE:

MARE ADRIATICO, VIA SINISTRA DEL PORTO, TRATTO FERROVIA RIMINI-RAVENNA FINO AL DEVIATORE MARECCHIA: DEVIATORE MARECCHIA FINO AL MARE.

LA PIANTA ORGANICA DELLE FARMACIE DEL COMUNE DI RIMINI

CON POPOLAZIONE DI NR. 147.578 ABITANTI (DATI ISTAT AL 01/01/2015) E CON NR. 43 SEDI FARMACEUTICHE

AZIENDA USL DELLA ROMAGNA DISTRETTO DI RIMINI

È STABILITA' COME SEGUE:

SEDE FARMACEUTICA NR. 17

ISTITUITA CON CRITERIO DEMOGRAFICO

PRIVATA

URBANA

UBICATA A RIMINI (RN) IN VIA DARIO CAMPANA, 47

CODICE IDENTIFICATIVO 099 014 113112

DENOMINATA : FARMACIA VENTURINI

TITOLARE : SOCIETA' FARMACIA VENTURINI DEL DOTT. VENTURINI BIONDI BRUNO E C. S.N.C.

AVENTE LA SEGUENTE SEDE TERRITORIALE:

VIA FLORI E PROSEGUIMENTO DELLA STESSA VIA IN LINEA RETTA IMMAGINARIA FINO AL FIUME MARECCHIA, FIUME MARECCHIA FINO AD INCROCIARE IL DEVIATORE DEL TORRENTE AUSA, DEVIATORE TORRENTE AUSA FINO ALL'ALTEZZA DI VIA DEL VOLONTARIO, VIA DEL VOLONTARIO, VIA ANTINORI, VIA MARECCHIESE, VIA VALTURIO, VIA DARIO CAMPANA, VIA FLORI.

LA PIANTA ORGANICA DELLE FARMACIE DEL COMUNE DI RIMINI

CON POPOLAZIONE DI NR. 147.578 ABITANTI (DATI ISTAT AL 01/01/2015) E CON NR. 43 SEDI FARMACEUTICHE

AZIENDA USL DELLA ROMAGNA DISTRETTO DI RIMINI

È STABILITA COME SEGUE:

SEDE FARMACEUTICA NR. 18

ISTITUITA CON CRITERIO DEMOGRAFICO

PRIVATA

URBANA

UBICATA A RIMINI (RN) IN LOCALITA' RIVAZZURRA IN VIALE REGINA MARGHERITA, 131/C

CODICE IDENTIFICATIVO 099 014 113117

DENOMINATA : FARMACIA RIVAZZURRA

TITOLARE : SOCIETA' FARMACIA RIVAZZURRA DEL DOTT. BOCCHINI GIAMPIERO E FIGLI S.N.C

AVENTE LA SEGUENTE SEDE TERRITORIALE:

MARE ADRIATICO, VIALE MESSINA FINO ALL'INCROCIO CON VIALE MATERA, DETTO VIALE FINO ALL'INCROCIO CON VIALE LEONARDO DA VINCI. TRATTO DI DETTO VIALE FINO ALL'INCROCIO CON VIA TOMMASEO, TRATTO DI DETTA VIA FINO ALL'INCROCIO CON VIA MORGAGNI, TRATTO DI DETTA VIA FINO ALL'INCROCIO CON VIA MELUCCI, VIA MELUCCI FINO ALL'INCROCIO CON VIA DENZA, DETTA VIA FINO ALL'INCROCIO CON VIA GALILEI, TRATTO DI VIA GALILEI FINO ALL'INCROCIO CON VIA ABETTI, VIA ABETTI FINO ALL'INCROCIO CON VIALE RIMEMBRANZE. DETTO VIALE FINO ALL'INCROCIO CON VIA PAGANO, DETTA VIA FINO ALL'INCROCIO CON VIA TOMMASEO, VIA TOMMASEO FINO ALL'INCROCIO CON VIALE SIRACUSA, VIALE SIRACUSA FINO AL MARE ADRIATICO.

LA PIANTA ORGANICA DELLE FARMACIE DEL COMUNE DI RIMINI

CON POPOLAZIONE DI NR. 147.578 ABITANTI (DATI ISTAT AL 01/01/2015) E CON NR. 43 SEDI FARMACEUTICHE

AZIENDA USL DELLA ROMAGNA DISTRETTO DI RIMINI

È STABILITA COME SEGUE:

SEDE FARMACEUTICA NR. 19

ISTITUITA CON CRITERIO DEMOGRAFICO

PRIVATA

URBANA

UBICATA A RIMINI (RN) IN VIALE VESPUCCI, 12

CODICE IDENTIFICATIVO 099 014 113118

DENOMINATA : FARMACIA DEL KURSAAL

TITOLARE : DOTT.SSA SANDRA FRATTI

AVENTE LA SEGUENTE SEDE TERRITORIALE:

MARE ADRIATICO, PIAZZALE KENNEDY, VIALE MEDAGLIE D'ORO LINEA RETTA IMMAGINARIA CONGIUNGENTE DETTA VIA FINO ALL'INCONTRO CON LA LINEA FERROVIARIA BOLOGNA – ANCONA, DETTA LINEA FINO ALL'INCONTRO CON VIA DESTRA DEL PORTO, VIA DESTRA DEL PORTO FINO AL MARE ADRIATICO.

LA PIANTA ORGANICA DELLE FARMACIE DEL COMUNE DI RIMINI

CON POPOLAZIONE DI NR. 147.578 ABITANTI (DATI ISTAT AL 01/01/2015) E CON NR. 43 SEDI FARMACEUTICHE

AZIENDA USL DELLA ROMAGNA DISTRETTO DI RIMINI

È STABILITA COME SEGUE:

SEDE FARMACEUTICA NR. 20

ISTITUITA CON CRITERIO DEMOGRAFICO

PRIVATA

URBANA

UBICATA A RIMINI (RN) IN VIA PASCOLI, 65

CODICE IDENTIFICATIVO 099 014 113124

DENOMINATA : FARMACIA DONATI MERLINI

TITOLARE : SOCIETA' FARMACIA DONATI MERLINI DI DONATI GIANFRANCO E LUCA S.N.C.

AVENTE LA SEGUENTE SEDE TERRITORIALE:

MARE ADRIATICO, VIA PASCOLI, VIA LAGOMAGGIO FINO ALL'INCROCIO CON VIA SARZETTI, VIA PRAGA, VIA CAPIZUCCHI FINO ALL'INCONTRO CON LA FERROVIA BOLOGNA -ANCONA E DA DETTO PUNTO VIALE CARIDDI, TRATTO DI VIALE REGINA ELENA, VIA CITTA' DELLE DONNE (1980), LINEA RETTA FINO AL MARE ADRIATICO.

LA PIANTA ORGANICA DELLE FARMACIE DEL COMUNE DI RIMINI

CON POPOLAZIONE DI NR. 147.578 ABITANTI (DATI ISTAT AL 01/01/2015) E CON NR. 43 SEDI FARMACEUTICHE

AZIENDA USL DELLA ROMAGNA DISTRETTO DI RIMINI

È STABILITA COME SEGUE:

SEDE FARMACEUTICA NR. 21

ISTITUITA CON CRITERIO DEMOGRAFICO

PRIVATA

URBANA

UBICATA A RIMINI (RN) IN LOCALITA' TORRE PEDRERA IN VIA SAN SALVADOR,
51/C

CODICE IDENTIFICATIVO 099 014 113125

DENOMINATA : FARMACIA LIDO

TITOLARE : DOTT.SSA PAOLA BATTISTINI

AVENTE LA SEGUENTE SEDE TERRITORIALE:

MARE ADRIATICO, VIA BORGHESI, VIA LOTTI FINO ALL'INCROCIO CON VIA POPILIA, VIA POPILIA FINO AL CONFINE CON IL COMUNE DI BELLARIA IGEA-MARINA, FINO AL MARE ADRIATICO.

LA PIANTA ORGANICA DELLE FARMACIE DEL COMUNE DI RIMINI

CON POPOLAZIONE DI NR 147.578 ABITANTI (DATI ISTAT AL 01/01/2015) E CON NR. 43 SEDI FARMACEUTICHE

AZIENDA USL DELLA ROMAGNA DISTRETTO DI RIMINI

È STABILITA COME SEGUE:

SEDE FARMACEUTICA NR. 22

ISTITUITA CON CRITERIO DEMOGRAFICO

PRIVATA

RURALE

UBICATA A RIMINI (RN) IN FRAZIONE SANTA GIUSTINA IN VIA EMILIA, 342

CODICE IDENTIFICATIVO 099 014 113126

DENOMINATA : FARMACIA VALENTINI

TITOLARE : DOTT. PAOLO VALENTINI

AVENTE LA SEGUENTE SEDE TERRITORIALE:

FIUME MARECCHIA A PARTIRE DAL CONFINE CON IL COMUNE DI SANTARCANGELO DI ROMAGNA FINO ALL'ALTEZZA DI VIA MOLINO RONCI, VIA MOLINO RONCI, TRATTO DI VIA EMILIA, VIA LONGIANO, VIA VILLANOVA, VIA ORSOLETO, VIA SOLAROLO, LINEA RETTA IMMAGINARIA CONGIUNGENTE DETTA VIA CON IL CONFINE DEL COMUNE DI SAN MAURO PASCOLI, CONFINI CON I COMUNI DI SAN MAURO PASCOLI E DI SANTARCANGELO DI ROMAGNA FINO AL FIUME MARECCHIA.

LA PIANTA ORGANICA DELLE FARMACIE DEL COMUNE DI RIMINI

CON POPOLAZIONE DI NR. 147.578 ABITANTI (DATI ISTAT AL 01/01/2015) E
CON NR. 43 SEDI FARMACEUTICHE

AZIENDA USL DELLA ROMAGNA DISTRETTO DI RIMINI

È STABILITA COME SEGUE:

SEDE FARMACEUTICA NR. 23

ISTITUITA CON CRITERIO DEMOGRAFICO

PUBBLICA

URBANA

UBICATA A RIMINI (RN) IN VIA COVIGNANO, 154

CODICE IDENTIFICATIVO 099 014 113136

DENOMINATA : FARMACIA COMUNALE N. 2

TITOLARE : COMUNE DI RIMINI

AVENTE LA SEGUENTE SEDE TERRITORIALE:

PUNTO D'INCONTRO TRA VIA SAFFI E VIA DEL LAVATOIO IN PIAZZA MAZZINI, VIA DEL LAVATOIO, VIA DELL'ALLODOLA, VIA DELLA CAPINERA, VIA DEL SOLE, VIA DEL PETTIROSSO, VIA NOVELLI FINO ALL'INCROCIO CON VIA FRIZZATI, DA DETTA VIA LINEA RETTA IMMAGINARIA FINO AL PUNTO D'INCONTRO TRA VIA DELLA CARLETTA E VIA DELLE FONTI, VIA DELLA CARLETTA, TRATTO DI VIA SAN LORENZO MONTE, VIA DELLA TORRETTA, VIA COVIGNANO, VIA SAN MARTINO IN VENTI, VIA SANT'AQUILINA, VIA CONSOLARE RIMINI - SAN MARINO, CONFINE CON LA REPUBBLICA DI SAN MARINO, CONFINE CON IL COMUNE DI CORIANO FINO ALL'INCONTRO CON VIA CONSOLARE RIMINI - SAN MARINO, VIA DELLA GROTTA ROSSA, VIA CASTELLACCIO, VIA DELLE GRAZIE, VIA SANTA CRISTINA, VIA COVIGNANO, VIA FELICI, VIA DEL TIGLIO, VIA DEL PIOPPO, VIA COVIGNANO, VIA SAFFI.

LA PIANTA ORGANICA DELLE FARMACIE DEL COMUNE DI RIMINI

CON POPOLAZIONE DI NR. 147.578 ABITANTI (DATI ISTAT AL 01/01/2015) E CON NR. 43 SEDI FARMACEUTICHE

AZIENDA USL DELLA ROMAGNA DISTRETTO DI RIMINI

È STABILITA COME SEGUE:

SEDE FARMACEUTICA NR. 24

ISTITUITA CON CRITERIO DEMOGRAFICO

PUBBLICA

URBANA

UBICATA A RIMINI (RN) IN VIA MICHELE ROSA, 3

CODICE IDENTIFICATIVO 099 014 113135

DENOMINATA : FARMACIA COMUNALE N. 1 – SAN FRANCESCO

TITOLARE : COMUNE DI RIMINI

AVENTE LA SEGUENTE SEDE TERRITORIALE:

PUNTO D'INCONTRO TRA VIA RAFFAELE TOSI E VIA GUGLIELMO OBERDAN, VIA GUGLIELMO OBERDAN, VIA ANFITEATRO, VIA VEZIA, VIA SABINIA, VIA BASTIONI ORIENTALI, VIA BERTANI, TRATTO DI VIA BUFALINI, VIA GUERRAZZI, VIA ALBERTI, VIA TEMPIO MALATESTIANO, PIAZZA FERRARI, CORSO GIOVANNI XXIII, VIA RAFFAELE TOSI FINO ALL'INCONTRO CON VIA GUGLIELMO OBERDAN.

LA PIANTA ORGANICA DELLE FARMACIE DEL COMUNE DI RIMINI

CON POPOLAZIONE DI NR. 147.578 ABITANTI (DATI ISTAT AL 01/01/2015) E CON NR. 43 SEDI FARMACEUTICHE

AZIENDA USL DELLA ROMAGNA DISTRETTO DI RIMINI

È STABILITA COME SEGUE:

SEDE FARMACEUTICA NR. 25

ISTITUITA CON CRITERIO DEMOGRAFICO

PRIVATA

URBANA

UBICATA A RIMINI (RN) IN LOCALITA' RIVABELLA DI RIMINI IN VIA COLETTI, 186

CODICE IDENTIFICATIVO 099 014 113153

DENOMINATA : FARMACIA ARRIGONI

TITOLARE : SOCIETA' FARMACIA ARRIGONI DEL DOTT. ALESSANDRO BROCCOLI E C. S.A.S.

AVENTE LA SEGUENTE SEDE TERRITORIALE:

MARE ADRIATICO, DEVIATORE MARECCHIA, VIA DELLE PIANTE, VIALE XXIII SETTEMBRE, VIA POPILIA FINO ALL'INCROCIO CON VIA MESTRI DEL LAVORO, VIA MAESTRI DEL LAVORO FINO ALL'INCROCIO CON VIA SACRAMORA, VIA SACRAMORA LATO MARE FINO A VIALE PALOTTA, VIA PALOTTA FINO AL MARE ADRIATICO, MARE ADRIATICO.

LA PIANTA ORGANICA DELLE FARMACIE DEL COMUNE DI RIMINI

CON POPOLAZIONE DI NR. 147.578 ABITANTI (DATI ISTAT AL 01/01/2015) E CON NR. 43 SEDI FARMACEUTICHE

AZIENDA USL DELLA ROMAGNA DISTRETTO DI RIMINI

È STABILITA COME SEGUE:

SEDE FARMACEUTICA NR. 26

ISTITUITA CON CRITERIO DEMOGRAFICO

PRIVATA

URBANA

UBICATA A RIMINI (RN) IN LOCALITA' VISERBELLA DI RIMINI IN VIA PORTO PALOS, 37

CODICE IDENTIFICATIVO 099 014 113150

DENOMINATA : FARMACIA VISERBELLA DOTT. M. CARDELLI

TITOLARE : DOTT. MATTEO CARDELLI

AVENTE LA SEGUENTE SEDE TERRITORIALE:

MARE ADRIATICO, CANALE DEI MULINI FINO AL FIUME MARECCHIA; TRATTO DI FIUME MARECCHIA, VIA MOLINO RONCI, TRATTO DI VIA EMILIA, VIA LONGIANO, VIA VILLANOVA, VIA ORSOLETO, VIA DELLE CASCINE, VIA DEL RIVO, VIA LOTTI, VIALE BORGHESI E PROSEGUIMENTO IDEALE IN LINEA RETTA FINO AL MARE.

LA PIANTA ORGANICA DELLE FARMACIE DEL COMUNE DI RIMINI

CON POPOLAZIONE DI NR. 147.578 ABITANTI (DATI ISTAT AL 01/01/2015) E CON NR. 43 SEDI FARMACEUTICHE

AZIENDA USL DELLA ROMAGNA DISTRETTO DI RIMINI

È STABILITA COME SEGUE:

SEDE FARMACEUTICA NR. 27

ISTITUITA CON CRITERIO DEMOGRAFICO

PRIVATA

URBANA

UBICATA A RIMINI (RN) IN LOCALITA' RIVAZZURRA IN VIA SANTORRE DI SANTAROSA, 7

CODICE IDENTIFICATIVO 099 014 113152

DENOMINATA : FARMACIA VILLAGGIO NUOVO

TITOLARE : SOCIETA' FARMACIA VILLAGGIO NUOVO DEL DR. PAGNINI GIOVANNI E C. S.A.S

AVENTE LA SEGUENTE SEDE TERRITORIALE:

MARE ADRIATICO, VIA POMEZIA, TRATTO DI VIALE MADRID, VIALE STOCCOLMA, TRATTO DI VIA CALZECCHI FINO ALL'INCROCIO IMMAGINARIO CON IL PROLUNGAMENTO DI VIA GIOVANNI ROMAGNOLI, TALE PROLUNGAMENTO FINO ALL'INCROCIO CON VIA DE PAOLI, VIA DE PAOLI FINO ALL'INCROCIO IMMAGINARIO CON IL PROLUNGAMENTO DI VIA FRIOLI, VIA FRIOLI, VIA MARVELLI, VIA FLAMINIA, VIA MORGAGNI, TRATTO DI VIA SPALLANZANI, VIA LEONARDO DA VINCI, TRATTO DI FERROVIA BOLOGNA-ANCONA, VIALE MESSINA, PROSEGUIMENTO IN LINEA RETTA FINO AL MARE ADRIATICO.

LA PIANTA ORGANICA DELLE FARMACIE DEL COMUNE DI RIMINI

CON POPOLAZIONE DI NR. 147.578 ABITANTI (DATI ISTAT AL 01/01/2015) E CON NR. 43 SEDI FARMACEUTICHE

AZIENDA USL DELLA ROMAGNA DISTRETTO DI RIMINI

È STABILITA COME SEGUE:

SEDE FARMACEUTICA NR. 28

ISTITUITA CON CRITERIO DEMOGRAFICO

PUBBLICA

URBANA

UBICATA A RIMINI (RN) IN VIA GUADAGNOLI, 46

CODICE IDENTIFICATIVO 099 014 113137

DENOMINATA : FARMACIA COMUNALE N. 3

TITOLARE : COMUNE DI RIMINI

AVENTE LA SEGUENTE SEDE TERRITORIALE:

PUNTO D'INCROCIO TRA VIA FOGAZZARO E VIA LAGOMAGGIO, VIA LAGOMAGGIO FINO AL PUNTO D'INCONTRO CON VIA PASCOLI, VIA PASCOLI, VIA FLAMINIA, VIA CARLO ALBERTO DALLA CHIESA, LINEA RETTA IMMAGINARIA CHE DA DETTA VIA INTERSECA LA FINE DI VIA DEI GRACCHI E DI VIA SPARTACO FINO AD ATTRAVERSARE VIA ANDREA COSTA E VIA TURATI FINO AD ARRIVARE ALLA ROTONDA DI VIA MACANNO, TRATTO DI VIA MACANNO, VIA NUOVA CIRCONVALLAZIONE FINO ALL'INCROCIO CON VIA FLAMINIA, VIA FLAMINIA, VIA SETTEMBRINI FINO ALL'INCROCIO CON VIA CHIABRERA, TRATTO DI VIA CHIABRERA, VIA FOGAZZARO FINO AL PUNTO D'INCONTRO CON VIA CARLO PORTA, TRATTO DI DETTA VIA, VIA FOGAZZARO FINO ALL'INCONTRO CON VIA LAGOMAGGIO.

LA PIANTA ORGANICA DELLE FARMACIE DEL COMUNE DI RIMINI

CON POPOLAZIONE DI NR. 147.578 ABITANTI (DATI ISTAT AL 01/01/2015) E CON NR. 43 SEDI FARMACEUTICHE

AZIENDA USL DELLA ROMAGNA DISTRETTO DI RIMINI

È STABILITA COME SEGUE:

SEDE FARMACEUTICA NR. 29

ISTITUITA CON CRITERIO DEMOGRAFICO

PUBBLICA

URBANA

UBICATA A RIMINI (RN) IN VIA FLAMINIA, 48/A

CODICE IDENTIFICATIVO 099 014 113141

DENOMINATA : FARMACIA COMUNALE N. 5

TITOLARE : COMUNE DI RIMINI

AVENTE LA SEGUENTE SEDE TERRITORIALE:

PUNTO DI INCROCIO TRA VIA FLAMINIA E VIA PASCOLI, VIA FLAMINIA, VIA CARLO ALBERTO DALLA CHIESA, LINEA RETTA IMMAGINARIA CHE DA DETTA VIA INTERSECA LA FINE DI VIA DEI GRACCHI E DI VIA SPARTACO FINO AD ATTRAVERSARE VIA ANDREA COSTA E VIA TURATI FINO AD ARRIVARE ALLA ROTONDA DI VIA MACANNO, VIA MACANNO FINO ALL'INCONTRO CON VIA NUOVA CIRCONVALLAZIONE FINO AL PUNTO D'INCONTRO TRA VIA MONTESCUDO E VIA CORIANO, VIA FLAMINIA CONCA FINO A VIA CASTI, VIA CASTI, VIA SAVIOLI, LINEA RETTA IMMAGINARIA CHE CONGIUNGE DETTA VIA CON LA VIA REDI, VIA REDI, VIA SAN GAUDENZO, VIA FLAMINIA FINO A VIA A. DA BRESCIA, DETTA VIA, VIA MASANIELLO, VIA BALILLA, VIA MARONCELLI, VIA PASCOLI FINO ALL'INCONTRO CON VIA FLAMINIA.

LA PIANTA ORGANICA DELLE FARMACIE DEL COMUNE DI RIMINI

CON POPOLAZIONE DI NR. 147.578 ABITANTI (DATI ISTAT AL 01/01/2015) E CON NR. 43 SEDI FARMACEUTICHE

AZIENDA USL DELLA ROMAGNA DISTRETTO DI RIMINI

È STABILITA COME SEGUE:

SEDE FARMACEUTICA NR. 30

ISTITUITA CON CRITERIO DEMOGRAFICO

PUBBLICA

URBANA

UBICATA A RIMINI (RN) IN VIA MARECCHIESE, 135

CODICE IDENTIFICATIVO 099 014 113140

DENOMINATA : FARMACIA COMUNALE N. 4

TITOLARE : COMUNE DI RIMINI

AVENTE LA SEGUENTE SEDE TERRITORIALE:

VIA ANTINORI, VIA MARECCHIESE FINO AD INCROCIARE L'AUTOSTRADA A14, AUTOSTRADA A14 FINO AD INCROCIARE IL FIUME MARECCHIA FINO ALLA CONFLUENZA DEL DEVIATORE TORRENTE AUSA, DEVIATORE TORRENTE AUSA FINO AD INTERSECCARE UNA LINEA RETTA IMMAGINARIA TRACCIATA SULL'ASSE DI VIA DEL VOLONTARIO, DETTA LINEA RETTA IMMAGINARIA, VIA DEL VOLONTARIO, VIA ANTINORI.

LA PIANTA ORGANICA DELLE FARMACIE DEL COMUNE DI RIMINI

CON POPOLAZIONE DI NR. 147.578 ABITANTI (DATI ISTAT AL 01/01/2015) E CON NR. 43 SEDI FARMACEUTICHE

AZIENDA USL DELLA ROMAGNA DISTRETTO DI RIMINI

È STABILITA COME SEGUE:

SEDE FARMACEUTICA NR. 31

ISTITUITA CON CRITERIO DEMOGRAFICO

PRIVATA

URBANA

UBICATA A RIMINI (RN) IN VIA XXIII SETTEMBRE, 154/C

CODICE IDENTIFICATIVO 099 014 113151

DENOMINATA : FARMACIA CELLE

TITOLARE : DOTT.SSA LAURA BERTONI

AVENTE LA SEGUENTE SEDE TERRITORIALE:

VIA DELLE PIANTE, FIUME MARECCHIA FINO ALL'INCROCIO CON LA LINEA RETTA IMMAGINARIA CHE CONGIUNGE IL FIUME MARECCHIA AL PUNTO D'INCONTRO TRA VIA TURCHETTA E VIA SAN MARTINO IN RIPAROTTA, VIA TURCHETTA FINO ALL'INCROCIO CON VIA POPILIA, VIA POPILIA FINO AL PUNTO D'INCONTRO CON VIA DELLE PIANTE.

LA PIANTA ORGANICA DELLE FARMACIE DEL COMUNE DI RIMINI

CON POPOLAZIONE DI NR. 147.578 ABITANTI (DATI ISTAT AL 01/01/2015) E CON NR. 43 SEDI FARMACEUTICHE

AZIENDA USL DELLA ROMAGNA DISTRETTO DI RIMINI

È STABILITA COME SEGUE:

SEDE FARMACEUTICA NR. 32

ISTITUITA CON CRITERIO DEMOGRAFICO

PRIVATA

URBANA

UBICATA A RIMINI (RN) IN VIA ARNO, 2

CODICE IDENTIFICATIVO 099 014 113166

DENOMINATA : FARMACIA MASSANI

TITOLARE : DOTT.SSA ANNA MASSANI

AVENTE LA SEGUENTE SEDE TERRITORIALE:

PUNTO D'INCONTRO TRA VIA NUOVA CIRCONVALLAZIONE, VIA TANARO E VIA CORIANO, DA DETTO PUNTO LINEA RETTA IMMAGINARIA FINO AL PUNTO D'INCONTRO TRA VIA CORIANO E VIA CARLOTTA CLERICI, VIA CARLOTTA CLERICI FINO ALL'INCONTRO CON VIA MONTESCUDO, DA DETTO PUNTO LINEA RETTA IMMAGINARIA FINO ALL'INCONTRO CON VIA DEL DEVIATORE, VIA DEL DEVIATORE FINO ALL'INCONTRO CON VIA BARATTONA, DETTA VIA FINO ALL'INCROCIO CON VIA CONSOLARE RIMINI – SAN MARINO, DETTA VIA FINO AL PUNTO DI INCONTRO CON VIA NUOVA CIRCONVALLAZIONE TRATTO DI VIA NUOVA CIRCONVALLAZIONE FINO AL PUNTO D'INCONTRO CON VIA CORIANO E VIA TANARO.

LA PIANTA ORGANICA DELLE FARMACIE DEL COMUNE DI RIMINI

CON POPOLAZIONE DI NR. 147.578 ABITANTI (DATI ISTAT AL 01/01/2015) E CON NR. 43 SEDI FARMACEUTICHE

AZIENDA USL DELLA ROMAGNA DISTRETTO DI RIMINI

È STABILITA COME SEGUE:

SEDE FARMACEUTICA NR. 33

ISTITUITA CON CRITERIO DEMOGRAFICO

PUBBLICA

URBANA

UBICATA A RIMINI (RN) IN VIA EUTERPE, 2

CODICE IDENTIFICATIVO 099 014 113157

DENOMINATA : FARMACIA COMUNALE N. 6

TITOLARE : COMUNE DI RIMINI

AVENTE LA SEGUENTE SEDE TERRITORIALE:

VIA REDI, LINEA RETTA IMMAGINARIA CHE CONGIUNGE DETTA VIA CON VIA SAVIOLI, VIA SAVIOLI, VIA CASTI, VIA FLAMINIA CONCA, VIA NUOVA CIRCONVALLAZIONE, VIA CONSOLARE RIMINI - S. MARINO FINO AD INTERSECARE L'AUTOSTRADA A 14, DETTA AUTOSTRADA FINO A VIA DELLA FIERA, VIA DELLA FIERA, VIA MARCHE, VIA SAN GAUDENZO FINO ALLA VIA REDI, VIA REDI.

LA PIANTA ORGANICA DELLE FARMACIE DEL COMUNE DI RIMINI

CON POPOLAZIONE DI NR. 147.578 ABITANTI (DATI ISTAT AL 01/01/2015) E CON NR. 43 SEDI FARMACEUTICHE

AZIENDA USL DELLA ROMAGNA DISTRETTO DI RIMINI

È STABILITA COME SEGUE:

SEDE FARMACEUTICA NR. 34

ISTITUITA CON CRITERIO DEMOGRAFICO

PUBBLICA

URBANA

UBICATA A RIMINI (RN) IN VIA ROSMINI, 30

CODICE IDENTIFICATIVO 099 014 113180

DENOMINATA : FARMACIA COMUNALE N. 7

TITOLARE : COMUNE DI RIMINI

AVENTE LA SEGUENTE SEDE TERRITORIALE:

VIA MORGAGNI DALL'INCROCIO CON VIA MELUCCI, VIA FLAMINIA, VIA MARVELLI, LINEA RETTA IMMAGINARIA CHE CONGIUNGE DETTA VIA CON IL PUNTO D'INCROCIO TRA LA VIA CASALECCHIO E VIA DEI PRATI, VIA DEI PRATI, DA DETTA VIA LINEA RETTA IMMAGINARIA FINO ALL'INCONTRO TRA VIA CASALECCHIO E VIA MACANNO, TRATTO DI VIA MACANNO FINO ALL'INCROCIO CON VIA PALMIRI, VIA PALMIRI, FINO ALL'INCROCIO CON VIA FLAMINIA, TRATTO DI VIA FLAMINIA FINO ALL'INCROCIO CON VIA RIMEMBRANZE, TRATTO DI VIA RIMEMBRANZE FINO ALL'INCROCIO CON VIA ABETTI, VIA ABETTI FINO ALL'INCROCIO CON VIA GALILEI, TRATTO DI DETTA VIA FINO ALL'INCROCIO CON VIA DENZA, VIA DENZA FINO ALL'INCROCIO CON VIA MELUCCI, VIA MELUCCI FINO ALL'INCROCIO CON VIA ROSMINI (ROTONDA), DALLA ROTONDA DI VIA ROSMINI TRATTO DI VIA MELUCCI FINO ALL'INCROCIO CON VIA MORGAGNI.

LA PIANTA ORGANICA DELLE FARMACIE DEL COMUNE DI RIMINI

CON POPOLAZIONE DI NR. 147.578 ABITANTI (DATI ISTAT AL 01/01/2015) E CON NR. 43 SEDI FARMACEUTICHE

AZIENDA USL DELLA ROMAGNA DISTRETTO DI RIMINI

È STABILITA COME SEGUE:

SEDE FARMACEUTICA NR. 35

ISTITUITA CON CRITERIO DEMOGRAFICO

PRIVATA

URBANA

UBICATA A RIMINI (RN) IN VIA COSTANTINOPOLI, 46

CODICE IDENTIFICATIVO 099 014 113091

DENOMINATA : FARMACIA RUSSO DOTT.SSA GELSOMINA

TITOLARE : DOTT.SSA RUSSO GELSOMINA

AVENTE LA SEGUENTE SEDE TERRITORIALE:

PUNTO DI INCONTRO TRA VIA FLAMINA ED IL CONFINE CON IL COMUNE DI RICCIONE, LINEA DI CONFINE CHE COSTEGGIA IL TORRENTE MARANO E IL COMUNE DI CORIANO FINO A VIA SAN SALVATORE, DETTA VIA FINO ALL'INCONTRO CON VIA CANTIANO, VIA FONTE ROVESCIO, VIA ACQUALAGNA, VIA BARCHI FINO AL PUNTO D'INCONTRO CON VIA CORIANO, TRATTO DI VIA CORIANO FINO ALL'INCONTRO CON VIA OLMO LUNGO, DETTA VIA FINO ALL'INCONTRO CON VIA CASALECCHIO, TRATTO DI DETTA VIA FINO ALL'INCROCIO CON VIA RAVARINO, DA DETTO INCROCIO LINEA RETTA IMMAGINARIA FINO ALL'INCROCIO TRA VIA CORCIANO E VIA CASARTELLI, VIA CORCIANO, VIA RONTANINI, VIA DEI PRATI FINO ALL'INCROCIO CON VIA CASALECCHIO, DA DETTO INCROCIO LINEA RETTA IMMAGINARIA FINO A VIA MARVELLI, TRATTO DI VIA MARVELLI, VIA FRIOLI FINO ALL'INCROCIO CON VIA ERASI, DA VIA ERASI LINEA RETTA IMMAGINARIA FINO AL PROLUNGAMENTO DI VIA DE PAOLI, VIA DE PAOLI, VIA GIOVANNI ROMAGNOLI, LINEA RETTA IMMAGINARIA FINO ALL'INCROCIO CON VIA CALZECCHI ONESTI, VIA CALZECCHI ONESTI, TRATTO DI VIA FLAMINIA, VIALE STOCCOLMA, VIALE PARIGI, VIALE OLIVETI, VIALE BERNA, PIAZZALE CRACOVIA FINO AL PUNTO DI INCONTRO TRA DETTO PIAZZALE E VIALE BELLINZONA, LINEA RETTA IMMAGINARIA DA DETTO PUNTO FINO A VIA CAVALIERI DI VITTORIO VENETO, VIA CAVALIERI DI VITTORIO VENETO, VIA FLAMINIA FINO AL CONFINE CON IL COMUNE DI RICCIONE.

LA PIANTA ORGANICA DELLE FARMACIE DEL COMUNE DI RIMINI

CON POPOLAZIONE DI NR. 147.578 ABITANTI (DATI ISTAT AL 01/01/2015) E CON NR. 43 SEDI FARMACEUTICHE

AZIENDA USL DELLA ROMAGNA DISTRETTO DI RIMINI

È STABILITA COME SEGUE:

SEDE FARMACEUTICA NR. 36

ISTITUITA CON CRITERIO DEMOGRAFICO

PRIVATA

URBANA

UBICATA A RIMINI (RN) IN LOCALITA' GROTTA ROSSA

CODICE IDENTIFICATIVO 099 014 113197

STATO : ASSEGNATA IN ATTESA DI APERTURA DA PARTE DI PRIVATO
(CONCORSO REGIONE EMILIA-ROMAGNA)

AVENTE LA SEGUENTE SEDE TERRITORIALE:

PUNTO D'INCONTRO TRA VIA CIRCONVALLAZIONE NUOVA E VIA DELLA GROTTA ROSSA, VIA DELLA GROTTA ROSSA FINO AL PUNTO DI INCONTRO CON L'AUTOSTRADA A14, TRATTO DI DETTA AUTOSTRADA FINO A VIA CONSOLARE RIMINI - SAN MARINO, VIA CONSOLARE RIMINI - SAN MARINO FINO AL PUNTO DI INCONTRO CON VIA BARATTONA, TRATTO DI VIA BARATTONA, VIA DEL DEVIATORE, LINEA RETTA IMMAGINARIA FINO ALL'INCROCIO TRA VIA MONTESCUDO E VIA CARLOTTA CLERICI, VIA MONTESCUDO FINO AL PUNTO D'INCONTRO CON VIA CASARECCIO, DA DETTO PUNTO LINEA RETTA IMMAGINARIA FINO ALL'INCROCIO TRA VIA MASERE E VIA STRADELLA, VIA MACERI, VIA MONTECCHIO, VIA MONTEPULCIANO, VIA DEL POGGIO FINO ALL'INCROCIO CON VIA CONSOLARE RIMINI - SAN MARINO, DETTA VIA FINO ALL'INCONTRO CON VIA GROTTA ROSSA, VIA DELLA GROTTA ROSSA, VIA CASTELLACCIO, VIA COVIGNANO FINO AL PUNTO DI INCONTRO CON VIA DELLE FRAGOLE, DA DETTO PUNTO LINEA RETTA IMMAGINARIA FINO ALL'INCONTRO CON VIA CIRCONVALLAZIONE NUOVA, VIA CIRCONVALLAZIONE NUOVA FINO AL PUNTO DI INCONTRO CON VIA DELLA GROTTA ROSSA.

LA PIANTA ORGANICA DELLE FARMACIE DEL COMUNE DI RIMINI

CON POPOLAZIONE DI NR. 147.578 ABITANTI (DATI ISTAT AL 01/01/2015) E CON NR. 43 SEDI FARMACEUTICHE

AZIENDA USL DELLA ROMAGNA DISTRETTO DI RIMINI

È STABILITA COME SEGUE:

SEDE FARMACEUTICA NR. 37

ISTITUITA CON CRITERIO DEMOGRAFICO

PRIVATA

URBANA

UBICATA A RIMINI (RN) IN LOCALITA' ORSOLETO

CODICE IDENTIFICATIVO 099 014 113198

STATO : ASSEGNATA IN ATTESA DI APERTURA DA PARTE DI PRIVATO
(CONCORSO REGIONE EMILIA-ROMAGNA)

AVENTE LA SEGUENTE SEDE TERRITORIALE:

PUNTO D'INCONTRO TRA VIA POPILIA E VIA SAN GIOVENALE, TRATTO DI DETTA VIA FINO A VIA BIZZOCCHI, VIA BIZZOCCHI FINO ALL'INCROCIO CON VIA SAN MARTINO IN RIPAROTTA, VIA SAN MARTINO IN RIPAROTTA FINO ALL'INCROCIO CON VIA TURCHETTA, DA DETTO PUNTO LINEA RETTA IMMAGINARIA FINO AL FIUME MARECCHIA, LINEA CHE COSTEGGIA IL FIUME FINO A VIA MOLINO RONCI, DETTA VIA FINO ALL'INCROCIO CON VIA EMILIA (SS9), TRATTO DI DETTA VIA FINO ALL'INCROCIO CON VIA LONGIANO, VIA LONGIANO FINO ALL'INCROCIO CON L'AUTOSTRADA A14, VIA VILLANOVA, DETTA VIA FINO A VIA ORSOLETO, DETTA VIA FINO ALL'INCROCIO CON VIA TOLEMAIDE, VIA SOLAROLO FINO AL CONFINE CON IL COMUNE DI SANTARCANGELO, LINEA DI CONFINE CON IL COMUNE DI SAVIGNANO SUL RUBICONE LINEA DI CONFINE CON IL COMUNE DI SAN MAURO PASCOLI E LINEA DI CONFINE CON IL COMUNE DI BELLARIA FINO ALL'INCONTRO CON VIA POPILIA, DETTA VIA FINO AL PUNTO DI INCONTRO CON VIA SAN GIOVENALE.

LA PIANTA ORGANICA DELLE FARMACIE DEL COMUNE DI RIMINI

CON POPOLAZIONE DI NR. 147.578 ABITANTI (DATI ISTAT AL 01/01/2015) E CON NR. 43 SEDI FARMACEUTICHE

AZIENDA USL DELLA ROMAGNA DISTRETTO DI RIMINI

È STABILITA COME SEGUE:

SEDE FARMACEUTICA NR. 38

ISTITUITA CON CRITERIO DEMOGRAFICO

PRIVATA

URBANA

UBICATA A RIMINI (RN)

CODICE IDENTIFICATIVO 099 014 113199

STATO : ASSEGNATA IN ATTESA DI APERTURA DA PARTE DI PRIVATO
(CONCORSO REGIONE EMILIA-ROMAGNA)

AVENTE LA SEGUENTE SEDE TERRITORIALE:

PUNTO D'INCONTRO TRA VIA SACRAMORA E VIA XXV MARZO 1831, VIA XXV MARZO 1831, VIA MAESTRI DEL LAVORO FINO AL PUNTO D'INCONTRO CON VIA POPILIA, VIA POPILIA FINO AL PUNTO D'INCONTRO CON VIA TURCHETTA, VIA TURCHETTA FINO AL PUNTO D'INCONTRO CON VIA SAN MARTINO IN RIPAROTTA, VIA SAN MARTINO IN RIPAROTTA FINO A VIA POPILIA, TRATTO DI VIA POPILIA FINO A VIA MATTEINI, VIA MATTEINI FINO ALL'INCROCIO CON VIA PADRE IGINO LEGA, TRATTO DI DETTA VIA FINO A VIA TOMBARI, VIA TOMBARI FINO ALL'INCROCIO CON VIA E. PRESLEY, VIA PRESLEY FINO ALL'INCONTRO CON VIA SACRAMORA, VIA SACRAMORA LATO MONTE FINO AL PUNTO D'INCONTRO CON VIA XXV MARZO 1831.

LA PIANTA ORGANICA DELLE FARMACIE DEL COMUNE DI RIMINI

CON POPOLAZIONE DI NR. 147.578 ABITANTI (DATI ISTAT AL 01/01/2015) E CON NR. 43 SEDI FARMACEUTICHE

AZIENDA USL DELLA ROMAGNA DISTRETTO DI RIMINI

È STABILITA COME SEGUE:

SEDE FARMACEUTICA NR. 39

ISTITUITA CON CRITERIO DEMOGRAFICO

PRIVATA

URBANA

UBICATA A RIMINI (RN)

CODICE IDENTIFICATIVO 099 014 113200

STATO : ASSEGNATA IN ATTESA DI APERTURA DA PARTE DI PRIVATO
(CONCORSO REGIONE EMILIA-ROMAGNA)

AVENTE LA SEGUENTE SEDE TERRITORIALE:

PUNTO D'INCONTRO TRA V.LE SAN FRANCESCO E LA FERROVIA ANCONA – BOLOGNA, TRATTO DI DETTA FERROVIA FINO ALL'INCONTRO CON VIA ALEARDI, DETTA VIA, VIA PARINI FINO ALL'INCROCIO CON VIA CARLO PORTA, VIA CARLO PORTA FINO ALL'INCROCIO CON VIA LAGOMAGGIO, TRATTO DI DETTA VIA FINO A VIA SARZETTI, VIA SARZETTI FINO A VIA PRAGA, TRATTO DI DETTA VIA FINO A VIA CAPIZUCCHI, VIA CAPIZUCCHI, VIALE CARIDDI FINO A VIALE REGINA ELENA, BREVE TRATTO DI DETTO VIALE FINO A VIA CITTA' DELLE DONNE FINO AL MARE ADRIATICO, TRATTO DI MARE ADRIATICO FINO ALL'INCONTRO CON VIALE SAN FRANCESCO, DETTO VIALE FINO AL PUNTO D'INCONTRO CON LA FERROVIA ANCONA-BOLOGNA.

LA PIANTA ORGANICA DELLE FARMACIE DEL COMUNE DI RIMINI

CON POPOLAZIONE DI NR. 147.578 ABITANTI (DATI ISTAT AL 01/01/2015) E CON NR. 43 SEDI FARMACEUTICHE

AZIENDA USL DELLA ROMAGNA DISTRETTO DI RIMINI

È STABILITA COME SEGUE:

SEDE FARMACEUTICA NR. 40

ISTITUITA CON CRITERIO DEMOGRAFICO

PRIVATA

URBANA

UBICATA A RIMINI (RN) IN LOCALITA' GHETTO TOMBANUOVA

CODICE IDENTIFICATIVO 099 014 113201

STATO: VACANTE (CONCORSO REGIONE EMILIA-ROMAGNA)

AVENTE LA SEGUENTE SEDE TERRITORIALE:

PUNTO D'INCONTRO TRA VIA CASALECCHIO E VIA DELL'OLMO LONGO, VIA OLMO LONGO FINO ALL'INCONTRO CON VIA CORIANO, VIA CORIANO FINO ALL'INCONTRO CON VIA BARCHI, VIA BARCHI, VIA ACQUALAGNA, VIA FONTE ROVESCIO FINO ALL'INCONTRO CO VIA CANTIANO, DETTA VIA FINO ALL'INCROCIO CON VIA SAN LORENZO IN CORREGGIANO, VIA SAN LORENZO IN CORREGGIANO FINO ALLA ROTONDA SU VIA CORIANO, VIA RONTANINI FINO ALL'INCROCIO CON VIA CORCIANO, VIA CORCIANO FINO ALL'INCROCIO CON VIA CASARTELLI, DA DETTO PUNTO LINEA RETTA IMMAGINARIA FINO ALL'INCONTRO TRA VIA RAVARINO E VIA CASALECCHIO, DA DETTO PUNTO TRATTO DI VIA CASALECCHIO FINO ALL'INCONTRO CON VIA DELL'OLMO LONGO.

LA PIANTA ORGANICA DELLE FARMACIE DEL COMUNE DI RIMINI

CON POPOLAZIONE DI NR. 147.578 ABITANTI (DATI ISTAT AL 01/01/2015) E CON NR. 43 SEDI FARMACEUTICHE

AZIENDA USL DELLA ROMAGNA DISTRETTO DI RIMINI

È STABILITA COME SEGUE:

SEDE FARMACEUTICA NR. 41

ISTITUITA CON CRITERIO DEMOGRAFICO

PRIVATA

URBANA

UBICATA A RIMINI (RN)

CODICE IDENTIFICATIVO 099 014 113202

STATO: VACANTE (CONCORSO REGIONE EMILIA-ROMAGNA)

AVENTE LA SEGUENTE SEDE TERRITORIALE:

VIA MACANNO FINO AL PUNTO D'INCONTRO CON VIA CASALECCHIO, DA DETTO PUNTO LINEA RETTA IMMAGINARIA FINO A VIA DEI PRATI, VIA DEI PRATI, VIA RONTANINI FINO ALL'INCONTRO CON VIA CORIANO, VIA CORIANO, VIA SAN LORENZO IN CORREGGIANO FINO ALL'INCROCIO CON VIA MONTE L'ABBATE, DA TALE PUNTO D'INCROCIO LINEA RETTA IMMAGINARIA FINO A VIA MONTESCUDO NEL PUNTO DI INCONTRO CON VIA CASARECCIO, VIA MONTESCUDO FINO AL PUNTO D'INCONTRO CON VIA CARLOTTA CLERICI, VIA CARLOTTA CLERICI, DALLA FINE DI DETTA VIA LINEA RETTA IMMAGINARIA FINO ALL'INCROCIO TRA VIA CORIANO E VIA MONTE L'ABBATE, TRATTO DI VIA CORIANO, VIA ACQUABONA, DETTA VIA FINO ALL'INCONTRO CON VIA MACANNO, VIA MACANNO FINO ALL'INCONTRO CON VIA CASALECCHIO.

LA PIANTA ORGANICA DELLE FARMACIE DEL COMUNE DI RIMINI

CON POPOLAZIONE DI NR. 147.578 ABITANTI (DATI ISTAT AL 01/01/2015) E CON NR. 43 SEDI FARMACEUTICHE

AZIENDA USL DELLA ROMAGNA DISTRETTO DI RIMINI

È STABILITA COME SEGUE:

SEDE FARMACEUTICA NR. 42

ISTITUITA CON CRITERIO DEMOGRAFICO

PRIVATA

URBANA

UBICATA A RIMINI (RN) IN LOCALITA' SPADAROLO

CODICE IDENTIFICATIVO 099 014 1131203

STATO: VACANTE (CONCORSO REGIONE EMILIA-ROMAGNA)

AVENTE LA SEGUENTE SEDE TERRITORIALE:

VIA MARECCHIESE, TRATTO DI VIA MARECCHIESE FINO ALL'INCROCIO CON VIA MIRANDOLA, DETTA VIA FINO ALL'INCROCIO CON VIA CARPI, VIA CARPI FINO A VIA MAGALONA, DA DETTO PUNTO D'INCONTRO LINEA RETTA IMMAGINARIA FINO A VIA DELLA TORRETTA, TRATTO DI DETTA VIA FINO A VIA COVIGNANO, VIA COVIGNANO FINO ALL'INCROCIO CON VIA TOMASETTA, DETTA VIA FINO ALL'INCROCIO CON VIA SANTA CRISTINA, DALLA SECONDA RAMIFICAZIONE DI VIA SANTA CRISTINA LINEA RETTA IMMAGINARIA FINO A VIA RODELLA, TRATTO DI DETTA VIA FINO ALL'INCROCIO CON VIA MONTE FIORINO, DETTA VIA FINO AL CONFINE CON IL COMUNE DI SANTARCANGELO, TRATTO DI LINEA DI CONFINE FINO AL PUNTO DI INCONTRO CON IL FIUME MARECCHIA, FINO ALL'INCONTRO CON L'AUTOSTRADA A14, TRATTO DI DETTA AUTOSTRADA DA CUI PARTE LINEA IMMAGINARIA FINO A VIA DELL'OSTERIA PETTINI, DA DETTA VIA LINEA RETTA IMMAGINARIA FINO A VIA MARECCHIESE FINO AL PUNTO DI INCONTRO CON LA VIA MARECCHIESE, VIA MARECCHIESE.

LA PIANTA ORGANICA DELLE FARMACIE DEL COMUNE DI RIMINI

CON POPOLAZIONE DI NR. 147.578 ABITANTI (DATI ISTAT AL 01/01/2015) E CON NR. 43 SEDI FARMACEUTICHE

AZIENDA USL DELLA ROMAGNA DISTRETTO DI RIMINI

È STABILITA COME SEGUE:

SEDE FARMACEUTICA NR. 43

ISTITUITA CON CRITERIO DEMOGRAFICO

PRIVATA

URBANA

UBICATA A RIMINI (RN) IN LOCALITA' GAIOFANA

CODICE IDENTIFICATIVO 099 014 113204

STATO: VACANTE (CONCORSO REGIONE EMILIA-ROMAGNA)

AVENTE LA SEGUENTE SEDE TERRITORIALE:

PUNTO D'INCONTRO TRA VIA SAN LORENZO IN CORREGGIANO E VIA CANTIANO, VIA CANTIANO FINO ALL'INCROCIO CON VIA SAN SALVATORE, DETTA VIA FINO AL CONFINE CON IL COMUNE DI CORIANO, LINEA DI CONFINE FINO AL PUNTO D'INCONTRO CON VIA DEL POGGIO, VIA DEL POGGIO FINO ALL'INCONTRO CON VIA MONTEPULCIANO, VIA MONTEVECCHIO, VIA MACERI, VIA STRADELLA FINO AL PUNTO D'INCONTRO CON VIA MASERE, DA DETTO PUNTO LINEA RETTA IMMAGINARIA FINO ALL'INCROCIO TRA VIA MONTESCUDO E VIA CASARECCIO, DA DETTO PUNTO LINEA RETTA IMMAGINARIA FINO ALL'INCROCIO TRA VIA SAN LORENZO IN CORREGGIANO E VIA MONTE L'ABBATE, VIA SAN LORENZO IN CORREGGIANO FINO AL PUNTO D'INCONTRO CON VIA CANTIANO.

LA PIANTA ORGANICA DELLE FARMACIE DEL COMUNE DI RIMINI

CON POPOLAZIONE DI NR. 147.578 ABITANTI (DATI ISTAT AL 01/01/2015) E CON NR. 43 SEDI FARMACEUTICHE

AZIENDA USL DELLA ROMAGNA DISTRETTO DI RIMINI

È STABILITA COME SEGUE:

SEDE FARMACEUTICA NR. 44

ISTITUITA CON CRITERIO DEMOGRAFICO

PUBBLICA

URBANA

UBICATA A RIMINI (RN)

CODICE IDENTIFICATIVO _____

STATO: DI NUOVA ISTITUZIONE (PRELAZIONE DEL COMUNE)

AVENTE LA SEGUENTE SEDE TERRITORIALE:

PUNTO D'INCONTRO TRA VIA MEDAGLIE D'ORO E LA LINEA FERROVIARIA BOLOGNA – ANCONA, DA DETTO PUNTO LINEA RETTA IMMAGINARIA FINO ALL'INCONTRO CON VIA LEPTIS MAGNA, DA DETTO PUNTO LINEA RETTA IMMAGINARIA FINO AL PUNTO D'INCONTRO (ROTONDA) TRA VIA ROMA E VIA BASTIONI MERIDIONALI, TRATTO DI VIA BASTIONI MERIDIONALI, VIA SABINIA, VIA VEZIA, VIA ANFITEATRO, VIA OBERDAN FINO ALL'INCROCIO CON VIA GAMBALUNGA, VIA GAMBALUNGA FINO ALL'INCROCIO CON PIAZZALE CESARE BATTISTI, VIA CESARE BATTISTI, VIA GRAZIANI FINO ALL'INCONTRO CON LA LINEA FERROVIARIA BOLOGNA- ANCONA, DETTA LINEA FERROVIARIA FINO AL PUNTO D'INCONTRO CON VIA MEDAGLIE D'ORO.

COMUNE DI RIVERGARRO (PIACENZA)

COMUNICATO

Conferma della Pianta organica delle farmacie del territorio comunale

Viste le seguenti disposizioni normative:

- Legge n. 475 del 2 aprile 1968 avente per oggetto “Norme concernenti il servizio Farmaceutico ” e smi;
- Legge 8 novembre 1991 n. 362 avente per oggetto “Norme di riordino del settore farmaceutico ” e smi;
- Legge Regione Emilia-Romagna n. 13 del 2015 avente per oggetto “Riforma del sistema di Governo regionale e locale e disposizioni su Città Metropolitana di Bologna, Province, Comuni e loro Unioni”, in particolare l’art. 64 dedicato al nuovo assetto delle funzioni in materia di organizzazione del servizio Farmaceutico;
- Legge Regione Emilia-Romagna n. 2 del 3 marzo 2016

avente per oggetto “Norme regionali in materia di organizzazione degli esercizi farmaceutici e di prenotazioni specialistiche ambulatoriali”;

Si informa

che con Delibera di Giunta Comunale n. 98 del 26 settembre 2016 si è provveduto ad approvare la conferma della Pianta Organica delle farmacie Comunali con il parere favorevole dell’Ordine dei Farmacisti della Provincia di Piacenza e del Dipartimento Farmaceutico della ASL di Piacenza.

Copia dell’atto di Giunta ed i suoi allegati (due schede relative alle Farmacie appartenenti alla Pianta Organica e Planimetria) sono depositati presso il servizio Segreteria del Comune di Rivergarro, Via San Rocco n. 24 - 29029 Rivergarro (PC) - tel. 0523/953.511 e reperibili nel sito Internet del comune all’indirizzo: www.comune.rivergarro@comune.rivergarro.pc.it.

Il Sindaco
Andrea Albasi

SCHEDA PER PIANTA ORGANICA

MV

LA PIANTA ORGANICA DELLE FARMACIE DEL COMUNE DI RIVERGARO

con popolazione di nr. 7.033 abitanti (dati ISTAT Al 1/1/2015) e con nr. 2 sedi farmaceutiche (totale)

Azienda USL di Piacenza Distretto di Ponente è stabilita come segue:

SEDE FARMACEUTICA NR. 2 RURALE

ISTITUITA CON CRITERIO: DEMOGRAFICO

STATO:

Aperta: PUBBLICA

Ubicata nella FRAZIONE di NIVIANO, VIA PIROLI 2/F – NIVIANO (RIVERGARO)

Denominata Farmacia: FARMACIA COMUNALE NIVIANO

Cod. identificativo: 33038104

Della quale è titolare: IL COMUNE DI RIVERGARO

Avente la seguente sede territoriale :

FIUME TREBBIA FINO ALLA S.P. GOSSOLENGO/RIVERGARO PASSANDO PER LA LOC. MOLINO DEI FAVA; DETTA STRADA PROVINCIALE SINO AL BIVIO CON LA STRADA COMUNALE PASSANDO PER LA FRAZIONE PIEVE DUGLIARA; DA DETTO BIVIO SINO ALLA S.S. 45 VAL TREBBIA PASSANDO PER LA LOC. PALAZZO (Casa di Riposo Gasparini); LUNGO LA S.S. 45 VAL TREBBIA SINO ALLA LOC. ANCARANO SOTTO; DA QUESTA LOCALITA' LUNGO LA STRADA COMUNALE SINO ALL'INCROCIO CON LA STRADA DETTA "DELLA CEMENTIROSSI", PASSANDO PER LA FRAZIONE ANCARANO SOPRA; DA DETTO INCROCIO SINO AL CONFINE CON IL COMUNE DI VIGOLZONE IN LOCALITA' FINALE, PASSANDO PER LA LOCALITA' CA' BIANCA; COMUNE DI VIGOLZONE FINO ALLA S.S. 45 VAL TREBBIA PASSANDO PER LE LOCALITA' COLONESE, TREBBIOLA, SUZZANO E LA CONFINA; COMUNE DI GOSSOLENGO FINO ALLA S.P. IN LOC. CARATTA; DA QUESTA, LUNGO LA S.P. GOSSOLENGO/RIVERGARO, FINO AL FIUME TREBBIA PASSANDO PER LA LOCALITA' CA' DI BLATTA; FIUME TREBBIA FINO ALLA LOCALITA' MOLINO DEI FAVA.

SCHEDA PER PIANTA ORGANICA

RIVER

LA PIANTA ORGANICA DELLE FARMACIE DEL COMUNE DI RIVERGARO

con popolazione di nr. 7.033 abitanti (dati ISTAT Al 1/1/2015) e con nr. 2 sedi farmaceutiche (totale)

Azienda USL di Piacenza Distretto di Ponente è stabilita come segue:

SEDE FARMACEUTICA NR. 1 RURALE

ISTITUITA CON CRITERIO DEMOGRAFICO

STATO: Aperta: PRIVATA

Ubicata NEL CAPOLUOGO di RIVERGARO

In VIA SAN ROCCO, 16

Denominata Farmacia: FARMACIA ANDENA DEI DOTTORI MASSARINI EDI E ANDENA MARIO S.N.C.

Cod. identificativo: 33038036

Della quale è titolare: la Società "FARMACIA ANDENA DEI DOTTORI MASSARINI EDI e ANDENA MARIO s.n.c."

Avente la seguente sede territoriale :

FIUME TREBBIA ALLA S.P. GOSSOLENGO/RIVERGARO, PASSANDO PER LA LOC. MOLINO DEI FAVA; DETTA STRADA PROVINCIALE SINO AL BIVIO CON LA STRADA COMUNALE PASSANDO PER LA FRAZIONE PIEVE DUGLIARA; DA DETTO BIVIO SINO ALLA S.S. 45 VAL TREBBIA PASSANDO PER LA LOC. PALAZZO (Casa di Riposo G. Gasparini); Lungo la S.S. 45 VAL TREBBIA SINO ALLA LOC. ANCARANO SOTTO; DA QUESTA LOCALITA' LUNGO LA STRADA COMUNALE SINO ALL'INCROCIO CON LA STRADA DETTA "DELLA CEMENTIROSSI," PASSANDO PER LA FRAZIONE ANCARANO SOPRA; DA DETTO INCROCIO SINO AL CONFINE CON IL COMUNE DI VIGOLZONE IN LOCALITA' FINALE PASSANDO PER LA LOCALITA' CA' BIANCA; COMUNE DI VIGOLZONE FINO ALLA LOC. CA' NUOVA; DA DETTA LOCALITA' PASSANDO DA MONTE S. FRANCESCO (DINAVOLO), FINO AD INCONTRARE IL RIO DENOMINATO "FONTANA CAVALLA"; IL PERCORSO DI TALE RIO FINO ALLO SBOCCO NEE

FIUME TREBBIA SEGUENDO LO STESSO CORSO DEL FIUME FINO ALLA LOCALITA' MOLINO DEI
FAVA.

COMUNE DI RONCOFREDDO (FORLÌ-CESENA)**COMUNICATO****Avviso conferma Pianta organica farmacie**

Il Comune di Roncofreddo informa che con delibera di Giunta Comunale n. 57 del 23/9/2016 è stata confermata la pianta organica delle farmacie (Legge Regionale n. 2/2016).

Copia della delibera di Giunta Comunale ed i suoi allegati sono depositati presso l'Ufficio Segreteria del Comune di Roncofreddo e reperibili sul sito istituzionale dell'ente nell'albo pretorio.

SCHEDA PIANTA ORGANICA

La pianta organica delle farmacie del Comune di Roncofreddo con popolazione di 3384 abitanti e con n. 1 sedi farmaceutiche.

È stabilita come segue:

COMUNE DI RONCOFREDDO

Codice 40037092

Sede Farmaceutica 1 RURALE PRIVATA

Azienda USL CESENA

Ubicata NEL CAPOLUOGO

Indirizzo VIA C. BATTISTI N. 83

Denominazione FAGIOLI

Titolare DR. MASSIMO FAGIOLI

Avente la seguente sede territoriale: L'INTERO TERRITORIO COMUNALE

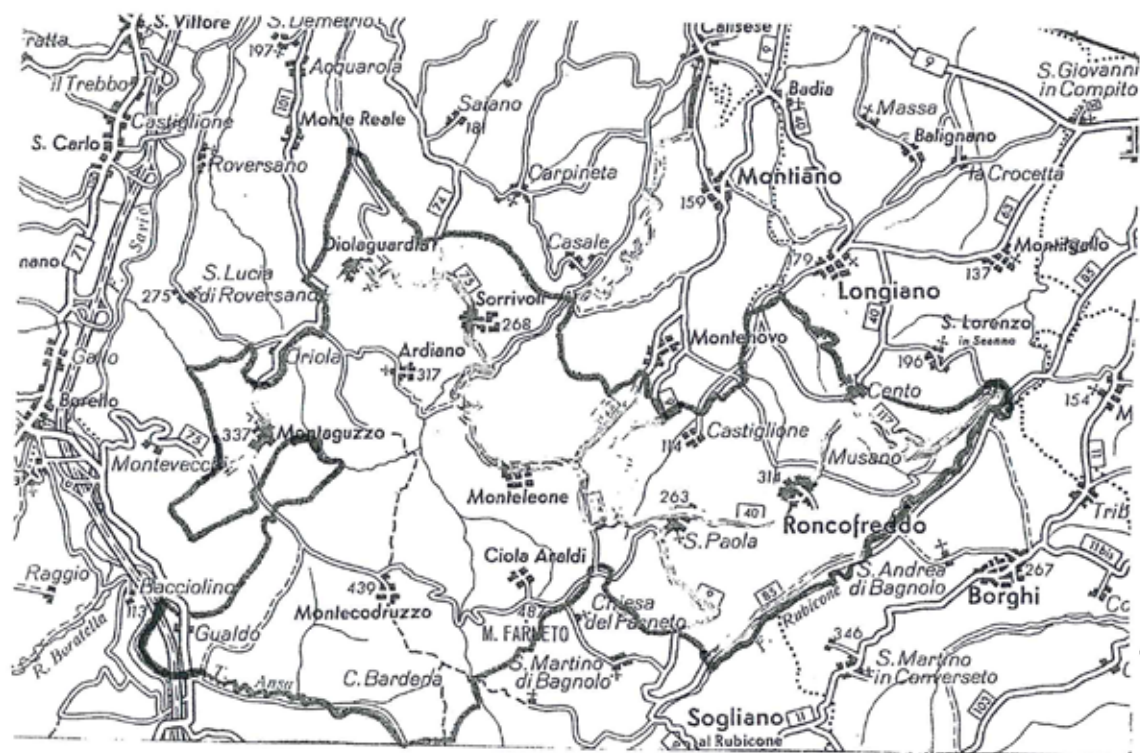
Cartografia del territorio comunale su cui opera la farmacia

Il Responsabile Segreteria Attività Produttive

Pier Luigi Broccoli

Allegato "A" alla delibera di G.C. n. 57 del 23.09.2016

**CARTOGRAFIA DEL TERRITORIO SU CUI OPERA LA FARMACIA
COMUNALE**



COMUNE DI SAN CLEMENTE (RIMINI)

COMUNICATO

Adozione nuova pianta organica Farmacie - Comune di San Clemente

Con delibera della Giunta Comunale n. 80 del 15/9/2016 è

stata adottata la nuova pianta organica delle farmacie come segue:

- n. 1 farmacia privata - rurale cod. identificativo 099016094 ubicata nella frazione di Fornace - Capoluogo;
- n. 1 farmacia privata - rurale cod. identificativo 099016205 ubicata nella frazione di Sant'Andrea in Casale.

Il Responsabile Area Tecnica

Marco Mengozzi

LA PIANTA ORGANICA DEL COMUNE DI SAN CLEMENTE,

con popolazione di nr. 5586 abitanti (dati ISTAT al 1/1/2015 pervenuti dalla R.E.R. con nota PG/2016/0199927 del 21/03/2016) e con nr. 2 sedi farmaceutiche, è stabilita come segue:

SEDE FARMACEUTICA NR. 1 RURALE

Azienda USL della Romagna – Area Rimini - Distretto di Riccione

Istituita con criterio: DEMOGRAFICO

Stato: APERTA, PRIVATA

Ubicata nella FRAZIONE FORNACE-CAPOLUOGO

In Via Trado, n. 80

Denominata: Farmacia al Ponte

Cod. identificativo: 099016094

Della quale è titolare: Dr. Luigi Emilio Liverani

Avente la seguente sede territoriale:

Il perimetro della sede, è esteso dal confine del territorio comunale a sud con il letto del fiume Conca (1), ad ovest con il Comune di Monte Colombo, a nord parte con il Comune di Coriano e piccola parte con il Comune di Misano Adriatico fino al perimetro tracciato congiungendo da sud a nord, la via Croce, la via Monte Casale, la via Diaz, la via Cavour e la via Misano Adriatico.

SEDE FARMACEUTICA NR. 2 RURALE

Azienda USL della Romagna – Area Rimini - Distretto di Riccione

Istituita con criterio: DEMOGRAFICO

Stato: ASSEGNATA IN ATTESA DI APERTURA DA PARTE DI PRIVATO

Ubicata: NEL CAPOLUOGO oppure NELLA FRAZIONE SANT'ANDREA IN CASALE

Denominata:

Cod. identificativo: 099016205

Della quale è titolare:

Avente la seguente sede territoriale:

Il perimetro della sede è esteso dal confine del territorio comunale a nord e ad est con il Comune di Misano Adriatico a sud con il letto del fiume Conca (1), fino al perimetro tracciato congiungendo da sud a nord, la via Croce, la via Monte Casale, la via Diaz, la via Cavour e la via Misano.

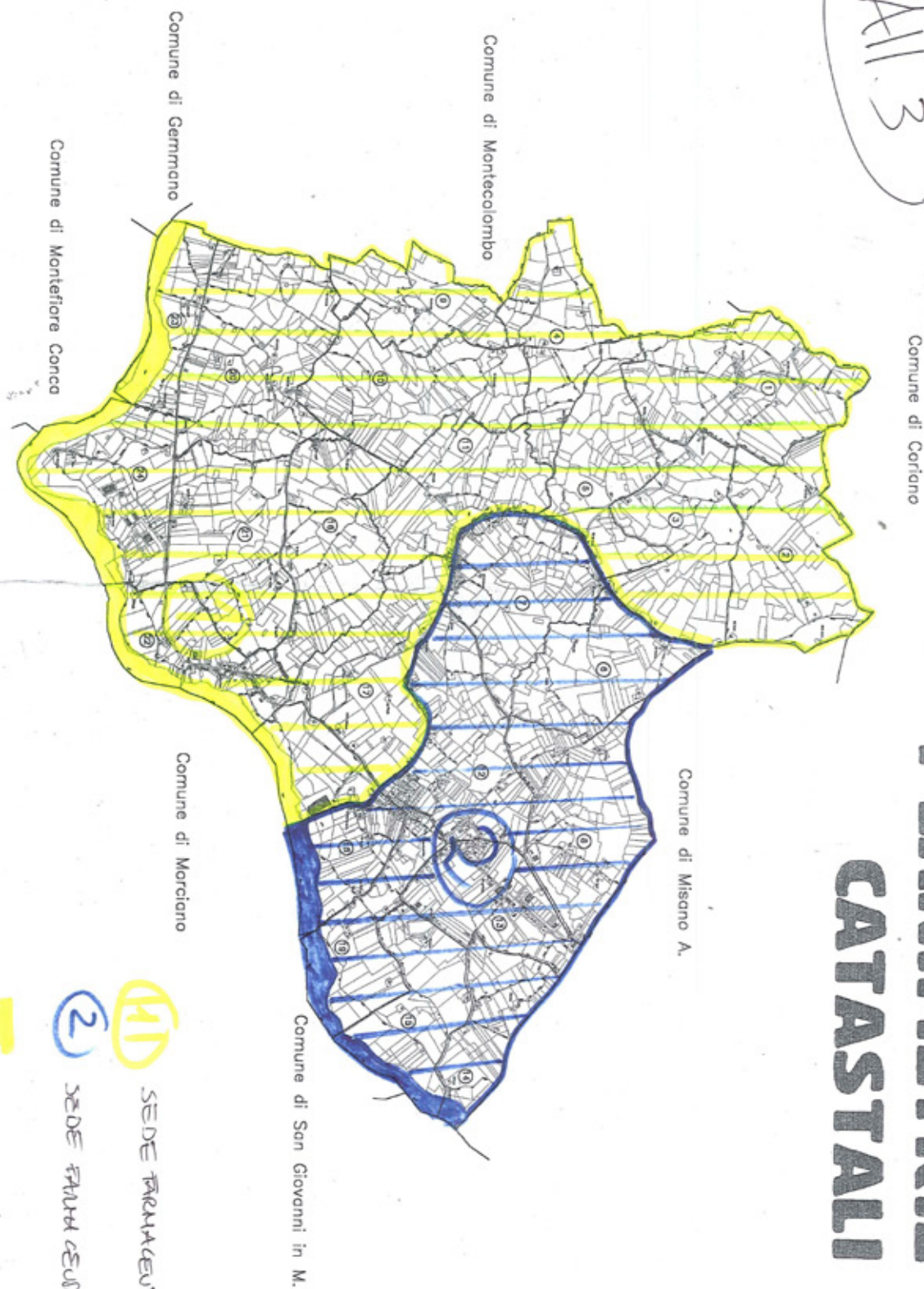
(1) Il fiume Conca divide i territori di San Clemente con quello di Morciano di Romagna e nella sua parte occidentale San Clemente con Montefiore Conca.

COMUNE DI SAN CLEMENTE

PROVINCIA DI RIMINI




PIANTA ORGANICA FARMACIE

A11.3



PLANIMETRIE

CATASTALI

-  SEDE FARMACIA 1
-  SEDE FARMACIA 2
-  FASCE FARMACIE

COMUNE DI SANT'AGATA BOLOGNESE (BOLOGNA)

COMUNICATO

Approvazione della Pianta organica degli esercizi farmaceutici e di prenotazioni specialistiche ambulatoriali ai sensi dell'articolo 4 delle Legge Regionale n.2 del 3/3/2016

Si avvisa che con Deliberazione della Giunta Comunale n.122 del 16/9/2016, esecutiva ai sensi di legge, è stata approvata la

Pianta Organica degli Esercizi Farmaceutici e di Prenotazioni Specialistiche Ambulatoriali ai sensi dell'articolo 4 delle Legge Regionale n.2 del 3/3/2016

Copia della Deliberazione, con suddivisione del territorio comunale in circoscrizioni perimetrate ad ognuna delle quali afferrisce una sede farmaceutica, è consultabile sul sito www.comune.santagatabolognese.bo.it

IL RESPONSABILE DEL PROCEDIMENTO

Davide Scacchetti

COMUNE DI SANT'ILARIO D'ENZA (REGGIO EMILIA)

COMUNICATO

Pianta Organica farmacie anno 2016

Si informa che con deliberazione di G.C. n. 70 del 15/9/2016 si è provveduto a confermare la Pianta Organica delle Farmacie.

Copia dell'atto di Giunta Comunale ed i suoi allegati sono depositati presso il Comune di Sant'Ilario d'Enza (RE), Via Roma n. 84 - 42049 Sant'Ilario d'Enza (RE) - tel. 0522/902811 e reperibili nel sito internet del Comune all'indirizzo: <http://www.comune.santilariodenza.re.it>

Il Dirigente Area Assetto del Territorio

Stefano Ubaldi

**PIANTA ORGANICA DELLE FARMACIE
DEL COMUNE DI SANT'ILARIO D'ENZA (RE)**

La Pianta Organica delle farmacie del Comune di Sant'Ilario d'Enza - con popolazione di nr. 11.173 abitanti (dati ISTAT al 1/1/2015) e con nr. 3 sedi farmaceutiche (totale) - Azienda USL di Reggio Emilia Distretto di Montecchio Emilia

E' stabilita come segue:

<u>Sede farmaceutica Nr. 1 - Urbana</u>	
Istituita con criterio	Demografico
Stato	Aperta - Privata
Ubicata	nel Capoluogo in P.zza IV Novembre n. 27
Denominata	Farmacia Febbranti dei Dottori Paolo e Giuseppe Snc
Cod. identificativo	35039058
della quale è titolare	Febbranti Giuseppe e Paolo Snc
avente la seguente sede territoriale	Vedi elaborato grafico

Sede farmaceutica Nr. 2 - Urbana

Istituita con criterio	Demografico
Stato	Aperta - Pubblica
Ubicata	nel Capoluogo in Via Libertà n. 5/7/9/11
Denominata	Farmacia Comunale di Sant'Ilario d'Enza
Cod. identificativo	35039077
della quale è titolare	Sindaco di Sant'Ilario d'Enza
avente la seguente sede territoriale	Vedi elaborato grafico

Sede farmaceutica Nr. 3 - Rurale

Istituita con criterio	Demografico
Stato	Aperta - Privata
Ubicata	nella Frazione di Calerno in Via XXV Luglio n. 29
Denominata	Farmacia Capelli & Cavalli Snc
Cod. identificativo	35039082
della quale è titolare	Capelli & Cavalli Snc
avente la seguente sede territoriale	Vedi elaborato grafico

FARMACIE SANTUARIO DENZA

	Farmacia Santuario D'enza Via S. Antonio, 10 Santuario D'enza (RE) Tel. 0522/412122 Codice: 10075 - Pagine: 115, 0522/730034	GPS 44.760885 - 10.449633
	Farmacia Santuario D'enza Via S. Antonio, 10 Santuario D'enza (RE) Tel. 0522/412122 Codice: 10075 - Pagine: 115, 0522/730034	GPS 44.760482 - 10.451150
	Farmacia Santuario D'enza Via S. Antonio, 10 Santuario D'enza (RE) Tel. 0522/412122 Codice: 10075 - Pagine: 115, 0522/730034	GPS 44.748790 - 10.486465
	Farmacia Santuario D'enza Via S. Antonio, 10 Santuario D'enza (RE) Tel. 0522/412122 Codice: 10075 - Pagine: 115, 0522/730034	GPS 44.748375 - 10.447939

FARMACIE SANTUARIO D'ENZA

- Farmacia Santuario D'Enza n. 1**
 Farmacia Santuario D'Enza n. 1 - Via S. Leonardo, 27
 Indirizzo: Farmacia Santuario D'Enza n. 1 - Via S. Leonardo, 27 - 43100 Parma (PR) - Emilia-Romagna
 Telefono: 0521 442292 - Cellulare: 33911770004
 GPS: 44.750985 - 10.449633
- Farmacia Santuario D'Enza n. 2**
 Farmacia Santuario D'Enza n. 2 - Via S. Leonardo, 27
 Indirizzo: Farmacia Santuario D'Enza n. 2 - Via S. Leonardo, 27 - 43100 Parma (PR) - Emilia-Romagna
 Telefono: 0521 442292 - Cellulare: 33911770004
 GPS: 44.750982 - 10.451150
- Farmacia Santuario D'Enza n. 3**
 Farmacia Santuario D'Enza n. 3 - Via S. Leonardo, 27
 Indirizzo: Farmacia Santuario D'Enza n. 3 - Via S. Leonardo, 27 - 43100 Parma (PR) - Emilia-Romagna
 Telefono: 0521 442292 - Cellulare: 33911770004
 GPS: 44.748790 - 10.456455
- Farmacia Santuario D'Enza n. 4**
 Farmacia Santuario D'Enza n. 4 - Via S. Leonardo, 27
 Indirizzo: Farmacia Santuario D'Enza n. 4 - Via S. Leonardo, 27 - 43100 Parma (PR) - Emilia-Romagna
 Telefono: 0521 442292 - Cellulare: 33911770004
 GPS: 44.748375 - 10.447939

Parafarmacie - vendita farmaci senza ricetta medica

GPS: 44.748375 - 10.447939

FARMACIE SANTILARIO D'ENZA

Nota farmacia n. 1
Esposizione: Farmacia Santilario d'Enza - Santilario d'Enza (FE) - Via S. Andrea, 10 - Tel. 0521/421202
Indirizzo: Via S. Andrea, 10 - Santilario d'Enza (FE) - Tel. 0521/421202
GPS: 44.760885 - 10.449633

Nota farmacia n. 2
Esposizione: Farmacia Santilario d'Enza - Santilario d'Enza (FE) - Via S. Andrea, 10 - Tel. 0521/421202
Indirizzo: Via S. Andrea, 10 - Santilario d'Enza (FE) - Tel. 0521/421202
GPS: 44.760482 - 10.451150

Nota farmacia n. 3
Esposizione: Farmacia Santilario d'Enza - Santilario d'Enza (FE) - Via S. Andrea, 10 - Tel. 0521/421202
Indirizzo: Via S. Andrea, 10 - Santilario d'Enza (FE) - Tel. 0521/421202
GPS: 44.748790 - 10.446465

Parafarmacie - vendita farmaci senza ricetta medica
GPS: 44.748375 - 10.447939

COMUNE DI SARSINA (FORLÌ-CESENA)

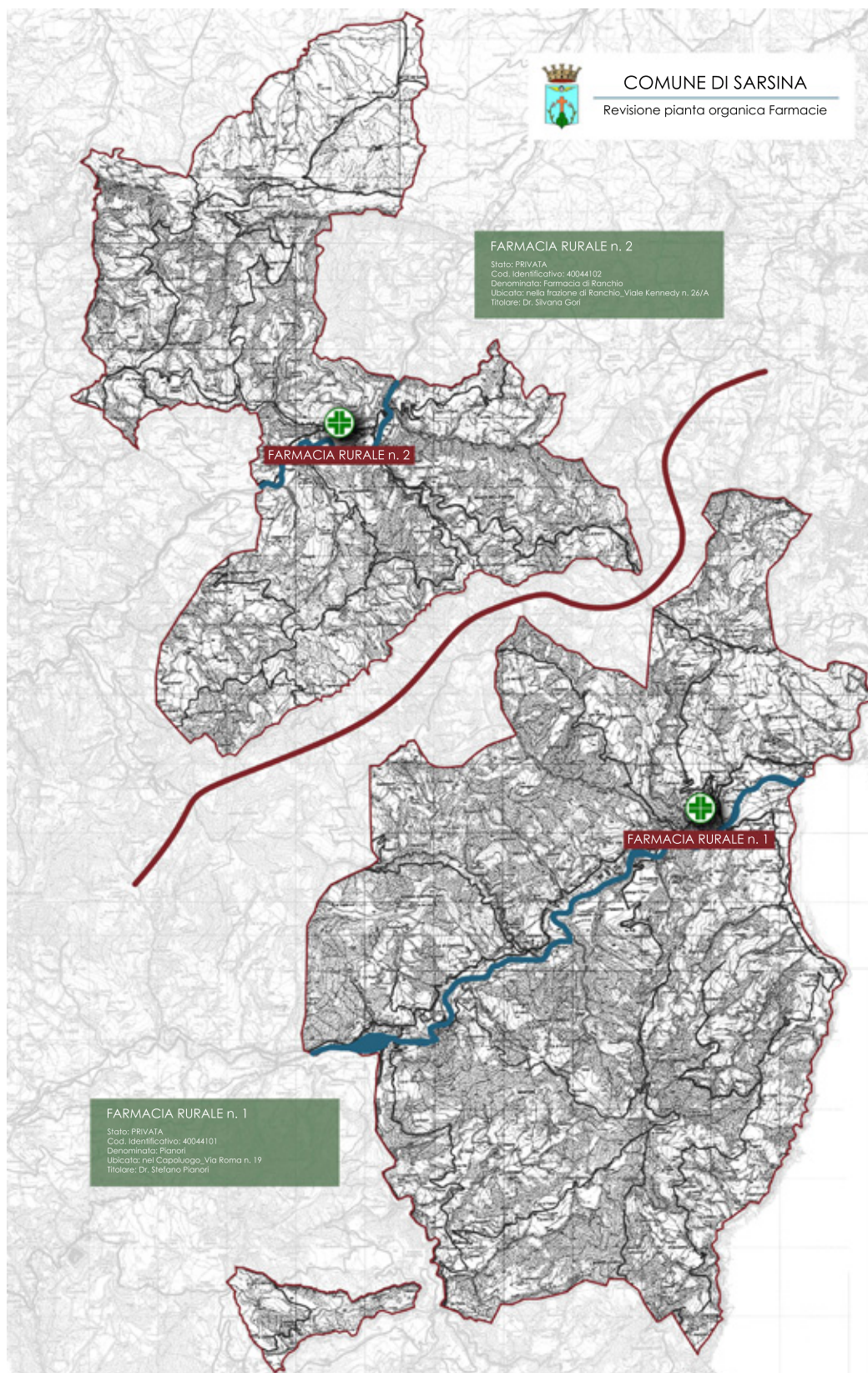
COMUNICATO

Adozione nuova Pianta Organica delle Farmacie del Comune di Sarsina

Il Comune di Sarsina con propria Deliberazione G.C. n. 49 del 23/6/2016 ha provveduto all'adozione definitiva della nuova pianta organica delle farmacie ubicate sul proprio territorio (ai sensi dell'art. 20 comma 1 L.R. n. 2/2016).

Il Responsabile del Settore

Goffredo Polidori



LA PIANTA ORGANICA DELLE FARMACIE DEL COMUNE DI

SARSINA

con popolazione di nr. 3524 abitanti (dati ISTAT al 1/1/2015) e con nr. 2 sedi farmaceutiche (totale)

Azienda USL di Cesena

è stabilita come segue:

SEDE FARMACEUTICA NR. 1 RURALE

ISTITUITA CON CRITERIO: DEMOGRAFICO

STATO:

- aperta : PRIVATA

Ubicata NEL CAPOLUOGO

In VIA Roma Numero civico 19

Denominata Farmacia PIANORI

Cod. identificativo 40044101

Della quale è titolare: Dott. Stefano Pianori

Avente la seguente sede territoriale:

CAPOLUOGO e TERRITORIO RICADENTE NELLA VALLATA DEL FIUME SAVIO

LA PIANTA ORGANICA DELLE FARMACIE DEL COMUNE DI

SARSINA

con popolazione di nr. 3524 abitanti (dati ISTAT al 1/1/2015) e con nr. 2 sedi farmaceutiche (totale)

Azienda USL di Cesena

è stabilita come segue:

SEDE FARMACEUTICA NR. 2 RURALE

ISTITUITA CON CRITERIO: TOPOGRAFICO

STATO:

- aperta : PRIVATA

Ubicata nella Frazione di RANCHIO

In Viale Kennedy Numero civico 26/A

Denominata Farmacia di Ranchio

Cod. identificativo 40044102

Della quale è titolare: Dott. ssa Silvana Gori

Avente la seguente sede territoriale:

FRAZIONE DI RANCHIO e TERRITORIO RICADENTE NELLA VALLATA DEL BORELLO

COMUNE DI SISSA TRECASALI (PARMA)

COMUNICATO

Pianta Organica farmacie anno 2016

La Giunta Comunale del Comune di Sissa Trecasali con proprio atto deliberativo n. 145 del 15/9/2016 ha confermato l'attuale

pianta organica delle farmacie. La deliberazione è pubblicata all'Albo del Comune e sul sito istituzionale dell'ente.

Si allega schema per pianta organica e rappresentazione cartografica.

Il Responsabile del Servizio

Paola Delsante

SCHEMA PER PIANTA ORGANICA

LA PIANTA ORGANICA DELLE FARMACIE DEL COMUNE DI

_____SISSA TRECASALI_____

con popolazione di nr. __7914_____ abitanti (dati ISTAT al 1/1/2015) e con nr. __3__ sedi farmaceutiche (totale)

Azienda USL di __PARMA_____ Distretto di __PARMA_____

è stabilita come segue:

SEDE FARMACEUTICA NR. ____1_____ RURALE

ISTITUITA CON CRITERIO: DEMOGRAFICO oppure TOPOGRAFICO

STATO:

X aperta : PRIVATA

- vacante
- di nuova istituzione
- assegnata in attesa di apertura da parte di privato
- prelazionata dal Comune in attesa di apertura

Ubicata NEL CAPOLUOGO oppure nella FRAZIONE _____ Loc. SISSA_____

In VIA _____ Via Ferrari _____ Numero civico _4/a_____

Denominata Farmacia _____ Farmacia S.ANTONIO_____

Cod. identificativo __34034067_____

Della quale è titolare: _____ Dr. Andrea Melegari_____

Avente la seguente sede territoriale:

Confini delimitanti l'area di competenza territoriale : PARTENDO DAL PUNTO DI INCONTRO, ALL'INCROCIO TRA LA STRADA PROVINCIALE N. 8 E IL CONFINE COMUNALE VOLGENDO SEMPRE IN SENSO ORARIO, SI SEGUONO I CONFINI COMUNALI DEI COMUNI DI TRECASALI, S.SECONDO, ROCCABIANCA, TORRICELLA DEL PIZZO, GUSSOLA E COLORNO FINO AD ARRIVARE AL CONFINE CON IL COMUNE DI COLORNO FINO ALL'INCROCIO CON VIA FILIPPINA DOVE SI GIRA A DESTRA PER POI SCENDERE LUNGO VIA ROMA , GIRANDO POI A SINISTRA ALL'INCROCIO CON STRADA DEL CIMITERO E SUCCESSIVAMENTE A DESTRA LUNGO VIA ALDO MORO FINO A RAGGIUNGERE IL PONTE NUOVO DOVE SI GIRA A SINISTRA LUNGO STRADA NUOVA PRATI FINO AL PONTE DI SAN MAMERTE PER POI PROSEGUIRE LUNGO STRADA DEGLI ARGINELLI E QUINDI SVOLTARE A SINISTRA IN STRADA AL CIMITERO, SUCCESSIVAMENTE VIA ITALO FERRARI, ATTRAVERSARE VIA MATTEOTTI E PROSEGUIRE IN VIA XX SETTEMBRE E PROSEGUIRE IN PIAZZA ROMA DOVE SI GIRA A SINISTRA PER POI PROSEGUIRE IN P.LE DELLA ROCCA IN DIREZIONE VIA MARCONI, DOVE SI SVOLTA A DESTRA FINO A RAGGIUNGERE VIA DON MINZONI E SVOLTANDO POI A SINISTRA E PROSEGUENDO FINO ALL'ALTEZZA DI VIA SORMANI PER IMBOCCARE VIA F.LLI SOLDI FINO A RAGGIUNGERE VIA CADUTI IN GUERRA DOVE SI SVOLTA A DESTRA E SUCCESSIVAMENTE SI PROSEGUE LUNGO LA STRADA PROVINCIALE N. 8 FINO AL CONFINE COMUNALE RICONGIUNGENDOSI AL PUNTO DI PARTENZA.

RIPORTARE DETTAGLIATA INDICAZIONE TOPOGRAFICA UTILE AD INDIVIDUARE IN MANIERA UNIVOCA LA CIRCOSCRIZIONE (PERIMETRO) DELLA SEDE FARMACEUTICA

SCHEMA PER PIANTA ORGANICA

LA PIANTA ORGANICA DELLE FARMACIE DEL COMUNE DI

_____ SISSA TRECASALI _____

con popolazione di nr. ___7914_____ abitanti (dati ISTAT al 1/1/2015) e con nr. ___3___ sedi farmaceutiche (totale)

Azienda USL di ___PARMA_____ Distretto di ___PARMA_____

è stabilita come segue:

SEDE FARMACEUTICA NR. ___2_____ RURALE

ISTITUITA CON CRITERIO: DEMOGRAFICO oppure TOPOGRAFICO

STATO:

X aperta : PRIVATA

- vacante
- di nuova istituzione
- assegnata in attesa di apertura da parte di privato
- prelazionata dal Comune in attesa di apertura

Ubicata NEL CAPOLUOGO oppure nella FRAZIONE _____ Loc. SISSA _____

In VIA ___Matteotti_____ Numero civico ___36/a_____

Denominata Farmacia ___FARMACIA AMADEI_____

Cod. identificativo ___34034066_____

Della quale è titolare: _____ DR. DANIELE AMADEI _____

Avente la seguente sede territoriale:

Confini delimitanti l'area di competenza territoriale : PARTENDO DAL PONTE DI S.MAMERTE, QUALE PUNTO D'INCONTRO, LUNGO STRADA NUOVA PRATI VOLGENDO SEMPRE IN SENSO ORARIO, SI PROCEDE LUNGO VIA MADONNA DEI PRATI INDI AL PONTE NUOVO SI GIRA A DESTRA PER VIA ALDO MORO SINO A RAGGIUNGERE L'INCROCIO CON VIA DEL CIMITERO DOVE GIRANDO A SINISTRA SI PROSEGUE FINO A INCROCIARE VIA ROMA, DOVE SI SVOLTA A DESTRA, MANTENENDO LA COMPETENZA SULLA PARTE DESTRA DEL TERRITORIO, SI PROSEGUE FINO ALLA SALITA DOVE SI GIRA A SINISTRA IN VIA FILIPPINA PROSEGUENDO FINO AL CONFINE COMUNALE, INDI SI SEGUONO I CONFINI COMUNALI, SEMPRE IN SENSO ORARIO, DI COLORNO, TORRILE, TRECASALI FINO AL PUNTO D'INCONTRO CON LA STRADA PROVINCIALE N. 8, INDI A DESTRA SI PROSEGUE LUNGO LA STRADA PROVINCIALE PER ARRIVARE ALL'INCROCIO CON STRADA FILIPPINA, VIA CADUTI IN GUERRA PER SVOLTARE SUBITO A SINISTRA IN VIA F.LLI SOLDI FINO ALL'INCROCIO CON VIA SORMANI, PER POI PROSEGUIRE LUNGO VIA DON MINZONI PER POI SVOLTARE A DESTRA ALL'ALTEZZA DELL'INCROCIO CON VIA MARCONI E PROSEGUIRE FINO AL GIARDINO COMUNALE DOVE SI SVOLTA A SINISTRA IN VIALE DELLA ROCCA CHE PROSEGUENDO IN P.ZZA ROMA DOVE SI GIRA A DESTRA IMBOCCANDO VIA XX SETTEMBRE PER POI ATTRAVERSARE VIA MATTEOTTI E PROSEGUIRE LUNGO VIA I.FERRARI, PROSEGUENDO FINO ALL'INCROCIO CON VIALE DELLA COSTITUZIONE INDI PER VIA DEL CIMITERO GIRANDO A DESTRA ALL'INCROCIO DI VIA DEGLI ARGINELLI E PROSEGUENDO IN DIREZIONE PONTE S.MAMERTE E RICONGIUNGENDOSI QUINDI CON STRADA NUOVA DEI PRATI.

RIPORTARE DETTAGLIATA INDICAZIONE TOPOGRAFICA UTILE AD INDIVIDUARE IN MANIERA UNIVOCA LA CIRCOSCRIZIONE (PERIMETRO) DELLA SEDE FARMACEUTICA

SCHEMA PER PIANTA ORGANICA

LA PIANTA ORGANICA DELLE FARMACIE DEL COMUNE DI

____ SISSA TRECASALI _____

con popolazione di nr. __7914____ abitanti (dati ISTAT al 1/1/2015) e con nr. __3__ sedi farmaceutiche (totale)

Azienda USL di __PARMA_____ Distretto di __PARMA_____

è stabilita come segue:

SEDE FARMACEUTICA NR. __3____ RURALE

ISTITUITA CON CRITERIO: DEMOGRAFICO oppure TOPOGRAFICO

STATO:

X aperta : PRIVATA

- vacante
- di nuova istituzione
- assegnata in attesa di apertura da parte di privato
- prelazionata dal Comune in attesa di apertura

Ubicata NEL CAPOLUOGO oppure nella FRAZIONE _____ Loc. Trecasali _____

In VIA __Roma_____ Numero civico __3____

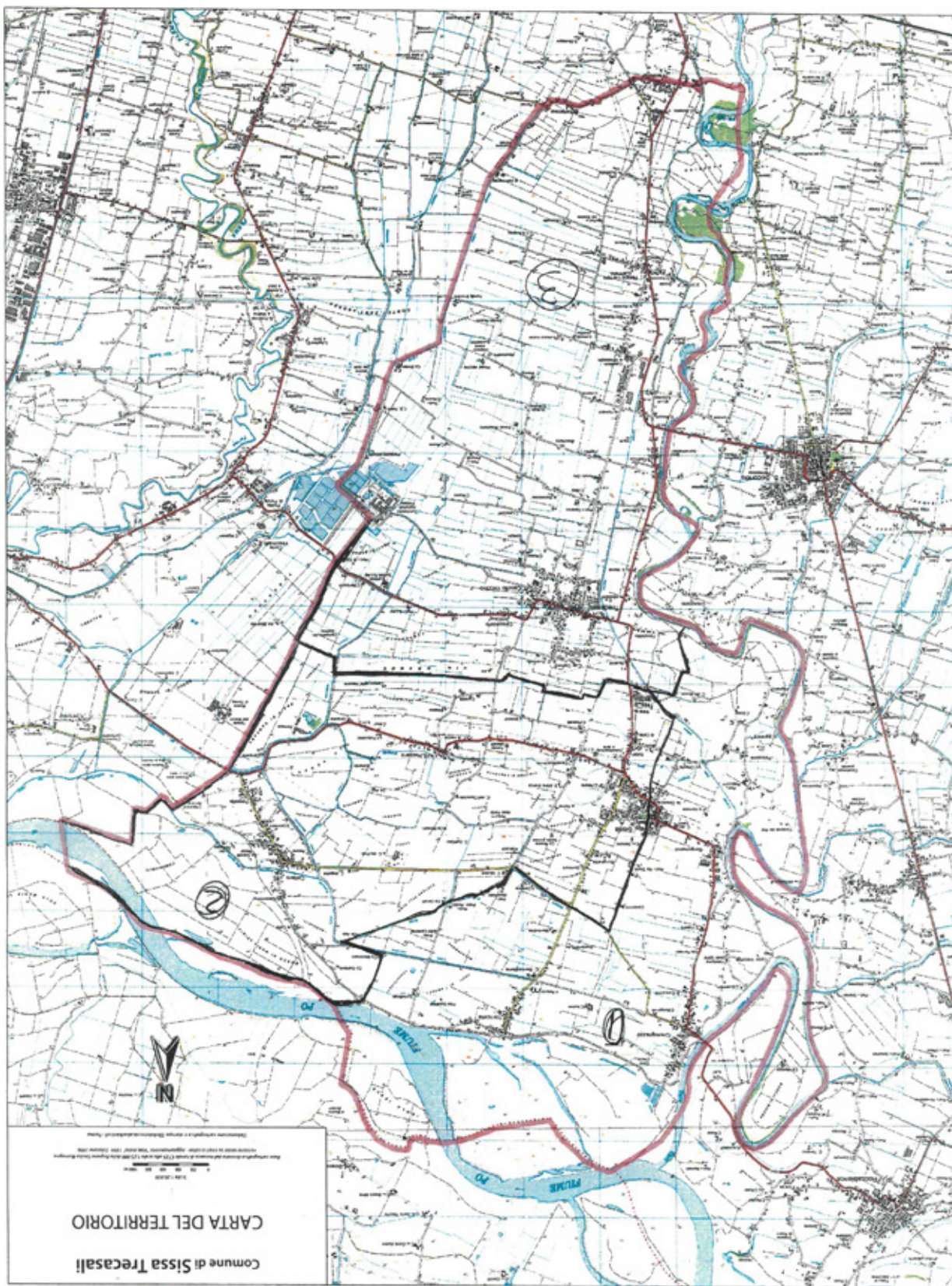
Denominata Farmacia _____ Farmacia Ferri Colombini _____

Cod. identificativo __34043073_____

Della quale è titolare: _____ Dr.ssa Roberta Colombini _____

Avente la seguente sede territoriale: L'intero territorio comunale afferente il disciolto Comune di Trecasali

RIPORTARE DETTAGLIATA INDICAZIONE TOPOGRAFICA UTILE AD INDIVIDUARE IN MANIERA UNIVOCA LA CIRCOSCRIZIONE (PERIMETRO) DELLA SEDE FARMACEUTICA



COMUNE DI SOLIGNANO (PARMA)

COMUNICATO

Farmacie – Approvazione Pianta Organica anno 2016

Il Comune di Solignano (Pr) informa che, in applicazione della L.R. Emilia-Romagna n. 2 del 3/3/2016, con deliberazione di Giunta Comunale n. 68 del 24/8/2016 si è provveduto ad approvare la nuova Pianta Organica delle Farmacie di Solignano. Gli atti sono disponibili all'albo on line del Comune di Solignano.

Il Responsabile Area Affari Generali
Gabriella Toscani

COMUNE DI SOLIGNANO
PROVINCIA DI PARMA

LA PIANTA ORGANICA DELLE FARMACIE DEL COMUNE DI SOLIGNANO

con popolazione di nr. 1802 abitanti (dati ISTAT al 1/1/2015) e con nr. 1 sedi farmaceutiche

Azienda USL di PARMA

Distretto di BORGIO VAL DI TARO

È stabilita come segue:

SEDE FARMACEUTICA NR. 1 RURALE

ISTITUITA CON CRITERIO: TOPOGRAFICO

STATO: aperta - PRIVATA

Ubicata NEL CAPOLUOGO in Via Fondovalle n. 20

Denominata: Farmacia Iorio

Cod. identificativo 34035068

Della quale è titolare: Dr.ssa IORIO MARIA

Avente la seguente sede territoriale: L'INTERO TERRITORIO COMUNALE

COMUNE DI TORNOLO (PARMA)

COMUNICATO

LR 2/2016. Conferma pianta organica farmacie ubicate nel territorio del Comune di Tornolo -Delibera della Giunta Comunale n. 37 del 7/10/2016

Condelliberazione della Giunta comunale n.37 del 7 ottobre 2016 è stata adottata, ai sensi dell'art. 4 della L.R. 2/2016, la Pianta Organica delle Farmacie del comune di Tornolo confermando l'attuale pianta organica come da scheda allegata.

La vigente Pianta Organica delle Farmacie del Comune di Tornolo consta di due sedi rurali, la prima a gestione privata ubicata nella frazione di Tarsogno e la seconda, a gestione pubblica, con sede nella frazione di Santa Maria del Taro.

Allegato: Scheda**LA PIANTA ORGANICA DELLE FARMACIE DEL COMUNE DI TORNOLO (PR)**

Superficie 69,34 Km^q, con popolazione di n.1035 abitanti (dati ISTAT al 1/1/2015) e con n. 2 sedi farmaceutiche Azienda USL di Parma Distretto Valli Taro e Ceno è stabilita come segue:

SEDE FARMACEUTICA N.1

Denominata: Farmacia Chiappari

Tipo: RURALE

Tipologia di gestione: PRIVATA

Ubicata nella FRAZIONE DI TARSOGNO in Via Provinciale Sud n.25

Codice identificativo: 34040104

Titolare della gestione: Dott.ssa Rosa Maria Chiappari

Avente la seguente sede territoriale: punto di incontro dei confini del comune di Tornolo con il comune di Bedonia e la Provincia di La Spezia; confini con i comuni di Bedonia, Compiano, Albareto e la Provincia di La Spezia fino al punto d'incontro descritto all'inizio.

SEDE FARMACEUTICA N.2

Denominata: Farmacia COMUNALE DI SANTA MARIA DEL TARO

Tipo: RURALE

Tipologia di gestione: PUBBLICA

Ubicata nella FRAZIONE DI SANTA MARIA DEL TARO in Piazza Luigi Squeri n.6

Codice identificativo: 34040090

Titolare della gestione: Comune di Tornolo

Avente la seguente sede territoriale: punto di incontro dei confini del comune di Tornolo con il comune di Bedonia e la Provincia di La Spezia; confini con le Provincie di La Spezia e Genova; confini con il comune di Bedonia, fino al punto d'incontro descritto all'inizio.

IL SINDACO

Maria Cristina Cardinali

COMUNE DI VARSÌ (PARMA)

COMUNICATO

Approvazione della pianta organica delle farmacie

Visto: - L.R. 3 marzo 2016, nr. 2 "Norme regionali in materia di organizzazione degli esercizi farmaceutici e di prenotazioni di prestazioni specialistiche ambulatoriali";

Si informa che con deliberazione di G.C. nr. 49 del 6/10/2016 si è provveduto ad approvare il progetto di revisione della Pianta Organica delle Farmacie. Copia dell'Atto di Giunta Comunale sono depositati presso il Servizio di Segreteria del Comune di Varsi, Via Roma n.13 - 43049 Varsi (PR) - tel. 0525/74421 - e reperibili sul sito istituzionale del comune: www.comune.varsì.pr.it

Il Responsabile del Servizio

Maurizio Calderone

allegati A

SCHEMA PER PIANTA ORGANICA

LA PIANTA ORGANICA DELLE FARMACIE DEL **COMUNE DI VARSÌ**
con popolazione di nr. **1257** abitanti (dati ISTAT al 1/1/2015) e con nr. **1** edi farmaceutiche (totale)
Azienda USL di Parma Distretto **VALLI DEL TARO E CENO**
è stabilita come segue:

SEDE FARMACEUTICA NR. **1** RURALE
ISTITUITA CON CRITERIO TOPOGRAFICO
STATO:

- aperta : **PRIVATA**

Ubicata NEL CAPOLUOGO
In VIA Roma Numero civico 20
Denominata Farmacia **FARMACIA SCIMONELLI**

Cod. identificativo **34046075**

Della quale è titolare: **DOTT. PIERGIUSEPPE SCIMONELLI**
Avente la seguente sede territoriale:
L'INTERO TERRITORIO COMUNALE

COMUNE DI VERGHERETO (FORLÌ-CESENA)

COMUNICATO

Pianta organica Farmacie Comune di Verghereto

Viste le seguenti disposizioni normative:

- Legge n. 475 del 2 aprile 1968 "Norme concernenti il servizio farmaceutico" e ss.mm. e ii;

- Legge 8 novembre 1991, n. 362 e successive modificazioni "Norme di riordino del settore farmaceutico";

- art. 64 "Organizzazione del servizio farmaceutico" della L.R. n.13 del 2015 "Riforma del sistema di governo regionale e locale e disposizioni su Città Metropolitana di Bologna, Province, Comuni e loro Unioni", dedicato al nuovo assetto delle funzioni in materia di organizzazione del servizio farmaceutico;

- L.R. 3 marzo 2016, n. 2 "Norme regionali in materia di organizzazione degli esercizi farmaceutici e di prenotazioni

di prestazioni specialistiche ambulatoriali";

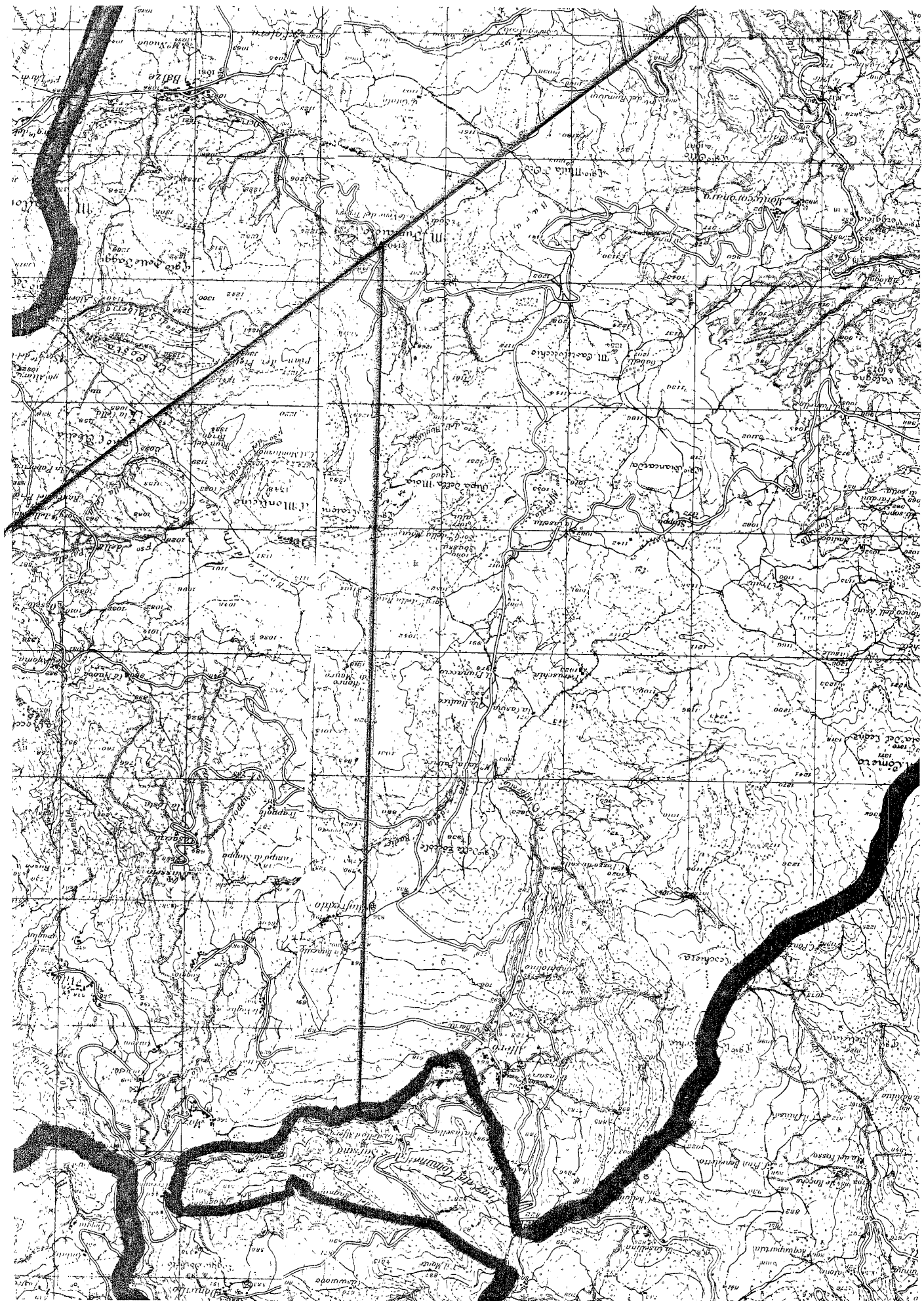
Vista inoltre la nota della Regione Emilia-Romagna PG/2016/0199927 del 21/3/2016 con la quale vengono impartite le prime indicazioni operative per la revisione della pianta organica delle farmacie,

si informa

che con deliberazione di Giunta Comunale n. 39 del 5/7/2016 si è provveduto ad approvare il progetto di revisione della Pianta Organica delle Farmacie.

Copia dell'atto di Giunta Comunale ed i suoi allegati sono depositati presso il Servizio Segreteria del Comune di Verghereto, Via Caduti d'Ungheria n. 11 - 47028 Verghereto (FC) - tel. 0543/902313 e reperibili nel sito internet del Comune all'indirizzo: <http://www.comune.verghereto.fc.it>

Il Responsabile P.O.
Giancarla Giovacchini



PIRELLA GÖTTSCHE LOWE

schema per pianta organica

LA PIANTA ORGANICA DELLE FARMACIE DEL COMUNE DI **VERGHERETO**

con popolazione di nr. **1918** abitanti (dati ISTAT al 1/01/2015) e con nr. **2** sedi farmaceutiche (totale)

Azienda USL di **CESENA**

è stabilita come segue:

SEDE FARMACEUTICA NR. 1 **RURALE**

ISTITUITA CON CRITERIO: demografico

STATO:

• aperta : **PRIVATA**

- vacante
- di nuova istituzione
- assegnata in attesa di apertura da parte di privato
- prelazionata dal Comune in attesa di apertura

Ubicata nella località di **Alfero** In **VIA DON BABINI** Numero civico **3**

Denominata Farmacia **SOLDATI DI SOLDATI GIANFRANCO E C. SNC**

Cod. identificativo **40050132**

Della quale è titolare: **FARMACIA SOLDATI DI SOLDATI GIANFRANCO E C. SNC**

Avente la seguente sede territoriale:

CONFINI CON IL COMUNE DI BAGNO DI ROMAGNA E CON LA PROVINCIA DI AREZZO FINO AD INTERSECCARE UNA LINEA RETTA IMMAGINARIA CHE, DALLA CIMA DEL MONTE NERO (PROVINCIA DI AREZZO), RAGGIUNGE LA CIMA DEL MONTE FUMAIOLO; DETTA LINEA IMMAGINARIA, LINEA RETTA IMMAGINARIA CHE, DALLA CIMA DEL MONTE FUMAIOLO, RAGGIUNGE LA CIMA DEL MONTE CASTELLO (PROVINCIA DI PESARO); DETTA LINEA IMMAGINARIA FINO AI CONFINI COMUNALI; CONFINI CON LA PROVINCIA DI PESARO E CON I COMUNI DI SARSINA E BAGNO DI ROMAGNA.

schema per pianta organica

LA PIANTA ORGANICA DELLE FARMACIE DEL COMUNE DI **VERGHERETO**

con popolazione di nr. **1918** abitanti (dati ISTAT al 1/01/2015) e con nr. **2** sedi farmaceutiche (totale)


Azienda USL di **CESENA**

è stabilita come segue:

SEDE FARMACEUTICA NR. **2 RURALE**

ISTITUITA CON CRITERIO: TOPOGRATICO

STATO:

- aperta : **PRIVATA**
-  vacante (*)
- di nuova istituzione
- assegnata in attesa di apertura da parte di privato
- prelazionata dal Comune in attesa di apertura

Ubicata nella località di **Balze** In **VIA NUOVA** Numero civico **63**

Denominata Farmacia **FARMACIA BALZE**

Cod. identificativo **40050174**

Della quale è titolare: (*) **Nella Farmacia sita in detta località è in atto un fallimento in cui è stato nominato un curatore fallimentare. Siamo in attesa di sapere a chi è tornata la titolarità. Al momento nella località Balze nello stesso luogo in cui era situata la farmacia, per sopperire alle esigenze della popolazione è stato costituito un dispensario farmaceutico gestito dalla FARMACIA SOLDATI DI SOLDATI GIANFRANCO E C. SNC con atto del 16 maggio 2014 Prot. N. 3185.**

Avente la seguente sede territoriale:

CONFINI CON LA PROVINCIA DI AREZZO FINO AD INTERSECCARE UNA LINEA RETTA IMMAGINARIA CHE, DALLA CIMA DEL MONTE NERO (PROVINCIA DI AREZZO), RAGGIUNGE LA CIMA DEL MONTE FUMAIOLO; DETTA LINEA IMMAGINARIA; LINEA RETTA IMMAGINARIA CHE, DALLA CIMA DEL MONTE FUMAIOLO, RAGGIUNGE LA CIMA DEL MONTE CASTELLO (PROVINCIA DI PESARO); DETTA LINEA IMMAGINARIA FINO AI CONFINI COMUNALI; CONFINI CON LE PROVINCE DI PESARO E DI AREZZO.

COMUNE DI VEZZANO SUL CROSTOLO (REGGIO EMILIA)

COMUNICATO

Conferma Pianta organica farmacie

Il Comune di Vezzano Sul Crostolo informa che con deliberazione della Giunta Comunale n. 56 del 28/9/2016 si è provveduto ad approvare in via definitiva la conferma della Pianta organica delle farmacie (Legge regionale n. 2/2016) che si allega con relativa rappresentazione cartografica.

Gli atti sono disponibili sul sito www.comune.vezzano-sul-crostolo.re.it - Albo pretorio.

Il Responsabile
Angelo Dallasta

SEDE FARMACEUTICA NR. 1 RURALE

ISTITUITA CON CRITERIO: DEMOGRAFICO

STATO: APERTA / PRIVATA

Ubicata NEL CAPOLUOGO del comune di VEZZANO SUL CROSTOLO in PIAZZA DELLA LIBERTA' Numero civico 4/C/D

Denominata Farmacia DAOLIO GIUSEPPE

Cod. identificativo 35033067

Della quale è titolare: DAOLIO GIUSEPPE

Avente la seguente sede territoriale: LINEA RETTA IMMAGINARIA CONGIUNGENTE L'INTERSEZIONE DI VIA

MONTECROCE E IL CONFINE COMUNALE (COMUNE DI VIANO) CON L'INCROCIO DELLA VIA GARFAGNANA E LA VIA MATILDICA FINO AD INCONTRARE IL CONFINE CON IL COMUNE DI SAN POLO D'ENZA, CONFINI CON I COMUNI DI SAN POLO D'ENZA, QUATTRO CASTELLA, ALBINEA, VIANO FINO AD INCONTRARE LA VIA MONTECROCE

SEDE FARMACEUTICA NR. 2 RURALE

ISTITUITA CON CRITERIO: DEMOGRAFICO

STATO: APERTA / PRIVATA

Ubicata NELLA FRAZIONE DELLA VECCHIA del comune di VEZZANO SUL CROSTOLO in VIA CADUTI BETTOLA Numero civico 30/A

Denominata Farmacia FARMACIA FACCHINI

Cod. identificativo 35033075

Della quale è titolare: FACCHINI DONATO

Avente la seguente sede territoriale: LINEA RETTA IMMAGINARIA CONGIUNGENTE L'INTERSEZIONE DI VIA MONTECROCE E IL CONFINE COMUNALE (COMUNE DI VIANO) CON L'INCROCIO DELLA VIA GARFAGNANA E LA VIA MATILDICA FINO AD INCONTRARE IL CONFINE CON IL COMUNE DI SAN POLO D'ENZA, CONFINI CON I COMUNI DI SAN POLO D'ENZA, CANOSSA, CASINA, FINO AD INCONTRARE LA VIA MONTECROCE



COMUNE DI VIANO (REGGIO EMILIA)

COMUNICATO

Pianta organica delle farmacie anno 2016

Con deliberazione di Giunta Comunale n. 36 del 12/5/2016 è stata approvata la revisione della pianta organica delle farmacie insistenti sul territorio del Comune di Viano e con deliberazio-

ne n. 48 del 30/6/2016 è stata integrata la stessa con planimetria del territorio con i confini analitici.

Le deliberazioni di cui sopra e relativi allegati sono visionabili e scaricabili sul sito web del Comune di Viano www.comune.viano.re.it

Il Responsabile del Servizio
Emanuela Fiorini

SCHEMA PER PIANTA ORGANICA

LA PIANTA ORGANICA DELLE FARMACIE DEL COMUNE DI

_____ VIANO _____

con popolazione di nr. 3405 abitanti (dati ISTAT al 1/1/2015) e con nr. 2 sedi farmaceutiche (totale)Azienda USL di REGGIO EMILIA Distretto di SCANDIANO

è stabilita come segue:

SEDE FARMACEUTICA NR. 2 RURALE

ISTITUITA CON CRITERIO: DEMOGRAFICO

STATO:

 aperta : ASSEGNATA CON CONCORSO REGIONALE IN ATTESA DI APERTURA DA PRIVATO

- vacante
- di nuova istituzione
- assegnata in attesa di apertura da parte di privato
- prelazionata dal Comune in attesa di apertura

Ubicata nella FRAZIONE _____ REGNANO DI VIANO _____

In VIA SALONE _____ Numero civico 4 _____Denominata Farmacia NESSUNA DENOMINAZIONE IN QUANTO DI NUOVA ISTITUZIONECod. identificativo 35044207 _____Della quale è titolare:

Avente la seguente sede territoriale:

IL LOCALE ADIBITO A EV FARMACIA E' SITUATO IN VIA SALONE N 4 IN LOC. REGNANO IN ADIACENZA ALLA STRADA PROVINCIALE ALBINEA - CASINA SP 63

IL CONFINE TRA LE DUE ZONE DI VIANO E REGNANO CONSISTE IN UNA LINEA CHE ATTRAVERSA IL TERRITORIO COMUNALE DA NORD A SUD ED EST; PARTENDO DAL CONFINE NORD DEL COMUNE E' INDIVIDUATO DALLA STRADA VICINALE AD USO PUBBLICO CHE COLLEGA CA' DEL VENTO CON LA LOCALITA' AMATTONE, NEI PRESSI DI TALE LOCALITA' IL CONFINE E' TRACCIATO SU UNA STRADA VICINALE CHE DA AMATTONE GIUNGE SULLA SP 89 IN LOC. LE PIANE. SEGUE POI LA SP 89 FINO ALL'INTERSEZIONE CON LA STRADA COMUNALE CAMPOVOLO CHE INDIVIDUA IL CONFINE PER TUTTA LA SUA LUNGHEZZA FINO ALL'INCROCIO DELLA STRADA COMUNALE DI VIA VRONCO. A QUESTO PUNTO IL CONFINE E' DETERMINATO DA VIA VRONCO FINO ALL'INCROCIO CON LA STRADA VICINALE AD USO PUBBLICO DI VIA

SCHEMA PER PIANTA ORGANICA

LA PIANTA ORGANICA DELLE FARMACIE DEL COMUNE DI

VIANO

con popolazione di nr. 3405 abitanti (dati ISTAT al 1/1/2015) e con nr. 2 sedi farmaceutiche (totale)

Azienda USL di REGGIO EMILIA Distretto di SCANDIANO

è stabilita come segue:

SEDE FARMACEUTICA NR. 1 RURALE

ISTITUITA CON CRITERIO: DEMOGRAFICO

STATO:

aperta : PRIVATA

- vacante
- di nuova istituzione
- assegnata in attesa di apertura da parte di privato
- prelazionata dal Comune in attesa di apertura

Ubicata NEL CAPOLUOGO

VIANO

In VIA ROMA Numero civico 4C

Denominata Farmacia FARMACIA DOTT. CORRADO FONTANESI

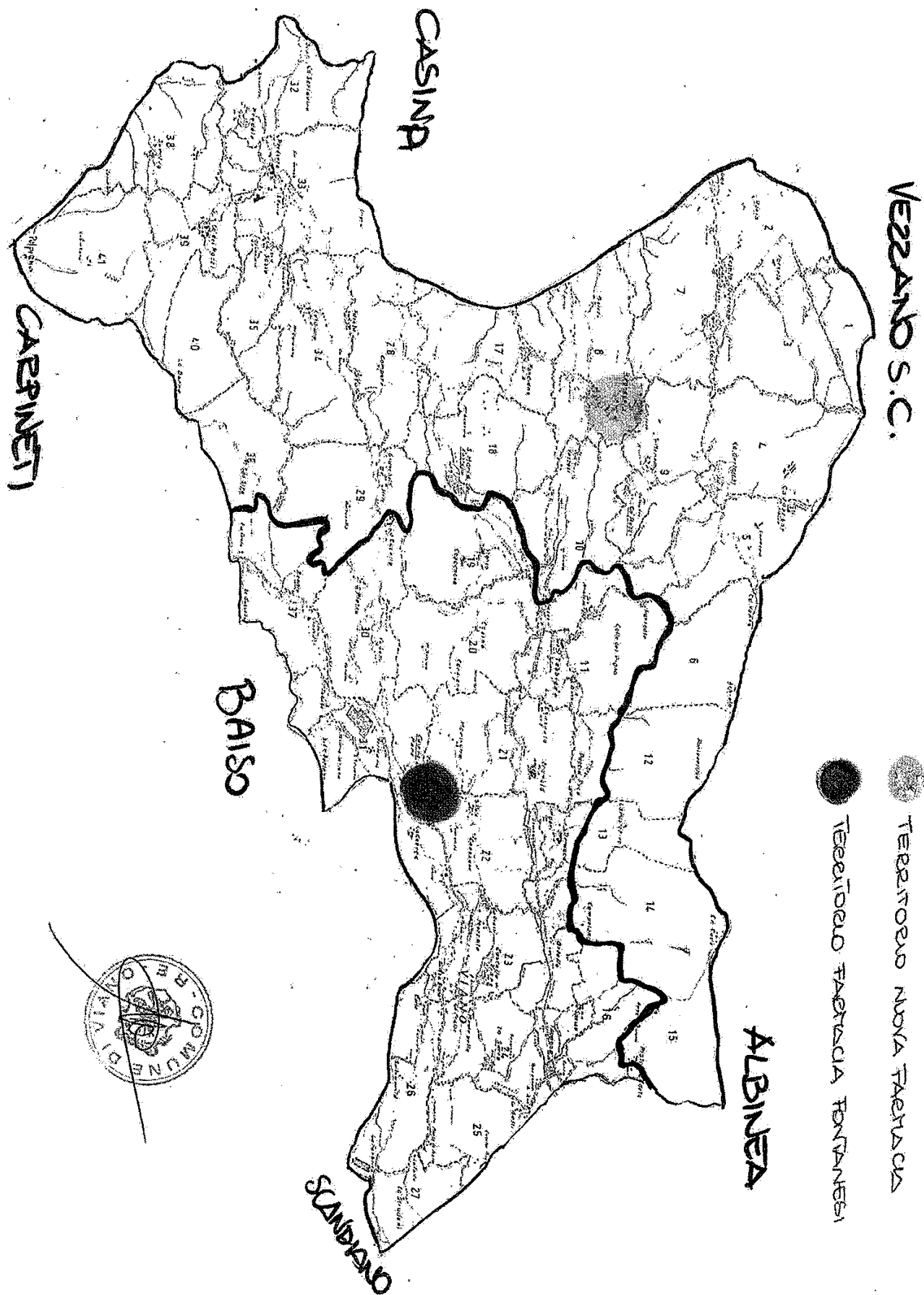
Cod. identificativo 35044085

Della quale è titolare: DOTT. CORRADO FONTANESI

Avente la seguente sede territoriale:

LA FARMACIA E' SITUATA AL PIANO TERRA DEL CONDOMINIO GIARDINO UBICATO A VIANO CAPOLUOGO IN VIA ROMA 4C NEL CROCEVIA TRA VIA PROVINCIALE SP07 PRATISSOLO-FELINA E VIA ROMA .

I CONFINI DELLA ZONA DI INTERESSE DELLA FARMACIA DI VIANO COSISTE IN UNA LINEA CHE ATTRAVERSA IL TERRITORIO COMUNALE DA NORD A SUD ESCLUDENDO QUANTO GIA' CITATO PER LA ZONA DELLA FARMACIA DI REGNANO. PRECISAMENTE I CONFINI SONO DELIMITATI A OVEST DALLA LOCALITA' BENALE CONFINE COMUNE PERCORRENDO LA SP 07 PROCEDENDO VERSO VIANO CAPOLUOGO FINO ALL'INCROCIO CON LE LOCALITA' GARGOLA ,CA' BERSANO, VERNARA ,CASELLA DI VIANO FINO ALL'INCROCIO CON S.POLO, VIA MAMORRA , CA' DI CALDIANO, CAMPASSO FINO ALLE PIANE DI TABIANO PER PROSEGUIRE LUNGO LA COMUNALE FAGIANO MULINETTO FINO ALLA LOCALITA' FAGGIANO DOVE CONFLUISCE A SINISTRA CON LA SP 07 FINO ALLA LOC. FORNACI CHE COSTITUISCE IL CONFINE DEL



NUOVO CIRCONDARIO IMOLESE (BOLOGNA)

COMUNICATO

Comune di Borgo Tossignano - Conferma della Pianta organica delle farmacie del territorio comunale anno 2016 - Adozione

Il Comune di Borgo Tossignano (BO) informa che, ai sensi dell'art. 4, comma 7, della L.R. n. 2 del 3 marzo 2016, con deliberazione di Consiglio Comunale n. 36 del 11/8/2016 è stata confermata la pianta organica delle farmacie esistenti nel territorio comunale anno 2016, che si allega.

Il suddetto provvedimento è stato pubblicato all'albo pretorio on-line del Comune di Borgo Tossignano per 15 giorni consecutivi dal 12/8/2016, ed è disponibile sul sito istituzionale del Comune di Borgo Tossignano.

Il Responsabile del Settore
Alessandro Costa

SCHEMA PER PIANTA ORGANICA

LA PIANTA ORGANICA DELLE FARMACIE DEL COMUNE DI: **BORGIO TOSSIGNANO**

con popolazione di nr. 3.312 abitanti (dati ISTAT al 1/1/2015) e con nr. 1 sedi farmaceutiche (totale)

Azienda USL di IMOLA Distretto di IMOLA

è stabilita come segue:

SEDE FARMACEUTICA NR. 1 RURALE
ISTITUITA CON CRITERIO: DEMOGRAFICO
STATO:

X aperta: PRIVATA

- vacante
- di nuova istituzione
- assegnata in attesa di apertura da parte di privato
- prelaionata dal Comune in attesa di apertura

Ubicata NEL CAPOLUOGO

In VIA MAZZINI Numero civico 6

Denominata Farmacia DI BORGIO TOSSIGNANO

Cod. identificativo 37 007 175

Della quale è titolare: DOTT.SSA ZANNONI CLAUDIA

Avente la seguente sede territoriale: L'INTERO TERRITORIO COMUNALE

NUOVO CIRCONDARIO IMOLESE (BOLOGNA)

COMUNICATO

Comune di Casalfiumanese (BO) Revisione della Pianta organica delle farmacie del territorio comunale anno 2016 - Adozione

Il Comune di Casalfiumanese (BO) informa che, ai sensi dell'art. 4, comma 7, della L.R. n. 2 del 3 marzo 2016, con deliberazione di Consiglio Comunale n. 39 del 5/8/2016 è stata adottata la revisione della pianta organica delle farmacie esistenti nel territorio comunale anno 2016, che si allega.

Il suddetto provvedimento è stato pubblicato all'albo pretorio on-line del Comune di Casalfiumanese per 15 giorni consecutivi dal 26/8/2016, ed è disponibile sul sito istituzionale del Comune di Casalfiumanese.

Il Responsabile del Settore
Alessandro Costa

SCHEDE PER PIANTE ORGANICHE - Stato revisionato - Allegato A1

LA PIANTA ORGANICA DELLE FARMACIE DEL COMUNE DI: CASALFIUMANESE

con popolazione di nr. 3.448 abitanti (dati ISTAT al 1/1/2015) e con nr. 2 sedi farmaceutiche (totale)

Azienda USL di IMOLA Distretto di IMOLA

è stabilita come segue:

SEDE FARMACEUTICA NR. 1 RURALE
ISTITUITA CON CRITERIO: DEMOGRAFICO
STATO:

X aperta: PRIVATA

- vacante
- di nuova istituzione
- assegnata in attesa di apertura da parte di privato
- prelaionata dal Comune in attesa di apertura

Ubicata NEL CAPOLUOGO

In VIA MONTANARA Numero civico 82

Denominata Farmacia DI CASALFIUMANESE

Cod. identificativo 37 012 109

Della quale è titolare: DOTT.SSA PIRAZZOLI FRANCA

Avente la seguente sede territoriale:

suddivisione del territorio comunale in due circoscrizioni scaturite dal tracciamento di una linea immaginaria, corrispondente al sedime di via Valsellustra, dal punto di intersezione della stessa con il Comune di Dozza al punto di intersezione con il Comune di Fontanelice (fatti salvi i confini territoriali) - CIRCOSCRIZIONE EST.

SCHEDE PER PIANTE ORGANICHE - Stato revisionato - Allegato A2

LA PIANTA ORGANICA DELLE FARMACIE DEL COMUNE DI: CASALFIUMANESE

con popolazione di nr. 3.448 abitanti (dati ISTAT al 1/1/2015) e con nr. 2 sedi farmaceutiche (totale)

Azienda USL di IMOLA Distretto di IMOLA

è stabilita come segue:

SEDE FARMACEUTICA NR. 2 RURALE
ISTITUITA CON CRITERIO: DEMOGRAFICO
STATO:

X aperta: PRIVATA

- vacante
- di nuova istituzione
- assegnata in attesa di apertura da parte di privato
- prelaionata dal Comune in attesa di apertura

Ubicata NELLA FRAZIONE DI SASSOLEONE

In P.ZZA DEL LEONE Numero civico 10

Denominata Farmacia DI SASSOLEONE

Cod. identificativo 37 012 128

Della quale è titolare: DOTT.SSA STEFANIA MOGAVERO
Avente la seguente sede territoriale:
suddivisione del territorio comunale in due circoscrizioni scaturite dal tracciamento di una linea immaginaria, corrispondente

al sedime di via Valsellustra, dal punto di intersezione della stessa con il Comune di Dozza al punto di intersezione con il Comune di Fontanelice (fatti salvi i confini territoriali) - CIRCOSCRIZIONE NORD-SUD.

NUOVO CIRCONDARIO IMOLESE (BOLOGNA)

COMUNICATO

Comune di Castel Guelfo di Bologna (BO) Conferma della Pianta organica delle farmacie del territorio comunale anno 2016 - Adozione

Il Comune di Castel Guelfo di Bologna (BO) informa che, ai sensi dell'art. 4, comma 7, della L.R. n. 2 del 3 marzo 2016, con deliberazione di Giunta Comunale n. 73 del 12/9/2016 è stata confermata la pianta organica delle farmacie esistenti nel territorio comunale anno 2016, che si allega.

Il suddetto provvedimento è stato pubblicato all'albo pretorio on-line del Comune di Castel Guelfo di Bologna per 15 giorni consecutivi dal 16/9/2016, ed è disponibile sul sito istituzionale del Comune di Castel Guelfo di Bologna

Il Responsabile del Settore
Alessandro Costa

SCHEMA PER PIANTA ORGANICA

LA PIANTA ORGANICA DELLE FARMACIE DEL COMUNE DI: CASTEL GUELFO DI BOLOGNA

con popolazione di nr. 4.489 abitanti (dati ISTAT al 1/1/2015) e con nr. 1 sedi farmaceutiche (totale)

Azienda USL di IMOLA Distretto di IMOLA

è stabilita come segue:

SEDE FARMACEUTICA NR. 1 RURALE
ISTITUITA CON CRITERIO: DEMOGRAFICO

STATO:

X aperta: PRIVATA

- vacante
- di nuova istituzione
- assegnata in attesa di apertura da parte di privato
- prelazionata dal Comune in attesa di apertura

Ubicata NEL CAPOLUOGO

In VIALE DEI MARTIRI Numero civico 10/A

Denominata Farmacia ALLE SCUOLE

Cod. identificativo 37 016 177

Della quale è titolare: DOTT.SSA ALESSANDRA NANNI

Avente la seguente sede territoriale: L'INTERO TERRITORIO COMUNALE

NUOVO CIRCONDARIO IMOLESE (BOLOGNA)

COMUNICATO

Comune di Fontanelice (BO) Conferma della pianta organica delle farmacie del territorio comunale anno 2016 - Adozione

Il Comune di Fontanelice (BO) informa che, ai sensi dell'art. 4, comma 7, della L.R. n. 2 del 3 marzo 2016, con deliberazione di Giunta Comunale n. 61 del 16/9/2016 è stata confermata la pianta organica delle farmacie esistenti nel territorio comunale anno 2016, che si allega.

Il suddetto provvedimento è stato pubblicato all'albo pretorio on-line del Comune di Fontanelice per 15 giorni consecutivi dal 30/9/2016, ed è disponibile sul sito istituzionale del Comune di Fontanelice.

Il Responsabile del Settore
Alessandro Costa

SCHEMA PER PIANTA ORGANICA

LA PIANTA ORGANICA DELLE FARMACIE DEL COMUNE DI: FONTANELICE

con popolazione di nr. 1.984 abitanti (dati ISTAT al 1/1/2015)

e con nr. 1 sedi farmaceutiche (totale)

Azienda USL di IMOLA Distretto di IMOLA

è stabilita come segue:

SEDE FARMACEUTICA NR. 1 RURALE
ISTITUITA CON CRITERIO: DEMOGRAFICO

STATO:

X aperta: PRIVATA

- vacante
- di nuova istituzione
- assegnata in attesa di apertura da parte di privato
- prelazionata dal Comune in attesa di apertura

Ubicata NEL CAPOLUOGO

In CORSO EUROPA Numero civico 48

Denominata Farmacia MAGNANI

Cod. identificativo 37 026 146

Della quale è titolare: DOTT. ALESSANDRO MAGNANI

Avente la seguente sede territoriale: L'INTERO TERRITORIO COMUNALE

NUOVO CIRCONDARIO IMOLESE (BOLOGNA)

COMUNICATO

Comune di Mordano (BO) Conferma della pianta organica delle farmacie del territorio comunale anno 2016 - Adozione

Il Comune di Mordano (BO) informa che, ai sensi dell'art. 4, comma 7, della L.R. n. 2 del 3 marzo 2016, con deliberazione di Giunta Comunale n. 71 del 14/9/2016 è stata confermata la pianta organica delle farmacie esistenti nel territorio comunale anno 2016, che si allega.

Il suddetto provvedimento è stato pubblicato all'albo pretorio on-line del Comune di Mordano per 15 giorni consecutivi dal 16/9/2016, ed è disponibile sul sito istituzionale del Comune di Mordano.

Il Responsabile del Settore
Alessandro Costa

SCHEMA PER PIANTA ORGANICA

LA PIANTA ORGANICA DELLE FARMACIE DEL COMUNE DI: MORDANO

con popolazione di nr. 4.747 abitanti (dati ISTAT al 1/1/2015) e con nr. 2 sedi farmaceutiche (totale)

Azienda USL di IMOLA Distretto di IMOLA

è stabilita come segue:

SEDE FARMACEUTICA NR. 1 RURALE

ISTITUITA CON CRITERIO: DEMOGRAFICO

STATO:

X aperta: PRIVATA

- vacante
- di nuova istituzione
- assegnata in attesa di apertura da parte di privato
- prelaionata dal Comune in attesa di apertura

Ubicata NEL CAPOLUOGO

In VIA CAVALLAZZI Numero civico 53

Denominata Farmacia ANTICA FARMACIA DI MORDANO

Cod. identificativo 37 045 180

Della quale è titolare: Società ANTICA FARMACIA DI MORDANO DEI DOTT.RI SIMONE E SAMUELE ROMA-

GNOLI SNC

Avente la seguente sede territoriale:

CONFINI CON IL COMUNE DI IMOLA FINO AD INCONTRARE LA VIA UMIDO; DA QUESTO PUNTO LINEA RETTA IMMAGINARIA CHE RAGGIUNGE L'INCROCIO TRA LA VIA ZANIOLO E LA PROVINCIALE CAVALLAZZI; VIA ZANIOLO FINO AL CONFINE CON IL COMUNE DI MASSA LOMBARDA; CONFINI CON I COMUNI DI MASSA LOMBARDA, LUGO, BAGNARA DI ROMAGNA E IMOLA.

SCHEMA PER PIANTA ORGANICA

LA PIANTA ORGANICA DELLE FARMACIE DEL COMUNE DI: MORDANO

con popolazione di nr. 4.747 abitanti (dati ISTAT al 1/1/2015) e con nr. 2 sedi farmaceutiche (totale)

Azienda USL di IMOLA Distretto di IMOLA

è stabilita come segue:

SEDE FARMACEUTICA NR. 2 RURALE

ISTITUITA CON CRITERIO: TOPOGRAFICO

STATO:

X aperta: PRIVATA

- vacante
- di nuova istituzione
- assegnata in attesa di apertura da parte di privato
- prelaionata dal Comune in attesa di apertura

Ubicata NELLA FRAZIONE DI BUBANO

In VIA LUME Numero civico 1742

Denominata FARMACIA CALCATELLI

Cod. identificativo 37 045 236

Della quale è titolare: FARMACIA CALCATELLI DEI DOTT.RI CALCATELLI PAOLO MARIA, ANNALISA E CHIARA SNC

Avente la seguente sede territoriale:

CONFINI CON IL COMUNE DI IMOLA FINO AD INCONTRARE LA VIA UMIDO; DA QUESTO PUNTO LINEA RETTA IMMAGINARIA CHE RAGGIUNGE L'INCROCIO TRA LA VIA ZANIOLO E LA PROVINCIALE CAVALLAZZI; VIA ZANIOLO FINO AL CONFINE CON IL COMUNE DI MASSA LOMBARDA; CONFINI CON I COMUNI DI MASSA LOMBARDA E IMOLA.

UNIONE DEI COMUNI BASSA VAL D'ARDA FIUME PO (PIACENZA)

COMUNICATO

L.R. n. 2/2016 - Pianta Organica delle Farmacie dei Comuni dell'Unione "Bassa Val d'Arda Fiume Po"

Si informa che i Comuni dell'Unione "Bassa Val d'Arda Fiume Po" hanno adottato la pianta organica delle farmacie, ai sensi della L.R. n. 2/2016 "Norme regionali in materia di organizzazione degli esercizi farmaceutici e di prenotazioni di prestazioni specialistiche ambulatoriali", con i seguenti atti:

- COMUNE DI BESENZONE: Deliberazione della Giunta Comunale n. 19 del 30/7/2016
- COMUNE DI CAORSO: Deliberazione della Giunta Comunale n. 103 del 16/9/2016

- COMUNE DI CASTELVETRO PIACENTINO: Deliberazione della Giunta Comunale n. 85 del 19/9/2016
- COMUNE DI CORTEMAGGIORE: Deliberazione della Giunta Comunale n. 84 del 13/9/2016
- COMUNE DI MONTICELLI D'ONGINA: Deliberazione della Giunta Comunale n. 73 del 17/9/2016
- COMUNE DI SAN PIETRO IN CERRO: Deliberazione della Giunta Comunale n. 33 del 19/9/2016
- COMUNE DI VILLANOVA SULL'ARDA: Deliberazione della Giunta Comunale n. 45 del 8/9/2016

Si allegano le piante organiche delle farmacie, così come approvate con gli atti sopra elencati, con le relative rappresentazioni cartografiche.

Il Responsabile SUAP
Alessandro Amici

SCHEMA PER PIANTA ORGANICA

LA PIANTA ORGANICA DELLE FARMACIE DEL COMUNE DI BESENZONE

con popolazione di nr. 999 abitanti (dati ISTAT al 1/1/2015) e con nr. 1 sede farmaceutica (totale)

Azienda USL di PIACENZA Distretto di LEVANTE è stabilita come segue:

SEDE FARMACEUTICA NR. 1 - RURALE

ISTITUITA CON CRITERIO: DEMOGRAFICO

STATO:

- aperta : PRIVATA
- vacante: NO
- di nuova istituzione: NO
- assegnata in attesa di apertura da parte di privato: NO
- prelaionata dal Comune in attesa di apertura: NO

Ubicata NEL CAPOLUOGO DEL COMUNE DI BESENZONE

In VIA DON ANTONIO REBOLI _____ Numero civico: 19 _____

Denominata Farmacia DOTT. DAVIDE DEMALDE'

Cod. identificativo 33003065

Della quale è titolare: DOTT. DAVIDE DEMALDE'

Avente la seguente sede territoriale: INTERO TERRITORIO COMUNALE

RIPORTARE DETTAGLIATA INDICAZIONE TOPOGRAFICA UTILE AD INDIVIDUARE IN MANIERA UNIVOCA LA CIRCOSCRIZIONE (PERIMETRO) DELLA SEDE FARMACEUTICA

FARMACIA DI BESENZONE**Latitudine:** 44,9877756**Longitudine:** 9,957681**Indirizzo:** Via Don Antonio Reboli n° 19

SCHEMA PER PIANTA ORGANICA
LA PIANTA ORGANICA DELLE FARMACIE DEL COMUNE DI

_____ **CAORSO** _____

con popolazione di nr. **4749** abitanti (dati ISTAT al 1/1/2015) e con nr. **1** sedi farmaceutiche (totale)

Azienda USL di **PIACENZA** _____ Distretto di **LEVANTE**

è stabilita come segue:

SEDE FARMACEUTICA NR. **1** **RURALE**

ISTITUITA CON CRITERIO: DEMOGRAFICO oppure **TOPOGRATICO**

STATO:

- aperta : **PRIVATA**
- vacante
- di nuova istituzione
- assegnata in attesa di apertura da parte di privato
- prelazionata dal Comune in attesa di apertura

Ubicata NEL **CAPOLUOGO**

In VIA **MARCONI** _____ Numero civico **2/A** _____

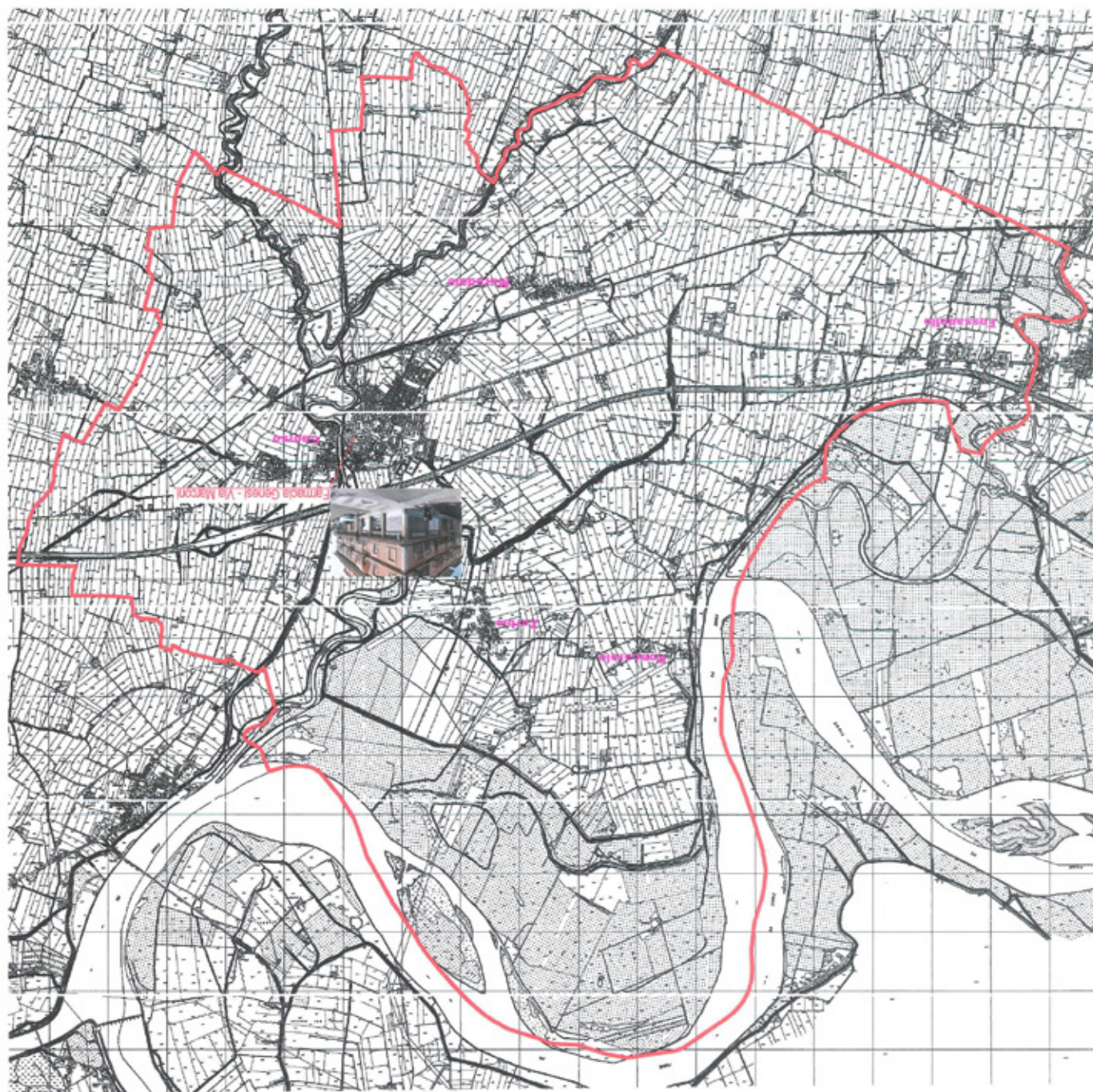
Denominata Farmacia
GENESI

Cod. identificativo **33010069** _____

Della quale è titolare:

_____ **DOTT.SSA GENESI PATRIZIA** _____

Avente la seguente sede territoriale:
INTERO TERRITORIO COMUNALE



— Limiti territorio comunale

COMUNE DI GIAROLA FERRARESE
Provincia di Piacenza

LA PIANTA ORGANICA DELLE FARMACIE DEL COMUNE DI CASTELVETRO PIACENTINO

con popolazione di nr. 5500 abitanti (dati ISTAT al 1/1/2015) e con nr. 2 sedi farmaceutiche (totale)

Azienda USL di Piacenza Distretto di Levante

è stabilita come segue:

SEDE FARMACEUTICA NR. 1 URBANA

ISTITUITA CON CRITERIO: DEMOGRAFICO

STATO:

- aperta : PRIVATA

Ubicata NEL CAPOLUOGO

In Via G.Saragat Numero civico n. 3

Denominata Farmacia "BOSSI CARLO"

Cod. identificativo 33014010

Della quale è titolare: Dott. Silvio Bossi

Avente la seguente sede territoriale:

Confine con il Comune di Cremona, confine comune di Comune di Gerre de' Caprioli, confine Comune di Villanova sull'Arda, argine del sesto comprensorio del Po, Autostrada "A21", linea ferroviaria "Fidenza-Cremona", confine Comune di Monticelli d'Ongina.

LA PIANTA ORGANICA DELLE FARMACIE DEL COMUNE DI CASTELVETRO PIACENTINO

con popolazione di nr. 5500 abitanti (dati ISTAT al 1/1/2015) e con nr. 2 sedi farmaceutiche (totale)

Azienda USL di Piacenza Distretto di Levante

è stabilita come segue:

SEDE FARMACEUTICA NR. 2

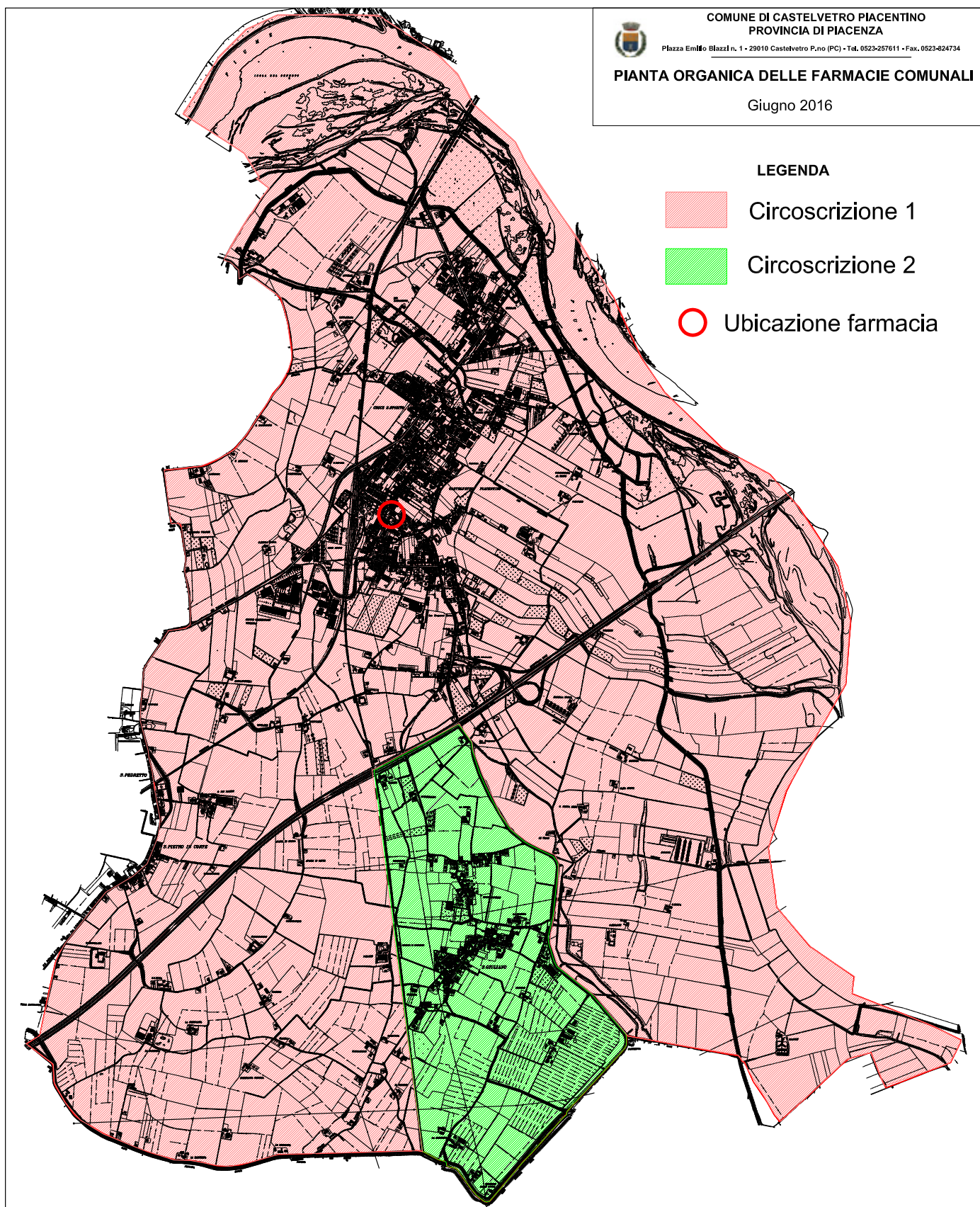
ISTITUITA CON CRITERIO: DEMOGRAFICO

STATO:

- DI NUOVA ISTITUZIONE

Avente la seguente sede territoriale:

Confini con autostrada "A21", argine del sesto comprensorio del Po, confine Comune di Villanova sull'Arda, confine Comune di Monticelli d'Ongina, linea ferroviaria "Fidenza-Cremona".



LA PIANTA ORGANICA DELLE FARMACIE DEL COMUNE DI CORTEMAGGIORE

con popolazione di nr. 4655 abitanti (dati ISTAT al 1/1/2015) e con nr. 2 sedi farmaceutiche (totale)

Azienda USL di Piacenza Distretto di Levante

è stabilita come segue:

SEDE FARMACEUTICA NR. 1 PRIVATA RURALE

ISTITUITA CON CRITERIO: DEMOGRAFICO

Ubicata NEL CAPOLUOGO

In Via Roma Numero civico n. 2/F

Denominata Farmacia “ SOC. FARMACIE DI CORTEMAGGIORE SNC di Borrini Dr.ssa Silvia e Erba Dr. Tito”

Cod. identificativo 33018028

Della quale è titolare: Soc. Farmacie di Cortemaggiore snc di Borrini Dr.ssa Silvia e Erba Dr. Tito

Avente la seguente sede territoriale:

Confini con i Comuni di San Pietro in Cerro, Caorso, Pontenure, Cadeo e Fiorenzuola D'Arda fino ad incontrare la Strada Statale n. 462 della Val D'Arda; detta Strada Statale, Via Mattei, Via Brighenti, I.go Umberto, Via Roma, P.zza Patrioti, Via Cavour, Via Cipelli, Strada Statale n. 462 fino ad incontrare il confine con il Comune di San Pietro in Cerro.

SEDE FARMACEUTICA NR. 2 PRIVATA RURALE

ISTITUITA CON CRITERIO: DEMOGRAFICO

Ubicata nel CAPOLUOGO

In Via Cavour, Numero Civico 22

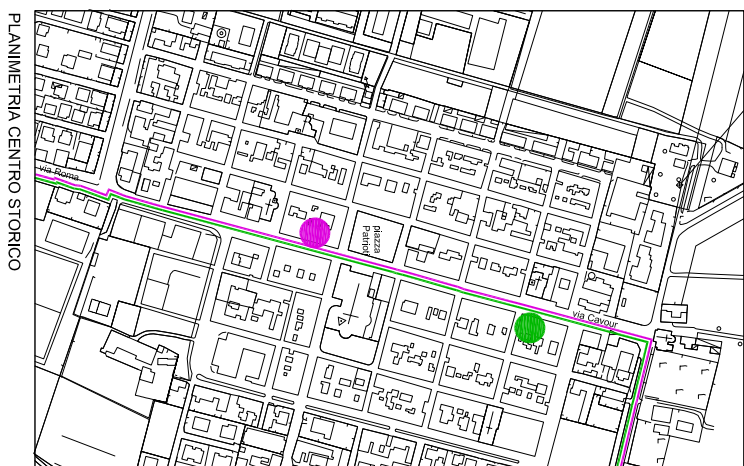
Denominata Farmacia " SOC. FARMACIE DI CORTEMAGGIORE SNC di Borrini Dr.ssa Silvia e Erba Dr. Tito"




Cod. identificativo 33018029



Della quale è titolare: Soc. Farmacie di Cortemaggiore snc di Borrini Dr.ssa Silvia e Erba Dr. Tito

Avente la seguente sede territoriale:

Confini con i Comuni di Fiorenzuola D'Arda, Besenzone, Villanova sull'Arda e San Pietro in Cerro fino ad incontrare la Strada Statale 462 della Val D'Arda, detta Strada Statale, Via Cipelli, Via Cavour, Piazza Patrioti, Via Roma, l.go Umberto, Via Brighenti, Via Mattei, Strada Statale n. 462 fino ad incontrare il confine con il confine di Fiorenzuola D'Arda.



-  Ubicazione farmacia "rurale privata 2"
-  Ubicazione farmacia "rurale privata 1"
-  Confine aree di pertinenza

-  Circoscrizione perimetrale della farmacia "rurale privata 1"
-  Circoscrizione perimetrale della farmacia "rurale privata 2"



COMUNE DI CORTEMAGGIORE
 Provincia di Piacenza
 SERVIZIO URBANISTICA EDILIZIA PRIVATA
PIANTA ORGANICA DELLE FARMACIE COMUNALI
 DATA: MAGGIO 2016

RESPONSABILE DEL SERVIZIO
 Geom. Massimo Gaudenzi

PROPOSTA DI VARIAZIONE
 Planimetria generale e dettaglio centro storico

SCHEMA PER PIANTA ORGANICA

LA PIANTA ORGANICA DELLE FARMACIE DEL COMUNE DI **MONTICELLI D'ONGINA**

con popolazione di nr. **5302** abitanti (dati ISTAT al 1/1/2015) e con nr. **2** sedi farmaceutiche (totale)

Azienda USL di **PIACENZA** Distretto di **LEVANTE**

è stabilita come segue:

SEDE FARMACEUTICA NR. **1 RURALE**

ISTITUITA CON CRITERIO: **DEMOGRAFICO**

STATO:

aperta : **PRIVATA**

vacante

di nuova istituzione

assegnata in attesa di apertura da parte di privato

prelazionata dal Comune in attesa di apertura

Ubicata **NEL CAPOLUOGO**

In VIA **MARTIRI DELLA LIBERTA'**

Numero civico **16**

Denominata Farmacia **OTTOLINI**

Cod. identificativo **33027051**

Della quale è titolare: **Dr. PAOLO OTTOLINI**

Avente la seguente sede territoriale:

confini con il comune di Caorso, con la Regione Lombardia e con il Comune di Castelvetro Piacentino fino ad incontrare la Via Breda, Via Circonvallazione Nuova, Vai Quattro Case, Via Granelli S. Nazzaro, Via Centro S. Nazzaro Gruppo Mantova fino a raggiungere il confine con il Comune di Caorso.

RIPORTARE DETTAGLIATA INDICAZIONE TOPOGRAFICA UTILE AD INDIVIDUARE IN MANIERA UNIVOCA LA CIRCOSCRIZIONE (PERIMETRO) DELLA SEDE FARMACEUTICA

SCHEMA PER PIANTA ORGANICA

LA PIANTA ORGANICA DELLE FARMACIE DEL COMUNE DI **MONTICELLI D'ONGINA**

con popolazione di nr. **5302** abitanti (dati ISTAT al 1/1/2015) e con nr. **2** sedi farmaceutiche (totale)

Azienda USL di **PIACENZA** Distretto di **LEVANTE**

è stabilita come segue:

SEDE FARMACEUTICA NR. **2 RURALE**

ISTITUITA CON CRITERIO: **DEMOGRAFICO**

STATO:

aperta : **PRIVATA**

vacante

di nuova istituzione

assegnata in attesa di apertura da parte di privato

prelazionata dal Comune in attesa di apertura Ubicata **NELLA**

FRAZIONE DI SAN NAZZARO

In VIA **CATTADORI**

Numero civico **41**

Denominata Farmacia **CORDA**

Cod. identificativo **33027074**

Della quale è titolare: **Dr. GIOVANNI CORDA**

Avente la seguente sede territoriale:

confini con i comuni di Castelvetro Piacentino, Villanova sull'Arda, San Pietro in Cerro e Caorso fino a incontrare Via Centro San Nazzaro Gruppo Mantova, Via Granelli S. Nazzaro, Via Quattro Case, Via Circonvallazione Nuova, Via Breda fino a raggiungere il confine con il Comune di Castelvetro Piacentino.

RIPORTARE DETTAGLIATA INDICAZIONE TOPOGRAFICA UTILE AD INDIVIDUARE IN MANIERA UNIVOCA LA CIRCOSCRIZIONE (PERIMETRO) DELLA SEDE FARMACEUTICA



Zona 1 - Farmacia OTTOLINI - codice identificativo 33027051

via Martiri della Libertà 16 - 29010 Monticelli d'Ongina - Titolare dott. Paolo Ottolini



Zona 2 - Farmacia CORDA - codice identificativo 33027074

via Cattadori 41 - San Nazario - 29010 Monticelli d'Ongina - Titolare dott. Giovanni Corda

SCHEMA PER PIANTA ORGANICA

LA PIANTA ORGANICA DELLE FARMACIE DEL COMUNE DI
 SAN PIETRO IN CERRO (Provincia di Piacenza)

con popolazione di nr. 912 abitanti (dati ISTAT al 1/1/2015) e con nr. 01 sedi
 farmaceutiche (totale)

Azienda USL di PIACENZA Distretto di LEVANTE

è stabilita come segue:

SEDE FARMACEUTICA NR. 01 ~~URBANA~~ oppure RURALE
 ISTITUITA CON CRITERIO: DEMOGRAFICO oppure TOPOGRAFICO

STATO:

- aperta : ~~PUBBLICA~~ oppure PRIVATA
- vacante
- di nuova istituzione
- assegnata in attesa di apertura da parte di privato
- prelaionata dal Comune in attesa di apertura

Ubicata NEL CAPOLUOGO oppure nella FRAZIONE
~~oppure nella FRAZIONE~~

In VIA ROMA Numero civico 32

Denominata Farmacia

FARMACIA SAN PIETRO IN CERRO S.N.C. DI GROPPI DOTT. MARCELLO E GALLI GABRIELE

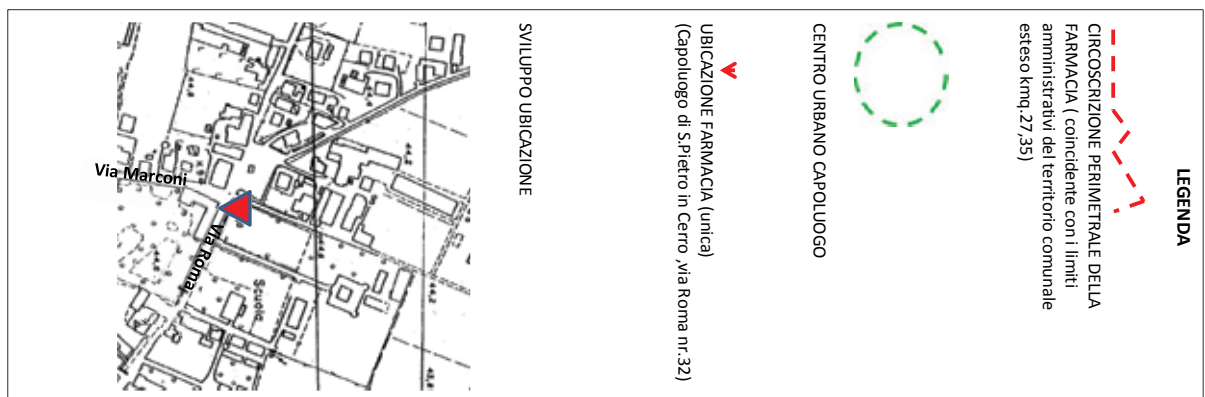
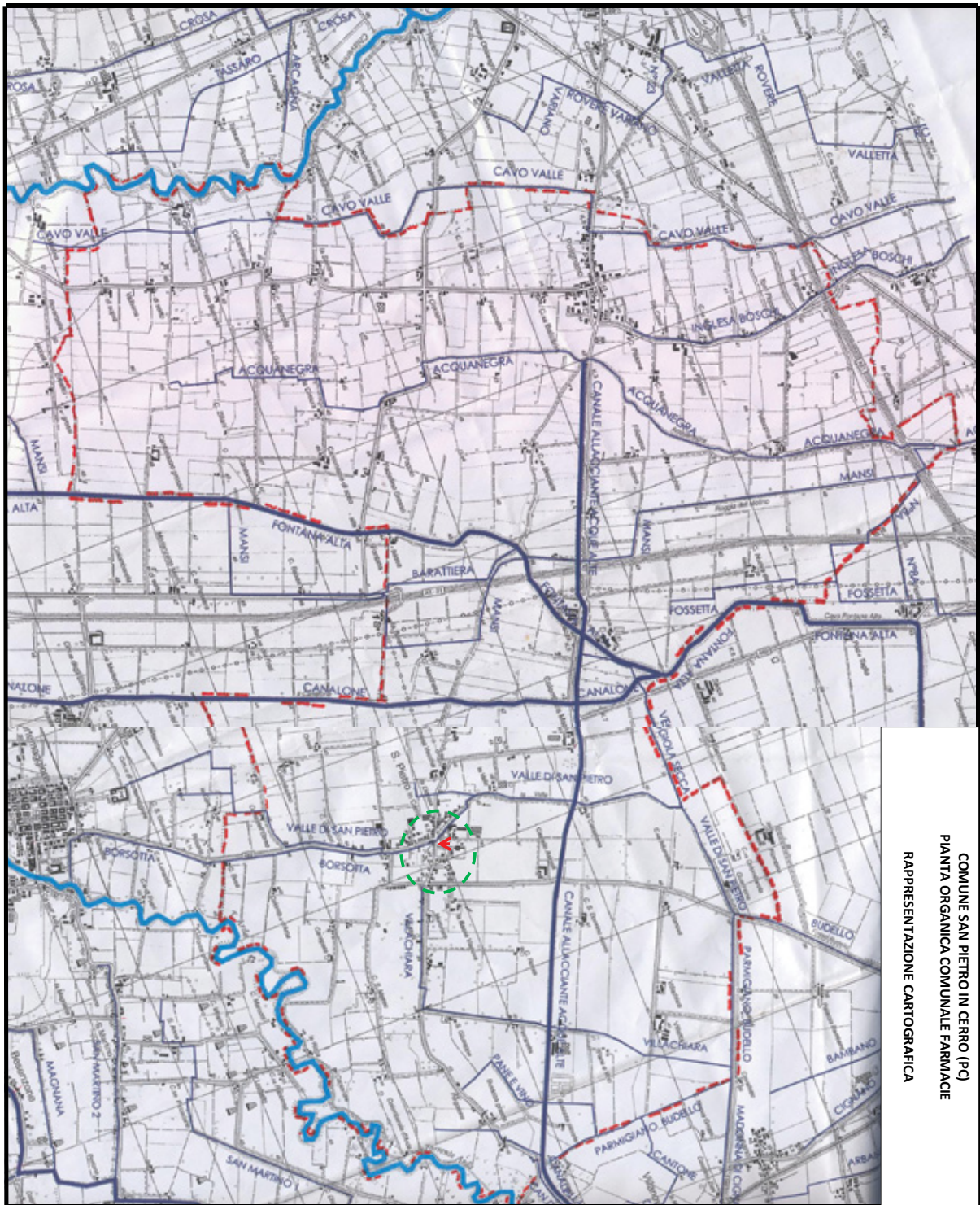
Cod. identificativo 33041075

Della quale è titolare:

LA SOCIETA' "FARMACIA SAN PIETRO IN CERRO S.N.C. DI GROPPI MARCELLO E GALLI GABRIELE

Avente la seguente sede territoriale: INTERO TERRITORIO COMUNALE

RIPORTARE DETTAGLIATA INDICAZIONE TOPOGRAFICA UTILE AD INDIVIDUARE IN MANIERA
 UNIVOCA LA CIRCOSCRIZIONE (PERIMETRO) DELLA SEDE FARMACEUTICA



COMUNE SAN PIETRO IN CERRO (PC)
PIANTA ORGANICA COMUNALE FARMACIE
RAPPRESENTAZIONE CARTOGRAFICA

LEGENDA

- - - - - CIRCOSCRIZIONE PERIMETRALE DELLA FARMACIA (coincidente con i limiti amministrativi del territorio comunale esteso kmq. 27,35)
- CENTRO URBANO CAPOLUOGO

▼ UBICAZIONE FARMACIA (unica)
(Capoluogo di Spietro in Cerro, via Roma n.32)

SVILUPPO UBICAZIONE

Unione Arda Po prot.n.7617 del 15-09-2016 arrivo Cat.8 Cl.7 F.nessuno

SCHEMA PER PIANTA ORGANICA

LA PIANTA ORGANICA DELLE FARMACIE DEL COMUNE DI VILLANOVA SULL'ARDA

con popolazione di nr. 1843 abitanti (dati ISTAT al 1/1/2015) e con nr. 1 sedi farmaceutiche (totale)
Azienda USL di PIACENZA Distretto di LEVANTE
è stabilita come segue:

SEDE FARMACEUTICA NR. 1 RURALE
ISTITUITA CON CRITERIO: DEMOGRAFICO
STATO:

- aperta : PRIVATA
- vacante
- di nuova istituzione
- assegnata in attesa di apertura da parte di privato
- prelazionata dal Comune in attesa di apertura

Ubicata NEL CAPOLUOGO In VIA Repubblica Numero civico 1/3

Denominata Farmacia: VILLANOVA S.N.C. DI DOTT.SSA MARTINA MORANDI E C.

Cod. identificativo 33046060

Della quale è titolare: LA SOCIETA' "VILLANOVA S.N.C. DI DOTT.SSA MARTINA MORANDI E C."

Avente la seguente sede territoriale:INTERO TERRITORIO COMUNALE

RIPORTARE DETTAGLIATA INDICAZIONE TOPOGRAFICA UTILE AD INDIVIDUARE IN MANIERA UNIVOCA LA CIRCOSCRIZIONE (PERIMETRO) DELLA SEDE FARMACEUTICA



COMUNICATO REDAZIONALE

Si comunica che con Legge regionale 6 luglio 2009, n. 7 (pubblicata nel BUR n. 117 del 7 luglio 2009) il Bollettino Ufficiale della Regione Emilia-Romagna, dal 1 gennaio 2010, è redatto esclusivamente in forma digitale e consultabile on line. La Regione Emilia-Romagna garantisce l'accesso libero e gratuito a tutti i cittadini interessati tramite il proprio sito **<http://bur.regione.emilia-romagna.it>**

La consultazione gratuita del BURERT dal 1 gennaio 2010 è garantita anche presso gli Uffici Relazioni con il Pubblico e le Biblioteche della Regione e degli Enti Locali.

Presso i Comuni della Regione è inoltre disponibile in visione gratuita almeno una copia stampata dell'ultimo numero. È sempre possibile richiedere alla Redazione del BURERT l'invio a mezzo posta di una copia della pubblicazione dietro apposito pagamento in contrassegno.