

ZRC denominata “01 - ANERINA”

Motivazione dell’istituzione

Salvaguardia dei ceppi di fauna selvatica autoriproducendosi ed oggetto di interventi di salvaguardia nel corso di questi ultimi anni. Già istituita come ZR con Deliberazione della Giunta regionale n. 934 del 18 giugno 2019.

Descrizione dei confini – si allega al presente documento cartografia della zona

Pubblicazione (notifica, deposito e opposizione – art.19, commi 5 e 6 della L.R. 8/1994)

Si dà atto che la Deliberazione di Giunta regionale n. 341 del 14 aprile 2020 con la quale si è approvata la *“proposta di perimetrazione ai fini dell’istituzione delle zone di protezione della fauna selvatica del territorio di Ravenna... in attuazione del Piano faunistico-venatorio regionale 2018-2023”* è stata trasmessa a tutti i Comuni dell’Unione della Bassa Romagna, competenti per territorio, con nota prot. PG/2020/329413 del 30 aprile 2020, per l’affissione all’Albo Pretorio telematico, raccomandando la massima diffusione mediante affissione nelle frazioni o borgate interessate dai confini delle ZRC/Oasi.

Relativamente alla istituzione della ZRC denominata **“01 ANERINA”**, in esame, l’affissione è stata effettuata dal Comune di Alfonsine, competente per territorio, ai sensi dell’art.124, co.2 del TUEL 267/2000 e dell’art 32 della legge 18 giugno 2009, n 69, nell’Albo Pretorio On Line, con affissione n. 238 avvenuta dal 30 aprile 2020 all’ 8 luglio 2020.

Con nota PG/2020/336022 del 5 maggio 2020 la deliberazione è stata inviata alle Organizzazioni professionali agricole provinciali.

Si ritengono in tal modo assolti gli obblighi di pubblicizzazione previsti dall’art.19, comma 5, della L.R. 8/1994 e successive modifiche ed integrazioni.

Si precisa inoltre che rispetto a tale provvedimento, entro il termine previsto dall’art.19, comma 6 della L.R. 8/1994 e successive modifiche ed integrazioni, non risultano pervenute opposizioni da parte di proprietari o conduttori interessati.

PIANO TECNICO PLURIENNALE DI GESTIONE

Caratteristiche generali della zona

L’area in oggetto ricade nel territorio provinciale di Ravenna, è ubicata all’interno del comprensorio omogeneo CO1, in ATC RA01 Lughese, e interessa amministrativamente il comune di Alfonsine.

Occupava una superficie geografica di Ha 59,59 pari ad Ha 57,47 ASP ed è caratterizzata da un uso del suolo (Carta Uso del Suolo Regionale versione 2008) così ripartito:

- Seminativi 83,2%
- Frutteti e frutti minori 14,7%
- Canali e idrovie 2,1%

Vocazionalità per Lepre e Fagiano

In base alla Carta delle Vocazioni Faunistiche regionale, il territorio risulta avere vocazione media per la lepre e medio/bassa per il fagiano.

Presenza di Aree di Rete Natura 2000

L’area in oggetto non è interessata dalla presenza di siti della Rete Natura 2000.

Finalità/Obiettivi

Oltre alle finalità ed agli obiettivi istituzionali previsti dalla L. 157/92 e dalla L.R. 8/94, le caratteristiche ambientali e faunistiche della zona in oggetto determinano i seguenti obiettivi gestionali che si prevede di raggiungere nell'arco di 5 anni:

- affermazione e incremento della lepore: tale obiettivo si riterrà raggiunto con densità minime di 15 capi/kmq;
- affermazione e incremento del fagiano: tale obiettivo si riterrà raggiunto con densità minime di 25 capi/kmq;
- produzione di lepore: mediante irradiazione al territorio circostante e catture al superamento della densità di cui sopra;
- produzione di fagiano: mediante irradiazione al territorio circostante e catture al superamento della densità di cui sopra.

Piano dei miglioramenti ambientali

Trattandosi di ambiente soggetto a forte valenza agricola, si farà ricorso ad attività atte a fornire alimentazione nelle fasi stagionali di scarsa presenza delle colture, nonché a fornire rifugio, secondo necessità.

Considerando sia le caratteristiche ambientali della zona (ampia disponibilità di aree a vegetazione naturale e buona diversità ambientale), sia le esigenze ecologiche delle specie indicate quali prioritarie, gli interventi che verranno privilegiati possono essere individuati come segue:

Impianto di colture "a perdere"

Il mantenimento della presenza di colture agrarie destinate all'utilizzo esclusivo da parte dei selvatici, risulta un intervento fondamentale quando si voglia aumentare la capacità portante di un determinato ambiente, in modo tale da consentire un migliore sviluppo soprattutto della piccola selvaggina stanziale. Tali colture devono essere piantate in zone di transizione tra ambienti aperti e territori coperti da vegetazione arbustiva o arborea, in modo tale che siano facilmente e sicuramente raggiungibili dai selvatici. La scelta deve cadere in quelle formazioni vegetali erbacee o arbustive che non garantiscono fonti alimentari di qualità (brachipodieti, nardeti). Le operazioni colturali necessarie per l'impianto e le successive cure (lavorazioni del terreno, concimazioni possibilmente organiche, ecc.) dovranno essere compiute il minimo necessario e con tecniche non pregiudizievoli la sanità dell'ambiente, tenendo presente che le finalità non sono assolutamente produttive. È consigliata anche una rotazione tra le colture, avvicinando essenze miglioratrici ad altre depauperanti, in modo da garantire un miglior stato fitosanitario e una maggior fertilità del terreno.

È opportuno rivolgersi a sementi non selezionate artificialmente, in modo da consentire una diffusione naturale nelle aree contigue. La scelta dovrà orientarsi invece su razze e varietà locali, ben adattate con l'ambiente ed il più rustiche possibile, anche se dotate di scarsa produttività. Anche la resistenza fitopatologica non risulta indispensabile; la presenza di parassiti crea infatti catene alimentari più complesse ed una maggiore diversità specifica. La composizione floristica deve garantire una disponibilità alimentare per tutto l'anno; di conseguenza le specie impiegate dovranno essere caratterizzate da uno sviluppo e maturazione progressiva.

Tra le principali essenze da impiegare per l'impianto di colture a perdere per lepore e fasianidi, si consigliano erba medica, trifogli, lupinella, vecce pisello di prato, ginestrino, barbabietola da foraggio e tipi NZ, cavolo da foraggio, colza, grano saraceno, frumento, orzo, avena, segale, mais, loietto, loiessa, festuche, erba mazzolina, poe.

L'impianto deve assicurare una frammentazione di queste colture su fasce a sviluppo lineare, tale da alternare leguminose, cereali primaverili-estivi, cereali autunno-vernini, colture pluriennali, su ampiezze di 2-3 m per ogni essenza, in modo da creare fasce larghe 10-12 m e lunghe 100-200 m.

L'impianto di colture a perdere può risultare utile anche nella gestione dei popolamenti di ungulati; la formazione di coltivazioni destinate a questi animali in zone particolarmente boscate e

relativamente povere di alimenti, consentono di preservare le colture agrarie di reddito dall'azione alimentare di questi selvatici, limitando l'entità dei danni alle coltivazioni.

Tra le specie coltivabili particolarmente appetite dagli ungulati si consigliano cavolo da foraggio, rapa, segale, grano saraceno, mais, graminacee e leguminose foraggiere.

Periodica trinciatura della vegetazione degli incolti

Il rinnovo vegetativo di formazioni di scarso valore alimentare (brachipodieta) consente la presenza, anche se per brevi periodi, di giovani ricacci pascolabili, incrementando così l'offerta pabulare.

Il passaggio su queste formazioni di decespugliatori a coltelli o a catene determina la triturazione e il successivo rigoglio vegetativo delle specie presenti, oltre che una naturale concimazione con conseguente aumento della fertilità del terreno. Tali operazioni non devono essere compiute nei periodi di riproduzione dei selvatici, in modo da evitare disturbi e danni diretti alla fauna; i periodi migliori di intervento sono individuabili alla fine dell'inverno, (fine febbraio-inizio marzo) in modo da consentire un più rapido risveglio vegetativo e una maggiore disponibilità alimentare in questi mesi particolarmente critici per i selvatici. Le aree interessate da tali trinciature periodiche, vanno individuate ai margini di zone boscate, facilmente raggiungibili dai selvatici, e devono assumere uno sviluppo lineare su 70-100 m con ampiezze di 20-30 m. Questi trattamenti se eseguiti con sufficiente frequenza (una-due volte all'anno) limitano la colonizzazione dei terreni abbandonati da parte del bosco. A seguito di tali interventi è anche possibile eseguire una semina di essenze foraggiere rustiche, mediante la tecnica del sod-seeding, consentendo l'insediamento di altre varietà a più alto valore pabulare.

Ripristino e ripulitura di fossi, canali e sorgenti

Gli interventi di questo tipo sono finalizzati al mantenimento di punti di abbeverata naturali indispensabili soprattutto per i fasianidi; la pulizia ed il ripristino di questi punti-acqua deve essere compiuta con attenzione, eliminando solo la vegetazione insediatasi sulle sponde e che non consente l'accesso e il regolare deflusso delle acque. Deve essere comunque mantenuta la formazione ripariale presente sull'argine, che ha le note funzioni di rifugio e nidificazione per numerosi selvatici. L'eliminazione della vegetazione e dei materiali occludenti fossi e canali, deve essere compiuta in periodi e con metodi tali da non causare danno alla fauna selvatica.

Piano delle immissioni

Dati gli obiettivi dell'area, non sono previste immissioni di starna, fagiano e pernice rossa. Per quanto riguarda la lepre, sulla base dei censimenti che verranno effettuati verrà valutata l'opportunità di procedere a immissioni allo scopo di accelerare il consolidamento di una popolazione autosufficiente.

Piano dei prelievi

Sia per lepri che per fagiani si procede regolarmente alla cattura di un numero di esemplari, da stabilirsi annualmente a seguito degli opportuni censimenti e che non devono ovviamente incidere negativamente sull'incremento annuo.

Cartografia ZRC denominata "01 - ANERINA"



ZRC denominata “02 - BAGNACAVALLO”

Motivazione dell’istituzione

Salvaguardia dei ceppi di fauna selvatica autoriproducentisi ed oggetto di interventi di salvaguardia nel corso di questi ultimi anni. Già istituita come ZR con Deliberazione della Giunta regionale n. 934 del 18 giugno 2019.

Descrizione dei confini – si allega al presente documento cartografia della zona

Pubblicazione (notifica, deposito e opposizione – art.19, commi 5 e 6 della L.R. 8/1994)

Si dà atto che la Deliberazione di Giunta regionale n. 341 del 14 aprile 2020 con la quale si è approvata la *“proposta di perimetrazione ai fini dell’istituzione delle zone di protezione della fauna selvatica del territorio di Ravenna... in attuazione del Piano faunistico-venatorio regionale 2018-2023”* è stata trasmessa a tutti i Comuni dell’Unione della Bassa Romagna, competenti per territorio, con nota prot. PG/2020/329413 del 30 aprile 2020, per l’affissione all’Albo Pretorio telematico, raccomandando la massima diffusione mediante affissione nelle frazioni o borgate interessate dai confini delle ZRC/Oasi.

Relativamente alla istituzione della ZRC denominata **“02 BAGNACAVALLO”**, in esame, l’affissione è stata effettuata dal Comune di Bagnacavallo, competente per territorio, ai sensi dell’art.124, co.2 del TUEL 267/2000 e dell’art 32 della legge 18 giugno 2009, n 69, nell’Albo Pretorio On Line, con affissione n. 294 avvenuta dal 30 aprile 2020 al 09 luglio 2020.

Con nota PG/2020/336022 del 5 maggio 2020 la deliberazione è stata inviata alle Organizzazioni professionali agricole provinciali.

Si ritengono in tal modo assolti gli obblighi di pubblicizzazione previsti dall’art.19, comma 5, della L.R. 8/1994 e successive modifiche ed integrazioni.

Si precisa inoltre che rispetto a tale provvedimento, entro il termine previsto dall’art.19, comma 6 della L.R. 8/1994 e successive modifiche ed integrazioni, non risultano pervenute opposizioni da parte di proprietari o conduttori interessati.

PIANO TECNICO PLURIENNALE DI GESTIONE

Caratteristiche generali della zona

L’area in oggetto ricade nel territorio provinciale di Ravenna, è ubicata all’interno del comprensorio omogeneo CO1, in ATC RA01 Lughese, e interessa amministrativamente il comune di Bagnacavallo.

Occupava una superficie geografica di ha 144,96 ha 134,82 ASP ed è caratterizzata da un uso del suolo (Carta Uso del Suolo Regionale versione 2006) così ripartito:

- Seminativi 47,0%
- Frutteti 43,4%
- Vigneti 4,4%
- Orticole 3,4%
- Pioppeti 1,8%

Vocazionalità per Lepre e Fagiano

In base alla Carta delle Vocazioni Faunistiche regionale, il territorio risulta avere vocazione bassa per la lepre e medio/bassa per il fagiano.

Presenza di Aree di Rete Natura 2000

L’area in oggetto non è interessata dalla presenza di siti della Rete Natura 2000.

Finalità/Obiettivi

Oltre alle finalità ed agli obiettivi istituzionali previsti dalla L. 157/92 e dalla L.R. 8/94, le caratteristiche ambientali e faunistiche della zona in oggetto determinano i seguenti obiettivi gestionali che si prevede di raggiungere nell'arco di 5 anni:

- affermazione e incremento della lepre: tale obiettivo si riterrà raggiunto con densità minime di 15 capi/kmq;
- affermazione e incremento del fagiano: tale obiettivo si riterrà raggiunto con densità minime di 25 capi/kmq;
- produzione di lepre: mediante irradiazione al territorio circostante e catture al superamento della densità di cui sopra;
- produzione di fagiano: mediante irradiazione al territorio circostante e catture al superamento della densità di cui sopra.

Piano dei miglioramenti ambientali

Trattandosi di ambiente soggetto a forte valenza agricola, si farà ricorso ad attività atte a fornire alimentazione nelle fasi stagionali di scarsa presenza delle colture, nonché a fornire rifugio, secondo necessità.

Considerando sia le caratteristiche ambientali della zona (ampia disponibilità di aree a vegetazione naturale e buona diversità ambientale), sia le esigenze ecologiche delle specie indicate quali prioritarie, gli interventi che verranno privilegiati possono essere individuati come segue:

Impianto di colture "a perdere"

Il mantenimento della presenza di colture agrarie destinate all'utilizzo esclusivo da parte dei selvatici, risulta un intervento fondamentale quando si voglia aumentare la capacità portante di un determinato ambiente, in modo tale da consentire un migliore sviluppo soprattutto della piccola selvaggina stanziale. Tali colture devono essere piantate in zone di transizione tra ambienti aperti e territori coperti da vegetazione arbustiva o arborea, in modo tale che siano facilmente e sicuramente raggiungibili dai selvatici. La scelta deve cadere in quelle formazioni vegetali erbacee o arbustive che non garantiscono fonti alimentari di qualità (brachipodieti, nardeti). Le operazioni colturali necessarie per l'impianto e le successive cure (lavorazioni del terreno, concimazioni possibilmente organiche, ecc.) dovranno essere compiute il minimo necessario e con tecniche non pregiudizievoli la sanità dell'ambiente, tenendo presente che le finalità non sono assolutamente produttive. È consigliata anche una rotazione tra le colture, avvicinando essenze miglioratrici ad altre depauperanti, in modo da garantire un miglior stato fitosanitario e una maggior fertilità del terreno.

È opportuno rivolgersi a sementi non selezionate artificialmente, in modo da consentire una diffusione naturale nelle aree contigue. La scelta dovrà orientarsi invece su razze e varietà locali, ben adattate con l'ambiente ed il più rustiche possibile, anche se dotate di scarsa produttività. Anche la resistenza fitopatologica non risulta indispensabile; la presenza di parassiti crea infatti catene alimentari più complesse ed una maggiore diversità specifica. La composizione floristica deve garantire una disponibilità alimentare per tutto l'anno; di conseguenza le specie impiegate dovranno essere caratterizzate da uno sviluppo e maturazione progressiva.

Tra le principali essenze da impiegare per l'impianto di colture a perdere per lepre e fasianidi, si consigliano erba medica, trifogli, lupinella, vecce pisello di prato, ginestrino, barbabietola da foraggio e tipi NZ, cavolo da foraggio, colza, grano saraceno, frumento, orzo, avena, segale, mais, loietto, loiessa, festuche, erba mazzolina, poe.

L'impianto deve assicurare una frammentazione di queste colture su fasce a sviluppo lineare, tale da alternare leguminose, cereali primaverili-estivi, cereali autunno-vernini, colture pluriennali, su ampiezze di 2-3 m per ogni essenza, in modo da creare fasce larghe 10-12 m e lunghe 100-200 m.

L'impianto di colture a perdere può risultare utile anche nella gestione dei popolamenti di ungulati; la formazione di coltivazioni destinate a questi animali in zone particolarmente boscate e relativamente povere di alimenti, consentono di preservare le colture agrarie di reddito dall'azione alimentare di questi selvatici, limitando l'entità dei danni alle coltivazioni.

Tra le specie coltivabili particolarmente appetite dagli ungulati si consigliano cavolo da foraggio, rapa, segale, grano saraceno, mais, graminacee e leguminose foraggiere.

Periodica trinciatura della vegetazione degli incolti

Il rinnovo vegetativo di formazioni di scarso valore alimentare (brachipodieta) consente la presenza, anche se per brevi periodi, di giovani ricacci pascolabili, incrementando così l'offerta pabulare.

Il passaggio su queste formazioni di decespugliatori a coltelli o a catene determina la triturazione e il successivo rigoglio vegetativo delle specie presenti, oltre che una naturale concimazione con conseguente aumento della fertilità del terreno. Tali operazioni non devono essere compiute nei periodi di riproduzione dei selvatici, in modo da evitare disturbi e danni diretti alla fauna; i periodi migliori di intervento sono individuabili alla fine dell'inverno, (fine febbraio-inizio marzo) in modo da consentire un più rapido risveglio vegetativo e una maggiore disponibilità alimentare in questi mesi particolarmente critici per i selvatici. Le aree interessate da tali trinciature periodiche, vanno individuate ai margini di zone boscate, facilmente raggiungibili dai selvatici, e devono assumere uno sviluppo lineare su 70-100 m con ampiezze di 20-30 m. Questi trattamenti se eseguiti con sufficiente frequenza (una-due volte all'anno) limitano la colonizzazione dei terreni abbandonati da parte del bosco. A seguito di tali interventi è anche possibile eseguire una semina di essenze foraggiere rustiche, mediante la tecnica del sod-seeding, consentendo l'insediamento di altre varietà a più alto valore pabulare.

Ripristino e ripulitura di fossi, canali e sorgenti

Gli interventi di questo tipo sono finalizzati al mantenimento di punti di abbeverata naturali indispensabili soprattutto per i fasianidi; la pulizia ed il ripristino di questi punti-acqua deve essere compiuta con attenzione, eliminando solo la vegetazione insediatasi sulle sponde e che non consente l'accesso e il regolare deflusso delle acque. Deve essere comunque mantenuta la formazione ripariale presente sull'argine, che ha le note funzioni di rifugio e nidificazione per numerosi selvatici. L'eliminazione della vegetazione e dei materiali occludenti fossi e canali, deve essere compiuta in periodi e con metodi tali da non causare danno alla fauna selvatica.

Piano delle immissioni

Dati gli obiettivi dell'area, non sono previste immissioni di starna, fagiano e pernice rossa. Per quanto riguarda la lepre, sulla base dei censimenti che verranno effettuati verrà valutata l'opportunità di procedere a immissioni allo scopo di accelerare il consolidamento di una popolazione autosufficiente.

Piano dei prelievi

Sia per lepri che per fagiani si procede regolarmente alla cattura di un numero di esemplari, da stabilirsi annualmente a seguito degli opportuni censimenti e che non devono ovviamente incidere negativamente sull'incremento annuo.

ZRC denominata “03 - BAGNAROLO”

Motivazione dell’istituzione

Salvaguardia dei ceppi di fauna selvatica autoriproducentisi ed oggetto di interventi di salvaguardia nel corso di questi ultimi anni. Già istituita come ZR con Deliberazione della Giunta regionale n. 934 del 18 giugno 2019.

Descrizione dei confini – si allega al presente documento cartografia della zona

Pubblicazione (notifica, deposito e opposizione – art.19, commi 5 e 6 della L.R. 8/1994)

Si dà atto che la Deliberazione di Giunta regionale n. 341 del 14 aprile 2020 con la quale si è approvata la *“proposta di perimetrazione ai fini dell’istituzione delle zone di protezione della fauna selvatica del territorio di Ravenna... in attuazione del Piano faunistico-venatorio regionale 2018-2023”* è stata trasmessa a tutti i Comuni dell’Unione della Bassa Romagna, competenti per territorio, con nota prot. PG/2020/329413 del 30 aprile 2020, per l’affissione all’Albo Pretorio telematico, raccomandando la massima diffusione mediante affissione nelle frazioni o borgate interessate dai confini delle ZRC/Oasi.

Relativamente alla istituzione della ZRC denominata **”03 BAGNAROLO”**, in esame, l’affissione è stata effettuata dal Comune di Massa Lombarda, competente per territorio, ai sensi dell’art.124, co.2 del TUEL 267/2000 e dell’art 32 della legge 18 giugno 2009, n 69, nell’Albo Pretorio On Line, con affissione n. 172 avvenuta dal 30 aprile 2020 al 09 luglio 2020.

Con nota PG/2020/336022 del 5 maggio 2020 la deliberazione è stata inviata alle Organizzazioni professionali agricole provinciali.

Si ritengono in tal modo assolti gli obblighi di pubblicizzazione previsti dall’art.19, comma 5, della L.R. 8/1994 e successive modifiche ed integrazioni.

Si precisa inoltre che rispetto a tale provvedimento, entro il termine previsto dall’art.19, comma 6 della L.R. 8/1994 e successive modifiche ed integrazioni, non risultano pervenute opposizioni da parte di proprietari o conduttori interessati.

PIANO TECNICO PLURIENNALE DI GESTIONE

Caratteristiche generali della zona

L’area in oggetto ricade nel territorio provinciale di Ravenna, è ubicata all’interno del comprensorio omogeneo CO1, in ATC RA01 Lughese, e interessa amministrativamente il comune di Massa Lombarda.

Occupava una superficie geografica di ha 72,50 ha 57,36 ASP ed è caratterizzata da un uso del suolo (Carta Uso del Suolo Regionale versione 2008) così ripartito:

- Frutteti 59,8%
- Seminativi 40,2%

Vocazionalità per Lepre e Fagiano

In base alla Carta delle Vocazioni Faunistiche regionale, il territorio risulta avere vocazione bassa per la lepre e medio/bassa per il fagiano.

Presenza di Aree di Rete Natura 2000

L’area in oggetto non è interessata dalla presenza di siti della Rete Natura 2000.

Finalità/Obiettivi

Oltre alle finalità ed agli obiettivi istituzionali previsti dalla L. 157/92 e dalla L.R. 8/94, le caratteristiche ambientali e faunistiche della zona in oggetto determinano i seguenti obiettivi gestionali che si prevede di raggiungere nell’arco di 5 anni:

- affermazione e incremento della lepre: tale obiettivo si riterrà raggiunto con densità minime di 15 capi/kmq;
- affermazione e incremento del fagiano: tale obiettivo si riterrà raggiunto con densità minime di 25 capi/kmq;
- produzione di lepre: mediante irradiazione al territorio circostante e catture al superamento della densità di cui sopra;
- produzione di fagiano: mediante irradiazione al territorio circostante e catture al superamento della densità di cui sopra.

Piano dei miglioramenti ambientali

Trattandosi di ambiente soggetto a forte valenza agricola, si farà ricorso ad attività atte a fornire alimentazione nelle fasi stagionali di scarsa presenza delle colture, nonché a fornire rifugio, secondo necessità.

Considerando sia le caratteristiche ambientali della zona (ampia disponibilità di aree a vegetazione naturale e buona diversità ambientale), sia le esigenze ecologiche delle specie indicate quali prioritarie, gli interventi che verranno privilegiati possono essere individuati come segue:

Impianto di colture "a perdere"

Il mantenimento della presenza di colture agrarie destinate all'utilizzo esclusivo da parte dei selvatici, risulta un intervento fondamentale quando si voglia aumentare la capacità portante di un determinato ambiente, in modo tale da consentire un migliore sviluppo soprattutto della piccola selvaggina stanziale. Tali colture devono essere piantate in zone di transizione tra ambienti aperti e territori coperti da vegetazione arbustiva o arborea, in modo tale che siano facilmente e sicuramente raggiungibili dai selvatici. La scelta deve cadere in quelle formazioni vegetali erbacee o arbustive che non garantiscono fonti alimentari di qualità (brachipodieti, nardeti). Le operazioni colturali necessarie per l'impianto e le successive cure (lavorazioni del terreno, concimazioni possibilmente organiche, ecc.) dovranno essere compiute il minimo necessario e con tecniche non pregiudizievoli la sanità dell'ambiente, tenendo presente che le finalità non sono assolutamente produttive. È consigliata anche una rotazione tra le colture, avvicinando essenze miglioratrici ad altre depauperanti, in modo da garantire un miglior stato fitosanitario e una maggior fertilità del terreno.

È opportuno rivolgersi a sementi non selezionate artificialmente, in modo da consentire una diffusione naturale nelle aree contigue. La scelta dovrà orientarsi invece su razze e varietà locali, ben adattate con l'ambiente ed il più rustiche possibile, anche se dotate di scarsa produttività. Anche la resistenza fitopatologica non risulta indispensabile; la presenza di parassiti crea infatti catene alimentari più complesse ed una maggiore diversità specifica. La composizione floristica deve garantire una disponibilità alimentare per tutto l'anno; di conseguenza le specie impiegate dovranno essere caratterizzate da uno sviluppo e maturazione progressiva.

Tra le principali essenze da impiegare per l'impianto di colture a perdere per lepre e fasianidi, si consigliano erba medica, trifogli, lupinella, vecce pisello di prato, ginestrino, barbabetola da foraggio e tipi NZ, cavolo da foraggio, colza, grano saraceno, frumento, orzo, avena, segale, mais, loietto, loiessa, festuche, erba mazzolina, poe.

L'impianto deve assicurare una frammentazione di queste colture su fasce a sviluppo lineare, tale da alternare leguminose, cereali primaverili-estivi, cereali autunno-vernini, colture pluriennali, su ampiezze di 2-3 m per ogni essenza, in modo da creare fasce larghe 10-12 m e lunghe 100-200 m.

L'impianto di colture a perdere può risultare utile anche nella gestione dei popolamenti di ungulati; la formazione di coltivazioni destinate a questi animali in zone particolarmente boscate e relativamente povere di alimenti, consentono di preservare le colture agrarie di reddito dall'azione alimentare di questi selvatici, limitando l'entità dei danni alle coltivazioni.

Tra le specie coltivabili particolarmente appetite dagli ungulati si consigliano cavolo da foraggio, rapa, segale, grano saraceno, mais, graminacee e leguminose foraggiere.

Periodica trinciatura della vegetazione degli incolti

Il rinnovo vegetativo di formazioni di scarso valore alimentare (brachipodieti) consente la presenza, anche se per brevi periodi, di giovani ricacci pascolabili, incrementando così l'offerta pabulare.

Il passaggio su queste formazioni di decespugliatori a coltelli o a catene determina la triturazione e il successivo rigoglio vegetativo delle specie presenti, oltre che una naturale concimazione con conseguente aumento della fertilità del terreno. Tali operazioni non devono essere compiute nei periodi di riproduzione dei selvatici, in modo da evitare disturbi e danni diretti alla fauna; i periodi migliori di intervento sono individuabili alla fine dell'inverno, (fine febbraio-inizio marzo) in modo da consentire un più rapido risveglio vegetativo e una maggiore disponibilità alimentare in questi mesi particolarmente critici per i selvatici. Le aree interessate da tali trinciature periodiche, vanno individuate ai margini di zone boscate, facilmente raggiungibili dai selvatici, e devono assumere uno sviluppo lineare su 70-100 m con ampiezze di 20-30 m. Questi trattamenti se eseguiti con sufficiente frequenza (una-due volte all'anno) limitano la colonizzazione dei terreni abbandonati da parte del bosco. A seguito di tali interventi è anche possibile eseguire una semina di essenze foraggiere rustiche, mediante la tecnica del sod-seeding, consentendo l'insediamento di altre varietà a più alto valore pabulare.

Ripristino e ripulitura di fossi, canali e sorgenti

Gli interventi di questo tipo sono finalizzati al mantenimento di punti di abbeverata naturali indispensabili soprattutto per i fasianidi; la pulizia ed il ripristino di questi punti-acqua deve essere compiuta con attenzione, eliminando solo la vegetazione insediatasi sulle sponde e che non consente l'accesso e il regolare deflusso delle acque. Deve essere comunque mantenuta la formazione ripariale presente sull'argine, che ha le note funzioni di rifugio e nidificazione per numerosi selvatici. L'eliminazione della vegetazione e dei materiali occludenti fossi e canali, deve essere compiuta in periodi e con metodi tali da non causare danno alla fauna selvatica.

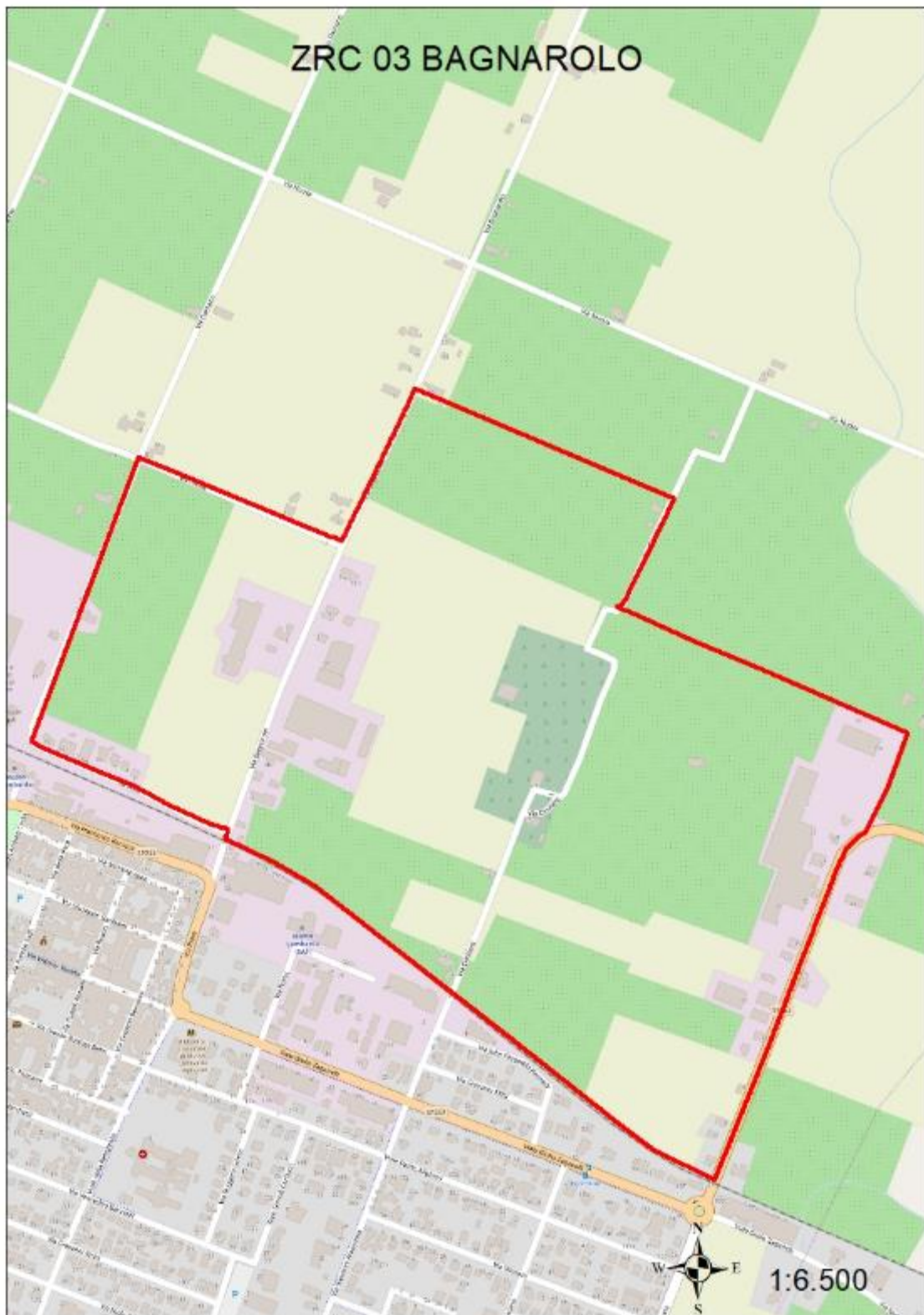
Piano delle immissioni

Dati gli obiettivi dell'area, non sono previste immissioni di starna, fagiano e pernice rossa. Per quanto riguarda la lepre, sulla base dei censimenti che verranno effettuati verrà valutata l'opportunità di procedere a immissioni allo scopo di accelerare il consolidamento di una popolazione autosufficiente.

Piano dei prelievi

Sia per lepri che per fagiani si procede regolarmente alla cattura di un numero di esemplari, da stabilirsi annualmente a seguito degli opportuni censimenti e che non devono ovviamente incidere negativamente sull'incremento annuo.

Cartografia ZRC denominata "03 - BAGNAROLO"



ZRC denominata “04 - BARICELLO”

Motivazione dell’istituzione

Salvaguardia dei ceppi di fauna selvatica autoriproducentisi ed oggetto di interventi di salvaguardia nel corso di questi ultimi anni. Già istituita come ZR con Deliberazione della Giunta regionale n. 934 del 18 giugno 2019.

Descrizione dei confini – si allega al presente documento cartografia della zona

Pubblicazione (notifica, deposito e opposizione – art.19, commi 5 e 6 della L.R. 8/1994)

Si dà atto che la Deliberazione di Giunta regionale n. 341 del 14 aprile 2020 con la quale si è approvata la *“proposta di perimetrazione ai fini dell’istituzione delle zone di protezione della fauna selvatica del territorio di Ravenna... in attuazione del Piano faunistico-venatorio regionale 2018-2023”* è stata trasmessa a tutti i Comuni dell’Unione della Bassa Romagna, competenti per territorio, con nota prot. PG/2020/329413 del 30 aprile 2020, per l’affissione all’Albo Pretorio telematico, raccomandando la massima diffusione mediante affissione nelle frazioni o borgate interessate dai confini delle ZRC/Oasi.

Relativamente alla istituzione della ZRC denominata **“04 BARICELLO”**, in esame, l’affissione è stata effettuata dal Comune di Alfonsine, competente per territorio, ai sensi dell’art.124, co.2 del TUEL 267/2000 e dell’art 32 della legge 18 giugno 2009, n 69, nell’Albo Pretorio On Line, con affissione n. 238 avvenuta dal 30 aprile 2020 all’ 8 luglio 2020.

Con nota PG/2020/336022 del 5 maggio 2020 la deliberazione è stata inviata alle Organizzazioni professionali agricole provinciali.

Si ritengono in tal modo assolti gli obblighi di pubblicizzazione previsti dall’art.19, comma 5, della L.R. 8/1994 e successive modifiche ed integrazioni.

Si precisa inoltre che rispetto a tale provvedimento, entro il termine previsto dall’art.19, comma 6 della L.R. 8/1994 e successive modifiche ed integrazioni, non risultano pervenute opposizioni da parte di proprietari o conduttori interessati.

PIANO TECNICO PLURIENNALE DI GESTIONE

Caratteristiche generali della zona

L’area in oggetto ricade nel territorio provinciale di Ravenna, è ubicata all’interno del comprensorio omogeneo CO1, in ATC RA01 Lughese, e interessa amministrativamente il comune di Alfonsine.

Occupava una superficie geografica di Ha 115,60 Ha 115,60 ASP ed è caratterizzata da un uso del suolo (Carta Uso del Suolo Regionale versione 2008) così ripartito:

- Seminativi 72,9%
- Frutteti 23,8%
- Vigneti 3,3%

Vocazionalità per Lepre e Fagiano

In base alla Carta delle Vocazioni Faunistiche regionale, il territorio risulta avere vocazione alta per la lepre e medio/alta per il fagiano.

Presenza di Aree di Rete Natura 2000

L’area in oggetto non è interessata dalla presenza di siti della Rete Natura 2000.

Finalità/Obiettivi

Oltre alle finalità ed agli obiettivi istituzionali previsti dalla L. 157/92 e dalla L.R. 8/94, le caratteristiche ambientali e faunistiche della zona in oggetto determinano i seguenti obiettivi gestionali che si prevede di raggiungere nell'arco di 5 anni:

- affermazione e incremento della lepore: tale obiettivo si riterrà raggiunto con densità minime di 15 capi/kmq;
- affermazione e incremento del fagiano: tale obiettivo si riterrà raggiunto con densità minime di 25 capi/kmq;
- produzione di lepore: mediante irradiazione al territorio circostante e catture al superamento della densità di cui sopra;
- produzione di fagiano: mediante irradiazione al territorio circostante e catture al superamento della densità di cui sopra.

Piano dei miglioramenti ambientali

Trattandosi di ambiente soggetto a forte valenza agricola, si farà ricorso ad attività atte a fornire alimentazione nelle fasi stagionali di scarsa presenza delle colture, nonché a fornire rifugio, secondo necessità.

Considerando sia le caratteristiche ambientali della zona (ampia disponibilità di aree a vegetazione naturale e buona diversità ambientale), sia le esigenze ecologiche delle specie indicate quali prioritarie, gli interventi che verranno privilegiati possono essere individuati come segue:

Impianto di colture "a perdere"

Il mantenimento della presenza di colture agrarie destinate all'utilizzo esclusivo da parte dei selvatici, risulta un intervento fondamentale quando si voglia aumentare la capacità portante di un determinato ambiente, in modo tale da consentire un migliore sviluppo soprattutto della piccola selvaggina stanziale. Tali colture devono essere piantate in zone di transizione tra ambienti aperti e territori coperti da vegetazione arbustiva o arborea, in modo tale che siano facilmente e sicuramente raggiungibili dai selvatici. La scelta deve cadere in quelle formazioni vegetali erbacee o arbustive che non garantiscono fonti alimentari di qualità (brachipodieti, nardeti). Le operazioni colturali necessarie per l'impianto e le successive cure (lavorazioni del terreno, concimazioni possibilmente organiche, ecc.) dovranno essere compiute il minimo necessario e con tecniche non pregiudizievoli la sanità dell'ambiente, tenendo presente che le finalità non sono assolutamente produttive. È consigliata anche una rotazione tra le colture, avvicinando essenze miglioratrici ad altre depauperanti, in modo da garantire un miglior stato fitosanitario e una maggior fertilità del terreno.

È opportuno rivolgersi a sementi non selezionate artificialmente, in modo da consentire una diffusione naturale nelle aree contigue. La scelta dovrà orientarsi invece su razze e varietà locali, ben adattate con l'ambiente ed il più rustiche possibile, anche se dotate di scarsa produttività. Anche la resistenza fitopatologica non risulta indispensabile; la presenza di parassiti crea infatti catene alimentari più complesse ed una maggiore diversità specifica. La composizione floristica deve garantire una disponibilità alimentare per tutto l'anno; di conseguenza le specie impiegate dovranno essere caratterizzate da uno sviluppo e maturazione progressiva.

Tra le principali essenze da impiegare per l'impianto di colture a perdere per lepore e fasianidi, si consigliano erba medica, trifogli, lupinella, vecce pisello di prato, ginestrino, barbabietola da foraggio e tipi NZ, cavolo da foraggio, colza, grano saraceno, frumento, orzo, avena, segale, mais, loietto, loiessa, festuche, erba mazzolina, poe.

L'impianto deve assicurare una frammentazione di queste colture su fasce a sviluppo lineare, tale da alternare leguminose, cereali primaverili-estivi, cereali autunno-vernini, colture pluriennali, su ampiezze di 2-3 m per ogni essenza, in modo da creare fasce larghe 10-12 m e lunghe 100-200 m.

L'impianto di colture a perdere può risultare utile anche nella gestione dei popolamenti di ungulati; la formazione di coltivazioni destinate a questi animali in zone particolarmente boscate e

relativamente povere di alimenti, consentono di preservare le colture agrarie di reddito dall'azione alimentare di questi selvatici, limitando l'entità dei danni alle coltivazioni.

Tra le specie coltivabili particolarmente appetite dagli ungulati si consigliano cavolo da foraggio, rapa, segale, grano saraceno, mais, graminacee e leguminose foraggiere.

Periodica trinciatura della vegetazione degli incolti

Il rinnovo vegetativo di formazioni di scarso valore alimentare (brachipodieta) consente la presenza, anche se per brevi periodi, di giovani ricacci pascolabili, incrementando così l'offerta pabulare.

Il passaggio su queste formazioni di decespugliatori a coltelli o a catene determina la triturazione e il successivo rigoglio vegetativo delle specie presenti, oltre che una naturale concimazione con conseguente aumento della fertilità del terreno. Tali operazioni non devono essere compiute nei periodi di riproduzione dei selvatici, in modo da evitare disturbi e danni diretti alla fauna; i periodi migliori di intervento sono individuabili alla fine dell'inverno, (fine febbraio-inizio marzo) in modo da consentire un più rapido risveglio vegetativo e una maggiore disponibilità alimentare in questi mesi particolarmente critici per i selvatici. Le aree interessate da tali trinciature periodiche, vanno individuate ai margini di zone boscate, facilmente raggiungibili dai selvatici, e devono assumere uno sviluppo lineare su 70-100 m con ampiezze di 20-30 m. Questi trattamenti se eseguiti con sufficiente frequenza (una-due volte all'anno) limitano la colonizzazione dei terreni abbandonati da parte del bosco. A seguito di tali interventi è anche possibile eseguire una semina di essenze foraggiere rustiche, mediante la tecnica del sod-seeding, consentendo l'insediamento di altre varietà a più alto valore pabulare.

Ripristino e ripulitura di fossi, canali e sorgenti

Gli interventi di questo tipo sono finalizzati al mantenimento di punti di abbeverata naturali indispensabili soprattutto per i fasianidi; la pulizia ed il ripristino di questi punti-acqua deve essere compiuta con attenzione, eliminando solo la vegetazione insediatasi sulle sponde e che non consente l'accesso e il regolare deflusso delle acque. Deve essere comunque mantenuta la formazione ripariale presente sull'argine, che ha le note funzioni di rifugio e nidificazione per numerosi selvatici. L'eliminazione della vegetazione e dei materiali occludenti fossi e canali, deve essere compiuta in periodi e con metodi tali da non causare danno alla fauna selvatica.

Piano delle immissioni

Dati gli obiettivi dell'area, non sono previste immissioni di starna, fagiano e pernice rossa. Per quanto riguarda la lepre, sulla base dei censimenti che verranno effettuati verrà valutata l'opportunità di procedere a immissioni allo scopo di accelerare il consolidamento di una popolazione autosufficiente.

Piano dei prelievi

Sia per lepri che per fagiani si procede regolarmente alla cattura di un numero di esemplari, da stabilirsi annualmente a seguito degli opportuni censimenti e che non devono ovviamente incidere negativamente sull'incremento annuo.

Cartografia ZRC denominata "04 - BARICELLO"



ZRC denominata “05 - BELRICETTO 1”

Motivazione dell’istituzione

Salvaguardia dei ceppi di fauna selvatica autoriprodutentisi ed oggetto di interventi di salvaguardia nel corso di questi ultimi anni.

La perimetrazione della ZRC proposta ingloba una ZRC omonima istituita da anni con atto provinciale scaduta in agosto corrente anno, di cui è stata già garantita la continuità con l’attuale ZR istituita con Deliberazione della Giunta regionale n. 934 del 18 giugno 2019. La medesima viene ampliata con l’aggiunta di due piccoli rifugi di nuova istituzione ad essa adiacenti, istituiti dalla medesima deliberazione, come di seguito descritto.

Descrizione dei confini – si allega al presente documento cartografia della zona

Pubblicazione (notifica, deposito e opposizione – art.19, commi 5 e 6 della L.R. 8/1994)

Si dà atto che la Deliberazione di Giunta regionale n. 341 del 14 aprile 2020 con la quale si è approvata la *“proposta di perimetrazione ai fini dell’istituzione delle zone di protezione della fauna selvatica del territorio di Ravenna... in attuazione del Piano faunistico-venatorio regionale 2018-2023”* è stata trasmessa a tutti i Comuni dell’Unione della Bassa Romagna, competenti per territorio, con nota prot. PG/2020/329413 del 30 aprile 2020, per l’affissione all’Albo Pretorio telematico, raccomandando la massima diffusione mediante affissione nelle frazioni o borgate interessate dai confini delle ZRC/Oasi.

Relativamente alla istituzione della ZRC denominata **“05 BELRICETTO 1”**, in esame, l’affissione è stata effettuata dal Comune di Lugo, competente per territorio, ai sensi dell’art.124, co.2 del TUEL 267/2000 e dell’art 32 della legge 18 giugno 2009, n 69, nell’Albo Pretorio On Line, con affissione n. 386 avvenuta dal 4 maggio 2020 al 13 luglio 2020.

Con nota PG/2020/336022 del 5 maggio 2020 la deliberazione è stata inviata alle Organizzazioni professionali agricole provinciali.

Si ritengono in tal modo assolti gli obblighi di pubblicizzazione previsti dall’art.19, comma 5, della L.R. 8/1994 e successive modifiche ed integrazioni.

Si precisa inoltre che rispetto a tale provvedimento, entro il termine previsto dall’art.19, comma 6 della L.R. 8/1994 e successive modifiche ed integrazioni, non risultano pervenute opposizioni da parte di proprietari o conduttori interessati.

PIANO TECNICO PLURIENNALE DI GESTIONE

Caratteristiche generali della zona

L’area in oggetto ricade nel territorio provinciale di Ravenna, è ubicata all’interno del comprensorio omogeneo CO1, in ATC RA01 Lughese, e interessa amministrativamente il comune di Lugo.

Occupava una superficie geografica di Ha 229,48 Ha 226,46 ASP ed è caratterizzata da un uso del suolo (Carta Uso del Suolo Regionale versione 2008) così ripartito:

- Seminativi 78,4%
- Frutteti 13,6%
- Vigneti 5,5%
- Orti 2,5%

Vocazionalità per Lepre e Fagiano

In base alla Carta delle Vocazioni Faunistiche regionale, il territorio risulta avere vocazione medio/alta per la lepre e media per il fagiano.

Presenza di Aree di Rete Natura 2000

L'area in oggetto non è interessata dalla presenza di siti della Rete Natura 2000.

Finalità/Obiettivi

Oltre alle finalità ed agli obiettivi istituzionali previsti dalla L. 157/92 e dalla L.R. 8/94, le caratteristiche ambientali e faunistiche della zona in oggetto determinano i seguenti obiettivi gestionali che si prevede di raggiungere nell'arco di 5 anni:

- affermazione e incremento della lepore: tale obiettivo si riterrà raggiunto con densità minime di 15 capi/kmq;
- affermazione e incremento del fagiano: tale obiettivo si riterrà raggiunto con densità minime di 25 capi/kmq;
- produzione di lepore: mediante irradiazione al territorio circostante e catture al superamento della densità di cui sopra;
- produzione di fagiano: mediante irradiazione al territorio circostante e catture al superamento della densità di cui sopra.

Piano dei miglioramenti ambientali

Trattandosi di ambiente soggetto a forte valenza agricola, si farà ricorso ad attività atte a fornire alimentazione nelle fasi stagionali di scarsa presenza delle colture, nonché a fornire rifugio, secondo necessità.

Considerando sia le caratteristiche ambientali della zona (ampia disponibilità di aree a vegetazione naturale e buona diversità ambientale), sia le esigenze ecologiche delle specie indicate quali prioritarie, gli interventi che verranno privilegiati possono essere individuati come segue:

Impianto di colture "a perdere"

Il mantenimento della presenza di colture agrarie destinate all'utilizzo esclusivo da parte dei selvatici, risulta un intervento fondamentale quando si voglia aumentare la capacità portante di un determinato ambiente, in modo tale da consentire un migliore sviluppo soprattutto della piccola selvaggina stanziale. Tali colture devono essere piantate in zone di transizione tra ambienti aperti e territori coperti da vegetazione arbustiva o arborea, in modo tale che siano facilmente e sicuramente raggiungibili dai selvatici. La scelta deve cadere in quelle formazioni vegetali erbacee o arbustive che non garantiscono fonti alimentari di qualità (brachipodi, nardeti). Le operazioni colturali necessarie per l'impianto e le successive cure (lavorazioni del terreno, concimazioni possibilmente organiche, ecc.) dovranno essere compiute il minimo necessario e con tecniche non pregiudizievoli la sanità dell'ambiente, tenendo presente che le finalità non sono assolutamente produttive. È consigliata anche una rotazione tra le colture, avvicinando essenze miglioratrici ad altre depauperanti, in modo da garantire un miglior stato fitosanitario e una maggior fertilità del terreno.

È opportuno rivolgersi a sementi non selezionate artificialmente, in modo da consentire una diffusione naturale nelle aree contigue. La scelta dovrà orientarsi invece su razze e varietà locali, ben adattate con l'ambiente ed il più rustiche possibile, anche se dotate di scarsa produttività. Anche la resistenza fitopatologica non risulta indispensabile; la presenza di parassiti crea infatti catene alimentari più complesse ed una maggiore diversità specifica. La composizione floristica deve garantire una disponibilità alimentare per tutto l'anno; di conseguenza le specie impiegate dovranno essere caratterizzate da uno sviluppo e maturazione progressiva.

Tra le principali essenze da impiegare per l'impianto di colture a perdere per lepore e fasianidi, si consigliano erba medica, trifogli, lupinella, vecce pisello di prato, ginestrino, barbabietola da foraggio e tipi NZ, cavolo da foraggio, colza, grano saraceno, frumento, orzo, avena, segale, mais, loietto, loiessa, festuche, erba mazzolina, poe.

L'impianto deve assicurare una frammentazione di queste colture su fasce a sviluppo lineare, tale da alternare leguminose, cereali primaverili-estivi, cereali autunno-vernini, colture pluriennali, su ampiezze di 2-3 m per ogni essenza, in modo da creare fasce larghe 10-12 m e lunghe 100-200 m.

L'impianto di colture a perdere può risultare utile anche nella gestione dei popolamenti di ungulati; la formazione di coltivazioni destinate a questi animali in zone particolarmente boscate e relativamente povere di alimenti, consentono di preservare le colture agrarie di reddito dall'azione alimentare di questi selvatici, limitando l'entità dei danni alle coltivazioni.

Tra le specie coltivabili particolarmente appetite dagli ungulati si consigliano cavolo da foraggio, rapa, segale, grano saraceno, mais, graminacee e leguminose foraggiere.

Periodica trinciatura della vegetazione degli incolti

Il rinnovo vegetativo di formazioni di scarso valore alimentare (brachipodieti) consente la presenza, anche se per brevi periodi, di giovani ricacci pascolabili, incrementando così l'offerta pabulare.

Il passaggio su queste formazioni di decespugliatori a coltelli o a catene determina la triturazione e il successivo rigoglio vegetativo delle specie presenti, oltre che una naturale concimazione con conseguente aumento della fertilità del terreno. Tali operazioni non devono essere compiute nei periodi di riproduzione dei selvatici, in modo da evitare disturbi e danni diretti alla fauna; i periodi migliori di intervento sono individuabili alla fine dell'inverno, (fine febbraio-inizio marzo) in modo da consentire un più rapido risveglio vegetativo e una maggiore disponibilità alimentare in questi mesi particolarmente critici per i selvatici. Le aree interessate da tali trinciature periodiche, vanno individuate ai margini di zone boscate, facilmente raggiungibili dai selvatici, e devono assumere uno sviluppo lineare su 70-100 m con ampiezze di 20-30 m. Questi trattamenti se eseguiti con sufficiente frequenza (una-due volte all'anno) limitano la colonizzazione dei terreni abbandonati da parte del bosco. A seguito di tali interventi è anche possibile eseguire una semina di essenze foraggiere rustiche, mediante la tecnica del sod-seeding, consentendo l'insediamento di altre varietà a più alto valore pabulare.

Ripristino e ripulitura di fossi, canali e sorgenti

Gli interventi di questo tipo sono finalizzati al mantenimento di punti di abbeverata naturali indispensabili soprattutto per i fasianidi; la pulizia ed il ripristino di questi punti-acqua deve essere compiuta con attenzione, eliminando solo la vegetazione insediatasi sulle sponde e che non consente l'accesso e il regolare deflusso delle acque. Deve essere comunque mantenuta la formazione ripariale presente sull'argine, che ha le note funzioni di rifugio e nidificazione per numerosi selvatici. L'eliminazione della vegetazione e dei materiali occludenti fossi e canali, deve essere compiuta in periodi e con metodi tali da non causare danno alla fauna selvatica.

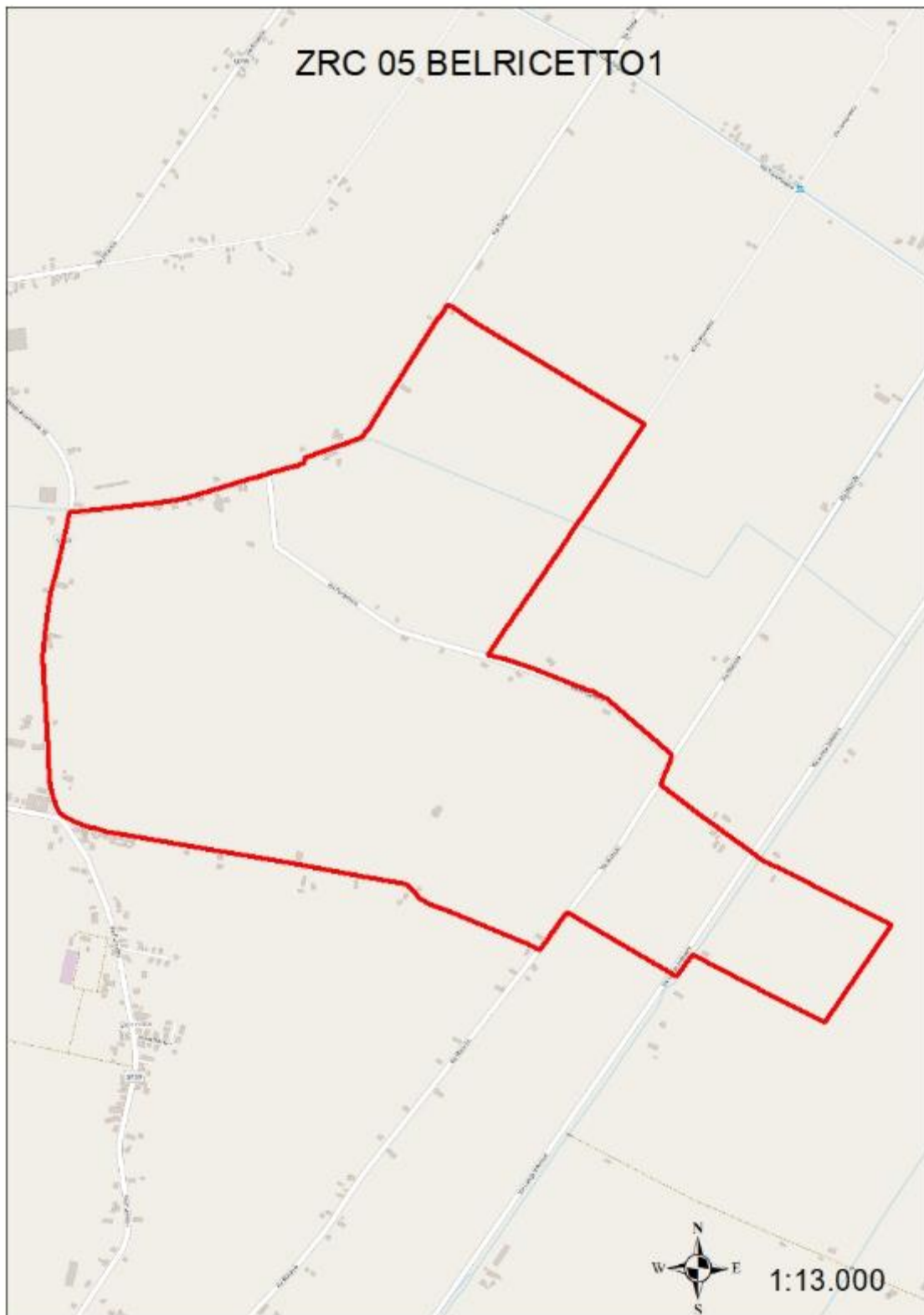
Piano delle immissioni

Dati gli obiettivi dell'area, non sono previste immissioni di starna, fagiano e pernice rossa. Per quanto riguarda la lepre, sulla base dei censimenti che verranno effettuati verrà valutata l'opportunità di procedere a immissioni allo scopo di accelerare il consolidamento di una popolazione autosufficiente.

Piano dei prelievi

Sia per lepri che per fagiani si procede regolarmente alla cattura di un numero di esemplari, da stabilirsi annualmente a seguito degli opportuni censimenti e che non devono ovviamente incidere negativamente sull'incremento annuo.

Cartografia ZRC denominata "05 - BELRICETTO 1"



ZRC denominata “06 - BELRICETTO 2”

Motivazione dell’istituzione

Salvaguardia dei ceppi di fauna selvatica autoriprodutentisi ed oggetto di interventi di salvaguardia nel corso di questi ultimi anni.

La perimetrazione della ZRC proposta ingloba una precedente ZRC omonima, istituita con atto provinciale e scaduta a novembre 2018, cui è stata data continuità, con una leggera modificazione dei confini, in diminuzione, con l’attuale ZR omonima, cui attualmente si aggiunge una ZR di nuova istituzione, ambedue istituite con Deliberazione della Giunta regionale n. 934 del 18 giugno 2019.

Descrizione dei confini – si allega al presente documento cartografia della zona

Pubblicazione (notifica, deposito e opposizione – art.19, commi 5 e 6 della L.R. 8/1994)

Si dà atto che la Deliberazione di Giunta regionale n. 341 del 14 aprile 2020 con la quale si è approvata la *“proposta di perimetrazione ai fini dell’istituzione delle zone di protezione della fauna selvatica del territorio di Ravenna... in attuazione del Piano faunistico-venatorio regionale 2018-2023”* è stata trasmessa a tutti i Comuni dell’Unione della Bassa Romagna, competenti per territorio, con nota prot. PG/2020/329413 del 30 aprile 2020, per l’affissione all’Albo Pretorio telematico, raccomandando la massima diffusione mediante affissione nelle frazioni o borgate interessate dai confini delle ZRC/Oasi.

Relativamente alla istituzione della ZRC denominata **“06 BERLICETTO 2”**, in esame, l’affissione è stata effettuata dal Comune di Lugo, competente per territorio, ai sensi dell’art.124, co.2 del TUEL 267/2000 e dell’art 32 della legge 18 giugno 2009, n 69, nell’Albo Pretorio On Line, con affissione n. 386 avvenuta dal 4 maggio 2020 al 13 luglio 2020.

Con nota PG/2020/336022 del 5 maggio 2020 la deliberazione è stata inviata alle Organizzazioni professionali agricole provinciali.

Si ritengono in tal modo assolti gli obblighi di pubblicizzazione previsti dall’art.19, comma 5, della L.R. 8/1994 e successive modifiche ed integrazioni.

Si precisa inoltre che rispetto a tale provvedimento, entro il termine previsto dall’art.19, comma 6 della L.R. 8/1994 e successive modifiche ed integrazioni, non risultano pervenute opposizioni da parte di proprietari o conduttori interessati.

PIANO TECNICO PLURIENNALE DI GESTIONE

Caratteristiche generali della zona

L’area in oggetto ricade nel territorio provinciale di Ravenna, è ubicata all’interno del comprensorio omogeneo CO1, in ATC RA01 Lughese, e interessa amministrativamente il comune di Lugo, con una piccola porzione ad est, del Comune di Fusignano.

Occupava una superficie geografica di Ha 314,38 pari ad Ha 311,01 ASP ed è caratterizzata da un uso del suolo (Carta Uso del Suolo Regionale versione 2008) così ripartito:

- Seminativi 72,4%
- Frutteti 15,5%
- Vigneti 8,5%
- Canali e idrovie 2,4%
- Orti 1,2%

Vocazionalità per Lepre e Fagiano

In base alla Carta delle Vocazioni Faunistiche regionale, il territorio risulta avere vocazione alta per la lepre e medio/alta per il fagiano.

Presenza di Aree di Rete Natura 2000

L'area in oggetto non è interessata dalla presenza di siti della Rete Natura 2000.

Finalità/Obiettivi

Oltre alle finalità ed agli obiettivi istituzionali previsti dalla L. 157/92 e dalla L.R. 8/94, le caratteristiche ambientali e faunistiche della zona in oggetto determinano i seguenti obiettivi gestionali che si prevede di raggiungere nell'arco di 5 anni:

- affermazione e incremento della lepre: tale obiettivo si riterrà raggiunto con densità minime di 15 capi/kmq;
- affermazione e incremento del fagiano: tale obiettivo si riterrà raggiunto con densità minime di 25 capi/kmq;
- produzione di lepre: mediante irradiazione al territorio circostante e catture al superamento della densità di cui sopra;
- produzione di fagiano: mediante irradiazione al territorio circostante e catture al superamento della densità di cui sopra.

Piano dei miglioramenti ambientali

Trattandosi di ambiente soggetto a forte valenza agricola, si farà ricorso ad attività atte a fornire alimentazione nelle fasi stagionali di scarsa presenza delle colture, nonché a fornire rifugio, secondo necessità.

Considerando sia le caratteristiche ambientali della zona (ampia disponibilità di aree a vegetazione naturale e buona diversità ambientale), sia le esigenze ecologiche delle specie indicate quali prioritarie, gli interventi che verranno privilegiati possono essere individuati come segue:

Impianto di colture "a perdere"

Il mantenimento della presenza di colture agrarie destinate all'utilizzo esclusivo da parte dei selvatici, risulta un intervento fondamentale quando si voglia aumentare la capacità portante di un determinato ambiente, in modo tale da consentire un migliore sviluppo soprattutto della piccola selvaggina stanziale. Tali colture devono essere piantate in zone di transizione tra ambienti aperti e territori coperti da vegetazione arbustiva o arborea, in modo tale che siano facilmente e sicuramente raggiungibili dai selvatici. La scelta deve cadere in quelle formazioni vegetali erbacee o arbustive che non garantiscono fonti alimentari di qualità (brachipodieti, nardeti). Le operazioni colturali necessarie per l'impianto e le successive cure (lavorazioni del terreno, concimazioni possibilmente organiche, ecc.) dovranno essere compiute il minimo necessario e con tecniche non pregiudizievoli la sanità dell'ambiente, tenendo presente che le finalità non sono assolutamente produttive. È consigliata anche una rotazione tra le colture, avvicinando essenze miglioratrici ad altre depauperanti, in modo da garantire un miglior stato fitosanitario e una maggior fertilità del terreno.

È opportuno rivolgersi a sementi non selezionate artificialmente, in modo da consentire una diffusione naturale nelle aree contigue. La scelta dovrà orientarsi invece su razze e varietà locali, ben adattate con l'ambiente ed il più rustiche possibile, anche se dotate di scarsa produttività. Anche la resistenza fitopatologica non risulta indispensabile; la presenza di parassiti crea infatti catene alimentari più complesse ed una maggiore diversità specifica. La composizione floristica deve garantire una disponibilità alimentare per tutto l'anno; di conseguenza le specie impiegate dovranno essere caratterizzate da uno sviluppo e maturazione progressiva.

Tra le principali essenze da impiegare per l'impianto di colture a perdere per lepre e fasianidi, si consigliano erba medica, trifogli, lupinella, vecce pisello di prato, ginestrino, barbabetola da

foraggio e tipi NZ, cavolo da foraggio, colza, grano saraceno, frumento, orzo, avena, segale, mais, loietto, loiessa, festuche, erba mazzolina, poe.

L'impianto deve assicurare una frammentazione di queste colture su fasce a sviluppo lineare, tale da alternare leguminose, cereali primaverili-estivi, cereali autunno-vernini, colture pluriennali, su ampiezze di 2-3 m per ogni essenza, in modo da creare fasce larghe 10-12 m e lunghe 100-200 m.

L'impianto di colture a perdere può risultare utile anche nella gestione dei popolamenti di ungulati; la formazione di coltivazioni destinate a questi animali in zone particolarmente boscate e relativamente povere di alimenti, consentono di preservare le colture agrarie di reddito dall'azione alimentare di questi selvatici, limitando l'entità dei danni alle coltivazioni.

Tra le specie coltivabili particolarmente appetite dagli ungulati si consigliano cavolo da foraggio, rapa, segale, grano saraceno, mais, graminacee e leguminose foraggere.

Periodica trinciatura della vegetazione degli incolti

Il rinnovo vegetativo di formazioni di scarso valore alimentare (brachipodieti) consente la presenza, anche se per brevi periodi, di giovani ricacci pascolabili, incrementando così l'offerta pabulare.

Il passaggio su queste formazioni di decespugliatori a coltelli o a catene determina la triturazione e il successivo rigoglio vegetativo delle specie presenti, oltre che una naturale concimazione con conseguente aumento della fertilità del terreno. Tali operazioni non devono essere compiute nei periodi di riproduzione dei selvatici, in modo da evitare disturbi e danni diretti alla fauna; i periodi migliori di intervento sono individuabili alla fine dell'inverno, (fine febbraio-inizio marzo) in modo da consentire un più rapido risveglio vegetativo e una maggiore disponibilità alimentare in questi mesi particolarmente critici per i selvatici. Le aree interessate da tali trinciature periodiche, vanno individuate ai margini di zone boscate, facilmente raggiungibili dai selvatici, e devono assumere uno sviluppo lineare su 70-100 m con ampiezze di 20-30 m. Questi trattamenti se eseguiti con sufficiente frequenza (una-due volte all'anno) limitano la colonizzazione dei terreni abbandonati da parte del bosco. A seguito di tali interventi è anche possibile eseguire una semina di essenze foraggere rustiche, mediante la tecnica del sod-seeding, consentendo l'insediamento di altre varietà a più alto valore pabulare.

Ripristino e ripulitura di fossi, canali e sorgenti

Gli interventi di questo tipo sono finalizzati al mantenimento di punti di abbeverata naturali indispensabili soprattutto per i fasianidi; la pulizia ed il ripristino di questi punti-acqua deve essere compiuta con attenzione, eliminando solo la vegetazione insediatasi sulle sponde e che non consente l'accesso e il regolare deflusso delle acque. Deve essere comunque mantenuta la formazione ripariale presente sull'argine, che ha le note funzioni di rifugio e nidificazione per numerosi selvatici. L'eliminazione della vegetazione e dei materiali occludenti fossi e canali, deve essere compiuta in periodi e con metodi tali da non causare danno alla fauna selvatica.

Piano delle immissioni

Dati gli obiettivi dell'area, non sono previste immissioni di starna, fagiano e pernice rossa. Per quanto riguarda la lepre, sulla base dei censimenti che verranno effettuati verrà valutata l'opportunità di procedere a immissioni allo scopo di accelerare il consolidamento di una popolazione autosufficiente.

Piano dei prelievi

Sia per lepri che per fagiani si procede regolarmente alla cattura di un numero di esemplari, da stabilirsi annualmente a seguito degli opportuni censimenti e che non devono ovviamente incidere negativamente sull'incremento annuo.

ZRC denominata “07 BONCELLINO”

Motivazione dell’istituzione

Salvaguardia dei ceppi di fauna selvatica autoriproducentisi ed oggetto di interventi di salvaguardia nel corso di questi ultimi anni. Già istituita come ZR con Deliberazione della Giunta regionale n. 934 del 18 giugno 2019.

Descrizione dei confini – si allega al presente documento cartografia della zona

Pubblicazione (notifica, deposito e opposizione – art.19, commi 5 e 6 della L.R. 8/1994)

Si dà atto che la Deliberazione di Giunta regionale n. 341 del 14 aprile 2020 con la quale si è approvata la *“proposta di perimetrazione ai fini dell’istituzione delle zone di protezione della fauna selvatica del territorio di Ravenna... in attuazione del Piano faunistico-venatorio regionale 2018-2023”* è stata trasmessa a tutti i Comuni dell’Unione della Bassa Romagna, competenti per territorio, con nota prot. PG/2020/329413 del 30 aprile 2020, per l’affissione all’Albo Pretorio telematico, raccomandando la massima diffusione mediante affissione nelle frazioni o borgate interessate dai confini delle ZRC/Oasi.

Relativamente alla istituzione della ZRC denominata “07 BONCELLINO”, in esame, l’affissione è stata effettuata dal Comune di Bagnacavallo, competente per territorio, ai sensi dell’art.124, co.2 del TUEL 267/2000 e dell’art 32 della legge 18 giugno 2009, n 69, nell’Albo Pretorio On Line, con affissione n. 294 avvenuta dal 30 aprile 2020 al 9 luglio 2020.

Con nota PG/2020/336022 del 5 maggio 2020 la deliberazione è stata inviata alle Organizzazioni professionali agricole provinciali.

Si ritengono in tal modo assolti gli obblighi di pubblicizzazione previsti dall’art.19, comma 5, della L.R. 8/1994 e successive modifiche ed integrazioni.

Si precisa inoltre che rispetto a tale provvedimento, entro il termine previsto dall’art.19, comma 6 della L.R. 8/1994 e successive modifiche ed integrazioni, non risultano pervenute opposizioni da parte di proprietari o conduttori interessati.

PIANO TECNICO PLURIENNALE DI GESTIONE

Caratteristiche generali della zona

L’area in oggetto ricade nel territorio provinciale di Ravenna, è ubicata all’interno del comprensorio omogeneo CO1, in ATC RA01 Lughese, e interessa amministrativamente il comune di Bagnacavallo.

Occupava una superficie geografica di ha 226,78 pari ad ha 180,50 ASP ed è caratterizzata da un uso del suolo (Carta Uso del Suolo Regionale versione 2008) così ripartito:

- Frutteti e frutti minori 49,1%
- Seminativi semplici 37,6%
- Vigneti 11,0%
- Boschi artificiali 1,6%
- Canali e idrovie 0,7%

Vocazionalità per Lepre e Fagiano

In base alla Carta delle Vocazioni Faunistiche regionale, il territorio risulta avere vocazione bassa per la lepre e bassa per il fagiano.

Presenza di Aree di Rete Natura 2000

L’area in oggetto non è interessata dalla presenza di siti della Rete Natura 2000.

Finalità/Obiettivi

Oltre alle finalità ed agli obiettivi istituzionali previsti dalla L. 157/92 e dalla L.R. 8/94, le caratteristiche ambientali e faunistiche della zona in oggetto determinano i seguenti obiettivi gestionali che si prevede di raggiungere nell'arco di 5 anni:

- affermazione e incremento della lepore: tale obiettivo si riterrà raggiunto con densità minime di 15 capi/kmq;
- affermazione e incremento del fagiano: tale obiettivo si riterrà raggiunto con densità minime di 25 capi/kmq;
- produzione di lepore: mediante irradiazione al territorio circostante e catture al superamento della densità di cui sopra;
- produzione di fagiano: mediante irradiazione al territorio circostante e catture al superamento della densità di cui sopra.

Piano dei miglioramenti ambientali

Trattandosi di ambiente soggetto a forte valenza agricola, si farà ricorso ad attività atte a fornire alimentazione nelle fasi stagionali di scarsa presenza delle colture, nonché a fornire rifugio, secondo necessità.

Considerando sia le caratteristiche ambientali della zona (ampia disponibilità di aree a vegetazione naturale e buona diversità ambientale), sia le esigenze ecologiche delle specie indicate quali prioritarie, gli interventi che verranno privilegiati possono essere individuati come segue:

Impianto di colture "a perdere"

Il mantenimento della presenza di colture agrarie destinate all'utilizzo esclusivo da parte dei selvatici, risulta un intervento fondamentale quando si voglia aumentare la capacità portante di un determinato ambiente, in modo tale da consentire un migliore sviluppo soprattutto della piccola selvaggina stanziale. Tali colture devono essere piantate in zone di transizione tra ambienti aperti e territori coperti da vegetazione arbustiva o arborea, in modo tale che siano facilmente e sicuramente raggiungibili dai selvatici. La scelta deve cadere in quelle formazioni vegetali erbacee o arbustive che non garantiscono fonti alimentari di qualità (brachipodieti, nardeti). Le operazioni colturali necessarie per l'impianto e le successive cure (lavorazioni del terreno, concimazioni possibilmente organiche, ecc.) dovranno essere compiute il minimo necessario e con tecniche non pregiudizievoli la sanità dell'ambiente, tenendo presente che le finalità non sono assolutamente produttive. È consigliata anche una rotazione tra le colture, avvicinando essenze miglioratrici ad altre depauperanti, in modo da garantire un miglior stato fitosanitario e una maggior fertilità del terreno.

È opportuno rivolgersi a sementi non selezionate artificialmente, in modo da consentire una diffusione naturale nelle aree contigue. La scelta dovrà orientarsi invece su razze e varietà locali, ben adattate con l'ambiente ed il più rustiche possibile, anche se dotate di scarsa produttività. Anche la resistenza fitopatologica non risulta indispensabile; la presenza di parassiti crea infatti catene alimentari più complesse ed una maggiore diversità specifica. La composizione floristica deve garantire una disponibilità alimentare per tutto l'anno; di conseguenza le specie impiegate dovranno essere caratterizzate da uno sviluppo e maturazione progressiva.

Tra le principali essenze da impiegare per l'impianto di colture a perdere per lepore e fasianidi, si consigliano erba medica, trifogli, lupinella, vecce pisello di prato, ginestrino, barbabietola da foraggio e tipi NZ, cavolo da foraggio, colza, grano saraceno, frumento, orzo, avena, segale, mais, loietto, loiessa, festuche, erba mazzolina, poe.

L'impianto deve assicurare una frammentazione di queste colture su fasce a sviluppo lineare, tale da alternare leguminose, cereali primaverili-estivi, cereali autunno-vernini, colture pluriennali, su ampiezze di 2-3 m per ogni essenza, in modo da creare fasce larghe 10-12 m e lunghe 100-200 m.

L'impianto di colture a perdere può risultare utile anche nella gestione dei popolamenti di ungulati; la formazione di coltivazioni destinate a questi animali in zone particolarmente boscate e relativamente povere di alimenti, consentono di preservare le colture agrarie di reddito dall'azione alimentare di questi selvatici, limitando l'entità dei danni alle coltivazioni.

Tra le specie coltivabili particolarmente appetite dagli ungulati si consigliano cavolo da foraggio, rapa, segale, grano saraceno, mais, graminacee e leguminose foraggiere.

Periodica trinciatura della vegetazione degli incolti

Il rinnovo vegetativo di formazioni di scarso valore alimentare (brachipodieta) consente la presenza, anche se per brevi periodi, di giovani ricacci pascolabili, incrementando così l'offerta pabulare.

Il passaggio su queste formazioni di decespugliatori a coltelli o a catene determina la triturazione e il successivo rigoglio vegetativo delle specie presenti, oltre che una naturale concimazione con conseguente aumento della fertilità del terreno. Tali operazioni non devono essere compiute nei periodi di riproduzione dei selvatici, in modo da evitare disturbi e danni diretti alla fauna; i periodi migliori di intervento sono individuabili alla fine dell'inverno, (fine febbraio-inizio marzo) in modo da consentire un più rapido risveglio vegetativo e una maggiore disponibilità alimentare in questi mesi particolarmente critici per i selvatici. Le aree interessate da tali trinciature periodiche, vanno individuate ai margini di zone boscate, facilmente raggiungibili dai selvatici, e devono assumere uno sviluppo lineare su 70-100 m con ampiezze di 20-30 m. Questi trattamenti se eseguiti con sufficiente frequenza (una-due volte all'anno) limitano la colonizzazione dei terreni abbandonati da parte del bosco. A seguito di tali interventi è anche possibile eseguire una semina di essenze foraggiere rustiche, mediante la tecnica del sod-seeding, consentendo l'insediamento di altre varietà a più alto valore pabulare.

Ripristino e ripulitura di fossi, canali e sorgenti

Gli interventi di questo tipo sono finalizzati al mantenimento di punti di abbeverata naturali indispensabili soprattutto per i fasianidi; la pulizia ed il ripristino di questi punti-acqua deve essere compiuta con attenzione, eliminando solo la vegetazione insediatasi sulle sponde e che non consente l'accesso e il regolare deflusso delle acque. Deve essere comunque mantenuta la formazione ripariale presente sull'argine, che ha le note funzioni di rifugio e nidificazione per numerosi selvatici. L'eliminazione della vegetazione e dei materiali occludenti fossi e canali, deve essere compiuta in periodi e con metodi tali da non causare danno alla fauna selvatica.

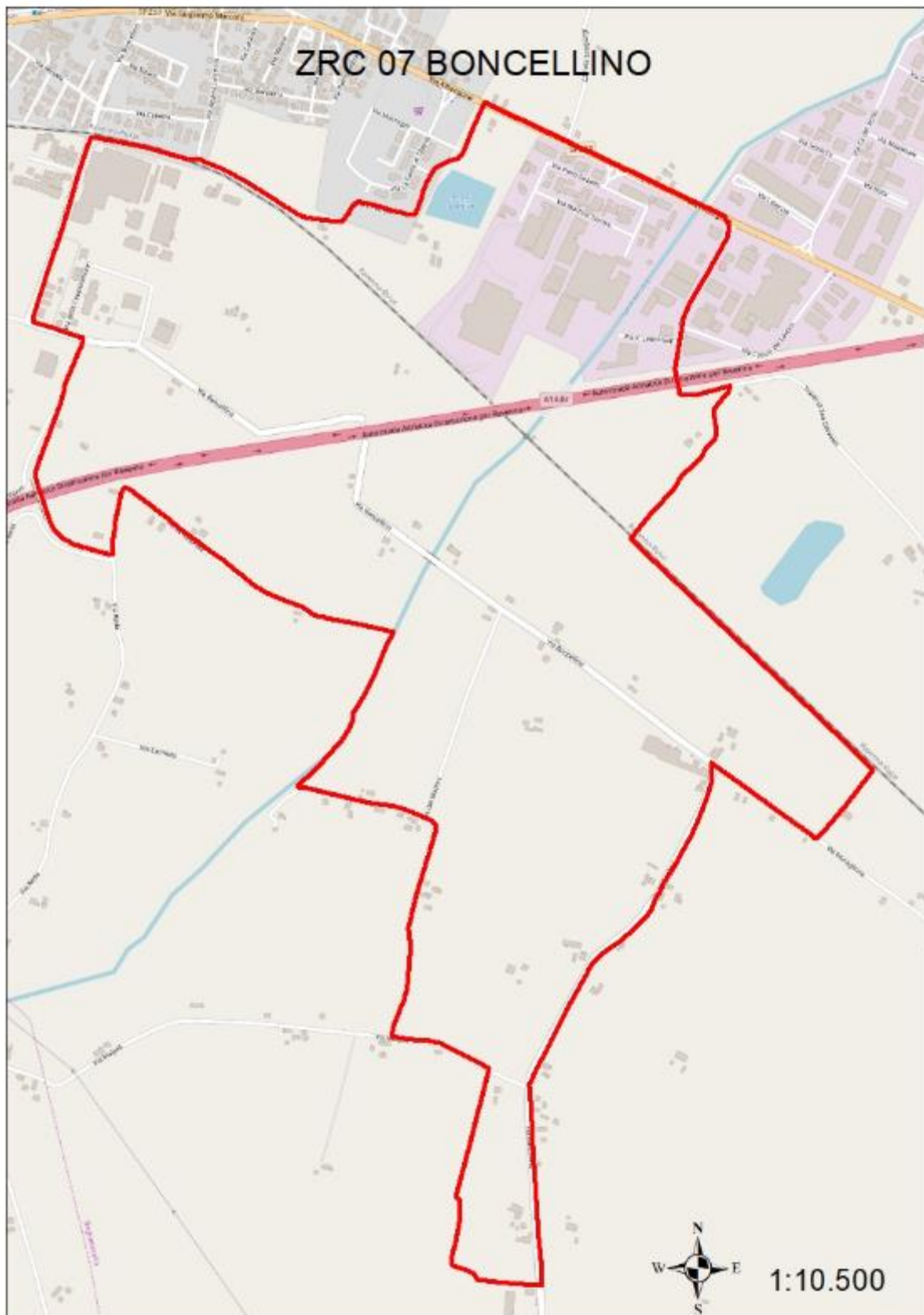
Piano delle immissioni

Dati gli obiettivi dell'area, non sono previste immissioni di starna, fagiano e pernice rossa. Per quanto riguarda la lepre, sulla base dei censimenti che verranno effettuati verrà valutata l'opportunità di procedere a immissioni allo scopo di accelerare il consolidamento di una popolazione autosufficiente.

Piano dei prelievi

Sia per lepri che per fagiani si procede regolarmente alla cattura di un numero di esemplari, da stabilirsi annualmente a seguito degli opportuni censimenti e che non devono ovviamente incidere negativamente sull'incremento annuo.

Cartografia ZRC denominata "07 BONCELLINO"



ZRC denominata “08 BONEGAIO”

Motivazione dell’istituzione

Salvaguardia dei ceppi di fauna selvatica autoriproducentisi ed oggetto di interventi di salvaguardia nel corso di questi ultimi anni. Già istituita come ZR con Deliberazione della Giunta regionale n. 934 del 18 giugno 2019.

Descrizione dei confini – si allega al presente documento cartografia della zona

Pubblicazione (notifica, deposito e opposizione – art.19, commi 5 e 6 della L.R. 8/1994)

Si dà atto che la Deliberazione di Giunta regionale n. 341 del 14 aprile 2020 con la quale si è approvata la *“proposta di perimetrazione ai fini dell’istituzione delle zone di protezione della fauna selvatica del territorio di Ravenna... in attuazione del Piano faunistico-venatorio regionale 2018-2023”* è stata trasmessa a tutti i Comuni dell’Unione della Bassa Romagna, competenti per territorio, con nota prot. PG/2020/329413 del 30 aprile 2020, per l’affissione all’Albo Pretorio telematico, raccomandando la massima diffusione mediante affissione nelle frazioni o borgate interessate dai confini delle ZRC/Oasi.

Relativamente alla istituzione della ZRC denominata **“08 BONEGAIO”**, in esame, l’affissione è stata effettuata dal Comune di Bagnacavallo, competente per territorio, ai sensi dell’art.124, co.2 del TUEL 267/2000 e dell’art. 32 della legge 18 giugno 2009, n 69, nell’Albo Pretorio On Line, con affissione n. 294 avvenuta dal 30 aprile 2020 al 9 luglio 2020.

Con nota PG/2020/336022 del 5 maggio 2020 la deliberazione è stata inviata alle Organizzazioni professionali agricole provinciali.

Si ritengono in tal modo assolti gli obblighi di pubblicizzazione previsti dall’art.19, comma 5, della L.R. 8/1994 e successive modifiche ed integrazioni.

Si precisa inoltre che rispetto a tale provvedimento, entro il termine previsto dall’art.19, comma 6 della L.R. 8/1994 e successive modifiche ed integrazioni, non risultano pervenute opposizioni da parte di proprietari o conduttori interessati.

PIANO TECNICO PLURIENNALE DI GESTIONE

Caratteristiche generali della zona

L’area in oggetto ricade nel territorio provinciale di Ravenna, è ubicata all’interno del comprensorio omogeneo CO1, in ATC RA01 Lughese, e interessa amministrativamente il comune di Bagnacavallo.

Occupava una superficie geografica di ha 67,47 pari ad ha 65,28 ASP ed è caratterizzata da un uso del suolo (Carta Uso del Suolo Regionale versione 2008) così ripartito:

- Seminativi 58,0%
- Frutteti 31,2%
- Canali e idrovie 10,8%

Vocazionalità per Lepre e Fagiano

In base alla Carta delle Vocazioni Faunistiche regionale, il territorio risulta avere vocazione alta per la lepre e medio/bassa per il fagiano.

Presenza di Aree di Rete Natura 2000

L’area in oggetto non è interessata dalla presenza di siti della Rete Natura 2000.

Finalità/Obiettivi

Oltre alle finalità ed agli obiettivi istituzionali previsti dalla L. 157/92 e dalla L.R. 8/94, le caratteristiche ambientali e faunistiche della zona in oggetto determinano i seguenti obiettivi gestionali che si prevede di raggiungere nell'arco di 5 anni:

- affermazione e incremento della lepore: tale obiettivo si riterrà raggiunto con densità minime di 15 capi/kmq;
- affermazione e incremento del fagiano: tale obiettivo si riterrà raggiunto con densità minime di 25 capi/kmq;
- produzione di lepore: mediante irradiazione al territorio circostante e catture al superamento della densità di cui sopra;
- produzione di fagiano: mediante irradiazione al territorio circostante e catture al superamento della densità di cui sopra.

Piano dei miglioramenti ambientali

Trattandosi di ambiente soggetto a forte valenza agricola, si farà ricorso ad attività atte a fornire alimentazione nelle fasi stagionali di scarsa presenza delle colture, nonché a fornire rifugio, secondo necessità.

Considerando sia le caratteristiche ambientali della zona (ampia disponibilità di aree a vegetazione naturale e buona diversità ambientale), sia le esigenze ecologiche delle specie indicate quali prioritarie, gli interventi che verranno privilegiati possono essere individuati come segue:

Impianto di colture "a perdere"

Il mantenimento della presenza di colture agrarie destinate all'utilizzo esclusivo da parte dei selvatici, risulta un intervento fondamentale quando si voglia aumentare la capacità portante di un determinato ambiente, in modo tale da consentire un migliore sviluppo soprattutto della piccola selvaggina stanziale. Tali colture devono essere piantate in zone di transizione tra ambienti aperti e territori coperti da vegetazione arbustiva o arborea, in modo tale che siano facilmente e sicuramente raggiungibili dai selvatici. La scelta deve cadere in quelle formazioni vegetali erbacee o arbustive che non garantiscono fonti alimentari di qualità (brachipodieti, nardeti). Le operazioni colturali necessarie per l'impianto e le successive cure (lavorazioni del terreno, concimazioni possibilmente organiche, ecc.) dovranno essere compiute il minimo necessario e con tecniche non pregiudizievoli la sanità dell'ambiente, tenendo presente che le finalità non sono assolutamente produttive. È consigliata anche una rotazione tra le colture, avvicinando essenze miglioratrici ad altre depauperanti, in modo da garantire un miglior stato fitosanitario e una maggior fertilità del terreno.

È opportuno rivolgersi a sementi non selezionate artificialmente, in modo da consentire una diffusione naturale nelle aree contigue. La scelta dovrà orientarsi invece su razze e varietà locali, ben adattate con l'ambiente ed il più rustiche possibile, anche se dotate di scarsa produttività. Anche la resistenza fitopatologica non risulta indispensabile; la presenza di parassiti crea infatti catene alimentari più complesse ed una maggiore diversità specifica. La composizione floristica deve garantire una disponibilità alimentare per tutto l'anno; di conseguenza le specie impiegate dovranno essere caratterizzate da uno sviluppo e maturazione progressiva.

Tra le principali essenze da impiegare per l'impianto di colture a perdere per lepore e fasianidi, si consigliano erba medica, trifogli, lupinella, vecce pisello di prato, ginestrino, barbabietola da foraggio e tipi NZ, cavolo da foraggio, colza, grano saraceno, frumento, orzo, avena, segale, mais, loietto, loiessa, festuche, erba mazzolina, poe.

L'impianto deve assicurare una frammentazione di queste colture su fasce a sviluppo lineare, tale da alternare leguminose, cereali primaverili-estivi, cereali autunno-vernini, colture pluriennali, su ampiezze di 2-3 m per ogni essenza, in modo da creare fasce larghe 10-12 m e lunghe 100-200 m.

L'impianto di colture a perdere può risultare utile anche nella gestione dei popolamenti di ungulati; la formazione di coltivazioni destinate a questi animali in zone particolarmente boscate e

relativamente povere di alimenti, consentono di preservare le colture agrarie di reddito dall'azione alimentare di questi selvatici, limitando l'entità dei danni alle coltivazioni.

Tra le specie coltivabili particolarmente appetite dagli ungulati si consigliano cavolo da foraggio, rapa, segale, grano saraceno, mais, graminacee e leguminose foraggiere.

Periodica trinciatura della vegetazione degli incolti

Il rinnovo vegetativo di formazioni di scarso valore alimentare (brachipodieta) consente la presenza, anche se per brevi periodi, di giovani ricacci pascolabili, incrementando così l'offerta pabulare.

Il passaggio su queste formazioni di decespugliatori a coltelli o a catene determina la triturazione e il successivo rigoglio vegetativo delle specie presenti, oltre che una naturale concimazione con conseguente aumento della fertilità del terreno. Tali operazioni non devono essere compiute nei periodi di riproduzione dei selvatici, in modo da evitare disturbi e danni diretti alla fauna; i periodi migliori di intervento sono individuabili alla fine dell'inverno, (fine febbraio-inizio marzo) in modo da consentire un più rapido risveglio vegetativo e una maggiore disponibilità alimentare in questi mesi particolarmente critici per i selvatici. Le aree interessate da tali trinciature periodiche, vanno individuate ai margini di zone boscate, facilmente raggiungibili dai selvatici, e devono assumere uno sviluppo lineare su 70-100 m con ampiezze di 20-30 m. Questi trattamenti se eseguiti con sufficiente frequenza (una-due volte all'anno) limitano la colonizzazione dei terreni abbandonati da parte del bosco. A seguito di tali interventi è anche possibile eseguire una semina di essenze foraggiere rustiche, mediante la tecnica del sod-seeding, consentendo l'insediamento di altre varietà a più alto valore pabulare.

Ripristino e ripulitura di fossi, canali e sorgenti

Gli interventi di questo tipo sono finalizzati al mantenimento di punti di abbeverata naturali indispensabili soprattutto per i fasianidi; la pulizia ed il ripristino di questi punti-acqua deve essere compiuta con attenzione, eliminando solo la vegetazione insediatasi sulle sponde e che non consente l'accesso e il regolare deflusso delle acque. Deve essere comunque mantenuta la formazione ripariale presente sull'argine, che ha le note funzioni di rifugio e nidificazione per numerosi selvatici. L'eliminazione della vegetazione e dei materiali occludenti fossi e canali, deve essere compiuta in periodi e con metodi tali da non causare danno alla fauna selvatica.

Piano delle immissioni

Dati gli obiettivi dell'area, non sono previste immissioni di starna, fagiano e pernice rossa. Per quanto riguarda la lepre, sulla base dei censimenti che verranno effettuati verrà valutata l'opportunità di procedere a immissioni allo scopo di accelerare il consolidamento di una popolazione autosufficiente.

Piano dei prelievi

Sia per lepri che per fagiani si procede regolarmente alla cattura di un numero di esemplari, da stabilirsi annualmente a seguito degli opportuni censimenti e che non devono ovviamente incidere negativamente sull'incremento annuo.

Cartografia ZRC denominata "08 BONEGAIO"



ZRC denominata “09 BUDRIO”

Motivazione dell’istituzione

Salvaguardia dei ceppi di fauna selvatica autoriproducentisi ed oggetto di interventi di salvaguardia nel corso di questi ultimi anni. Già istituita come ZR con Deliberazione della Giunta regionale n. 934 del 18 giugno 2019.

Descrizione dei confini – si allega al presente documento cartografia della zona

Pubblicazione (notifica, deposito e opposizione – art.19, commi 5 e 6 della L.R. 8/1994)

Si dà atto che la Deliberazione di Giunta regionale n. 341 del 14 aprile 2020 con la quale si è approvata la *“proposta di perimetrazione ai fini dell’istituzione delle zone di protezione della fauna selvatica del territorio di Ravenna... in attuazione del Piano faunistico-venatorio regionale 2018-2023”* è stata trasmessa a tutti i Comuni dell’Unione della Bassa Romagna, competenti per territorio, con nota prot. PG/2020/329413 del 30 aprile 2020, per l’affissione all’Albo Pretorio telematico, raccomandando la massima diffusione mediante affissione nelle frazioni o borgate interessate dai confini delle ZRC/Oasi.

Relativamente alla istituzione della ZRC denominata **“09 BUDRIO”**, in esame, l’affissione è stata effettuata dal Comune di Cotignola, competente per territorio, ai sensi dell’art.124, co.2 del TUEL 267/2000 e dell’art 32 della legge 18 giugno 2009, n 69, nell’Albo Pretorio On Line, con affissione n. 167 avvenuta dal 30 aprile 2020 al 9 luglio 2020.

Con nota PG/2020/336022 del 5 maggio 2020 la deliberazione è stata inviata alle Organizzazioni professionali agricole provinciali.

Si ritengono in tal modo assolti gli obblighi di pubblicizzazione previsti dall’art.19, comma 5, della L.R. 8/1994 e successive modifiche ed integrazioni.

Si precisa inoltre che rispetto a tale provvedimento, entro il termine previsto dall’art.19, comma 6 della L.R. 8/1994 e successive modifiche ed integrazioni, non risultano pervenute opposizioni da parte di proprietari o conduttori interessati.

PIANO TECNICO PLURIENNALE DI GESTIONE

Caratteristiche generali della zona

L’area in oggetto ricade nel territorio provinciale di Ravenna, è ubicata all’interno del comprensorio omogeneo CO1, in ATC RA01 Lughese, e interessa amministrativamente il comune di Cotignola.

Occupava una superficie geografica di Ha 351,73 pari ad Ha 273,39 ASP ed è caratterizzata da un uso del suolo (Carta Uso del Suolo Regionale versione 2008) così ripartito:

- Vigneti	41,4%
- Frutteti	29,5%
- Seminativi	19,9%
- Canali e idrovie	4,4%
- Orti	1,6%
- Altro	3,2%

Vocazionalità per Lepre e Fagiano

In base alla Carta delle Vocazioni Faunistiche regionale, il territorio risulta avere vocazione bassa per la lepre e medio/bassa per il fagiano.

Presenza di Aree di Rete Natura 2000

L’area in oggetto non è interessata dalla presenza di siti della Rete Natura 2000.

Finalità/Obiettivi

Oltre alle finalità ed agli obiettivi istituzionali previsti dalla L. 157/92 e dalla L.R. 8/94, le caratteristiche ambientali e faunistiche della zona in oggetto determinano i seguenti obiettivi gestionali che si prevede di raggiungere nell'arco di 5 anni:

- affermazione e incremento della lepre: tale obiettivo si riterrà raggiunto con densità minime di 15 capi/kmq;
- affermazione e incremento del fagiano: tale obiettivo si riterrà raggiunto con densità minime di 25 capi/kmq;
- produzione di lepre: mediante irradiazione al territorio circostante e catture al superamento della densità di cui sopra;
- produzione di fagiano: mediante irradiazione al territorio circostante e catture al superamento della densità di cui sopra.

Piano dei miglioramenti ambientali

Trattandosi di ambiente soggetto a forte valenza agricola, si farà ricorso ad attività atte a fornire alimentazione nelle fasi stagionali di scarsa presenza delle colture, nonché a fornire rifugio, secondo necessità.

Considerando sia le caratteristiche ambientali della zona (ampia disponibilità di aree a vegetazione naturale e buona diversità ambientale), sia le esigenze ecologiche delle specie indicate quali prioritarie, gli interventi che verranno privilegiati possono essere individuati come segue:

Impianto di colture "a perdere"

Il mantenimento della presenza di colture agrarie destinate all'utilizzo esclusivo da parte dei selvatici, risulta un intervento fondamentale quando si voglia aumentare la capacità portante di un determinato ambiente, in modo tale da consentire un migliore sviluppo soprattutto della piccola selvaggina stanziale. Tali colture devono essere piantate in zone di transizione tra ambienti aperti e territori coperti da vegetazione arbustiva o arborea, in modo tale che siano facilmente e sicuramente raggiungibili dai selvatici. La scelta deve cadere in quelle formazioni vegetali erbacee o arbustive che non garantiscono fonti alimentari di qualità (brachipodieti, nardeti). Le operazioni colturali necessarie per l'impianto e le successive cure (lavorazioni del terreno, concimazioni possibilmente organiche, ecc.) dovranno essere compiute il minimo necessario e con tecniche non pregiudizievoli la sanità dell'ambiente, tenendo presente che le finalità non sono assolutamente produttive. È consigliata anche una rotazione tra le colture, avvicinando essenze miglioratrici ad altre depauperanti, in modo da garantire un miglior stato fitosanitario e una maggior fertilità del terreno.

È opportuno rivolgersi a sementi non selezionate artificialmente, in modo da consentire una diffusione naturale nelle aree contigue. La scelta dovrà orientarsi invece su razze e varietà locali, ben adattate con l'ambiente ed il più rustiche possibile, anche se dotate di scarsa produttività. Anche la resistenza fitopatologica non risulta indispensabile; la presenza di parassiti crea infatti catene alimentari più complesse ed una maggiore diversità specifica. La composizione floristica deve garantire una disponibilità alimentare per tutto l'anno; di conseguenza le specie impiegate dovranno essere caratterizzate da uno sviluppo e maturazione progressiva.

Tra le principali essenze da impiegare per l'impianto di colture a perdere per lepre e fasianidi, si consigliano erba medica, trifogli, lupinella, vecce pisello di prato, ginestrino, barbabietola da foraggio e tipi NZ, cavolo da foraggio, colza, grano saraceno, frumento, orzo, avena, segale, mais, loietto, loiessa, festuche, erba mazzolina, poe.

L'impianto deve assicurare una frammentazione di queste colture su fasce a sviluppo lineare, tale da alternare leguminose, cereali primaverili-estivi, cereali autunno-vernini, colture pluriennali, su ampiezze di 2-3 m per ogni essenza, in modo da creare fasce larghe 10-12 m e lunghe 100-200 m.

L'impianto di colture a perdere può risultare utile anche nella gestione dei popolamenti di ungulati; la formazione di coltivazioni destinate a questi animali in zone particolarmente boscate e relativamente povere di alimenti, consentono di preservare le colture agrarie di reddito dall'azione alimentare di questi selvatici, limitando l'entità dei danni alle coltivazioni.

Tra le specie coltivabili particolarmente appetite dagli ungulati si consigliano cavolo da foraggio, rapa, segale, grano saraceno, mais, graminacee e leguminose foraggiere.

Periodica trinciatura della vegetazione degli incolti

Il rinnovo vegetativo di formazioni di scarso valore alimentare (brachipodieta) consente la presenza, anche se per brevi periodi, di giovani ricacci pascolabili, incrementando così l'offerta pabulare.

Il passaggio su queste formazioni di decespugliatori a coltelli o a catene determina la triturazione e il successivo rigoglio vegetativo delle specie presenti, oltre che una naturale concimazione con conseguente aumento della fertilità del terreno. Tali operazioni non devono essere compiute nei periodi di riproduzione dei selvatici, in modo da evitare disturbi e danni diretti alla fauna; i periodi migliori di intervento sono individuabili alla fine dell'inverno, (fine febbraio-inizio marzo) in modo da consentire un più rapido risveglio vegetativo e una maggiore disponibilità alimentare in questi mesi particolarmente critici per i selvatici. Le aree interessate da tali trinciature periodiche, vanno individuate ai margini di zone boscate, facilmente raggiungibili dai selvatici, e devono assumere uno sviluppo lineare su 70-100 m con ampiezze di 20-30 m. Questi trattamenti se eseguiti con sufficiente frequenza (una-due volte all'anno) limitano la colonizzazione dei terreni abbandonati da parte del bosco. A seguito di tali interventi è anche possibile eseguire una semina di essenze foraggiere rustiche, mediante la tecnica del sod-seeding, consentendo l'insediamento di altre varietà a più alto valore pabulare.

Ripristino e ripulitura di fossi, canali e sorgenti

Gli interventi di questo tipo sono finalizzati al mantenimento di punti di abbeverata naturali indispensabili soprattutto per i fasianidi; la pulizia ed il ripristino di questi punti-acqua deve essere compiuta con attenzione, eliminando solo la vegetazione insediatasi sulle sponde e che non consente l'accesso e il regolare deflusso delle acque. Deve essere comunque mantenuta la formazione ripariale presente sull'argine, che ha le note funzioni di rifugio e nidificazione per numerosi selvatici. L'eliminazione della vegetazione e dei materiali occludenti fossi e canali, deve essere compiuta in periodi e con metodi tali da non causare danno alla fauna selvatica.

Piano delle immissioni

Dati gli obiettivi dell'area, non sono previste immissioni di starna, fagiano e pernice rossa. Per quanto riguarda la lepre, sulla base dei censimenti che verranno effettuati verrà valutata l'opportunità di procedere a immissioni allo scopo di accelerare il consolidamento di una popolazione autosufficiente.

Piano dei prelievi

Sia per lepri che per fagiani si procede regolarmente alla cattura di un numero di esemplari, da stabilirsi annualmente a seguito degli opportuni censimenti e che non devono ovviamente incidere negativamente sull'incremento annuo.

Cartografia ZRC denominata "09 BUDRIO"



ZRC DENOMINATA “10 CA’ BETTOLA”

Motivazione dell’istituzione

Salvaguardia dei ceppi di fauna selvatica autoriproducentisi ed oggetto di interventi di salvaguardia nel corso di questi ultimi anni. Già istituita come ZR con Deliberazione della Giunta regionale n. 934 del 18 giugno 2019.

Descrizione dei confini – si allega al presente documento cartografia della zona

Pubblicazione (notifica, deposito e opposizione – art.19, commi 5 e 6 della L.R. 8/1994)

Si dà atto che la Deliberazione di Giunta regionale n. 341 del 14 aprile 2020 con la quale si è approvata la *“proposta di perimetrazione ai fini dell’istituzione delle zone di protezione della fauna selvatica del territorio di Ravenna... in attuazione del Piano faunistico-venatorio regionale 2018-2023”* è stata trasmessa a tutti i Comuni dell’Unione della Bassa Romagna, competenti per territorio, con nota prot. PG/2020/329413 del 30 aprile 2020, per l’affissione all’Albo Pretorio telematico, raccomandando la massima diffusione mediante affissione nelle frazioni o borgate interessate dai confini delle ZRC/Oasi.

Relativamente alla istituzione della ZRC denominata **“10 CA’ BETTOLA”**, in esame, l’affissione è stata effettuata dal Comune di Cotignola, competente per territorio, ai sensi dell’art.124, co.2 del TUEL 267/2000 e dell’art 32 della legge 18 giugno 2009, n 69, nell’Albo Pretorio On Line, con affissione n. 167 avvenuta dal 30 aprile 2020 al 9 luglio 2020.

Con nota PG/2020/336022 del 5 maggio 2020 la deliberazione è stata inviata alle Organizzazioni professionali agricole provinciali.

Si ritengono in tal modo assolti gli obblighi di pubblicizzazione previsti dall’art.19, comma 5, della L.R. 8/1994 e successive modifiche ed integrazioni.

Si precisa inoltre che rispetto a tale provvedimento, entro il termine previsto dall’art.19, comma 6 della L.R. 8/1994 e successive modifiche ed integrazioni, non risultano pervenute opposizioni da parte di proprietari o conduttori interessati.

PIANO TECNICO PLURIENNALE DI GESTIONE

Caratteristiche generali della zona

L’area in oggetto ricade nel territorio provinciale di Ravenna, è ubicata all’interno del comprensorio omogeneo CO1, in ATC RA01 Lughese, e interessa amministrativamente il comune di Cotignola.

Occupava una superficie geografica di Ha 83,35 pari ad Ha 83,35 ASP ed è caratterizzata da un uso del suolo (Carta Uso del Suolo Regionale versione 2008) così ripartito:

- Seminativi 17,5%
- Frutteti 77,5%
- Vigneti 0,2%
- Alvei 4,8%

Vocazionalità per Lepre e Fagiano

In base alla Carta delle Vocazioni Faunistiche regionale, il territorio risulta avere vocazione bassa per la lepre e bassa per il fagiano.

Presenza di Aree di Rete Natura 2000

L’area in oggetto non è interessata dalla presenza di siti della Rete Natura 2000.

Finalità/Obiettivi

Oltre alle finalità ed agli obiettivi istituzionali previsti dalla L. 157/92 e dalla L.R. 8/94, le caratteristiche ambientali e faunistiche della zona in oggetto determinano i seguenti obiettivi gestionali che si prevede di raggiungere nell'arco di 5 anni:

- affermazione e incremento della lepore: tale obiettivo si riterrà raggiunto con densità minime di 15 capi/kmq;
- affermazione e incremento del fagiano: tale obiettivo si riterrà raggiunto con densità minime di 25 capi/kmq;
- produzione di lepore: mediante irradiazione al territorio circostante e catture al superamento della densità di cui sopra;
- produzione di fagiano: mediante irradiazione al territorio circostante e catture al superamento della densità di cui sopra.

Piano dei miglioramenti ambientali

Trattandosi di ambiente soggetto a forte valenza agricola, si farà ricorso ad attività atte a fornire alimentazione nelle fasi stagionali di scarsa presenza delle colture, nonché a fornire rifugio, secondo necessità.

Considerando sia le caratteristiche ambientali della zona (ampia disponibilità di aree a vegetazione naturale e buona diversità ambientale), sia le esigenze ecologiche delle specie indicate quali prioritarie, gli interventi che verranno privilegiati possono essere individuati come segue:

Impianto di colture "a perdere"

Il mantenimento della presenza di colture agrarie destinate all'utilizzo esclusivo da parte dei selvatici, risulta un intervento fondamentale quando si voglia aumentare la capacità portante di un determinato ambiente, in modo tale da consentire un migliore sviluppo soprattutto della piccola selvaggina stanziale. Tali colture devono essere piantate in zone di transizione tra ambienti aperti e territori coperti da vegetazione arbustiva o arborea, in modo tale che siano facilmente e sicuramente raggiungibili dai selvatici. La scelta deve cadere in quelle formazioni vegetali erbacee o arbustive che non garantiscono fonti alimentari di qualità (brachipodieti, nardeti). Le operazioni colturali necessarie per l'impianto e le successive cure (lavorazioni del terreno, concimazioni possibilmente organiche, ecc.) dovranno essere compiute il minimo necessario e con tecniche non pregiudizievoli la sanità dell'ambiente, tenendo presente che le finalità non sono assolutamente produttive. È consigliata anche una rotazione tra le colture, avvicinando essenze miglioratrici ad altre depauperanti, in modo da garantire un miglior stato fitosanitario e una maggior fertilità del terreno.

È opportuno rivolgersi a sementi non selezionate artificialmente, in modo da consentire una diffusione naturale nelle aree contigue. La scelta dovrà orientarsi invece su razze e varietà locali, ben adattate con l'ambiente ed il più rustiche possibile, anche se dotate di scarsa produttività. Anche la resistenza fitopatologica non risulta indispensabile; la presenza di parassiti crea infatti catene alimentari più complesse ed una maggiore diversità specifica. La composizione floristica deve garantire una disponibilità alimentare per tutto l'anno; di conseguenza le specie impiegate dovranno essere caratterizzate da uno sviluppo e maturazione progressiva.

Tra le principali essenze da impiegare per l'impianto di colture a perdere per lepore e fasianidi, si consigliano erba medica, trifogli, lupinella, vecce pisello di prato, ginestrino, barbabietola da foraggio e tipi NZ, cavolo da foraggio, colza, grano saraceno, frumento, orzo, avena, segale, mais, loietto, loiessa, festuche, erba mazzolina, poe.

L'impianto deve assicurare una frammentazione di queste colture su fasce a sviluppo lineare, tale da alternare leguminose, cereali primaverili-estivi, cereali autunno-vernini, colture pluriennali, su ampiezze di 2-3 m per ogni essenza, in modo da creare fasce larghe 10-12 m e lunghe 100-200 m.

L'impianto di colture a perdere può risultare utile anche nella gestione dei popolamenti di ungulati; la formazione di coltivazioni destinate a questi animali in zone particolarmente boscate e

relativamente povere di alimenti, consentono di preservare le colture agrarie di reddito dall'azione alimentare di questi selvatici, limitando l'entità dei danni alle coltivazioni.

Tra le specie coltivabili particolarmente appetite dagli ungulati si consigliano cavolo da foraggio, rapa, segale, grano saraceno, mais, graminacee e leguminose foraggiere.

Periodica trinciatura della vegetazione degli incolti

Il rinnovo vegetativo di formazioni di scarso valore alimentare (brachipodieta) consente la presenza, anche se per brevi periodi, di giovani ricacci pascolabili, incrementando così l'offerta pabulare.

Il passaggio su queste formazioni di decespugliatori a coltelli o a catene determina la triturazione e il successivo rigoglio vegetativo delle specie presenti, oltre che una naturale concimazione con conseguente aumento della fertilità del terreno. Tali operazioni non devono essere compiute nei periodi di riproduzione dei selvatici, in modo da evitare disturbi e danni diretti alla fauna; i periodi migliori di intervento sono individuabili alla fine dell'inverno, (fine febbraio-inizio marzo) in modo da consentire un più rapido risveglio vegetativo e una maggiore disponibilità alimentare in questi mesi particolarmente critici per i selvatici. Le aree interessate da tali trinciature periodiche, vanno individuate ai margini di zone boscate, facilmente raggiungibili dai selvatici, e devono assumere uno sviluppo lineare su 70-100 m con ampiezze di 20-30 m. Questi trattamenti se eseguiti con sufficiente frequenza (una-due volte all'anno) limitano la colonizzazione dei terreni abbandonati da parte del bosco. A seguito di tali interventi è anche possibile eseguire una semina di essenze foraggiere rustiche, mediante la tecnica del sod-seeding, consentendo l'insediamento di altre varietà a più alto valore pabulare.

Ripristino e ripulitura di fossi, canali e sorgenti

Gli interventi di questo tipo sono finalizzati al mantenimento di punti di abbeverata naturali indispensabili soprattutto per i fasianidi; la pulizia ed il ripristino di questi punti-acqua deve essere compiuta con attenzione, eliminando solo la vegetazione insediatasi sulle sponde e che non consente l'accesso e il regolare deflusso delle acque. Deve essere comunque mantenuta la formazione ripariale presente sull'argine, che ha le note funzioni di rifugio e nidificazione per numerosi selvatici. L'eliminazione della vegetazione e dei materiali occludenti fossi e canali, deve essere compiuta in periodi e con metodi tali da non causare danno alla fauna selvatica.

Piano delle immissioni

Dati gli obiettivi dell'area, non sono previste immissioni di starna, fagiano e pernice rossa. Per quanto riguarda la lepre, sulla base dei censimenti che verranno effettuati verrà valutata l'opportunità di procedere a immissioni allo scopo di accelerare il consolidamento di una popolazione autosufficiente.

Piano dei prelievi

Sia per lepri che per fagiani si procede regolarmente alla cattura di un numero di esemplari, da stabilirsi annualmente a seguito degli opportuni censimenti e che non devono ovviamente incidere negativamente sull'incremento annuo.

ZRC DENOMINATA “11 CANALE DEI MOLINI”

Motivazione dell’istituzione

Salvaguardia dei ceppi di fauna selvatica autoriproducentisi ed oggetto di interventi di salvaguardia nel corso di questi ultimi anni. Già istituita quale ZR con Deliberazione della Giunta regionale n. 934 del 18 giugno 2019.

Descrizione dei confini – si allega al presente documento cartografia della zona

Pubblicazione (notifica, deposito e opposizione – art.19, commi 5 e 6 della L.R. 8/1994)

Si dà atto che la Deliberazione di Giunta regionale n. 341 del 14 aprile 2020 con la quale si è approvata la *“proposta di perimetrazione ai fini dell’istituzione delle zone di protezione della fauna selvatica del territorio di Ravenna... in attuazione del Piano faunistico-venatorio regionale 2018-2023”* è stata trasmessa a tutti i Comuni dell’Unione della Bassa Romagna, competenti per territorio, con nota prot. PG/2020/329413 del 30 aprile 2020, per l’affissione all’Albo Pretorio telematico, raccomandando la massima diffusione mediante affissione nelle frazioni o borgate interessate dai confini delle ZRC/Oasi.

Relativamente alla istituzione della ZRC denominata “11 CANALE DEI MOLINI”, in esame, l’affissione è stata effettuata dal Comune di Alfonsine, competente per territorio, ai sensi dell’art.124, co.2 del TUEL 267/2000 e dell’art 32 della legge 18 giugno 2009, n 69, nell’Albo Pretorio On Line, con affissione n. 238 avvenuta dal 30 aprile 2020 all’ 8 luglio 2020.

Con nota PG/2020/336022 del 5 maggio 2020 la deliberazione è stata inviata alle Organizzazioni professionali agricole provinciali.

Si ritengono in tal modo assolti gli obblighi di pubblicizzazione previsti dall’art.19, comma 5, della L.R. 8/1994 e successive modifiche ed integrazioni.

Si precisa inoltre che rispetto a tale provvedimento, entro il termine previsto dall’art.19, comma 6 della L.R. 8/1994 e successive modifiche ed integrazioni, non risultano pervenute opposizioni da parte di proprietari o conduttori interessati.

PIANO TECNICO PLURIENNALE DI GESTIONE

Caratteristiche generali della zona

L’area in oggetto ricade nel territorio provinciale di Ravenna, è ubicata all’interno del comprensorio omogeneo CO1, in ATC RA01 Lughese, e interessa amministrativamente il comune di Alfonsine con una piccola porzione a sud in Comune di Fusignano.

Occupava una superficie geografica di Ha 345,14 pari ad Ha 343,35 ASP ed è caratterizzata da un uso del suolo (Carta Uso del Suolo Regionale versione 2008) così ripartito:

- Seminativi 78,5%
- Frutteti 13,7%
- Canali e idrovie 3,4%
- Rimboschimenti 2,8%
- Vigneti 1,6%

Vocazionalità per Lepre e Fagiano

In base alla Carta delle Vocazioni Faunistiche regionale, il territorio risulta avere vocazione alta per la lepre e medio/alta per il fagiano.

Presenza di Aree di Rete Natura 2000

L’area in oggetto non è interessata dalla presenza di siti della Rete Natura 2000.

Finalità/Obiettivi

Oltre alle finalità ed agli obiettivi istituzionali previsti dalla L. 157/92 e dalla L.R. 8/94, le caratteristiche ambientali e faunistiche della zona in oggetto determinano i seguenti obiettivi gestionali che si prevede di raggiungere nell'arco di 5 anni:

- affermazione e incremento della lepre: tale obiettivo si riterrà raggiunto con densità minime di 15 capi/kmq;
- affermazione e incremento del fagiano: tale obiettivo si riterrà raggiunto con densità minime di 25 capi/kmq;
- produzione di lepre: mediante irradiazione al territorio circostante e catture al superamento della densità di cui sopra;
- produzione di fagiano: mediante irradiazione al territorio circostante e catture al superamento della densità di cui sopra.

Piano dei miglioramenti ambientali

Trattandosi di ambiente soggetto a forte valenza agricola, si farà ricorso ad attività atte a fornire alimentazione nelle fasi stagionali di scarsa presenza delle colture, nonché a fornire rifugio, secondo necessità.

Considerando sia le caratteristiche ambientali della zona (ampia disponibilità di aree a vegetazione naturale e buona diversità ambientale), sia le esigenze ecologiche delle specie indicate quali prioritarie, gli interventi che verranno privilegiati possono essere individuati come segue:

Impianto di colture "a perdere"

Il mantenimento della presenza di colture agrarie destinate all'utilizzo esclusivo da parte dei selvatici, risulta un intervento fondamentale quando si voglia aumentare la capacità portante di un determinato ambiente, in modo tale da consentire un migliore sviluppo soprattutto della piccola selvaggina stanziale. Tali colture devono essere piantate in zone di transizione tra ambienti aperti e territori coperti da vegetazione arbustiva o arborea, in modo tale che siano facilmente e sicuramente raggiungibili dai selvatici. La scelta deve cadere in quelle formazioni vegetali erbacee o arbustive che non garantiscono fonti alimentari di qualità (brachipodieti, nardeti). Le operazioni colturali necessarie per l'impianto e le successive cure (lavorazioni del terreno, concimazioni possibilmente organiche, ecc.) dovranno essere compiute il minimo necessario e con tecniche non pregiudizievoli la sanità dell'ambiente, tenendo presente che le finalità non sono assolutamente produttive. È consigliata anche una rotazione tra le colture, avvicinando essenze miglioratrici ad altre depauperanti, in modo da garantire un miglior stato fitosanitario e una maggior fertilità del terreno.

È opportuno rivolgersi a sementi non selezionate artificialmente, in modo da consentire una diffusione naturale nelle aree contigue. La scelta dovrà orientarsi invece su razze e varietà locali, ben adattate con l'ambiente ed il più rustiche possibile, anche se dotate di scarsa produttività. Anche la resistenza fitopatologica non risulta indispensabile; la presenza di parassiti crea infatti catene alimentari più complesse ed una maggiore diversità specifica. La composizione floristica deve garantire una disponibilità alimentare per tutto l'anno; di conseguenza le specie impiegate dovranno essere caratterizzate da uno sviluppo e maturazione progressiva.

Tra le principali essenze da impiegare per l'impianto di colture a perdere per lepre e fasianidi, si consigliano erba medica, trifogli, lupinella, vecce pisello di prato, ginestrino, barbabietola da foraggio e tipi NZ, cavolo da foraggio, colza, grano saraceno, frumento, orzo, avena, segale, mais, loietto, loiessa, festuche, erba mazzolina, poe.

L'impianto deve assicurare una frammentazione di queste colture su fasce a sviluppo lineare, tale da alternare leguminose, cereali primaverili-estivi, cereali autunno-vernini, colture pluriennali, su ampiezze di 2-3 m per ogni essenza, in modo da creare fasce larghe 10-12 m e lunghe 100-200 m.

L'impianto di colture a perdere può risultare utile anche nella gestione dei popolamenti di ungulati; la formazione di coltivazioni destinate a questi animali in zone particolarmente boscate e relativamente povere di alimenti, consentono di preservare le colture agrarie di reddito dall'azione alimentare di questi selvatici, limitando l'entità dei danni alle coltivazioni.

Tra le specie coltivabili particolarmente appetite dagli ungulati si consigliano cavolo da foraggio, rapa, segale, grano saraceno, mais, graminacee e leguminose foraggiere.

Periodica trinciatura della vegetazione degli incolti

Il rinnovo vegetativo di formazioni di scarso valore alimentare (brachipodieta) consente la presenza, anche se per brevi periodi, di giovani ricacci pascolabili, incrementando così l'offerta pabulare.

Il passaggio su queste formazioni di decespugliatori a coltelli o a catene determina la triturazione e il successivo rigoglio vegetativo delle specie presenti, oltre che una naturale concimazione con conseguente aumento della fertilità del terreno. Tali operazioni non devono essere compiute nei periodi di riproduzione dei selvatici, in modo da evitare disturbi e danni diretti alla fauna; i periodi migliori di intervento sono individuabili alla fine dell'inverno, (fine febbraio-inizio marzo) in modo da consentire un più rapido risveglio vegetativo e una maggiore disponibilità alimentare in questi mesi particolarmente critici per i selvatici. Le aree interessate da tali trinciature periodiche, vanno individuate ai margini di zone boscate, facilmente raggiungibili dai selvatici, e devono assumere uno sviluppo lineare su 70-100 m con ampiezze di 20-30 m. Questi trattamenti se eseguiti con sufficiente frequenza (una-due volte all'anno) limitano la colonizzazione dei terreni abbandonati da parte del bosco. A seguito di tali interventi è anche possibile eseguire una semina di essenze foraggiere rustiche, mediante la tecnica del sod-seeding, consentendo l'insediamento di altre varietà a più alto valore pabulare.

Ripristino e ripulitura di fossi, canali e sorgenti

Gli interventi di questo tipo sono finalizzati al mantenimento di punti di abbeverata naturali indispensabili soprattutto per i fasianidi; la pulizia ed il ripristino di questi punti-acqua deve essere compiuta con attenzione, eliminando solo la vegetazione insediatasi sulle sponde e che non consente l'accesso e il regolare deflusso delle acque. Deve essere comunque mantenuta la formazione ripariale presente sull'argine, che ha le note funzioni di rifugio e nidificazione per numerosi selvatici. L'eliminazione della vegetazione e dei materiali occludenti fossi e canali, deve essere compiuta in periodi e con metodi tali da non causare danno alla fauna selvatica.

Piano delle immissioni

Dati gli obiettivi dell'area, non sono previste immissioni di starna, fagiano e pernice rossa. Per quanto riguarda la lepre, sulla base dei censimenti che verranno effettuati verrà valutata l'opportunità di procedere a immissioni allo scopo di accelerare il consolidamento di una popolazione autosufficiente.

Piano dei prelievi

Sia per lepri che per fagiani si procede regolarmente alla cattura di un numero di esemplari, da stabilirsi annualmente a seguito degli opportuni censimenti e che non devono ovviamente incidere negativamente sull'incremento annuo.

Cartografia ZRC denominata "11 – CANALE DEI MOLINI"



ZRC DENOMINATA “12 COCCHI”

Motivazione dell’istituzione

Salvaguardia dei ceppi di fauna selvatica autoriproducentisi ed oggetto di interventi di salvaguardia nel corso di questi ultimi anni. Già istituita come ZR con Deliberazione della Giunta regionale n. 934 del 18 giugno 2019.

Descrizione dei confini – si allega al presente documento cartografia della zona

Pubblicazione (notifica, deposito e opposizione – art.19, commi 5 e 6 della L.R. 8/1994)

Si dà atto che la Deliberazione di Giunta regionale n. 341 del 14 aprile 2020 con la quale si è approvata la *“proposta di perimetrazione ai fini dell’istituzione delle zone di protezione della fauna selvatica del territorio di Ravenna... in attuazione del Piano faunistico-venatorio regionale 2018-2023”* è stata trasmessa a tutti i Comuni dell’Unione della Bassa Romagna, competenti per territorio, con nota prot. PG/2020/329413 del 30 aprile 2020, per l’affissione all’Albo Pretorio telematico, raccomandando la massima diffusione mediante affissione nelle frazioni o borgate interessate dai confini delle ZRC/Oasi.

Relativamente alla istituzione della ZRC denominata **“12 COCCHI”**, in esame, l’affissione è stata effettuata dal Comune di Bagnacavallo, competente per territorio, ai sensi dell’art.124, co.2 del TUEL 267/2000 e dell’art 32 della legge 18 giugno 2009, n 69, nell’Albo Pretorio On Line, con affissione n. 294 avvenuta dal 30 aprile 2020 al 9 luglio 2020.

Con nota PG/2020/336022 del 5 maggio 2020 la deliberazione è stata inviata alle Organizzazioni professionali agricole provinciali.

Si ritengono in tal modo assolti gli obblighi di pubblicizzazione previsti dall’art.19, comma 5, della L.R. 8/1994 e successive modifiche ed integrazioni.

Si precisa inoltre che rispetto a tale provvedimento, entro il termine previsto dall’art.19, comma 6 della L.R. 8/1994 e successive modifiche ed integrazioni, non risultano pervenute opposizioni da parte di proprietari o conduttori interessati.

PIANO TECNICO PLURIENNALE DI GESTIONE

Caratteristiche generali della zona

L’area in oggetto ricade nel territorio provinciale di Ravenna, è ubicata all’interno del comprensorio omogeneo CO1, in ATC RA01 Lughese, e interessa amministrativamente il comune di Bagnacavallo.

Occupava una superficie geografica di Ha 529,18 pari ad Ha 475,28 ASP ed è caratterizzata da un uso del suolo (Carta Uso del Suolo Regionale versione 2008) così ripartito:

- Seminativi 61,8%
- Frutteti 21,7%
- Vigneti 14,5%
- Canali e idrovie 2,0%

Vocazionalità per Lepre e Fagiano

In base alla Carta delle Vocazioni Faunistiche regionale, il territorio risulta avere vocazione media per la lepre e medio/bassa per il fagiano.

Presenza di Aree di Rete Natura 2000

L’area in oggetto non è interessata dalla presenza di siti della Rete Natura 2000.

Finalità/Obiettivi

Oltre alle finalità ed agli obiettivi istituzionali previsti dalla L. 157/92 e dalla L.R. 8/94, le caratteristiche ambientali e faunistiche della zona in oggetto determinano i seguenti obiettivi gestionali che si prevede di raggiungere nell'arco di 5 anni:

- affermazione e incremento della lepore: tale obiettivo si riterrà raggiunto con densità minime di 15 capi/kmq;
- affermazione e incremento del fagiano: tale obiettivo si riterrà raggiunto con densità minime di 25 capi/kmq;
- produzione di lepore: mediante irradiazione al territorio circostante e catture al superamento della densità di cui sopra;
- produzione di fagiano: mediante irradiazione al territorio circostante e catture al superamento della densità di cui sopra.

Piano dei miglioramenti ambientali

Trattandosi di ambiente soggetto a forte valenza agricola, si farà ricorso ad attività atte a fornire alimentazione nelle fasi stagionali di scarsa presenza delle colture, nonché a fornire rifugio, secondo necessità.

Considerando sia le caratteristiche ambientali della zona (ampia disponibilità di aree a vegetazione naturale e buona diversità ambientale), sia le esigenze ecologiche delle specie indicate quali prioritarie, gli interventi che verranno privilegiati possono essere individuati come segue:

Impianto di colture "a perdere"

Il mantenimento della presenza di colture agrarie destinate all'utilizzo esclusivo da parte dei selvatici, risulta un intervento fondamentale quando si voglia aumentare la capacità portante di un determinato ambiente, in modo tale da consentire un migliore sviluppo soprattutto della piccola selvaggina stanziale. Tali colture devono essere piantate in zone di transizione tra ambienti aperti e territori coperti da vegetazione arbustiva o arborea, in modo tale che siano facilmente e sicuramente raggiungibili dai selvatici. La scelta deve cadere in quelle formazioni vegetali erbacee o arbustive che non garantiscono fonti alimentari di qualità (brachipodieti, nardeti). Le operazioni colturali necessarie per l'impianto e le successive cure (lavorazioni del terreno, concimazioni possibilmente organiche, ecc.) dovranno essere compiute il minimo necessario e con tecniche non pregiudizievoli la sanità dell'ambiente, tenendo presente che le finalità non sono assolutamente produttive. È consigliata anche una rotazione tra le colture, avvicinando essenze miglioratrici ad altre depauperanti, in modo da garantire un miglior stato fitosanitario e una maggior fertilità del terreno.

È opportuno rivolgersi a sementi non selezionate artificialmente, in modo da consentire una diffusione naturale nelle aree contigue. La scelta dovrà orientarsi invece su razze e varietà locali, ben adattate con l'ambiente ed il più rustiche possibile, anche se dotate di scarsa produttività. Anche la resistenza fitopatologica non risulta indispensabile; la presenza di parassiti crea infatti catene alimentari più complesse ed una maggiore diversità specifica. La composizione floristica deve garantire una disponibilità alimentare per tutto l'anno; di conseguenza le specie impiegate dovranno essere caratterizzate da uno sviluppo e maturazione progressiva.

Tra le principali essenze da impiegare per l'impianto di colture a perdere per lepore e fasianidi, si consigliano erba medica, trifogli, lupinella, vecce pisello di prato, ginestrino, barbabietola da foraggio e tipi NZ, cavolo da foraggio, colza, grano saraceno, frumento, orzo, avena, segale, mais, loietto, loiessa, festuche, erba mazzolina, poe.

L'impianto deve assicurare una frammentazione di queste colture su fasce a sviluppo lineare, tale da alternare leguminose, cereali primaverili-estivi, cereali autunno-vernini, colture pluriennali, su ampiezze di 2-3 m per ogni essenza, in modo da creare fasce larghe 10-12 m e lunghe 100-200 m.

L'impianto di colture a perdere può risultare utile anche nella gestione dei popolamenti di ungulati; la formazione di coltivazioni destinate a questi animali in zone particolarmente boscate e

relativamente povere di alimenti, consentono di preservare le colture agrarie di reddito dall'azione alimentare di questi selvatici, limitando l'entità dei danni alle coltivazioni.

Tra le specie coltivabili particolarmente appetite dagli ungulati si consigliano cavolo da foraggio, rapa, segale, grano saraceno, mais, graminacee e leguminose foraggiere.

Periodica trinciatura della vegetazione degli incolti

Il rinnovo vegetativo di formazioni di scarso valore alimentare (brachipodieta) consente la presenza, anche se per brevi periodi, di giovani ricacci pascolabili, incrementando così l'offerta pabulare.

Il passaggio su queste formazioni di decespugliatori a coltelli o a catene determina la triturazione e il successivo rigoglio vegetativo delle specie presenti, oltre che una naturale concimazione con conseguente aumento della fertilità del terreno. Tali operazioni non devono essere compiute nei periodi di riproduzione dei selvatici, in modo da evitare disturbi e danni diretti alla fauna; i periodi migliori di intervento sono individuabili alla fine dell'inverno, (fine febbraio-inizio marzo) in modo da consentire un più rapido risveglio vegetativo e una maggiore disponibilità alimentare in questi mesi particolarmente critici per i selvatici. Le aree interessate da tali trinciature periodiche, vanno individuate ai margini di zone boscate, facilmente raggiungibili dai selvatici, e devono assumere uno sviluppo lineare su 70-100 m con ampiezze di 20-30 m. Questi trattamenti se eseguiti con sufficiente frequenza (una-due volte all'anno) limitano la colonizzazione dei terreni abbandonati da parte del bosco. A seguito di tali interventi è anche possibile eseguire una semina di essenze foraggiere rustiche, mediante la tecnica del sod-seeding, consentendo l'insediamento di altre varietà a più alto valore pabulare.

Ripristino e ripulitura di fossi, canali e sorgenti

Gli interventi di questo tipo sono finalizzati al mantenimento di punti di abbeverata naturali indispensabili soprattutto per i fasianidi; la pulizia ed il ripristino di questi punti-acqua deve essere compiuta con attenzione, eliminando solo la vegetazione insediatasi sulle sponde e che non consente l'accesso e il regolare deflusso delle acque. Deve essere comunque mantenuta la formazione ripariale presente sull'argine, che ha le note funzioni di rifugio e nidificazione per numerosi selvatici. L'eliminazione della vegetazione e dei materiali occludenti fossi e canali, deve essere compiuta in periodi e con metodi tali da non causare danno alla fauna selvatica.

Piano delle immissioni

Dati gli obiettivi dell'area, non sono previste immissioni di starna, fagiano e pernice rossa. Per quanto riguarda la lepre, sulla base dei censimenti che verranno effettuati verrà valutata l'opportunità di procedere a immissioni allo scopo di accelerare il consolidamento di una popolazione autosufficiente.

Piano dei prelievi

Sia per lepri che per fagiani si procede regolarmente alla cattura di un numero di esemplari, da stabilirsi annualmente a seguito degli opportuni censimenti e che non devono ovviamente incidere negativamente sull'incremento annuo.

ZRC DENOMINATA “13 CORONCINA”

Motivazione dell’istituzione

Salvaguardia dei ceppi di fauna selvatica autoriproducentisi ed oggetto di interventi di salvaguardia nel corso di questi ultimi anni. Già istituita come ZR con Deliberazione della Giunta regionale n. 934 del 18 giugno 2019.

Descrizione dei confini – si allega al presente documento cartografia della zona

Pubblicazione (notifica, deposito e opposizione – art.19, commi 5 e 6 della L.R. 8/1994)

Si dà atto che la Deliberazione di Giunta regionale n. 341 del 14 aprile 2020 con la quale si è approvata la *“proposta di perimetrazione ai fini dell’istituzione delle zone di protezione della fauna selvatica del territorio di Ravenna... in attuazione del Piano faunistico-venatorio regionale 2018-2023”* è stata trasmessa a tutti i Comuni dell’Unione della Bassa Romagna, competenti per territorio, con nota prot. PG/2020/329413 del 30 aprile 2020, per l’affissione all’Albo Pretorio telematico, raccomandando la massima diffusione mediante affissione nelle frazioni o borgate interessate dai confini delle ZRC/Oasi.

Relativamente alla istituzione della ZRC denominata **“13 CORONCINA”**, in esame, l’affissione è stata effettuata dal Comune di Bagnacavallo, competente per territorio, ai sensi dell’art.124, co.2 del TUEL 267/2000 e dell’art 32 della legge 18 giugno 2009, n 69, nell’Albo Pretorio On Line, con affissione n. 294 avvenuta dal 30 aprile 2020 al 9 luglio 2020.

Con nota PG/2020/336022 del 5 maggio 2020 la deliberazione è stata inviata alle Organizzazioni professionali agricole provinciali.

Si ritengono in tal modo assolti gli obblighi di pubblicizzazione previsti dall’art.19, comma 5, della L.R. 8/1994 e successive modifiche ed integrazioni.

Si precisa inoltre che rispetto a tale provvedimento, entro il termine previsto dall’art.19, comma 6 della L.R. 8/1994 e successive modifiche ed integrazioni, non risultano pervenute opposizioni da parte di proprietari o conduttori interessati.

PIANO TECNICO PLURIENNALE DI GESTIONE

Caratteristiche generali della zona

L’area in oggetto ricade nel territorio provinciale di Ravenna, è ubicata all’interno del comprensorio omogeneo CO1, in ATC RA01 Lughese, e interessa amministrativamente il comune di Bagnacavallo.

Occupava una superficie geografica di Ha 79,80 pari ad Ha 79,78 ASP ed è caratterizzata da un uso del suolo (Carta Uso del Suolo Regionale versione 2008) così ripartito:

- Seminativi semplici 15,4%
- Frutteti e frutti minori 81,8%
- Vigneti 2,8%

Vocazionalità per Lepre e Fagiano

In base alla Carta delle Vocazioni Faunistiche regionale, il territorio risulta avere vocazione bassa per la lepre e bassa per il fagiano.

Presenza di Aree di Rete Natura 2000

L’area in oggetto non è interessata dalla presenza di siti della Rete Natura 2000.

Finalità/Obiettivi

Oltre alle finalità ed agli obiettivi istituzionali previsti dalla L. 157/92 e dalla L.R. 8/94, le caratteristiche ambientali e faunistiche della zona in oggetto determinano i seguenti obiettivi gestionali che si prevede di raggiungere nell'arco di 5 anni:

- affermazione e incremento della lepre: tale obiettivo si riterrà raggiunto con densità minime di 15 capi/kmq;
- affermazione e incremento del fagiano: tale obiettivo si riterrà raggiunto con densità minime di 25 capi/kmq;
- produzione di lepre: mediante irradiazione al territorio circostante e catture al superamento della densità di cui sopra;
- produzione di fagiano: mediante irradiazione al territorio circostante e catture al superamento della densità di cui sopra.

Piano dei miglioramenti ambientali

Trattandosi di ambiente soggetto a forte valenza agricola, si farà ricorso ad attività atte a fornire alimentazione nelle fasi stagionali di scarsa presenza delle colture, nonché a fornire rifugio, secondo necessità.

Considerando sia le caratteristiche ambientali della zona (ampia disponibilità di aree a vegetazione naturale e buona diversità ambientale), sia le esigenze ecologiche delle specie indicate quali prioritarie, gli interventi che verranno privilegiati possono essere individuati come segue:

Impianto di colture "a perdere"

Il mantenimento della presenza di colture agrarie destinate all'utilizzo esclusivo da parte dei selvatici, risulta un intervento fondamentale quando si voglia aumentare la capacità portante di un determinato ambiente, in modo tale da consentire un migliore sviluppo soprattutto della piccola selvaggina stanziale. Tali colture devono essere piantate in zone di transizione tra ambienti aperti e territori coperti da vegetazione arbustiva o arborea, in modo tale che siano facilmente e sicuramente raggiungibili dai selvatici. La scelta deve cadere in quelle formazioni vegetali erbacee o arbustive che non garantiscono fonti alimentari di qualità (brachipodieti, nardeti). Le operazioni colturali necessarie per l'impianto e le successive cure (lavorazioni del terreno, concimazioni possibilmente organiche, ecc.) dovranno essere compiute il minimo necessario e con tecniche non pregiudizievoli la sanità dell'ambiente, tenendo presente che le finalità non sono assolutamente produttive. È consigliata anche una rotazione tra le colture, avvicinando essenze miglioratrici ad altre depauperanti, in modo da garantire un miglior stato fitosanitario e una maggior fertilità del terreno.

È opportuno rivolgersi a sementi non selezionate artificialmente, in modo da consentire una diffusione naturale nelle aree contigue. La scelta dovrà orientarsi invece su razze e varietà locali, ben adattate con l'ambiente ed il più rustiche possibile, anche se dotate di scarsa produttività. Anche la resistenza fitopatologica non risulta indispensabile; la presenza di parassiti crea infatti catene alimentari più complesse ed una maggiore diversità specifica. La composizione floristica deve garantire una disponibilità alimentare per tutto l'anno; di conseguenza le specie impiegate dovranno essere caratterizzate da uno sviluppo e maturazione progressiva.

Tra le principali essenze da impiegare per l'impianto di colture a perdere per lepre e fasianidi, si consigliano erba medica, trifogli, lupinella, vecce pisello di prato, ginestrino, barbabietola da foraggio e tipi NZ, cavolo da foraggio, colza, grano saraceno, frumento, orzo, avena, segale, mais, loietto, loiessa, festuche, erba mazzolina, poe.

L'impianto deve assicurare una frammentazione di queste colture su fasce a sviluppo lineare, tale da alternare leguminose, cereali primaverili-estivi, cereali autunno-vernini, colture pluriennali, su ampiezze di 2-3 m per ogni essenza, in modo da creare fasce larghe 10-12 m e lunghe 100-200 m.

L'impianto di colture a perdere può risultare utile anche nella gestione dei popolamenti di ungulati; la formazione di coltivazioni destinate a questi animali in zone particolarmente boscate e

relativamente povere di alimenti, consentono di preservare le colture agrarie di reddito dall'azione alimentare di questi selvatici, limitando l'entità dei danni alle coltivazioni.

Tra le specie coltivabili particolarmente appetite dagli ungulati si consigliano cavolo da foraggio, rapa, segale, grano saraceno, mais, graminacee e leguminose foraggiere.

Periodica trinciatura della vegetazione degli incolti

Il rinnovo vegetativo di formazioni di scarso valore alimentare (brachipodieta) consente la presenza, anche se per brevi periodi, di giovani ricacci pascolabili, incrementando così l'offerta pabulare.

Il passaggio su queste formazioni di decespugliatori a coltelli o a catene determina la triturazione e il successivo rigoglio vegetativo delle specie presenti, oltre che una naturale concimazione con conseguente aumento della fertilità del terreno. Tali operazioni non devono essere compiute nei periodi di riproduzione dei selvatici, in modo da evitare disturbi e danni diretti alla fauna; i periodi migliori di intervento sono individuabili alla fine dell'inverno, (fine febbraio-inizio marzo) in modo da consentire un più rapido risveglio vegetativo e una maggiore disponibilità alimentare in questi mesi particolarmente critici per i selvatici. Le aree interessate da tali trinciature periodiche, vanno individuate ai margini di zone boscate, facilmente raggiungibili dai selvatici, e devono assumere uno sviluppo lineare su 70-100 m con ampiezze di 20-30 m. Questi trattamenti se eseguiti con sufficiente frequenza (una-due volte all'anno) limitano la colonizzazione dei terreni abbandonati da parte del bosco. A seguito di tali interventi è anche possibile eseguire una semina di essenze foraggiere rustiche, mediante la tecnica del sod-seeding, consentendo l'insediamento di altre varietà a più alto valore pabulare.

Ripristino e ripulitura di fossi, canali e sorgenti

Gli interventi di questo tipo sono finalizzati al mantenimento di punti di abbeverata naturali indispensabili soprattutto per i fasianidi; la pulizia ed il ripristino di questi punti-acqua deve essere compiuta con attenzione, eliminando solo la vegetazione insediatasi sulle sponde e che non consente l'accesso e il regolare deflusso delle acque. Deve essere comunque mantenuta la formazione ripariale presente sull'argine, che ha le note funzioni di rifugio e nidificazione per numerosi selvatici. L'eliminazione della vegetazione e dei materiali occludenti fossi e canali, deve essere compiuta in periodi e con metodi tali da non causare danno alla fauna selvatica.

Piano delle immissioni

Dati gli obiettivi dell'area, non sono previste immissioni di starna, fagiano e pernice rossa. Per quanto riguarda la lepre, sulla base dei censimenti che verranno effettuati verrà valutata l'opportunità di procedere a immissioni allo scopo di accelerare il consolidamento di una popolazione autosufficiente.

Piano dei prelievi

Sia per lepri che per fagiani si procede regolarmente alla cattura di un numero di esemplari, da stabilirsi annualmente a seguito degli opportuni censimenti e che non devono ovviamente incidere negativamente sull'incremento annuo.

Cartografia ZRC denominata "13 - CORONCINA"



ZRC DENOMINATA “14 EX CAVA FORNACE VIOLANI”

Motivazione dell’istituzione

Salvaguardia dei ceppi di fauna selvatica autoriproducentisi ed oggetto di interventi di salvaguardia nel corso di questi ultimi anni. Già istituita come ZR con Deliberazione della Giunta regionale n. 934 del 18 giugno 2019.

Descrizione dei confini – si allega al presente documento cartografia della zona

Pubblicazione (notifica, deposito e opposizione – art.19, commi 5 e 6 della L.R. 8/1994)

Si dà atto che la Deliberazione di Giunta regionale n. 341 del 14 aprile 2020 con la quale si è approvata la *“proposta di perimetrazione ai fini dell’istituzione delle zone di protezione della fauna selvatica del territorio di Ravenna... in attuazione del Piano faunistico-venatorio regionale 2018-2023”* è stata trasmessa a tutti i Comuni dell’Unione della Bassa Romagna, competenti per territorio, con nota prot. PG/2020/329413 del 30 aprile 2020, per l’affissione all’Albo Pretorio telematico, raccomandando la massima diffusione mediante affissione nelle frazioni o borgate interessate dai confini delle ZRC/Oasi.

Relativamente alla istituzione della ZRC denominata **“14 EX CAVA FORNACE VIOLANI”**, in esame, l’affissione è stata effettuata dal Comune di Alfonsine, competente per territorio, ai sensi dell’art.124, co.2 del TUEL 267/2000 e dell’art 32 della legge 18 giugno 2009, n 69, nell’Albo Pretorio On Line, con affissione n. 238 avvenuta dal 30 aprile 2020 all’ 8 luglio 2020.

Con nota PG/2020/336022 del 5 maggio 2020 la deliberazione è stata inviata alle Organizzazioni professionali agricole provinciali.

Si ritengono in tal modo assolti gli obblighi di pubblicizzazione previsti dall’art.19, comma 5, della L.R. 8/1994 e successive modifiche ed integrazioni.

Si precisa inoltre che rispetto a tale provvedimento, entro il termine previsto dall’art.19, comma 6 della L.R. 8/1994 e successive modifiche ed integrazioni, non risultano pervenute opposizioni da parte di proprietari o conduttori interessati.

PIANO TECNICO PLURIENNALE DI GESTIONE

Caratteristiche generali della zona

L’area in oggetto ricade nel territorio provinciale di Ravenna, è ubicata all’interno del comprensorio omogeneo CO1, in ATC RA01 Lughese, e interessa amministrativamente il comune di Alfonsine.

Occupava una superficie geografica di Ha 262,35 pari ad Ha 189,96 ASP ed è caratterizzata da un uso del suolo (Carta Uso del Suolo Regionale versione 2008) così ripartito:

- Seminativi 63,8%
- Frutteti e frutti minori 17,4%
- Orti 11,6%
- Boschi artificiali 4,4%
- Altro 2,8%

Vocazionalità per Lepre e Fagiano

In base alla Carta delle Vocazioni Faunistiche regionale, il territorio risulta avere vocazione media per la lepre e medio/alta per il fagiano.

Presenza di Aree di Rete Natura 2000

L’area in oggetto include il SIC-ZPS IT4070021 *Biotopi di Alfonsine e fiume Reno* e la *Riserva naturale speciale di Alfonsine*.

Finalità/Obiettivi

Oltre alle finalità ed agli obiettivi istituzionali previsti dalla L. 157/92 e dalla L.R. 8/94, le caratteristiche ambientali e faunistiche della zona in oggetto determinano i seguenti obiettivi gestionali che si prevede di raggiungere nell'arco di 5 anni:

- affermazione e incremento della lepre: tale obiettivo si riterrà raggiunto con densità minime di 15 capi/kmq;
- affermazione e incremento del fagiano: tale obiettivo si riterrà raggiunto con densità minime di 25 capi/kmq;
- produzione di lepre: mediante irradiazione al territorio circostante e catture al superamento della densità di cui sopra;
- produzione di fagiano: mediante irradiazione al territorio circostante e catture al superamento della densità di cui sopra.

Piano dei miglioramenti ambientali

Trattandosi di ambiente soggetto a forte valenza agricola, si farà ricorso ad attività atte a fornire alimentazione nelle fasi stagionali di scarsa presenza delle colture, nonché a fornire rifugio, secondo necessità.

Considerando sia le caratteristiche ambientali della zona (ampia disponibilità di aree a vegetazione naturale e buona diversità ambientale), sia le esigenze ecologiche delle specie indicate quali prioritarie, gli interventi che verranno privilegiati possono essere individuati come segue:

Impianto di colture "a perdere"

Il mantenimento della presenza di colture agrarie destinate all'utilizzo esclusivo da parte dei selvatici, risulta un intervento fondamentale quando si voglia aumentare la capacità portante di un determinato ambiente, in modo tale da consentire un migliore sviluppo soprattutto della piccola selvaggina stanziale. Tali colture devono essere piantate in zone di transizione tra ambienti aperti e territori coperti da vegetazione arbustiva o arborea, in modo tale che siano facilmente e sicuramente raggiungibili dai selvatici. La scelta deve cadere in quelle formazioni vegetali erbacee o arbustive che non garantiscono fonti alimentari di qualità (brachipodieti, nardeti). Le operazioni colturali necessarie per l'impianto e le successive cure (lavorazioni del terreno, concimazioni possibilmente organiche, ecc.) dovranno essere compiute il minimo necessario e con tecniche non pregiudizievoli la sanità dell'ambiente, tenendo presente che le finalità non sono assolutamente produttive. È consigliata anche una rotazione tra le colture, avvicinando essenze miglioratrici ad altre depauperanti, in modo da garantire un miglior stato fitosanitario e una maggior fertilità del terreno.

È opportuno rivolgersi a sementi non selezionate artificialmente, in modo da consentire una diffusione naturale nelle aree contigue. La scelta dovrà orientarsi invece su razze e varietà locali, ben adattate con l'ambiente ed il più rustiche possibile, anche se dotate di scarsa produttività. Anche la resistenza fitopatologica non risulta indispensabile; la presenza di parassiti crea infatti catene alimentari più complesse ed una maggiore diversità specifica. La composizione floristica deve garantire una disponibilità alimentare per tutto l'anno; di conseguenza le specie impiegate dovranno essere caratterizzate da uno sviluppo e maturazione progressiva.

Tra le principali essenze da impiegare per l'impianto di colture a perdere per lepre e fasianidi, si consigliano erba medica, trifogli, lupinella, vecce pisello di prato, ginestrino, barbabietola da foraggio e tipi NZ, cavolo da foraggio, colza, grano saraceno, frumento, orzo, avena, segale, mais, loietto, loiessa, festuche, erba mazzolina, poe.

L'impianto deve assicurare una frammentazione di queste colture su fasce a sviluppo lineare, tale da alternare leguminose, cereali primaverili-estivi, cereali autunno-vernini, colture pluriennali, su ampiezze di 2-3 m per ogni essenza, in modo da creare fasce larghe 10-12 m e lunghe 100-200 m.

L'impianto di colture a perdere può risultare utile anche nella gestione dei popolamenti di ungulati; la formazione di coltivazioni destinate a questi animali in zone particolarmente boscate e relativamente povere di alimenti, consentono di preservare le colture agrarie di reddito dall'azione alimentare di questi selvatici, limitando l'entità dei danni alle coltivazioni.

Tra le specie coltivabili particolarmente appetite dagli ungulati si consigliano cavolo da foraggio, rapa, segale, grano saraceno, mais, graminacee e leguminose foraggiere.

Periodica trinciatura della vegetazione degli incolti

Il rinnovo vegetativo di formazioni di scarso valore alimentare (brachipodieta) consente la presenza, anche se per brevi periodi, di giovani ricacci pascolabili, incrementando così l'offerta pabulare.

Il passaggio su queste formazioni di decespugliatori a coltelli o a catene determina la triturazione e il successivo rigoglio vegetativo delle specie presenti, oltre che una naturale concimazione con conseguente aumento della fertilità del terreno. Tali operazioni non devono essere compiute nei periodi di riproduzione dei selvatici, in modo da evitare disturbi e danni diretti alla fauna; i periodi migliori di intervento sono individuabili alla fine dell'inverno, (fine febbraio-inizio marzo) in modo da consentire un più rapido risveglio vegetativo e una maggiore disponibilità alimentare in questi mesi particolarmente critici per i selvatici. Le aree interessate da tali trinciature periodiche, vanno individuate ai margini di zone boscate, facilmente raggiungibili dai selvatici, e devono assumere uno sviluppo lineare su 70-100 m con ampiezze di 20-30 m. Questi trattamenti se eseguiti con sufficiente frequenza (una-due volte all'anno) limitano la colonizzazione dei terreni abbandonati da parte del bosco. A seguito di tali interventi è anche possibile eseguire una semina di essenze foraggiere rustiche, mediante la tecnica del sod-seeding, consentendo l'insediamento di altre varietà a più alto valore pabulare.

Ripristino e ripulitura di fossi, canali e sorgenti

Gli interventi di questo tipo sono finalizzati al mantenimento di punti di abbeverata naturali indispensabili soprattutto per i fasianidi; la pulizia ed il ripristino di questi punti-acqua deve essere compiuta con attenzione, eliminando solo la vegetazione insediatasi sulle sponde e che non consente l'accesso e il regolare deflusso delle acque. Deve essere comunque mantenuta la formazione ripariale presente sull'argine, che ha le note funzioni di rifugio e nidificazione per numerosi selvatici. L'eliminazione della vegetazione e dei materiali occludenti fossi e canali, deve essere compiuta in periodi e con metodi tali da non causare danno alla fauna selvatica.

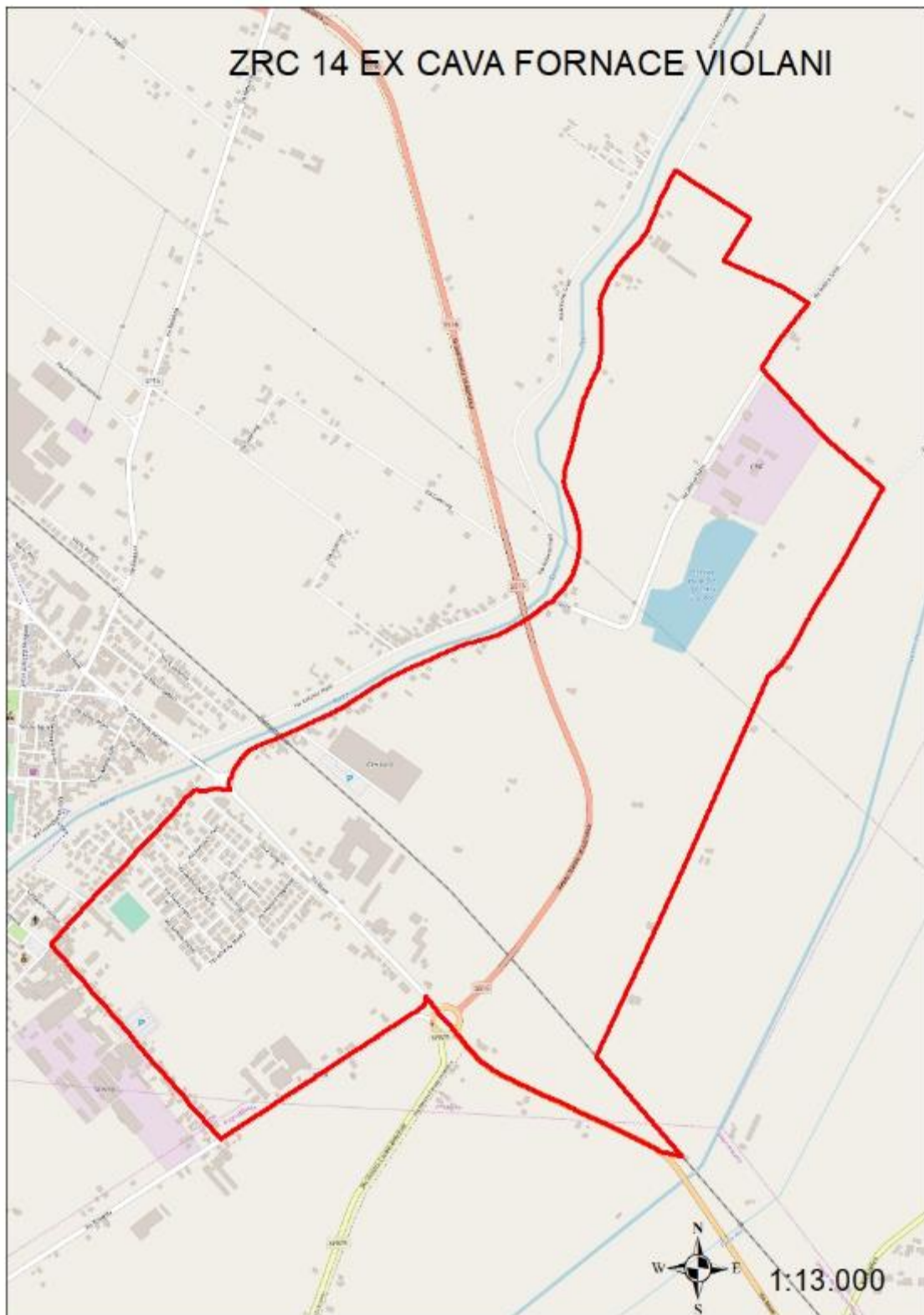
Piano delle immissioni

Dati gli obiettivi dell'area, non sono previste immissioni di starna, fagiano e pernice rossa. Per quanto riguarda la lepre, sulla base dei censimenti che verranno effettuati verrà valutata l'opportunità di procedere a immissioni allo scopo di accelerare il consolidamento di una popolazione autosufficiente.

Piano dei prelievi

Sia per lepri che per fagiani si procede regolarmente alla cattura di un numero di esemplari, da stabilirsi annualmente a seguito degli opportuni censimenti e che non devono ovviamente incidere negativamente sull'incremento annuo.

Cartografia ZRC denominata "14 – EX CAVA FORNACE VIOLANI"



ZRC DENOMINATA “15 FILO”

Motivazione dell’istituzione

Salvaguardia dei ceppi di fauna selvatica autoriproducentisi ed oggetto di interventi di salvaguardia nel corso di questi ultimi anni. Già istituita come ZR con Deliberazione della Giunta regionale n. 934 del 18 giugno 2019.

Descrizione dei confini – si allega al presente documento cartografia della zona

Pubblicazione (notifica, deposito e opposizione – art.19, commi 5 e 6 della L.R. 8/1994)

Si dà atto che la Deliberazione di Giunta regionale n. 341 del 14 aprile 2020 con la quale si è approvata la *“proposta di perimetrazione ai fini dell’istituzione delle zone di protezione della fauna selvatica del territorio di Ravenna... in attuazione del Piano faunistico-venatorio regionale 2018-2023”* è stata trasmessa a tutti i Comuni dell’Unione della Bassa Romagna, competenti per territorio, con nota prot. PG/2020/329413 del 30 aprile 2020, per l’affissione all’Albo Pretorio telematico, raccomandando la massima diffusione mediante affissione nelle frazioni o borgate interessate dai confini delle ZRC/Oasi.

Relativamente alla istituzione della ZRC denominata **“15 FILO”**, in esame, l’affissione è stata effettuata dal Comune di Alfonsine, competente per territorio, ai sensi dell’art.124, co.2 del TUEL 267/2000 e dell’art 32 della legge 18 giugno 2009, n 69, nell’Albo Pretorio On Line, con affissione n. 238 avvenuta dal 30 aprile 2020 all’ 8 luglio 2020.

Con nota PG/2020/336022 del 5 maggio 2020 la deliberazione è stata inviata alle Organizzazioni professionali agricole provinciali.

Si ritengono in tal modo assolti gli obblighi di pubblicizzazione previsti dall’art.19, comma 5, della L.R. 8/1994 e successive modifiche ed integrazioni.

Si precisa inoltre che rispetto a tale provvedimento, entro il termine previsto dall’art.19, comma 6 della L.R. 8/1994 e successive modifiche ed integrazioni, non risultano pervenute opposizioni da parte di proprietari o conduttori interessati.

PIANO TECNICO PLURIENNALE DI GESTIONE

Caratteristiche generali della zona

L’area in oggetto ricade nel territorio provinciale di Ravenna, è ubicata all’interno del comprensorio omogeneo CO1, in ATC RA01 Lughese, e interessa amministrativamente il comune di Alfonsine.

Occupava una superficie geografica di Ha 240,49 pari ad Ha 226,39 ASP ed è caratterizzata da un uso del suolo (Carta Uso del Suolo Regionale versione 2008) così ripartito:

- Seminativi 73%
- Frutteti 27%

Vocazionalità per Lepre e Fagiano

In base alla Carta delle Vocazioni Faunistiche regionale, il territorio risulta avere vocazione media per la lepre e media per il fagiano.

Presenza di Aree di Rete Natura 2000

L’area in oggetto non è interessata dalla presenza di siti della Rete Natura 2000.

Finalità/Obiettivi

Oltre alle finalità ed agli obiettivi istituzionali previsti dalla L. 157/92 e dalla L.R. 8/94, le caratteristiche ambientali e faunistiche della zona in oggetto determinano i seguenti obiettivi gestionali che si prevede di raggiungere nell’arco di 5 anni:

- affermazione e incremento della lepre: tale obiettivo si riterrà raggiunto con densità minime di 15 capi/kmq;
- affermazione e incremento del fagiano: tale obiettivo si riterrà raggiunto con densità minime di 25 capi/kmq;
- produzione di lepre: mediante irradiazione al territorio circostante e catture al superamento della densità di cui sopra;
- produzione di fagiano: mediante irradiazione al territorio circostante e catture al superamento della densità di cui sopra.

Piano dei miglioramenti ambientali

Trattandosi di ambiente soggetto a forte valenza agricola, si farà ricorso ad attività atte a fornire alimentazione nelle fasi stagionali di scarsa presenza delle colture, nonché a fornire rifugio, secondo necessità.

Considerando sia le caratteristiche ambientali della zona (ampia disponibilità di aree a vegetazione naturale e buona diversità ambientale), sia le esigenze ecologiche delle specie indicate quali prioritarie, gli interventi che verranno privilegiati possono essere individuati come segue:

Impianto di colture "a perdere"

Il mantenimento della presenza di colture agrarie destinate all'utilizzo esclusivo da parte dei selvatici, risulta un intervento fondamentale quando si voglia aumentare la capacità portante di un determinato ambiente, in modo tale da consentire un migliore sviluppo soprattutto della piccola selvaggina stanziale. Tali colture devono essere piantate in zone di transizione tra ambienti aperti e territori coperti da vegetazione arbustiva o arborea, in modo tale che siano facilmente e sicuramente raggiungibili dai selvatici. La scelta deve cadere in quelle formazioni vegetali erbacee o arbustive che non garantiscono fonti alimentari di qualità (brachipodieti, nardeti). Le operazioni colturali necessarie per l'impianto e le successive cure (lavorazioni del terreno, concimazioni possibilmente organiche, ecc.) dovranno essere compiute il minimo necessario e con tecniche non pregiudizievoli la sanità dell'ambiente, tenendo presente che le finalità non sono assolutamente produttive. È consigliata anche una rotazione tra le colture, avvicinando essenze miglioratrici ad altre depauperanti, in modo da garantire un miglior stato fitosanitario e una maggior fertilità del terreno.

È opportuno rivolgersi a sementi non selezionate artificialmente, in modo da consentire una diffusione naturale nelle aree contigue. La scelta dovrà orientarsi invece su razze e varietà locali, ben adattate con l'ambiente ed il più rustiche possibile, anche se dotate di scarsa produttività. Anche la resistenza fitopatologica non risulta indispensabile; la presenza di parassiti crea infatti catene alimentari più complesse ed una maggiore diversità specifica. La composizione floristica deve garantire una disponibilità alimentare per tutto l'anno; di conseguenza le specie impiegate dovranno essere caratterizzate da uno sviluppo e maturazione progressiva.

Tra le principali essenze da impiegare per l'impianto di colture a perdere per lepre e fasianidi, si consigliano erba medica, trifogli, lupinella, vecce pisello di prato, ginestrino, barbabietola da foraggio e tipi NZ, cavolo da foraggio, colza, grano saraceno, frumento, orzo, avena, segale, mais, loietto, loiessa, festuche, erba mazzolina, poe.

L'impianto deve assicurare una frammentazione di queste colture su fasce a sviluppo lineare, tale da alternare leguminose, cereali primaverili-estivi, cereali autunno-vernini, colture pluriennali, su ampiezze di 2-3 m per ogni essenza, in modo da creare fasce larghe 10-12 m e lunghe 100-200 m.

L'impianto di colture a perdere può risultare utile anche nella gestione dei popolamenti di ungulati; la formazione di coltivazioni destinate a questi animali in zone particolarmente boscate e relativamente povere di alimenti, consentono di preservare le colture agrarie di reddito dall'azione alimentare di questi selvatici, limitando l'entità dei danni alle coltivazioni.

Tra le specie coltivabili particolarmente appetite dagli ungulati si consigliano cavolo da foraggio, rapa, segale, grano saraceno, mais, graminacee e leguminose foraggiere.

Periodica trinciatura della vegetazione degli incolti

Il rinnovo vegetativo di formazioni di scarso valore alimentare (brachipodieti) consente la presenza, anche se per brevi periodi, di giovani ricacci pascolabili, incrementando così l'offerta pabulare.

Il passaggio su queste formazioni di decespugliatori a coltelli o a catene determina la triturazione e il successivo rigoglio vegetativo delle specie presenti, oltre che una naturale concimazione con conseguente aumento della fertilità del terreno. Tali operazioni non devono essere compiute nei periodi di riproduzione dei selvatici, in modo da evitare disturbi e danni diretti alla fauna; i periodi migliori di intervento sono individuabili alla fine dell'inverno, (fine febbraio-inizio marzo) in modo da consentire un più rapido risveglio vegetativo e una maggiore disponibilità alimentare in questi mesi particolarmente critici per i selvatici. Le aree interessate da tali trinciature periodiche, vanno individuate ai margini di zone boscate, facilmente raggiungibili dai selvatici, e devono assumere uno sviluppo lineare su 70-100 m con ampiezze di 20-30 m. Questi trattamenti se eseguiti con sufficiente frequenza (una-due volte all'anno) limitano la colonizzazione dei terreni abbandonati da parte del bosco. A seguito di tali interventi è anche possibile eseguire una semina di essenze foraggiere rustiche, mediante la tecnica del sod-seeding, consentendo l'insediamento di altre varietà a più alto valore pabulare.

Ripristino e ripulitura di fossi, canali e sorgenti

Gli interventi di questo tipo sono finalizzati al mantenimento di punti di abbeverata naturali indispensabili soprattutto per i fasianidi; la pulizia ed il ripristino di questi punti-acqua deve essere compiuta con attenzione, eliminando solo la vegetazione insediatasi sulle sponde e che non consente l'accesso e il regolare deflusso delle acque. Deve essere comunque mantenuta la formazione ripariale presente sull'argine, che ha le note funzioni di rifugio e nidificazione per numerosi selvatici. L'eliminazione della vegetazione e dei materiali occludenti fossi e canali, deve essere compiuta in periodi e con metodi tali da non causare danno alla fauna selvatica.

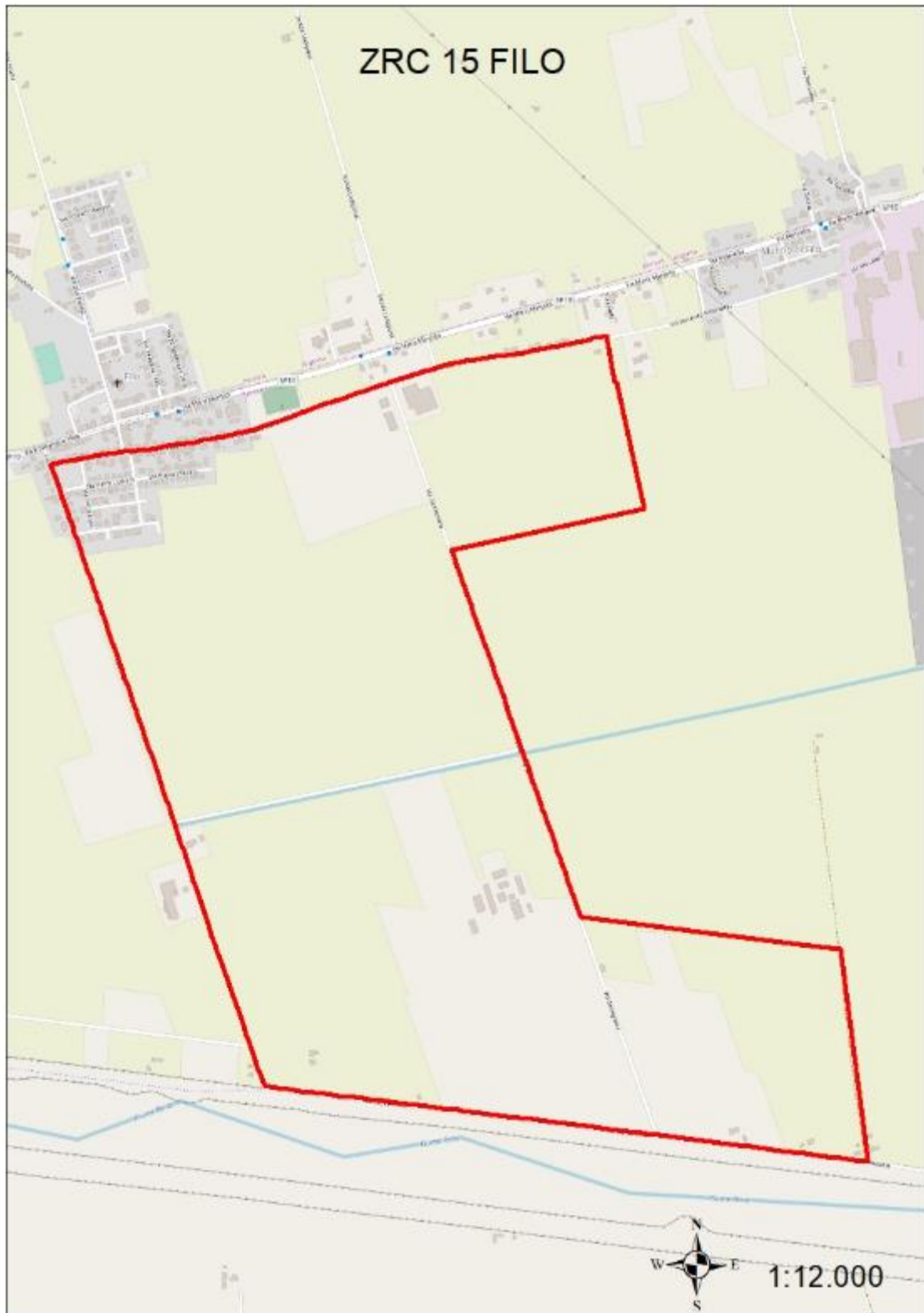
Piano delle immissioni

Dati gli obiettivi dell'area, non sono previste immissioni di starna, fagiano e pernice rossa. Per quanto riguarda la lepre, sulla base dei censimenti che verranno effettuati verrà valutata l'opportunità di procedere a immissioni allo scopo di accelerare il consolidamento di una popolazione autosufficiente.

Piano dei prelievi

Sia per lepri che per fagiani si procede regolarmente alla cattura di un numero di esemplari, da stabilirsi annualmente a seguito degli opportuni censimenti e che non devono ovviamente incidere negativamente sull'incremento annuo.

Cartografia ZRC denominata "15 - FILO"



ZRC DENOMINATA “16 FIUME SANTERNO”

Motivazione dell’istituzione

Salvaguardia dei ceppi di fauna selvatica autoriproduttrici, e migratoria, ed oggetto di interventi di salvaguardia nel corso di questi ultimi anni. Già istituita come ZR con Deliberazione della Giunta regionale n. 934 del 18 giugno 2019.

Descrizione dei confini – si allega al presente documento cartografia della zona

Pubblicazione (notifica, deposito e opposizione – art.19, commi 5 e 6 della L.R. 8/1994)

Si dà atto che la Deliberazione di Giunta regionale n. 341 del 14 aprile 2020 con la quale si è approvata la *“proposta di perimetrazione ai fini dell’istituzione delle zone di protezione della fauna selvatica del territorio di Ravenna... in attuazione del Piano faunistico-venatorio regionale 2018-2023”* è stata trasmessa a tutti i Comuni dell’Unione della Bassa Romagna, competenti per territorio, con nota prot. PG/2020/329413 del 30 aprile 2020, per l’affissione all’Albo Pretorio telematico, raccomandando la massima diffusione mediante affissione nelle frazioni o borgate interessate dai confini delle ZRC/Oasi.

Relativamente alla istituzione della ZRC denominata **“16 FIUME SANTERNO”**, in esame, l’affissione è stata effettuata dal Comune di Lugo, competente per territorio, ai sensi dell’art.124, co.2 del TUEL 267/2000 e dell’art 32 della legge 18 giugno 2009, n 69, nell’Albo Pretorio On Line, con affissione n. 386 avvenuta dal 4 maggio 2020 al 13 luglio 2020.

Con nota PG/2020/336022 del 5 maggio 2020 la deliberazione è stata inviata alle Organizzazioni professionali agricole provinciali.

Si ritengono in tal modo assolti gli obblighi di pubblicizzazione previsti dall’art.19, comma 5, della L.R. 8/1994 e successive modifiche ed integrazioni.

Si precisa inoltre che rispetto a tale provvedimento, entro il termine previsto dall’art.19, comma 6 della L.R. 8/1994 e successive modifiche ed integrazioni, non risultano pervenute opposizioni da parte di proprietari o conduttori interessati.

PIANO TECNICO PLURIENNALE DI GESTIONE

Caratteristiche generali della zona

L’area in oggetto ricade nel territorio provinciale di Ravenna, è ubicata all’interno del comprensorio omogeneo CO1, in ATC RA01 Lughese, e interessa amministrativamente il comune di Lugo.

Occupava una superficie geografica di Ha 770,22 pari ad Ha 662,10 ASP ed è caratterizzata da un uso del suolo (Carta Uso del Suolo Regionale versione 2008) così ripartito:

- Seminativi 59,7%
- Frutteti 24,3%
- Alvei 12,5%
- Orti 3,1%
- Vigneti 0,4%

Vocazionalità per Lepre e Fagiano

In base alla Carta delle Vocazioni Faunistiche regionale, il territorio risulta avere vocazione medio/bassa per la lepre e medio/bassa per il fagiano

Presenza di Aree di Rete Natura 2000

L’area in oggetto non è interessata dalla presenza di siti della Rete Natura 2000.

Finalità/Obiettivi

Oltre alle finalità ed agli obiettivi istituzionali previsti dalla L. 157/92 e dalla L.R. 8/94, le caratteristiche ambientali e faunistiche della zona in oggetto determinano i seguenti obiettivi gestionali che si prevede di raggiungere nell'arco di 5 anni:

- affermazione e incremento della lepore: tale obiettivo si riterrà raggiunto con densità minime di 15 capi/kmq;
- affermazione e incremento del fagiano: tale obiettivo si riterrà raggiunto con densità minime di 25 capi/kmq;
- produzione di lepore: mediante irradiazione al territorio circostante e catture al superamento della densità di cui sopra;
- produzione di fagiano: mediante irradiazione al territorio circostante e catture al superamento della densità di cui sopra.

Piano dei miglioramenti ambientali

Trattandosi di ambiente soggetto a forte valenza agricola, si farà ricorso ad attività atte a fornire alimentazione nelle fasi stagionali di scarsa presenza delle colture, nonché a fornire rifugio, secondo necessità.

Considerando sia le caratteristiche ambientali della zona (ampia disponibilità di aree a vegetazione naturale e buona diversità ambientale), sia le esigenze ecologiche delle specie indicate quali prioritarie, gli interventi che verranno privilegiati possono essere individuati come segue:

Impianto di colture "a perdere"

Il mantenimento della presenza di colture agrarie destinate all'utilizzo esclusivo da parte dei selvatici, risulta un intervento fondamentale quando si voglia aumentare la capacità portante di un determinato ambiente, in modo tale da consentire un migliore sviluppo soprattutto della piccola selvaggina stanziale. Tali colture devono essere piantate in zone di transizione tra ambienti aperti e territori coperti da vegetazione arbustiva o arborea, in modo tale che siano facilmente e sicuramente raggiungibili dai selvatici. La scelta deve cadere in quelle formazioni vegetali erbacee o arbustive che non garantiscono fonti alimentari di qualità (brachipodieti, nardeti). Le operazioni colturali necessarie per l'impianto e le successive cure (lavorazioni del terreno, concimazioni possibilmente organiche, ecc.) dovranno essere compiute il minimo necessario e con tecniche non pregiudizievoli la sanità dell'ambiente, tenendo presente che le finalità non sono assolutamente produttive. È consigliata anche una rotazione tra le colture, avvicinando essenze miglioratrici ad altre depauperanti, in modo da garantire un miglior stato fitosanitario e una maggior fertilità del terreno.

È opportuno rivolgersi a sementi non selezionate artificialmente, in modo da consentire una diffusione naturale nelle aree contigue. La scelta dovrà orientarsi invece su razze e varietà locali, ben adattate con l'ambiente ed il più rustiche possibile, anche se dotate di scarsa produttività. Anche la resistenza fitopatologica non risulta indispensabile; la presenza di parassiti crea infatti catene alimentari più complesse ed una maggiore diversità specifica. La composizione floristica deve garantire una disponibilità alimentare per tutto l'anno; di conseguenza le specie impiegate dovranno essere caratterizzate da uno sviluppo e maturazione progressiva.

Tra le principali essenze da impiegare per l'impianto di colture a perdere per lepore e fasianidi, si consigliano erba medica, trifogli, lupinella, vecce pisello di prato, ginestrino, barbabietola da foraggio e tipi NZ, cavolo da foraggio, colza, grano saraceno, frumento, orzo, avena, segale, mais, loietto, loiessa, festuche, erba mazzolina, poe.

L'impianto deve assicurare una frammentazione di queste colture su fasce a sviluppo lineare, tale da alternare leguminose, cereali primaverili-estivi, cereali autunno-vernini, colture pluriennali, su ampiezze di 2-3 m per ogni essenza, in modo da creare fasce larghe 10-12 m e lunghe 100-200 m.

L'impianto di colture a perdere può risultare utile anche nella gestione dei popolamenti di ungulati; la formazione di coltivazioni destinate a questi animali in zone particolarmente boscate e

relativamente povere di alimenti, consentono di preservare le colture agrarie di reddito dall'azione alimentare di questi selvatici, limitando l'entità dei danni alle coltivazioni.

Tra le specie coltivabili particolarmente appetite dagli ungulati si consigliano cavolo da foraggio, rapa, segale, grano saraceno, mais, graminacee e leguminose foraggiere.

Periodica trinciatura della vegetazione degli incolti

Il rinnovo vegetativo di formazioni di scarso valore alimentare (brachipodieta) consente la presenza, anche se per brevi periodi, di giovani ricacci pascolabili, incrementando così l'offerta pabulare.

Il passaggio su queste formazioni di decespugliatori a coltelli o a catene determina la triturazione e il successivo rigoglio vegetativo delle specie presenti, oltre che una naturale concimazione con conseguente aumento della fertilità del terreno. Tali operazioni non devono essere compiute nei periodi di riproduzione dei selvatici, in modo da evitare disturbi e danni diretti alla fauna; i periodi migliori di intervento sono individuabili alla fine dell'inverno, (fine febbraio-inizio marzo) in modo da consentire un più rapido risveglio vegetativo e una maggiore disponibilità alimentare in questi mesi particolarmente critici per i selvatici. Le aree interessate da tali trinciature periodiche, vanno individuate ai margini di zone boscate, facilmente raggiungibili dai selvatici, e devono assumere uno sviluppo lineare su 70-100 m con ampiezze di 20-30 m. Questi trattamenti se eseguiti con sufficiente frequenza (una-due volte all'anno) limitano la colonizzazione dei terreni abbandonati da parte del bosco. A seguito di tali interventi è anche possibile eseguire una semina di essenze foraggiere rustiche, mediante la tecnica del sod-seeding, consentendo l'insediamento di altre varietà a più alto valore pabulare.

Ripristino e ripulitura di fossi, canali e sorgenti

Gli interventi di questo tipo sono finalizzati al mantenimento di punti di abbeverata naturali indispensabili soprattutto per i fasianidi; la pulizia ed il ripristino di questi punti-acqua deve essere compiuta con attenzione, eliminando solo la vegetazione insediatasi sulle sponde e che non consente l'accesso e il regolare deflusso delle acque. Deve essere comunque mantenuta la formazione ripariale presente sull'argine, che ha le note funzioni di rifugio e nidificazione per numerosi selvatici. L'eliminazione della vegetazione e dei materiali occludenti fossi e canali, deve essere compiuta in periodi e con metodi tali da non causare danno alla fauna selvatica.

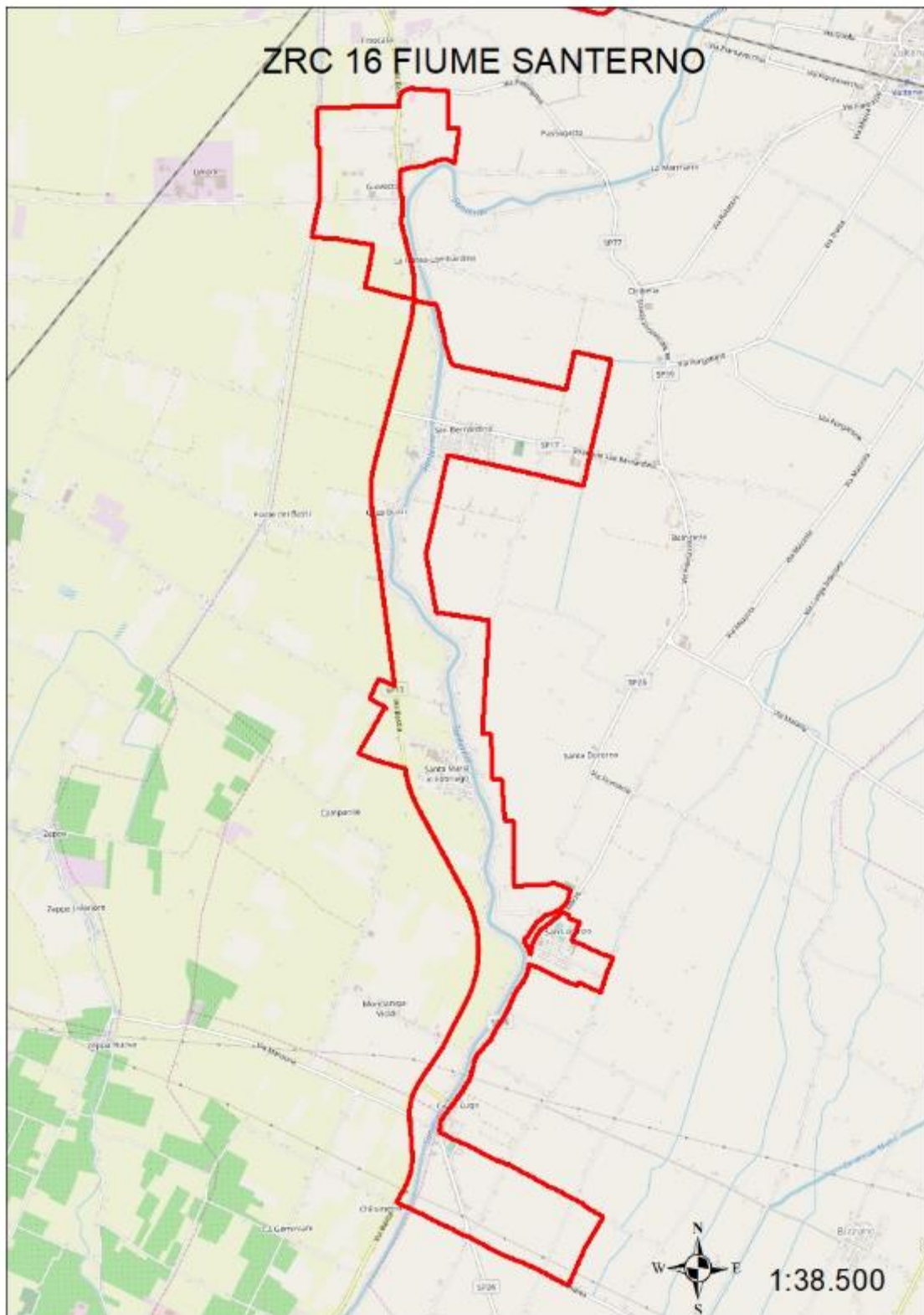
Piano delle immissioni

Dati gli obiettivi dell'area, non sono previste immissioni di starna, fagiano e pernice rossa. Per quanto riguarda la lepre, sulla base dei censimenti che verranno effettuati verrà valutata l'opportunità di procedere a immissioni allo scopo di accelerare il consolidamento di una popolazione autosufficiente.

Piano dei prelievi

Sia per lepri che per fagiani si procede regolarmente alla cattura di un numero di esemplari, da stabilirsi annualmente a seguito degli opportuni censimenti e che non devono ovviamente incidere negativamente sull'incremento annuo.

Cartografia ZRC denominata "16 – FIUME SANTERNO"



ZRC DENOMINATA “17 FRUTTAGEL”

Motivazione dell’istituzione

Salvaguardia dei ceppi di fauna selvatica autoriproducentisi ed oggetto di interventi di salvaguardia nel corso di questi ultimi anni. Già istituita come ZR con Deliberazione della Giunta regionale n. 934 del 18 giugno 2019.

Descrizione dei confini – si allega al presente documento cartografia della zona

Pubblicazione (notifica, deposito e opposizione – art.19, commi 5 e 6 della L.R. 8/1994)

Si dà atto che la Deliberazione di Giunta regionale n. 341 del 14 aprile 2020 con la quale si è approvata la *“proposta di perimetrazione ai fini dell’istituzione delle zone di protezione della fauna selvatica del territorio di Ravenna... in attuazione del Piano faunistico-venatorio regionale 2018-2023”* è stata trasmessa a tutti i Comuni dell’Unione della Bassa Romagna, competenti per territorio, con nota prot. PG/2020/329413 del 30 aprile 2020, per l’affissione all’Albo Pretorio telematico, raccomandando la massima diffusione mediante affissione nelle frazioni o borgate interessate dai confini delle ZRC/Oasi.

Relativamente alla istituzione della ZRC denominata **“17 FRUTTAGEL”**, in esame, l’affissione è stata effettuata dal Comune di Alfonsine, competente per territorio, ai sensi dell’art.124, co.2 del TUEL 267/2000 e dell’art 32 della legge 18 giugno 2009, n 69, nell’Albo Pretorio On Line, con affissione n. 238 avvenuta dal 30 aprile 2020 all’ 8 luglio 2020.

Con nota PG/2020/336022 del 5 maggio 2020 la deliberazione è stata inviata alle Organizzazioni professionali agricole provinciali.

Si ritengono in tal modo assolti gli obblighi di pubblicizzazione previsti dall’art.19, comma 5, della L.R. 8/1994 e successive modifiche ed integrazioni.

Si precisa inoltre che rispetto a tale provvedimento, entro il termine previsto dall’art.19, comma 6 della L.R. 8/1994 e successive modifiche ed integrazioni, non risultano pervenute opposizioni da parte di proprietari o conduttori interessati.

PIANO TECNICO PLURIENNALE DI GESTIONE

Caratteristiche generali della zona

L’area in oggetto ricade nel territorio provinciale di Ravenna, è ubicata all’interno del comprensorio omogeneo CO1, in ATC RA01 Lughese, e interessa amministrativamente il comune di Alfonsine e una piccola porzione di Fusignano a sud.

Occupava una superficie geografica di Ha 564,94 pari ad Ha 411,74 ASP ed è caratterizzata da un uso del suolo (Carta Uso del Suolo Regionale versione 2008) così ripartito:

- Seminativi 55,4%
- Frutteti 39,9%
- Vigneti 4,7%

Vocazionalità per Lepre e Fagiano

In base alla Carta delle Vocazioni Faunistiche regionale, il territorio risulta avere vocazione medio/bassa per la lepre e medio/bassa per il fagiano

Presenza di Aree di Rete Natura 2000

L’area in oggetto non è interessata dalla presenza di siti della Rete Natura 2000.

Finalità/Obiettivi

Oltre alle finalità ed agli obiettivi istituzionali previsti dalla L. 157/92 e dalla L.R. 8/94, le caratteristiche ambientali e faunistiche della zona in oggetto determinano i seguenti obiettivi gestionali che si prevede di raggiungere nell'arco di 5 anni:

- affermazione e incremento della lepore: tale obiettivo si riterrà raggiunto con densità minime di 15 capi/kmq;
- affermazione e incremento del fagiano: tale obiettivo si riterrà raggiunto con densità minime di 25 capi/kmq;
- produzione di lepore: mediante irradiazione al territorio circostante e catture al superamento della densità di cui sopra;
- produzione di fagiano: mediante irradiazione al territorio circostante e catture al superamento della densità di cui sopra.

Piano dei miglioramenti ambientali

Trattandosi di ambiente soggetto a forte valenza agricola, si farà ricorso ad attività atte a fornire alimentazione nelle fasi stagionali di scarsa presenza delle colture, nonché a fornire rifugio, secondo necessità.

Considerando sia le caratteristiche ambientali della zona (ampia disponibilità di aree a vegetazione naturale e buona diversità ambientale), sia le esigenze ecologiche delle specie indicate quali prioritarie, gli interventi che verranno privilegiati possono essere individuati come segue:

Impianto di colture "a perdere"

Il mantenimento della presenza di colture agrarie destinate all'utilizzo esclusivo da parte dei selvatici, risulta un intervento fondamentale quando si voglia aumentare la capacità portante di un determinato ambiente, in modo tale da consentire un migliore sviluppo soprattutto della piccola selvaggina stanziale. Tali colture devono essere piantate in zone di transizione tra ambienti aperti e territori coperti da vegetazione arbustiva o arborea, in modo tale che siano facilmente e sicuramente raggiungibili dai selvatici. La scelta deve cadere in quelle formazioni vegetali erbacee o arbustive che non garantiscono fonti alimentari di qualità (brachipodieti, nardeti). Le operazioni colturali necessarie per l'impianto e le successive cure (lavorazioni del terreno, concimazioni possibilmente organiche, ecc.) dovranno essere compiute il minimo necessario e con tecniche non pregiudizievoli la sanità dell'ambiente, tenendo presente che le finalità non sono assolutamente produttive. È consigliata anche una rotazione tra le colture, avvicinando essenze miglioratrici ad altre depauperanti, in modo da garantire un miglior stato fitosanitario e una maggior fertilità del terreno.

È opportuno rivolgersi a sementi non selezionate artificialmente, in modo da consentire una diffusione naturale nelle aree contigue. La scelta dovrà orientarsi invece su razze e varietà locali, ben adattate con l'ambiente ed il più rustiche possibile, anche se dotate di scarsa produttività. Anche la resistenza fitopatologica non risulta indispensabile; la presenza di parassiti crea infatti catene alimentari più complesse ed una maggiore diversità specifica. La composizione floristica deve garantire una disponibilità alimentare per tutto l'anno; di conseguenza le specie impiegate dovranno essere caratterizzate da uno sviluppo e maturazione progressiva.

Tra le principali essenze da impiegare per l'impianto di colture a perdere per lepore e fasianidi, si consigliano erba medica, trifogli, lupinella, vecce pisello di prato, ginestrino, barbabietola da foraggio e tipi NZ, cavolo da foraggio, colza, grano saraceno, frumento, orzo, avena, segale, mais, loietto, loiessa, festuche, erba mazzolina, poe.

L'impianto deve assicurare una frammentazione di queste colture su fasce a sviluppo lineare, tale da alternare leguminose, cereali primaverili-estivi, cereali autunno-vernini, colture pluriennali, su ampiezze di 2-3 m per ogni essenza, in modo da creare fasce larghe 10-12 m e lunghe 100-200 m.

L'impianto di colture a perdere può risultare utile anche nella gestione dei popolamenti di ungulati; la formazione di coltivazioni destinate a questi animali in zone particolarmente boscate e

relativamente povere di alimenti, consentono di preservare le colture agrarie di reddito dall'azione alimentare di questi selvatici, limitando l'entità dei danni alle coltivazioni.

Tra le specie coltivabili particolarmente appetite dagli ungulati si consigliano cavolo da foraggio, rapa, segale, grano saraceno, mais, graminacee e leguminose foraggiere.

Periodica trinciatura della vegetazione degli incolti

Il rinnovo vegetativo di formazioni di scarso valore alimentare (brachipodieta) consente la presenza, anche se per brevi periodi, di giovani ricacci pascolabili, incrementando così l'offerta pabulare.

Il passaggio su queste formazioni di decespugliatori a coltelli o a catene determina la triturazione e il successivo rigoglio vegetativo delle specie presenti, oltre che una naturale concimazione con conseguente aumento della fertilità del terreno. Tali operazioni non devono essere compiute nei periodi di riproduzione dei selvatici, in modo da evitare disturbi e danni diretti alla fauna; i periodi migliori di intervento sono individuabili alla fine dell'inverno, (fine febbraio-inizio marzo) in modo da consentire un più rapido risveglio vegetativo e una maggiore disponibilità alimentare in questi mesi particolarmente critici per i selvatici. Le aree interessate da tali trinciature periodiche, vanno individuate ai margini di zone boscate, facilmente raggiungibili dai selvatici, e devono assumere uno sviluppo lineare su 70-100 m con ampiezze di 20-30 m. Questi trattamenti se eseguiti con sufficiente frequenza (una-due volte all'anno) limitano la colonizzazione dei terreni abbandonati da parte del bosco. A seguito di tali interventi è anche possibile eseguire una semina di essenze foraggiere rustiche, mediante la tecnica del sod-seeding, consentendo l'insediamento di altre varietà a più alto valore pabulare.

Ripristino e ripulitura di fossi, canali e sorgenti

Gli interventi di questo tipo sono finalizzati al mantenimento di punti di abbeverata naturali indispensabili soprattutto per i fasianidi; la pulizia ed il ripristino di questi punti-acqua deve essere compiuta con attenzione, eliminando solo la vegetazione insediatasi sulle sponde e che non consente l'accesso e il regolare deflusso delle acque. Deve essere comunque mantenuta la formazione ripariale presente sull'argine, che ha le note funzioni di rifugio e nidificazione per numerosi selvatici. L'eliminazione della vegetazione e dei materiali occludenti fossi e canali, deve essere compiuta in periodi e con metodi tali da non causare danno alla fauna selvatica.

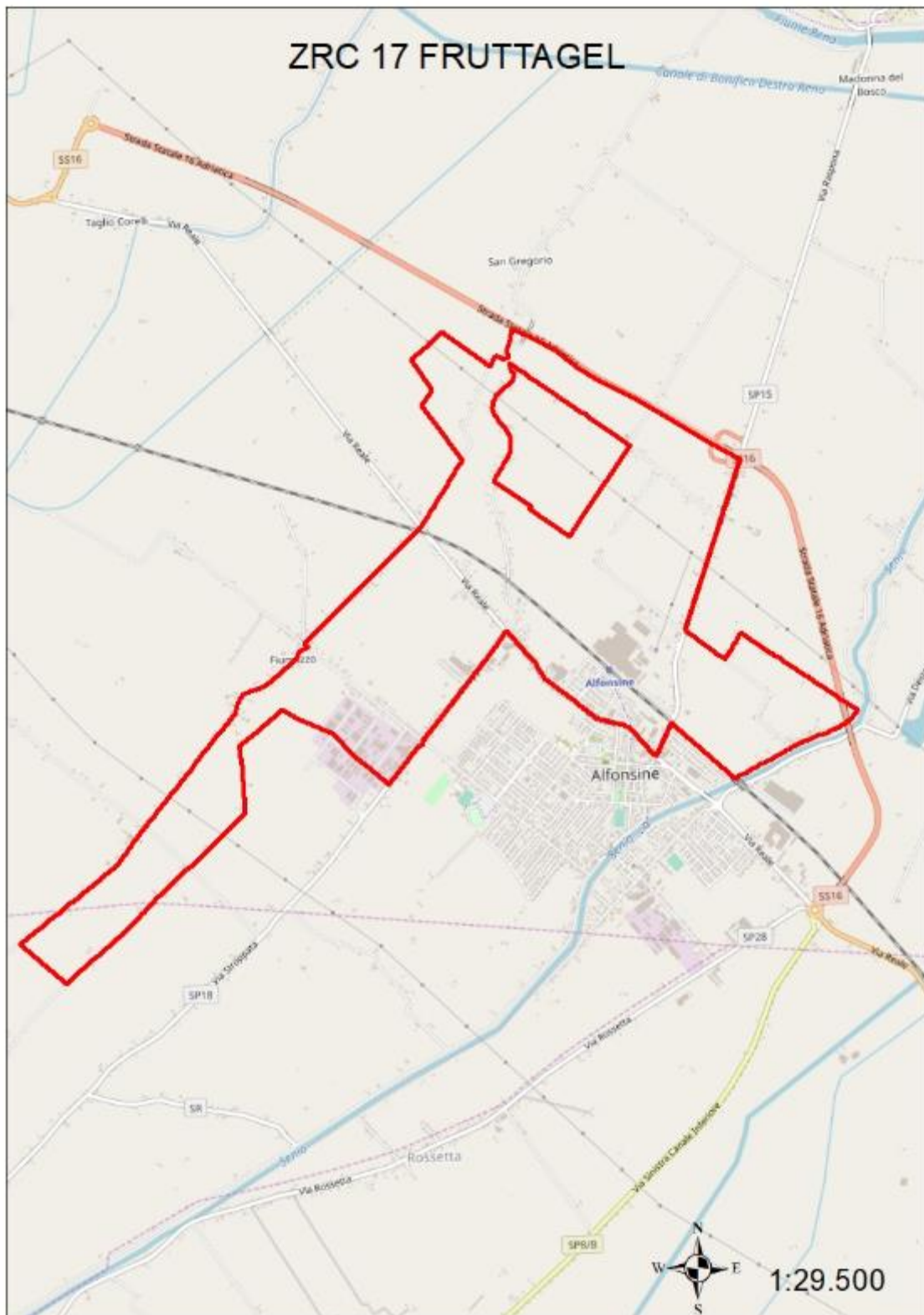
Piano delle immissioni

Dati gli obiettivi dell'area, non sono previste immissioni di starna, fagiano e pernice rossa. Per quanto riguarda la lepre, sulla base dei censimenti che verranno effettuati verrà valutata l'opportunità di procedere a immissioni allo scopo di accelerare il consolidamento di una popolazione autosufficiente.

Piano dei prelievi

Sia per lepri che per fagiani si procede regolarmente alla cattura di un numero di esemplari, da stabilirsi annualmente a seguito degli opportuni censimenti e che non devono ovviamente incidere negativamente sull'incremento annuo.

Cartografia ZRC denominata "17 - FRUTTAGEL"



ZRC DENOMINATA “18 FUSIGNANO”

Motivazione dell’istituzione

Salvaguardia dei ceppi di fauna selvatica autoriproducentisi ed oggetto di interventi di salvaguardia nel corso di questi ultimi anni. Già istituita come ZR con Deliberazione della Giunta regionale n. 934 del 18 giugno 2019.

Descrizione dei confini – si allega al presente documento cartografia della zona

Pubblicazione (notifica, deposito e opposizione – art.19, commi 5 e 6 della L.R. 8/1994)

Si dà atto che la Deliberazione di Giunta regionale n. 341 del 14 aprile 2020 con la quale si è approvata la *“proposta di perimetrazione ai fini dell’istituzione delle zone di protezione della fauna selvatica del territorio di Ravenna... in attuazione del Piano faunistico-venatorio regionale 2018-2023”* è stata trasmessa a tutti i Comuni dell’Unione della Bassa Romagna, competenti per territorio, con nota prot. PG/2020/329413 del 30 aprile 2020, per l’affissione all’Albo Pretorio telematico, raccomandando la massima diffusione mediante affissione nelle frazioni o borgate interessate dai confini delle ZRC/Oasi.

Relativamente alla istituzione della ZRC denominata ”18 FUSIGNANO”, in esame, l’affissione è stata effettuata dal Comune di Fusignano, competente per territorio, ai sensi dell’art.124, co.2 del TUEL 267/2000 e dell’art 32 della legge 18 giugno 2009, n 69, nell’Albo Pretorio On Line, con affissione n. 187 avvenuta dal 30 aprile 2020 al 9 luglio 2020.

Con nota PG/2020/336022 del 5 maggio 2020 la deliberazione è stata inviata alle Organizzazioni professionali agricole provinciali.

Si ritengono in tal modo assolti gli obblighi di pubblicizzazione previsti dall’art.19, comma 5, della L.R. 8/1994 e successive modifiche ed integrazioni.

Si precisa inoltre che rispetto a tale provvedimento, entro il termine previsto dall’art.19, comma 6 della L.R. 8/1994 e successive modifiche ed integrazioni, non risultano pervenute opposizioni da parte di proprietari o conduttori interessati.

PIANO TECNICO PLURIENNALE DI GESTIONE

Caratteristiche generali della zona

L’area in oggetto ricade nel territorio provinciale di Ravenna, è ubicata all’interno del comprensorio omogeneo CO1, in ATC RA01 Lughese, e interessa amministrativamente il comune di Fusignano, con una piccola porzione a sud dei comuni di Bagnacavallo e Lugo.

Occupava una superficie geografica di Ha 486,66 pari ad Ha 279,44 ASP ed è caratterizzata da un uso del suolo (Carta Uso del Suolo Regionale versione 2008) così ripartito:

- Frutteti e frutti minori 41,4%
- Seminativi semplici 27,1%
- Orti 18,3%
- Alvei 7,2%
- Vigneti 4,5%
- Boschi artificiali 1,5%

Vocazionalità per Lepre e Fagiano

In base alla Carta delle Vocazioni Faunistiche regionale, il territorio risulta avere vocazione bassa per la lepre e media per il fagiano.

Presenza di Aree di Rete Natura 2000

L'area in oggetto non è interessata dalla presenza di siti della Rete Natura 2000.

Finalità/Obiettivi

Oltre alle finalità ed agli obiettivi istituzionali previsti dalla L. 157/92 e dalla L.R. 8/94, le caratteristiche ambientali e faunistiche della zona in oggetto determinano i seguenti obiettivi gestionali che si prevede di raggiungere nell'arco di 5 anni:

- affermazione e incremento della lepore: tale obiettivo si riterrà raggiunto con densità minime di 15 capi/kmq;
- affermazione e incremento del fagiano: tale obiettivo si riterrà raggiunto con densità minime di 25 capi/kmq;
- produzione di lepore: mediante irradiazione al territorio circostante e catture al superamento della densità di cui sopra;
- produzione di fagiano: mediante irradiazione al territorio circostante e catture al superamento della densità di cui sopra.

Piano dei miglioramenti ambientali

Trattandosi di ambiente soggetto a forte valenza agricola, si farà ricorso ad attività atte a fornire alimentazione nelle fasi stagionali di scarsa presenza delle colture, nonché a fornire rifugio, secondo necessità.

Considerando sia le caratteristiche ambientali della zona (ampia disponibilità di aree a vegetazione naturale e buona diversità ambientale), sia le esigenze ecologiche delle specie indicate quali prioritarie, gli interventi che verranno privilegiati possono essere individuati come segue:

Impianto di colture "a perdere"

Il mantenimento della presenza di colture agrarie destinate all'utilizzo esclusivo da parte dei selvatici, risulta un intervento fondamentale quando si voglia aumentare la capacità portante di un determinato ambiente, in modo tale da consentire un migliore sviluppo soprattutto della piccola selvaggina stanziale. Tali colture devono essere piantate in zone di transizione tra ambienti aperti e territori coperti da vegetazione arbustiva o arborea, in modo tale che siano facilmente e sicuramente raggiungibili dai selvatici. La scelta deve cadere in quelle formazioni vegetali erbacee o arbustive che non garantiscono fonti alimentari di qualità (brachipodi, nardeti). Le operazioni colturali necessarie per l'impianto e le successive cure (lavorazioni del terreno, concimazioni possibilmente organiche, ecc.) dovranno essere compiute il minimo necessario e con tecniche non pregiudizievoli la sanità dell'ambiente, tenendo presente che le finalità non sono assolutamente produttive. È consigliata anche una rotazione tra le colture, avvicinando essenze miglioratrici ad altre depauperanti, in modo da garantire un miglior stato fitosanitario e una maggior fertilità del terreno.

È opportuno rivolgersi a sementi non selezionate artificialmente, in modo da consentire una diffusione naturale nelle aree contigue. La scelta dovrà orientarsi invece su razze e varietà locali, ben adattate con l'ambiente ed il più rustiche possibile, anche se dotate di scarsa produttività. Anche la resistenza fitopatologica non risulta indispensabile; la presenza di parassiti crea infatti catene alimentari più complesse ed una maggiore diversità specifica. La composizione floristica deve garantire una disponibilità alimentare per tutto l'anno; di conseguenza le specie impiegate dovranno essere caratterizzate da uno sviluppo e maturazione progressiva.

Tra le principali essenze da impiegare per l'impianto di colture a perdere per lepore e fasianidi, si consigliano erba medica, trifogli, lupinella, vecce pisello di prato, ginestrino, barbabietola da foraggio e tipi NZ, cavolo da foraggio, colza, grano saraceno, frumento, orzo, avena, segale, mais, loietto, loiessa, festuche, erba mazzolina, poe.

L'impianto deve assicurare una frammentazione di queste colture su fasce a sviluppo lineare, tale da alternare leguminose, cereali primaverili-estivi, cereali autunno-vernini, colture pluriennali, su ampiezze di 2-3 m per ogni essenza, in modo da creare fasce larghe 10-12 m e lunghe 100-200 m.

L'impianto di colture a perdere può risultare utile anche nella gestione dei popolamenti di ungulati; la formazione di coltivazioni destinate a questi animali in zone particolarmente boscate e relativamente povere di alimenti, consentono di preservare le colture agrarie di reddito dall'azione alimentare di questi selvatici, limitando l'entità dei danni alle coltivazioni.

Tra le specie coltivabili particolarmente appetite dagli ungulati si consigliano cavolo da foraggio, rapa, segale, grano saraceno, mais, graminacee e leguminose foraggiere.

Periodica trinciatura della vegetazione degli incolti

Il rinnovo vegetativo di formazioni di scarso valore alimentare (brachipodieta) consente la presenza, anche se per brevi periodi, di giovani ricacci pascolabili, incrementando così l'offerta pabulare.

Il passaggio su queste formazioni di decespugliatori a coltelli o a catene determina la triturazione e il successivo rigoglio vegetativo delle specie presenti, oltre che una naturale concimazione con conseguente aumento della fertilità del terreno. Tali operazioni non devono essere compiute nei periodi di riproduzione dei selvatici, in modo da evitare disturbi e danni diretti alla fauna; i periodi migliori di intervento sono individuabili alla fine dell'inverno, (fine febbraio-inizio marzo) in modo da consentire un più rapido risveglio vegetativo e una maggiore disponibilità alimentare in questi mesi particolarmente critici per i selvatici. Le aree interessate da tali trinciature periodiche, vanno individuate ai margini di zone boscate, facilmente raggiungibili dai selvatici, e devono assumere uno sviluppo lineare su 70-100 m con ampiezze di 20-30 m. Questi trattamenti se eseguiti con sufficiente frequenza (una-due volte all'anno) limitano la colonizzazione dei terreni abbandonati da parte del bosco. A seguito di tali interventi è anche possibile eseguire una semina di essenze foraggiere rustiche, mediante la tecnica del sod-seeding, consentendo l'insediamento di altre varietà a più alto valore pabulare.

Ripristino e ripulitura di fossi, canali e sorgenti

Gli interventi di questo tipo sono finalizzati al mantenimento di punti di abbeverata naturali indispensabili soprattutto per i fasianidi; la pulizia ed il ripristino di questi punti-acqua deve essere compiuta con attenzione, eliminando solo la vegetazione insediatasi sulle sponde e che non consente l'accesso e il regolare deflusso delle acque. Deve essere comunque mantenuta la formazione ripariale presente sull'argine, che ha le note funzioni di rifugio e nidificazione per numerosi selvatici. L'eliminazione della vegetazione e dei materiali occludenti fossi e canali, deve essere compiuta in periodi e con metodi tali da non causare danno alla fauna selvatica.

Piano delle immissioni

Dati gli obiettivi dell'area, non sono previste immissioni di starna, fagiano e pernice rossa. Per quanto riguarda la lepre, sulla base dei censimenti che verranno effettuati verrà valutata l'opportunità di procedere a immissioni allo scopo di accelerare il consolidamento di una popolazione autosufficiente.

Piano dei prelievi

Sia per lepri che per fagiani si procede regolarmente alla cattura di un numero di esemplari, da stabilirsi annualmente a seguito degli opportuni censimenti e che non devono ovviamente incidere negativamente sull'incremento annuo.

ZRC DENOMINATA “19 GLORIE DI BAGNACAVALLO”

Motivazione dell’istituzione

Salvaguardia dei ceppi di fauna selvatica autoriproducentisi ed oggetto di interventi di salvaguardia nel corso di questi ultimi anni. Già istituita come ZR con Deliberazione della Giunta regionale n. 934 del 18 giugno 2019.

Descrizione dei confini – si allega al presente documento cartografia della zona

Pubblicazione (notifica, deposito e opposizione – art.19, commi 5 e 6 della L.R. 8/1994)

Si dà atto che la Deliberazione di Giunta regionale n. 341 del 14 aprile 2020 con la quale si è approvata la *“proposta di perimetrazione ai fini dell’istituzione delle zone di protezione della fauna selvatica del territorio di Ravenna... in attuazione del Piano faunistico-venatorio regionale 2018-2023”* è stata trasmessa a tutti i Comuni dell’Unione della Bassa Romagna, competenti per territorio, con nota prot. PG/2020/329413 del 30 aprile 2020, per l’affissione all’Albo Pretorio telematico, raccomandando la massima diffusione mediante affissione nelle frazioni o borgate interessate dai confini delle ZRC/Oasi.

Relativamente alla istituzione della ZRC denominata **“19 GLORIE DI BAGNACAVALLO”**, in esame, l’affissione è stata effettuata dal Comune di Bagnacavallo, competente per territorio, ai sensi dell’art.124, co.2 del TUEL 267/2000 e dell’art 32 della legge 18 giugno 2009, n 69, nell’Albo Pretorio On Line, con affissione n. 294 avvenuta dal 30 aprile 2020 al 9 luglio 2020.

Con nota PG/2020/336022 del 5 maggio 2020 la deliberazione è stata inviata alle Organizzazioni professionali agricole provinciali.

Si ritengono in tal modo assolti gli obblighi di pubblicizzazione previsti dall’art.19, comma 5, della L.R. 8/1994 e successive modifiche ed integrazioni.

Si precisa inoltre che rispetto a tale provvedimento, entro il termine previsto dall’art.19, comma 6 della L.R. 8/1994 e successive modifiche ed integrazioni, non risultano pervenute opposizioni da parte di proprietari o conduttori interessati.

PIANO TECNICO PLURIENNALE DI GESTIONE

Caratteristiche generali della zona

L’area in oggetto ricade nel territorio provinciale di Ravenna, è ubicata all’interno del comprensorio omogeneo CO1, in ATC RA01 Lughese, e interessa amministrativamente il comune di Bagnacavallo.

Occupava una superficie geografica di Ha 150,18 pari ad Ha 128,18 ASP ed è caratterizzata da un uso del suolo (Carta Uso del Suolo Regionale versione 2008) così ripartito:

- Seminativi semplici 46,9%
- Frutteti e frutti minori 29,3%
- Vigneti 23,7%
- Argini 0,1%

Vocazionalità per Lepre e Fagiano

In base alla Carta delle Vocazioni Faunistiche regionale, il territorio risulta avere vocazione medio/bassa per la lepre e medio/bassa per il fagiano.

Presenza di Aree di Rete Natura 2000

L’area in oggetto non è interessata dalla presenza di siti della Rete Natura 2000.

Finalità/Obiettivi

Oltre alle finalità ed agli obiettivi istituzionali previsti dalla L. 157/92 e dalla L.R. 8/94, le caratteristiche ambientali e faunistiche della zona in oggetto determinano i seguenti obiettivi gestionali che si prevede di raggiungere nell'arco di 5 anni:

- affermazione e incremento della lepore: tale obiettivo si riterrà raggiunto con densità minime di 15 capi/kmq;
- affermazione e incremento del fagiano: tale obiettivo si riterrà raggiunto con densità minime di 25 capi/kmq;
- produzione di lepore: mediante irradiazione al territorio circostante e catture al superamento della densità di cui sopra;
- produzione di fagiano: mediante irradiazione al territorio circostante e catture al superamento della densità di cui sopra.

Piano dei miglioramenti ambientali

Trattandosi di ambiente soggetto a forte valenza agricola, si farà ricorso ad attività atte a fornire alimentazione nelle fasi stagionali di scarsa presenza delle colture, nonché a fornire rifugio, secondo necessità.

Considerando sia le caratteristiche ambientali della zona (ampia disponibilità di aree a vegetazione naturale e buona diversità ambientale), sia le esigenze ecologiche delle specie indicate quali prioritarie, gli interventi che verranno privilegiati possono essere individuati come segue:

Impianto di colture "a perdere"

Il mantenimento della presenza di colture agrarie destinate all'utilizzo esclusivo da parte dei selvatici, risulta un intervento fondamentale quando si voglia aumentare la capacità portante di un determinato ambiente, in modo tale da consentire un migliore sviluppo soprattutto della piccola selvaggina stanziale. Tali colture devono essere piantate in zone di transizione tra ambienti aperti e territori coperti da vegetazione arbustiva o arborea, in modo tale che siano facilmente e sicuramente raggiungibili dai selvatici. La scelta deve cadere in quelle formazioni vegetali erbacee o arbustive che non garantiscono fonti alimentari di qualità (brachipodieti, nardeti). Le operazioni colturali necessarie per l'impianto e le successive cure (lavorazioni del terreno, concimazioni possibilmente organiche, ecc.) dovranno essere compiute il minimo necessario e con tecniche non pregiudizievoli la sanità dell'ambiente, tenendo presente che le finalità non sono assolutamente produttive. È consigliata anche una rotazione tra le colture, avvicinando essenze miglioratrici ad altre depauperanti, in modo da garantire un miglior stato fitosanitario e una maggior fertilità del terreno.

È opportuno rivolgersi a sementi non selezionate artificialmente, in modo da consentire una diffusione naturale nelle aree contigue. La scelta dovrà orientarsi invece su razze e varietà locali, ben adattate con l'ambiente ed il più rustiche possibile, anche se dotate di scarsa produttività. Anche la resistenza fitopatologica non risulta indispensabile; la presenza di parassiti crea infatti catene alimentari più complesse ed una maggiore diversità specifica. La composizione floristica deve garantire una disponibilità alimentare per tutto l'anno; di conseguenza le specie impiegate dovranno essere caratterizzate da uno sviluppo e maturazione progressiva.

Tra le principali essenze da impiegare per l'impianto di colture a perdere per lepore e fasianidi, si consigliano erba medica, trifogli, lupinella, vecce pisello di prato, ginestrino, barbabietola da foraggio e tipi NZ, cavolo da foraggio, colza, grano saraceno, frumento, orzo, avena, segale, mais, loietto, loiessa, festuche, erba mazzolina, poe.

L'impianto deve assicurare una frammentazione di queste colture su fasce a sviluppo lineare, tale da alternare leguminose, cereali primaverili-estivi, cereali autunno-vernini, colture pluriennali, su ampiezze di 2-3 m per ogni essenza, in modo da creare fasce larghe 10-12 m e lunghe 100-200 m.

L'impianto di colture a perdere può risultare utile anche nella gestione dei popolamenti di ungulati; la formazione di coltivazioni destinate a questi animali in zone particolarmente boscate e

relativamente povere di alimenti, consentono di preservare le colture agrarie di reddito dall'azione alimentare di questi selvatici, limitando l'entità dei danni alle coltivazioni.

Tra le specie coltivabili particolarmente appetite dagli ungulati si consigliano cavolo da foraggio, rapa, segale, grano saraceno, mais, graminacee e leguminose foraggiere.

Periodica trinciatura della vegetazione degli incolti

Il rinnovo vegetativo di formazioni di scarso valore alimentare (brachipodieta) consente la presenza, anche se per brevi periodi, di giovani ricacci pascolabili, incrementando così l'offerta pabulare.

Il passaggio su queste formazioni di decespugliatori a coltelli o a catene determina la triturazione e il successivo rigoglio vegetativo delle specie presenti, oltre che una naturale concimazione con conseguente aumento della fertilità del terreno. Tali operazioni non devono essere compiute nei periodi di riproduzione dei selvatici, in modo da evitare disturbi e danni diretti alla fauna; i periodi migliori di intervento sono individuabili alla fine dell'inverno, (fine febbraio-inizio marzo) in modo da consentire un più rapido risveglio vegetativo e una maggiore disponibilità alimentare in questi mesi particolarmente critici per i selvatici. Le aree interessate da tali trinciature periodiche, vanno individuate ai margini di zone boscate, facilmente raggiungibili dai selvatici, e devono assumere uno sviluppo lineare su 70-100 m con ampiezze di 20-30 m. Questi trattamenti se eseguiti con sufficiente frequenza (una-due volte all'anno) limitano la colonizzazione dei terreni abbandonati da parte del bosco. A seguito di tali interventi è anche possibile eseguire una semina di essenze foraggiere rustiche, mediante la tecnica del sod-seeding, consentendo l'insediamento di altre varietà a più alto valore pabulare.

Ripristino e ripulitura di fossi, canali e sorgenti

Gli interventi di questo tipo sono finalizzati al mantenimento di punti di abbeverata naturali indispensabili soprattutto per i fasianidi; la pulizia ed il ripristino di questi punti-acqua deve essere compiuta con attenzione, eliminando solo la vegetazione insediatasi sulle sponde e che non consente l'accesso e il regolare deflusso delle acque. Deve essere comunque mantenuta la formazione ripariale presente sull'argine, che ha le note funzioni di rifugio e nidificazione per numerosi selvatici. L'eliminazione della vegetazione e dei materiali occludenti fossi e canali, deve essere compiuta in periodi e con metodi tali da non causare danno alla fauna selvatica.

Piano delle immissioni

Dati gli obiettivi dell'area, non sono previste immissioni di starna, fagiano e pernice rossa. Per quanto riguarda la lepre, sulla base dei censimenti che verranno effettuati verrà valutata l'opportunità di procedere a immissioni allo scopo di accelerare il consolidamento di una popolazione autosufficiente.

Piano dei prelievi

Sia per lepri che per fagiani si procede regolarmente alla cattura di un numero di esemplari, da stabilirsi annualmente a seguito degli opportuni censimenti e che non devono ovviamente incidere negativamente sull'incremento annuo.

ZRC DENOMINATA “20 GOLFARI”

Motivazione dell’istituzione

Salvaguardia dei ceppi di fauna selvatica autoriproducentisi ed oggetto di interventi di salvaguardia nel corso di questi ultimi anni. Già istituita come ZR con Deliberazione della Giunta regionale n. 934 del 18 giugno 2019.

Descrizione dei confini – si allega al presente documento cartografia della zona

Pubblicazione (notifica, deposito e opposizione – art.19, commi 5 e 6 della L.R. 8/1994)

Si dà atto che la Deliberazione di Giunta regionale n. 341 del 14 aprile 2020 con la quale si è approvata la *“proposta di perimetrazione ai fini dell’istituzione delle zone di protezione della fauna selvatica del territorio di Ravenna... in attuazione del Piano faunistico-venatorio regionale 2018-2023”* è stata trasmessa a tutti i Comuni dell’Unione della Bassa Romagna, competenti per territorio, con nota prot. PG/2020/329413 del 30 aprile 2020, per l’affissione all’Albo Pretorio telematico, raccomandando la massima diffusione mediante affissione nelle frazioni o borgate interessate dai confini delle ZRC/Oasi.

Relativamente alla istituzione della ZRC denominata **“20 GOLFARI”**, in esame, l’affissione è stata effettuata dal Comune di Conselice, competente per territorio, ai sensi dell’art.124, co.2 del TUEL 267/2000 e dell’art 32 della legge 18 giugno 2009, n 69, nell’Albo Pretorio On Line, con affissione n. 236 avvenuta dal 30 aprile 2020 al 9 luglio 2020.

Con nota PG/2020/336022 del 5 maggio 2020 la deliberazione è stata inviata alle Organizzazioni professionali agricole provinciali.

Si ritengono in tal modo assolti gli obblighi di pubblicizzazione previsti dall’art.19, comma 5, della L.R. 8/1994 e successive modifiche ed integrazioni.

Si precisa inoltre che rispetto a tale provvedimento, entro il termine previsto dall’art.19, comma 6 della L.R. 8/1994 e successive modifiche ed integrazioni, non risultano pervenute opposizioni da parte di proprietari o conduttori interessati.

PIANO TECNICO PLURIENNALE DI GESTIONE

Caratteristiche generali della zona

L’area in oggetto ricade nel territorio provinciale di Ravenna, è ubicata all’interno del comprensorio omogeneo CO1, in ATC RA01 Lughese, e interessa amministrativamente il comune di Conselice e una piccola porzione di Alfonsine.

Occupava una superficie geografica di Ha 103,59 pari ad Ha 64,22 ASP ed è caratterizzata da un uso del suolo (Carta Uso del Suolo Regionale versione 2008) così ripartito:

- Seminativi semplici 94,8%
- Frutteti e frutti minori 5,0%
- Argini 0,2%

Vocazionalità per Lepre e Fagiano

In base alla Carta delle Vocazioni Faunistiche regionale, il territorio risulta avere vocazione media per la lepre e alta per il fagiano.

Presenza di Aree di Rete Natura 2000

L’area in oggetto non è interessata dalla presenza di siti della Rete Natura 2000.

Finalità/Obiettivi

Oltre alle finalità ed agli obiettivi istituzionali previsti dalla L. 157/92 e dalla L.R. 8/94, le caratteristiche ambientali e faunistiche della zona in oggetto determinano i seguenti obiettivi gestionali che si prevede di raggiungere nell'arco di 5 anni:

- affermazione e incremento della lepore: tale obiettivo si riterrà raggiunto con densità minime di 15 capi/kmq;
- affermazione e incremento del fagiano: tale obiettivo si riterrà raggiunto con densità minime di 25 capi/kmq;
- produzione di lepore: mediante irradiazione al territorio circostante e catture al superamento della densità di cui sopra;
- produzione di fagiano: mediante irradiazione al territorio circostante e catture al superamento della densità di cui sopra.

Piano dei miglioramenti ambientali

Trattandosi di ambiente soggetto a forte valenza agricola, si farà ricorso ad attività atte a fornire alimentazione nelle fasi stagionali di scarsa presenza delle colture, nonché a fornire rifugio, secondo necessità.

Considerando sia le caratteristiche ambientali della zona (ampia disponibilità di aree a vegetazione naturale e buona diversità ambientale), sia le esigenze ecologiche delle specie indicate quali prioritarie, gli interventi che verranno privilegiati possono essere individuati come segue:

Impianto di colture "a perdere"

Il mantenimento della presenza di colture agrarie destinate all'utilizzo esclusivo da parte dei selvatici, risulta un intervento fondamentale quando si voglia aumentare la capacità portante di un determinato ambiente, in modo tale da consentire un migliore sviluppo soprattutto della piccola selvaggina stanziale. Tali colture devono essere piantate in zone di transizione tra ambienti aperti e territori coperti da vegetazione arbustiva o arborea, in modo tale che siano facilmente e sicuramente raggiungibili dai selvatici. La scelta deve cadere in quelle formazioni vegetali erbacee o arbustive che non garantiscono fonti alimentari di qualità (brachipodiet, nardeti). Le operazioni colturali necessarie per l'impianto e le successive cure (lavorazioni del terreno, concimazioni possibilmente organiche, ecc.) dovranno essere compiute il minimo necessario e con tecniche non pregiudizievoli la sanità dell'ambiente, tenendo presente che le finalità non sono assolutamente produttive. È consigliata anche una rotazione tra le colture, avvicinando essenze miglioratrici ad altre depauperanti, in modo da garantire un miglior stato fitosanitario e una maggior fertilità del terreno.

È opportuno rivolgersi a sementi non selezionate artificialmente, in modo da consentire una diffusione naturale nelle aree contigue. La scelta dovrà orientarsi invece su razze e varietà locali, ben adattate con l'ambiente ed il più rustiche possibile, anche se dotate di scarsa produttività. Anche la resistenza fitopatologica non risulta indispensabile; la presenza di parassiti crea infatti catene alimentari più complesse ed una maggiore diversità specifica. La composizione floristica deve garantire una disponibilità alimentare per tutto l'anno; di conseguenza le specie impiegate dovranno essere caratterizzate da uno sviluppo e maturazione progressiva.

Tra le principali essenze da impiegare per l'impianto di colture a perdere per lepore e fasianidi, si consigliano erba medica, trifogli, lupinella, vecce pisello di prato, ginestrino, barbabietola da foraggio e tipi NZ, cavolo da foraggio, colza, grano saraceno, frumento, orzo, avena, segale, mais, loietto, loiessa, festuche, erba mazzolina, poe.

L'impianto deve assicurare una frammentazione di queste colture su fasce a sviluppo lineare, tale da alternare leguminose, cereali primaverili-estivi, cereali autunno-vernini, colture pluriennali, su ampiezze di 2-3 m per ogni essenza, in modo da creare fasce larghe 10-12 m e lunghe 100-200 m.

L'impianto di colture a perdere può risultare utile anche nella gestione dei popolamenti di ungulati; la formazione di coltivazioni destinate a questi animali in zone particolarmente boscate e

relativamente povere di alimenti, consentono di preservare le colture agrarie di reddito dall'azione alimentare di questi selvatici, limitando l'entità dei danni alle coltivazioni.

Tra le specie coltivabili particolarmente appetite dagli ungulati si consigliano cavolo da foraggio, rapa, segale, grano saraceno, mais, graminacee e leguminose foraggiere.

Periodica trinciatura della vegetazione degli incolti

Il rinnovo vegetativo di formazioni di scarso valore alimentare (brachipodieta) consente la presenza, anche se per brevi periodi, di giovani ricacci pascolabili, incrementando così l'offerta pabulare.

Il passaggio su queste formazioni di decespugliatori a coltelli o a catene determina la triturazione e il successivo rigoglio vegetativo delle specie presenti, oltre che una naturale concimazione con conseguente aumento della fertilità del terreno. Tali operazioni non devono essere compiute nei periodi di riproduzione dei selvatici, in modo da evitare disturbi e danni diretti alla fauna; i periodi migliori di intervento sono individuabili alla fine dell'inverno, (fine febbraio-inizio marzo) in modo da consentire un più rapido risveglio vegetativo e una maggiore disponibilità alimentare in questi mesi particolarmente critici per i selvatici. Le aree interessate da tali trinciature periodiche, vanno individuate ai margini di zone boscate, facilmente raggiungibili dai selvatici, e devono assumere uno sviluppo lineare su 70-100 m con ampiezze di 20-30 m. Questi trattamenti se eseguiti con sufficiente frequenza (una-due volte all'anno) limitano la colonizzazione dei terreni abbandonati da parte del bosco. A seguito di tali interventi è anche possibile eseguire una semina di essenze foraggiere rustiche, mediante la tecnica del sod-seeding, consentendo l'insediamento di altre varietà a più alto valore pabulare.

Ripristino e ripulitura di fossi, canali e sorgenti

Gli interventi di questo tipo sono finalizzati al mantenimento di punti di abbeverata naturali indispensabili soprattutto per i fasianidi; la pulizia ed il ripristino di questi punti-acqua deve essere compiuta con attenzione, eliminando solo la vegetazione insediatasi sulle sponde e che non consente l'accesso e il regolare deflusso delle acque. Deve essere comunque mantenuta la formazione ripariale presente sull'argine, che ha le note funzioni di rifugio e nidificazione per numerosi selvatici. L'eliminazione della vegetazione e dei materiali occludenti fossi e canali, deve essere compiuta in periodi e con metodi tali da non causare danno alla fauna selvatica.

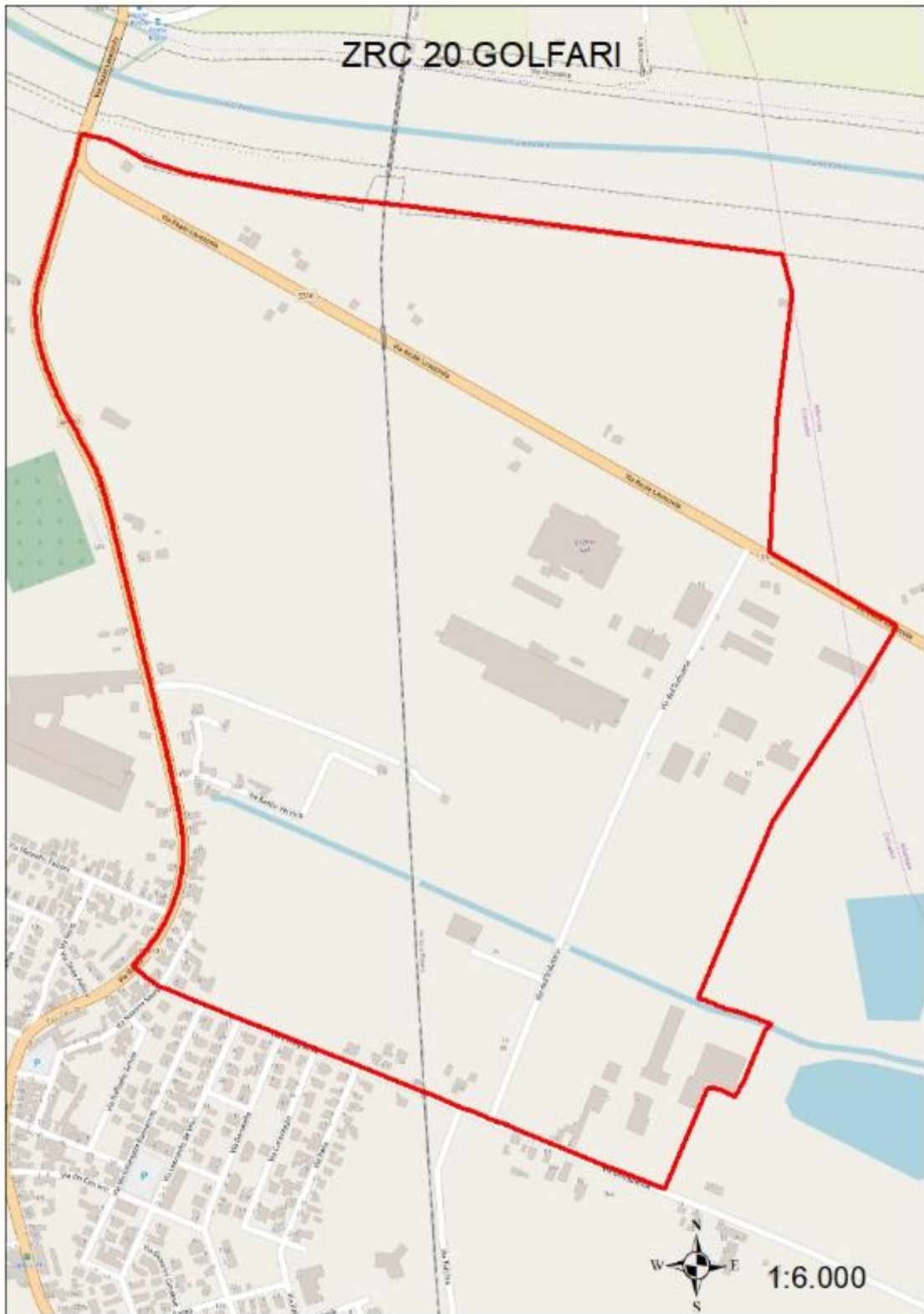
Piano delle immissioni

Dati gli obiettivi dell'area, non sono previste immissioni di starna, fagiano e pernice rossa. Per quanto riguarda la lepre, sulla base dei censimenti che verranno effettuati verrà valutata l'opportunità di procedere a immissioni allo scopo di accelerare il consolidamento di una popolazione autosufficiente.

Piano dei prelievi

Sia per lepri che per fagiani si procede regolarmente alla cattura di un numero di esemplari, da stabilirsi annualmente a seguito degli opportuni censimenti e che non devono ovviamente incidere negativamente sull'incremento annuo.

Cartografia ZRC denominata "20 - GOLFARI"



ZRC DENOMINATA “21 LAVEZZOLA”

Motivazione dell’istituzione

Salvaguardia dei ceppi di fauna selvatica autoriproducentisi ed oggetto di interventi di salvaguardia nel corso di questi ultimi anni. Già istituita come ZR con Deliberazione della Giunta regionale n. 934 del 18 giugno 2019.

Descrizione dei confini – si allega al presente documento cartografia della zona

Pubblicazione (notifica, deposito e opposizione – art.19, commi 5 e 6 della L.R. 8/1994)

Si dà atto che la Deliberazione di Giunta regionale n. 341 del 14 aprile 2020 con la quale si è approvata la *“proposta di perimetrazione ai fini dell’istituzione delle zone di protezione della fauna selvatica del territorio di Ravenna... in attuazione del Piano faunistico-venatorio regionale 2018-2023”* è stata trasmessa a tutti i Comuni dell’Unione della Bassa Romagna, competenti per territorio, con nota prot. PG/2020/329413 del 30 aprile 2020, per l’affissione all’Albo Pretorio telematico, raccomandando la massima diffusione mediante affissione nelle frazioni o borgate interessate dai confini delle ZRC/Oasi.

Relativamente alla istituzione della ZRC denominata **“21 LAVEZZOLA”**, in esame, l’affissione è stata effettuata dal Comune di Conselice, competente per territorio, ai sensi dell’art.124, co.2 del TUEL 267/2000 e dell’art 32 della legge 18 giugno 2009, n 69, nell’Albo Pretorio On Line, con affissione n. 236 avvenuta dal 30 aprile 2020 al 9 luglio 2020.

Con nota PG/2020/336022 del 5 maggio 2020 la deliberazione è stata inviata alle Organizzazioni professionali agricole provinciali.

Si ritengono in tal modo assolti gli obblighi di pubblicizzazione previsti dall’art.19, comma 5, della L.R. 8/1994 e successive modifiche ed integrazioni.

Si precisa inoltre che rispetto a tale provvedimento, entro il termine previsto dall’art.19, comma 6 della L.R. 8/1994 e successive modifiche ed integrazioni, non risultano pervenute opposizioni da parte di proprietari o conduttori interessati.

PIANO TECNICO PLURIENNALE DI GESTIONE

Caratteristiche generali della zona

L’area in oggetto ricade nel territorio provinciale di Ravenna, è ubicata all’interno del comprensorio omogeneo CO1, in ATC RA01 Lughese, e interessa amministrativamente il comune di Conselice e parte nel Comune di Lugo.

Occupava una superficie geografica di Ha 163,24 pari ad Ha 155,17 ASP ed è caratterizzata da un uso del suolo (Carta Uso del Suolo Regionale versione 2008) così ripartito:

- Seminativi semplici 79,9%
- Frutteti e frutti minori 12,5%
- Canali e idrovie 3,9%
- Orti 3,7%

Vocazionalità per Lepre e Fagiano

In base alla Carta delle Vocazioni Faunistiche regionale, il territorio risulta avere vocazione media per la lepre e media per il fagiano.

Presenza di Aree di Rete Natura 2000

L’area in oggetto non è interessata dalla presenza di siti della Rete Natura 2000.

Finalità/Obiettivi

Oltre alle finalità ed agli obiettivi istituzionali previsti dalla L. 157/92 e dalla L.R. 8/94, le caratteristiche ambientali e faunistiche della zona in oggetto determinano i seguenti obiettivi gestionali che si prevede di raggiungere nell'arco di 5 anni:

- affermazione e incremento della lepore: tale obiettivo si riterrà raggiunto con densità minime di 15 capi/kmq;
- affermazione e incremento del fagiano: tale obiettivo si riterrà raggiunto con densità minime di 25 capi/kmq;
- produzione di lepore: mediante irradiazione al territorio circostante e catture al superamento della densità di cui sopra;
- produzione di fagiano: mediante irradiazione al territorio circostante e catture al superamento della densità di cui sopra.

Piano dei miglioramenti ambientali

Trattandosi di ambiente soggetto a forte valenza agricola, si farà ricorso ad attività atte a fornire alimentazione nelle fasi stagionali di scarsa presenza delle colture, nonché a fornire rifugio, secondo necessità.

Considerando sia le caratteristiche ambientali della zona (ampia disponibilità di aree a vegetazione naturale e buona diversità ambientale), sia le esigenze ecologiche delle specie indicate quali prioritarie, gli interventi che verranno privilegiati possono essere individuati come segue:

Impianto di colture "a perdere"

Il mantenimento della presenza di colture agrarie destinate all'utilizzo esclusivo da parte dei selvatici, risulta un intervento fondamentale quando si voglia aumentare la capacità portante di un determinato ambiente, in modo tale da consentire un migliore sviluppo soprattutto della piccola selvaggina stanziale. Tali colture devono essere piantate in zone di transizione tra ambienti aperti e territori coperti da vegetazione arbustiva o arborea, in modo tale che siano facilmente e sicuramente raggiungibili dai selvatici. La scelta deve cadere in quelle formazioni vegetali erbacee o arbustive che non garantiscono fonti alimentari di qualità (brachipodieti, nardeti). Le operazioni colturali necessarie per l'impianto e le successive cure (lavorazioni del terreno, concimazioni possibilmente organiche, ecc.) dovranno essere compiute il minimo necessario e con tecniche non pregiudizievoli la sanità dell'ambiente, tenendo presente che le finalità non sono assolutamente produttive. È consigliata anche una rotazione tra le colture, avvicinando essenze miglioratrici ad altre depauperanti, in modo da garantire un miglior stato fitosanitario e una maggior fertilità del terreno.

È opportuno rivolgersi a sementi non selezionate artificialmente, in modo da consentire una diffusione naturale nelle aree contigue. La scelta dovrà orientarsi invece su razze e varietà locali, ben adattate con l'ambiente ed il più rustiche possibile, anche se dotate di scarsa produttività. Anche la resistenza fitopatologica non risulta indispensabile; la presenza di parassiti crea infatti catene alimentari più complesse ed una maggiore diversità specifica. La composizione floristica deve garantire una disponibilità alimentare per tutto l'anno; di conseguenza le specie impiegate dovranno essere caratterizzate da uno sviluppo e maturazione progressiva.

Tra le principali essenze da impiegare per l'impianto di colture a perdere per lepore e fasianidi, si consigliano erba medica, trifogli, lupinella, vecce pisello di prato, ginestrino, barbabietola da foraggio e tipi NZ, cavolo da foraggio, colza, grano saraceno, frumento, orzo, avena, segale, mais, loietto, loiessa, festuche, erba mazzolina, poe.

L'impianto deve assicurare una frammentazione di queste colture su fasce a sviluppo lineare, tale da alternare leguminose, cereali primaverili-estivi, cereali autunno-vernini, colture pluriennali, su ampiezze di 2-3 m per ogni essenza, in modo da creare fasce larghe 10-12 m e lunghe 100-200 m.

L'impianto di colture a perdere può risultare utile anche nella gestione dei popolamenti di ungulati; la formazione di coltivazioni destinate a questi animali in zone particolarmente boscate e

relativamente povere di alimenti, consentono di preservare le colture agrarie di reddito dall'azione alimentare di questi selvatici, limitando l'entità dei danni alle coltivazioni.

Tra le specie coltivabili particolarmente appetite dagli ungulati si consigliano cavolo da foraggio, rapa, segale, grano saraceno, mais, graminacee e leguminose foraggiere.

Periodica trinciatura della vegetazione degli incolti

Il rinnovo vegetativo di formazioni di scarso valore alimentare (brachipodieta) consente la presenza, anche se per brevi periodi, di giovani ricacci pascolabili, incrementando così l'offerta pabulare.

Il passaggio su queste formazioni di decespugliatori a coltelli o a catene determina la triturazione e il successivo rigoglio vegetativo delle specie presenti, oltre che una naturale concimazione con conseguente aumento della fertilità del terreno. Tali operazioni non devono essere compiute nei periodi di riproduzione dei selvatici, in modo da evitare disturbi e danni diretti alla fauna; i periodi migliori di intervento sono individuabili alla fine dell'inverno, (fine febbraio-inizio marzo) in modo da consentire un più rapido risveglio vegetativo e una maggiore disponibilità alimentare in questi mesi particolarmente critici per i selvatici. Le aree interessate da tali trinciature periodiche, vanno individuate ai margini di zone boscate, facilmente raggiungibili dai selvatici, e devono assumere uno sviluppo lineare su 70-100 m con ampiezze di 20-30 m. Questi trattamenti se eseguiti con sufficiente frequenza (una-due volte all'anno) limitano la colonizzazione dei terreni abbandonati da parte del bosco. A seguito di tali interventi è anche possibile eseguire una semina di essenze foraggiere rustiche, mediante la tecnica del sod-seeding, consentendo l'insediamento di altre varietà a più alto valore pabulare.

Ripristino e ripulitura di fossi, canali e sorgenti

Gli interventi di questo tipo sono finalizzati al mantenimento di punti di abbeverata naturali indispensabili soprattutto per i fasianidi; la pulizia ed il ripristino di questi punti-acqua deve essere compiuta con attenzione, eliminando solo la vegetazione insediatasi sulle sponde e che non consente l'accesso e il regolare deflusso delle acque. Deve essere comunque mantenuta la formazione ripariale presente sull'argine, che ha le note funzioni di rifugio e nidificazione per numerosi selvatici. L'eliminazione della vegetazione e dei materiali occludenti fossi e canali, deve essere compiuta in periodi e con metodi tali da non causare danno alla fauna selvatica.

Piano delle immissioni

Dati gli obiettivi dell'area, non sono previste immissioni di starna, fagiano e pernice rossa. Per quanto riguarda la lepre, sulla base dei censimenti che verranno effettuati verrà valutata l'opportunità di procedere a immissioni allo scopo di accelerare il consolidamento di una popolazione autosufficiente.

Piano dei prelievi

Sia per lepri che per fagiani si procede regolarmente alla cattura di un numero di esemplari, da stabilirsi annualmente a seguito degli opportuni censimenti e che non devono ovviamente incidere negativamente sull'incremento annuo.

Cartografia ZRC denominata "21 - LAVEZZOLA"



ZRC DENOMINATA “22 LUGO”

Motivazione dell’istituzione

Salvaguardia dei ceppi di fauna selvatica autoriproducentisi ed oggetto di interventi di salvaguardia nel corso di questi ultimi anni. Già istituita come ZR con Deliberazione della Giunta regionale n. 934 del 18 giugno 2019.

Descrizione dei confini – si allega al presente documento cartografia della zona

Pubblicazione (notifica, deposito e opposizione – art.19, commi 5 e 6 della L.R. 8/1994)

Si dà atto che la Deliberazione di Giunta regionale n. 341 del 14 aprile 2020 con la quale si è approvata la *“proposta di perimetrazione ai fini dell’istituzione delle zone di protezione della fauna selvatica del territorio di Ravenna... in attuazione del Piano faunistico-venatorio regionale 2018-2023”* è stata trasmessa a tutti i Comuni dell’Unione della Bassa Romagna, competenti per territorio, con nota prot. PG/2020/329413 del 30 aprile 2020, per l’affissione all’Albo Pretorio telematico, raccomandando la massima diffusione mediante affissione nelle frazioni o borgate interessate dai confini delle ZRC/Oasi.

Relativamente alla istituzione della ZRC denominata **”22 LUGO”**, in esame, l’affissione è stata effettuata dal Comune di Lugo, competente per territorio, ai sensi dell’art.124, co.2 del TUEL 267/2000 e dell’art 32 della legge 18 giugno 2009, n 69, nell’Albo Pretorio On Line, con affissione n. 386 avvenuta dal 4 maggio 2020 al 13 luglio 2020.

Con nota PG/2020/336022 del 5 maggio 2020 la deliberazione è stata inviata alle Organizzazioni professionali agricole provinciali.

Si ritengono in tal modo assolti gli obblighi di pubblicizzazione previsti dall’art.19, comma 5, della L.R. 8/1994 e successive modifiche ed integrazioni.

Si precisa inoltre che rispetto a tale provvedimento, entro il termine previsto dall’art.19, comma 6 della L.R. 8/1994 e successive modifiche ed integrazioni, non risultano pervenute opposizioni da parte di proprietari o conduttori interessati.

PIANO TECNICO PLURIENNALE DI GESTIONE

Caratteristiche generali della zona

L’area in oggetto ricade nel territorio provinciale di Ravenna, è ubicata all’interno del comprensorio omogeneo CO1, in ATC RA01 Lughese, e interessa amministrativamente il comune di Lugo e una piccola porzione di Sant’Agata sul Santerno.

Occupava una superficie geografica di ha 198,42 pari ad ha 58,94 ASP ed è caratterizzata da un uso del suolo (Carta Uso del Suolo Regionale versione 2008) così ripartito:

- Seminativi semplici 43,2%
- Frutteti e frutti minori 29,4%
- Vigneti 27,4%

Vocazionalità per Lepre e Fagiano

In base alla Carta delle Vocazioni Faunistiche regionale, il territorio risulta avere vocazione bassa per la lepre e media per il fagiano.

Presenza di Aree di Rete Natura 2000

L’area in oggetto non è interessata dalla presenza di siti della Rete Natura 2000.

Finalità/Obiettivi

Oltre alle finalità ed agli obiettivi istituzionali previsti dalla L. 157/92 e dalla L.R. 8/94, le caratteristiche ambientali e faunistiche della zona in oggetto determinano i seguenti obiettivi gestionali che si prevede di raggiungere nell'arco di 5 anni:

- affermazione e incremento della lepre: tale obiettivo si riterrà raggiunto con densità minime di 15 capi/kmq;
- affermazione e incremento del fagiano: tale obiettivo si riterrà raggiunto con densità minime di 25 capi/kmq;
- produzione di lepre: mediante irradiazione al territorio circostante e catture al superamento della densità di cui sopra;
- produzione di fagiano: mediante irradiazione al territorio circostante e catture al superamento della densità di cui sopra.

Piano dei miglioramenti ambientali

Trattandosi di ambiente soggetto a forte valenza agricola, si farà ricorso ad attività atte a fornire alimentazione nelle fasi stagionali di scarsa presenza delle colture, nonché a fornire rifugio, secondo necessità.

Considerando sia le caratteristiche ambientali della zona (ampia disponibilità di aree a vegetazione naturale e buona diversità ambientale), sia le esigenze ecologiche delle specie indicate quali prioritarie, gli interventi che verranno privilegiati possono essere individuati come segue:

Impianto di colture "a perdere"

Il mantenimento della presenza di colture agrarie destinate all'utilizzo esclusivo da parte dei selvatici, risulta un intervento fondamentale quando si voglia aumentare la capacità portante di un determinato ambiente, in modo tale da consentire un migliore sviluppo soprattutto della piccola selvaggina stanziale. Tali colture devono essere piantate in zone di transizione tra ambienti aperti e territori coperti da vegetazione arbustiva o arborea, in modo tale che siano facilmente e sicuramente raggiungibili dai selvatici. La scelta deve cadere in quelle formazioni vegetali erbacee o arbustive che non garantiscono fonti alimentari di qualità (brachipodieti, nardeti). Le operazioni colturali necessarie per l'impianto e le successive cure (lavorazioni del terreno, concimazioni possibilmente organiche, ecc.) dovranno essere compiute il minimo necessario e con tecniche non pregiudizievoli la sanità dell'ambiente, tenendo presente che le finalità non sono assolutamente produttive. È consigliata anche una rotazione tra le colture, avvicinando essenze miglioratrici ad altre depauperanti, in modo da garantire un miglior stato fitosanitario e una maggior fertilità del terreno.

È opportuno rivolgersi a sementi non selezionate artificialmente, in modo da consentire una diffusione naturale nelle aree contigue. La scelta dovrà orientarsi invece su razze e varietà locali, ben adattate con l'ambiente ed il più rustiche possibile, anche se dotate di scarsa produttività. Anche la resistenza fitopatologica non risulta indispensabile; la presenza di parassiti crea infatti catene alimentari più complesse ed una maggiore diversità specifica. La composizione floristica deve garantire una disponibilità alimentare per tutto l'anno; di conseguenza le specie impiegate dovranno essere caratterizzate da uno sviluppo e maturazione progressiva.

Tra le principali essenze da impiegare per l'impianto di colture a perdere per lepre e fasianidi, si consigliano erba medica, trifogli, lupinella, vecce pisello di prato, ginestrino, barbabietola da foraggio e tipi NZ, cavolo da foraggio, colza, grano saraceno, frumento, orzo, avena, segale, mais, loietto, loiessa, festuche, erba mazzolina, poe.

L'impianto deve assicurare una frammentazione di queste colture su fasce a sviluppo lineare, tale da alternare leguminose, cereali primaverili-estivi, cereali autunno-vernini, colture pluriennali, su ampiezze di 2-3 m per ogni essenza, in modo da creare fasce larghe 10-12 m e lunghe 100-200 m.

L'impianto di colture a perdere può risultare utile anche nella gestione dei popolamenti di ungulati; la formazione di coltivazioni destinate a questi animali in zone particolarmente boscate e

relativamente povere di alimenti, consentono di preservare le colture agrarie di reddito dall'azione alimentare di questi selvatici, limitando l'entità dei danni alle coltivazioni.

Tra le specie coltivabili particolarmente appetite dagli ungulati si consigliano cavolo da foraggio, rapa, segale, grano saraceno, mais, graminacee e leguminose foraggiere.

Periodica trinciatura della vegetazione degli incolti

Il rinnovo vegetativo di formazioni di scarso valore alimentare (brachipodieta) consente la presenza, anche se per brevi periodi, di giovani ricacci pascolabili, incrementando così l'offerta pabulare.

Il passaggio su queste formazioni di decespugliatori a coltelli o a catene determina la triturazione e il successivo rigoglio vegetativo delle specie presenti, oltre che una naturale concimazione con conseguente aumento della fertilità del terreno. Tali operazioni non devono essere compiute nei periodi di riproduzione dei selvatici, in modo da evitare disturbi e danni diretti alla fauna; i periodi migliori di intervento sono individuabili alla fine dell'inverno, (fine febbraio-inizio marzo) in modo da consentire un più rapido risveglio vegetativo e una maggiore disponibilità alimentare in questi mesi particolarmente critici per i selvatici. Le aree interessate da tali trinciature periodiche, vanno individuate ai margini di zone boscate, facilmente raggiungibili dai selvatici, e devono assumere uno sviluppo lineare su 70-100 m con ampiezze di 20-30 m. Questi trattamenti se eseguiti con sufficiente frequenza (una-due volte all'anno) limitano la colonizzazione dei terreni abbandonati da parte del bosco. A seguito di tali interventi è anche possibile eseguire una semina di essenze foraggiere rustiche, mediante la tecnica del sod-seeding, consentendo l'insediamento di altre varietà a più alto valore pabulare.

Ripristino e ripulitura di fossi, canali e sorgenti

Gli interventi di questo tipo sono finalizzati al mantenimento di punti di abbeverata naturali indispensabili soprattutto per i fasianidi; la pulizia ed il ripristino di questi punti-acqua deve essere compiuta con attenzione, eliminando solo la vegetazione insediatasi sulle sponde e che non consente l'accesso e il regolare deflusso delle acque. Deve essere comunque mantenuta la formazione ripariale presente sull'argine, che ha le note funzioni di rifugio e nidificazione per numerosi selvatici. L'eliminazione della vegetazione e dei materiali occludenti fossi e canali, deve essere compiuta in periodi e con metodi tali da non causare danno alla fauna selvatica.

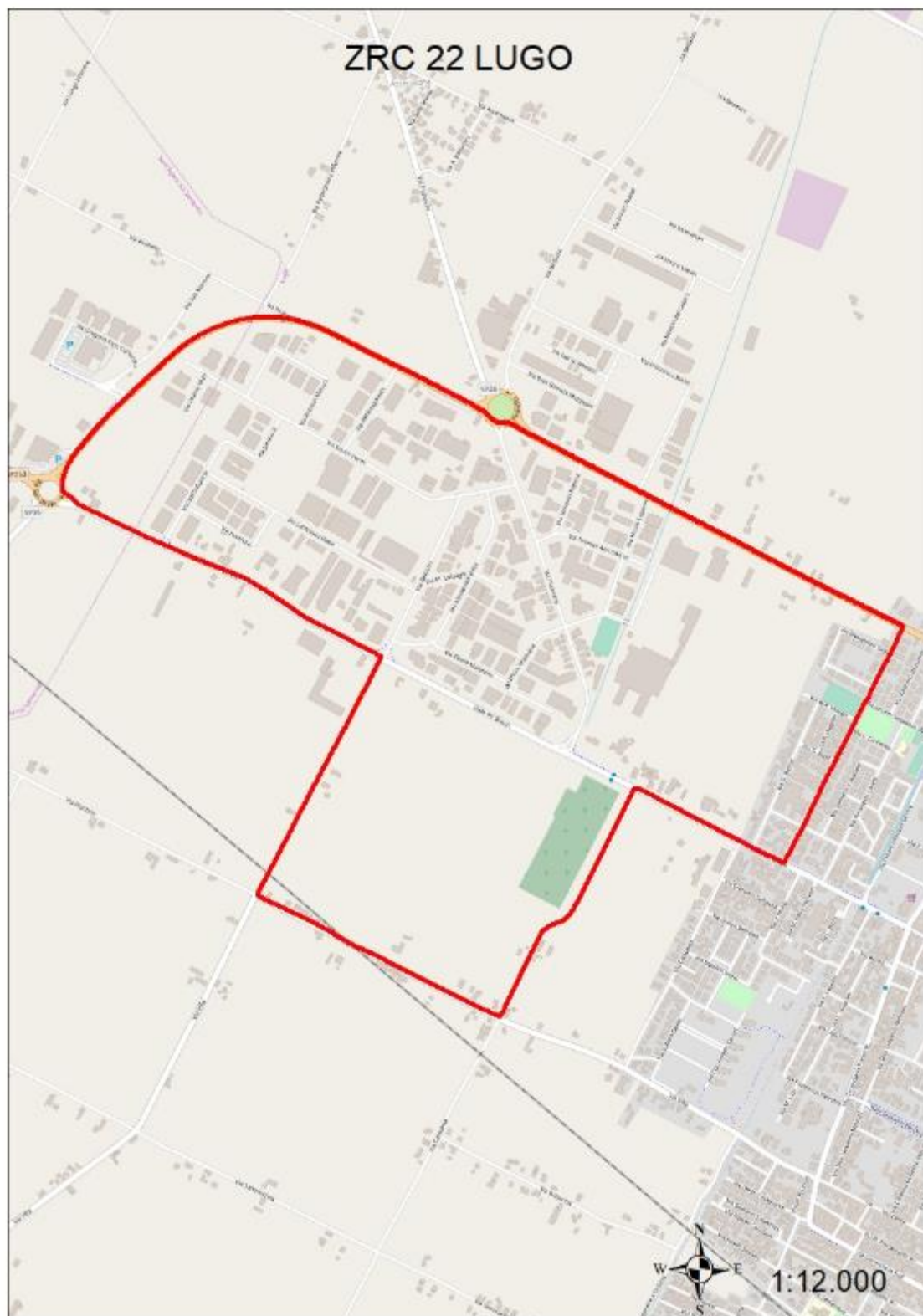
Piano delle immissioni

Dati gli obiettivi dell'area, non sono previste immissioni di starna, fagiano e pernice rossa. Per quanto riguarda la lepre, sulla base dei censimenti che verranno effettuati verrà valutata l'opportunità di procedere a immissioni allo scopo di accelerare il consolidamento di una popolazione autosufficiente.

Piano dei prelievi

Sia per lepri che per fagiani si procede regolarmente alla cattura di un numero di esemplari, da stabilirsi annualmente a seguito degli opportuni censimenti e che non devono ovviamente incidere negativamente sull'incremento annuo.

Cartografia ZRC denominata "22 - LUGO"



ZRC DENOMINATA “23 MASSALOMBARDA”

Motivazione dell’istituzione

Salvaguardia dei ceppi di fauna selvatica autoriprodutentisi ed oggetto di interventi di salvaguardia nel corso di questi ultimi anni.

La perimetrazione ingloba la vecchia ZRC omonima, istituita con atto della Provincia e scaduta nell’agosto 2019, nel frattempo già istituita per continuità come ZR con , cui si aggiunge i Deliberazione della Giunta regionale n. 934 del 18 giugno 2019 in ampliamento una piccola ZR di nuova istituzione con il medesimo atto regionale.

Descrizione dei confini – si allega al presente documento cartografia della zona

Pubblicazione (notifica, deposito e opposizione – art.19, commi 5 e 6 della L.R. 8/1994)

Si dà atto che la Deliberazione di Giunta regionale n. 341 del 14 aprile 2020 con la quale si è approvata la **“proposta di perimetrazione ai fini dell’istituzione delle zone di protezione della fauna selvatica del territorio di Ravenna... in attuazione del Piano faunistico-venatorio regionale 2018-2023”** è stata trasmessa a tutti i Comuni dell’Unione della Bassa Romagna, competenti per territorio, con nota prot. PG/2020/329413 del 30 aprile 2020, per l’affissione all’Albo Pretorio telematico, raccomandando la massima diffusione mediante affissione nelle frazioni o borgate interessate dai confini delle ZRC/Oasi.

Relativamente alla istituzione della ZRC denominata **“23 MASSALOMBARDA”**, in esame, l’affissione è stata effettuata dal Comune di Massalombarda, competente per territorio, ai sensi dell’art.124, co.2 del TUEL 267/2000 e dell’art 32 della legge 18 giugno 2009, n 69, nell’Albo Pretorio On Line, con affissione n. 172 avvenuta dal 30 aprile 2020 al 9 luglio 2020.

Con nota PG/2020/336022 del 5 maggio 2020 la deliberazione è stata inviata alle Organizzazioni professionali agricole provinciali.

Si ritengono in tal modo assolti gli obblighi di pubblicizzazione previsti dall’art.19, comma 5, della L.R. 8/1994 e successive modifiche ed integrazioni.

Si precisa inoltre che rispetto a tale provvedimento, entro il termine previsto dall’art.19, comma 6 della L.R. 8/1994 e successive modifiche ed integrazioni, non risultano pervenute opposizioni da parte di proprietari o conduttori interessati.

PIANO TECNICO PLURIENNALE DI GESTIONE

Caratteristiche generali della zona

L’area in oggetto ricade nel territorio provinciale di Ravenna, è ubicata all’interno del comprensorio omogeneo CO1, in ATC RA01 Lughese, e interessa amministrativamente il comune di Massalombarda.

Occupava una superficie geografica di Ha 365,51 pari ad Ha 349,88 ASP ed è caratterizzata da un uso del suolo (Carta Uso del Suolo Regionale versione 2008) così ripartito:

- Seminativi semplici 93,7%
- Zone umide interne 6,3%

Vocazionalità per Lepre e Fagiano

In base alla Carta delle Vocazioni Faunistiche regionale, il territorio risulta avere vocazione alta per la lepre e alta per il fagiano.

Presenza di Aree di Rete Natura 2000

L’area in oggetto include la ZPS IT4070023 *Bacini di Massa Lombarda*.

Finalità/Obiettivi

Oltre alle finalità ed agli obiettivi istituzionali previsti dalla L. 157/92 e dalla L.R. 8/94, le caratteristiche ambientali e faunistiche della zona in oggetto determinano i seguenti obiettivi gestionali che si prevede di raggiungere nell'arco di 5 anni:

- affermazione e incremento della lepre: tale obiettivo si riterrà raggiunto con densità minime di 15 capi/kmq;
- affermazione e incremento del fagiano: tale obiettivo si riterrà raggiunto con densità minime di 25 capi/kmq;
- produzione di lepre: mediante irradiazione al territorio circostante e catture al superamento della densità di cui sopra;
- produzione di fagiano: mediante irradiazione al territorio circostante e catture al superamento della densità di cui sopra.

Piano dei miglioramenti ambientali

Trattandosi di ambiente soggetto a forte valenza agricola, si farà ricorso ad attività atte a fornire alimentazione nelle fasi stagionali di scarsa presenza delle colture, nonché a fornire rifugio, secondo necessità.

Considerando sia le caratteristiche ambientali della zona (ampia disponibilità di aree a vegetazione naturale e buona diversità ambientale), sia le esigenze ecologiche delle specie indicate quali prioritarie, gli interventi che verranno privilegiati possono essere individuati come segue:

Impianto di colture "a perdere"

Il mantenimento della presenza di colture agrarie destinate all'utilizzo esclusivo da parte dei selvatici, risulta un intervento fondamentale quando si voglia aumentare la capacità portante di un determinato ambiente, in modo tale da consentire un migliore sviluppo soprattutto della piccola selvaggina stanziale. Tali colture devono essere piantate in zone di transizione tra ambienti aperti e territori coperti da vegetazione arbustiva o arborea, in modo tale che siano facilmente e sicuramente raggiungibili dai selvatici. La scelta deve cadere in quelle formazioni vegetali erbacee o arbustive che non garantiscono fonti alimentari di qualità (brachipodieti, nardeti). Le operazioni colturali necessarie per l'impianto e le successive cure (lavorazioni del terreno, concimazioni possibilmente organiche, ecc.) dovranno essere compiute il minimo necessario e con tecniche non pregiudizievoli la sanità dell'ambiente, tenendo presente che le finalità non sono assolutamente produttive. È consigliata anche una rotazione tra le colture, avvicinando essenze miglioratrici ad altre depauperanti, in modo da garantire un miglior stato fitosanitario e una maggior fertilità del terreno.

È opportuno rivolgersi a sementi non selezionate artificialmente, in modo da consentire una diffusione naturale nelle aree contigue. La scelta dovrà orientarsi invece su razze e varietà locali, ben adattate con l'ambiente ed il più rustiche possibile, anche se dotate di scarsa produttività. Anche la resistenza fitopatologica non risulta indispensabile; la presenza di parassiti crea infatti catene alimentari più complesse ed una maggiore diversità specifica. La composizione floristica deve garantire una disponibilità alimentare per tutto l'anno; di conseguenza le specie impiegate dovranno essere caratterizzate da uno sviluppo e maturazione progressiva.

Tra le principali essenze da impiegare per l'impianto di colture a perdere per lepre e fasianidi, si consigliano erba medica, trifogli, lupinella, vecce pisello di prato, ginestrino, barbabietola da foraggio e tipi NZ, cavolo da foraggio, colza, grano saraceno, frumento, orzo, avena, segale, mais, loietto, loiessa, festuche, erba mazzolina, poe.

L'impianto deve assicurare una frammentazione di queste colture su fasce a sviluppo lineare, tale da alternare leguminose, cereali primaverili-estivi, cereali autunno-vernini, colture pluriennali, su ampiezze di 2-3 m per ogni essenza, in modo da creare fasce larghe 10-12 m e lunghe 100-200 m.

L'impianto di colture a perdere può risultare utile anche nella gestione dei popolamenti di ungulati; la formazione di coltivazioni destinate a questi animali in zone particolarmente boscate e

relativamente povere di alimenti, consentono di preservare le colture agrarie di reddito dall'azione alimentare di questi selvatici, limitando l'entità dei danni alle coltivazioni.

Tra le specie coltivabili particolarmente appetite dagli ungulati si consigliano cavolo da foraggio, rapa, segale, grano saraceno, mais, graminacee e leguminose foraggiere.

Periodica trinciatura della vegetazione degli incolti

Il rinnovo vegetativo di formazioni di scarso valore alimentare (brachipodieta) consente la presenza, anche se per brevi periodi, di giovani ricacci pascolabili, incrementando così l'offerta pabulare.

Il passaggio su queste formazioni di decespugliatori a coltelli o a catene determina la triturazione e il successivo rigoglio vegetativo delle specie presenti, oltre che una naturale concimazione con conseguente aumento della fertilità del terreno. Tali operazioni non devono essere compiute nei periodi di riproduzione dei selvatici, in modo da evitare disturbi e danni diretti alla fauna; i periodi migliori di intervento sono individuabili alla fine dell'inverno, (fine febbraio-inizio marzo) in modo da consentire un più rapido risveglio vegetativo e una maggiore disponibilità alimentare in questi mesi particolarmente critici per i selvatici. Le aree interessate da tali trinciature periodiche, vanno individuate ai margini di zone boscate, facilmente raggiungibili dai selvatici, e devono assumere uno sviluppo lineare su 70-100 m con ampiezze di 20-30 m. Questi trattamenti se eseguiti con sufficiente frequenza (una-due volte all'anno) limitano la colonizzazione dei terreni abbandonati da parte del bosco. A seguito di tali interventi è anche possibile eseguire una semina di essenze foraggiere rustiche, mediante la tecnica del sod-seeding, consentendo l'insediamento di altre varietà a più alto valore pabulare.

Ripristino e ripulitura di fossi, canali e sorgenti

Gli interventi di questo tipo sono finalizzati al mantenimento di punti di abbeverata naturali indispensabili soprattutto per i fasianidi; la pulizia ed il ripristino di questi punti-acqua deve essere compiuta con attenzione, eliminando solo la vegetazione insediatasi sulle sponde e che non consente l'accesso e il regolare deflusso delle acque. Deve essere comunque mantenuta la formazione ripariale presente sull'argine, che ha le note funzioni di rifugio e nidificazione per numerosi selvatici. L'eliminazione della vegetazione e dei materiali occludenti fossi e canali, deve essere compiuta in periodi e con metodi tali da non causare danno alla fauna selvatica.

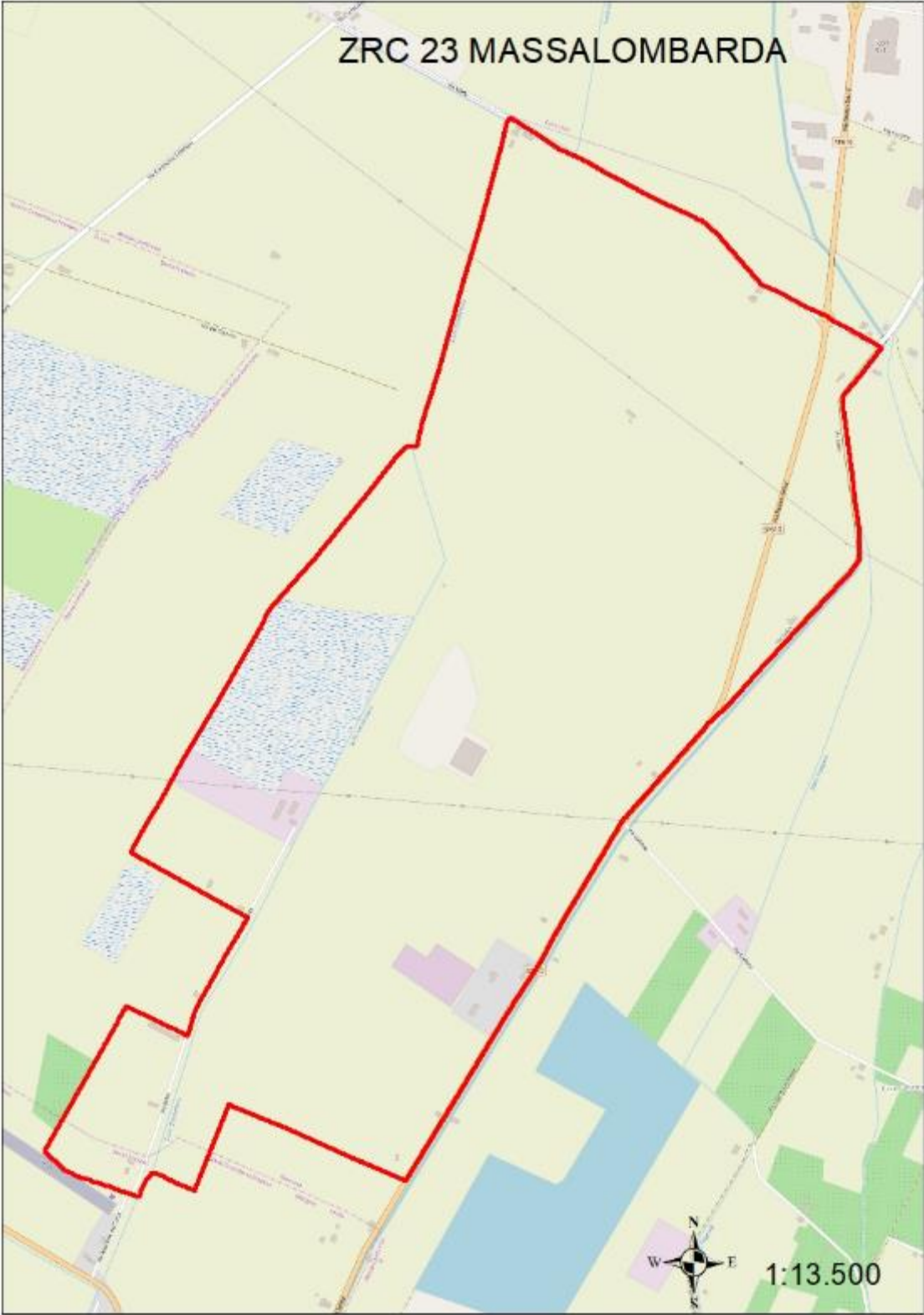
Piano delle immissioni

Dati gli obiettivi dell'area, non sono previste immissioni di starna, fagiano e pernice rossa. Per quanto riguarda la lepre, sulla base dei censimenti che verranno effettuati verrà valutata l'opportunità di procedere a immissioni allo scopo di accelerare il consolidamento di una popolazione autosufficiente.

Piano dei prelievi

Sia per lepri che per fagiani si procede regolarmente alla cattura di un numero di esemplari, da stabilirsi annualmente a seguito degli opportuni censimenti e che non devono ovviamente incidere negativamente sull'incremento annuo.

Cartografia ZRC denominata "23 - MASSALOMBARDA"



ZRC DENOMINATA “24 MONDANIGA”

Motivazione dell’istituzione

Salvaguardia dei ceppi di fauna selvatica autoriproducentisi ed oggetto di interventi di salvaguardia nel corso di questi ultimi anni. Già istituita come ZR con Deliberazione della Giunta regionale n. 934 del 18 giugno 2019.

Descrizione dei confini – si allega al presente documento cartografia della zona

Pubblicazione (notifica, deposito e opposizione – art.19, commi 5 e 6 della L.R. 8/1994)

Si dà atto che la Deliberazione di Giunta regionale n. 341 del 14 aprile 2020 con la quale si è approvata la *“proposta di perimetrazione ai fini dell’istituzione delle zone di protezione della fauna selvatica del territorio di Ravenna... in attuazione del Piano faunistico-venatorio regionale 2018-2023”* è stata trasmessa a tutti i Comuni dell’Unione della Bassa Romagna, competenti per territorio, con nota prot. PG/2020/329413 del 30 aprile 2020, per l’affissione all’Albo Pretorio telematico, raccomandando la massima diffusione mediante affissione nelle frazioni o borgate interessate dai confini delle ZRC/Oasi.

Relativamente alla istituzione della ZRC denominata **“24 MONDANIGA”**, in esame, l’affissione è stata effettuata dal Comune di Lugo, competente per territorio, ai sensi dell’art.124, co.2 del TUEL 267/2000 e dell’art 32 della legge 18 giugno 2009, n 69, nell’Albo Pretorio On Line, con affissione n. 386 avvenuta dal 4 maggio 2020 al 13 luglio 2020.

Con nota PG/2020/336022 del 5 maggio 2020 la deliberazione è stata inviata alle Organizzazioni professionali agricole provinciali.

Si ritengono in tal modo assolti gli obblighi di pubblicizzazione previsti dall’art.19, comma 5, della L.R. 8/1994 e successive modifiche ed integrazioni.

Si precisa inoltre che rispetto a tale provvedimento, entro il termine previsto dall’art.19, comma 6 della L.R. 8/1994 e successive modifiche ed integrazioni, non risultano pervenute opposizioni da parte di proprietari o conduttori interessati.

PIANO TECNICO PLURIENNALE DI GESTIONE

Caratteristiche generali della zona

L’area in oggetto ricade nel territorio provinciale di Ravenna, è ubicata all’interno del comprensorio omogeneo CO1, in ATC RA01 Lughese, e interessa amministrativamente il comune di Lugo.

Occupava una superficie geografica di Ha 202,41 pari ad Ha 192,77 ASP ed è caratterizzata da un uso del suolo (Carta Uso del Suolo Regionale versione 2008) così ripartito:

- Seminativi semplici 85,8%
- Vigneti 7,9%
- Frutteti e frutti minori 6,3%

Vocazionalità per Lepre e Fagiano

In base alla Carta delle Vocazioni Faunistiche regionale, il territorio risulta avere vocazione alta per la lepre e media per il fagiano.

Presenza di Aree di Rete Natura 2000

L’area in oggetto non è interessata dalla presenza di siti della Rete Natura 2000.

Finalità/Obiettivi

Oltre alle finalità ed agli obiettivi istituzionali previsti dalla L. 157/92 e dalla L.R. 8/94, le caratteristiche ambientali e faunistiche della zona in oggetto determinano i seguenti obiettivi gestionali che si prevede di raggiungere nell'arco di 5 anni:

- affermazione e incremento della lepore: tale obiettivo si riterrà raggiunto con densità minime di 15 capi/kmq;
- affermazione e incremento del fagiano: tale obiettivo si riterrà raggiunto con densità minime di 25 capi/kmq;
- produzione di lepore: mediante irradiazione al territorio circostante e catture al superamento della densità di cui sopra;
- produzione di fagiano: mediante irradiazione al territorio circostante e catture al superamento della densità di cui sopra.

Piano dei miglioramenti ambientali

Trattandosi di ambiente soggetto a forte valenza agricola, si farà ricorso ad attività atte a fornire alimentazione nelle fasi stagionali di scarsa presenza delle colture, nonché a fornire rifugio, secondo necessità.

Considerando sia le caratteristiche ambientali della zona (ampia disponibilità di aree a vegetazione naturale e buona diversità ambientale), sia le esigenze ecologiche delle specie indicate quali prioritarie, gli interventi che verranno privilegiati possono essere individuati come segue:

Impianto di colture "a perdere"

Il mantenimento della presenza di colture agrarie destinate all'utilizzo esclusivo da parte dei selvatici, risulta un intervento fondamentale quando si voglia aumentare la capacità portante di un determinato ambiente, in modo tale da consentire un migliore sviluppo soprattutto della piccola selvaggina stanziale. Tali colture devono essere piantate in zone di transizione tra ambienti aperti e territori coperti da vegetazione arbustiva o arborea, in modo tale che siano facilmente e sicuramente raggiungibili dai selvatici. La scelta deve cadere in quelle formazioni vegetali erbacee o arbustive che non garantiscono fonti alimentari di qualità (brachipodieti, nardeti). Le operazioni colturali necessarie per l'impianto e le successive cure (lavorazioni del terreno, concimazioni possibilmente organiche, ecc.) dovranno essere compiute il minimo necessario e con tecniche non pregiudizievoli la sanità dell'ambiente, tenendo presente che le finalità non sono assolutamente produttive. È consigliata anche una rotazione tra le colture, avvicinando essenze miglioratrici ad altre depauperanti, in modo da garantire un miglior stato fitosanitario e una maggior fertilità del terreno.

È opportuno rivolgersi a sementi non selezionate artificialmente, in modo da consentire una diffusione naturale nelle aree contigue. La scelta dovrà orientarsi invece su razze e varietà locali, ben adattate con l'ambiente ed il più rustiche possibile, anche se dotate di scarsa produttività. Anche la resistenza fitopatologica non risulta indispensabile; la presenza di parassiti crea infatti catene alimentari più complesse ed una maggiore diversità specifica. La composizione floristica deve garantire una disponibilità alimentare per tutto l'anno; di conseguenza le specie impiegate dovranno essere caratterizzate da uno sviluppo e maturazione progressiva.

Tra le principali essenze da impiegare per l'impianto di colture a perdere per lepore e fasianidi, si consigliano erba medica, trifogli, lupinella, vecce pisello di prato, ginestrino, barbabietola da foraggio e tipi NZ, cavolo da foraggio, colza, grano saraceno, frumento, orzo, avena, segale, mais, loietto, loiessa, festuche, erba mazzolina, poe.

L'impianto deve assicurare una frammentazione di queste colture su fasce a sviluppo lineare, tale da alternare leguminose, cereali primaverili-estivi, cereali autunno-vernini, colture pluriennali, su ampiezze di 2-3 m per ogni essenza, in modo da creare fasce larghe 10-12 m e lunghe 100-200 m.

L'impianto di colture a perdere può risultare utile anche nella gestione dei popolamenti di ungulati; la formazione di coltivazioni destinate a questi animali in zone particolarmente boscate e

relativamente povere di alimenti, consentono di preservare le colture agrarie di reddito dall'azione alimentare di questi selvatici, limitando l'entità dei danni alle coltivazioni.

Tra le specie coltivabili particolarmente appetite dagli ungulati si consigliano cavolo da foraggio, rapa, segale, grano saraceno, mais, graminacee e leguminose foraggiere.

Periodica trinciatura della vegetazione degli incolti

Il rinnovo vegetativo di formazioni di scarso valore alimentare (brachipodieta) consente la presenza, anche se per brevi periodi, di giovani ricacci pascolabili, incrementando così l'offerta pabulare.

Il passaggio su queste formazioni di decespugliatori a coltelli o a catene determina la triturazione e il successivo rigoglio vegetativo delle specie presenti, oltre che una naturale concimazione con conseguente aumento della fertilità del terreno. Tali operazioni non devono essere compiute nei periodi di riproduzione dei selvatici, in modo da evitare disturbi e danni diretti alla fauna; i periodi migliori di intervento sono individuabili alla fine dell'inverno, (fine febbraio-inizio marzo) in modo da consentire un più rapido risveglio vegetativo e una maggiore disponibilità alimentare in questi mesi particolarmente critici per i selvatici. Le aree interessate da tali trinciature periodiche, vanno individuate ai margini di zone boscate, facilmente raggiungibili dai selvatici, e devono assumere uno sviluppo lineare su 70-100 m con ampiezze di 20-30 m. Questi trattamenti se eseguiti con sufficiente frequenza (una-due volte all'anno) limitano la colonizzazione dei terreni abbandonati da parte del bosco. A seguito di tali interventi è anche possibile eseguire una semina di essenze foraggiere rustiche, mediante la tecnica del sod-seeding, consentendo l'insediamento di altre varietà a più alto valore pabulare.

Ripristino e ripulitura di fossi, canali e sorgenti

Gli interventi di questo tipo sono finalizzati al mantenimento di punti di abbeverata naturali indispensabili soprattutto per i fasianidi; la pulizia ed il ripristino di questi punti-acqua deve essere compiuta con attenzione, eliminando solo la vegetazione insediatasi sulle sponde e che non consente l'accesso e il regolare deflusso delle acque. Deve essere comunque mantenuta la formazione ripariale presente sull'argine, che ha le note funzioni di rifugio e nidificazione per numerosi selvatici. L'eliminazione della vegetazione e dei materiali occludenti fossi e canali, deve essere compiuta in periodi e con metodi tali da non causare danno alla fauna selvatica.

Piano delle immissioni

Dati gli obiettivi dell'area, non sono previste immissioni di starna, fagiano e pernice rossa. Per quanto riguarda la lepre, sulla base dei censimenti che verranno effettuati verrà valutata l'opportunità di procedere a immissioni allo scopo di accelerare il consolidamento di una popolazione autosufficiente.

Piano dei prelievi

Sia per lepri che per fagiani si procede regolarmente alla cattura di un numero di esemplari, da stabilirsi annualmente a seguito degli opportuni censimenti e che non devono ovviamente incidere negativamente sull'incremento annuo.

Cartografia ZRC denominata "24 - MANDANIGA"



ZRC DENOMINATA “25 MORSIANI”

Motivazione dell’istituzione

Salvaguardia dei ceppi di fauna selvatica autoriproducentisi ed oggetto di interventi di salvaguardia nel corso di questi ultimi anni. Già istituita come ZR con Deliberazione della Giunta regionale n. 934 del 18 giugno 2019.

Descrizione dei confini – si allega al presente documento cartografia della zona

Pubblicazione (notifica, deposito e opposizione – art.19, commi 5 e 6 della L.R. 8/1994)

Si dà atto che la Deliberazione di Giunta regionale n. 341 del 14 aprile 2020 con la quale si è approvata la *“proposta di perimetrazione ai fini dell’istituzione delle zone di protezione della fauna selvatica del territorio di Ravenna... in attuazione del Piano faunistico-venatorio regionale 2018-2023”* è stata trasmessa a tutti i Comuni dell’Unione della Bassa Romagna, competenti per territorio, con nota prot. PG/2020/329413 del 30 aprile 2020, per l’affissione all’Albo Pretorio telematico, raccomandando la massima diffusione mediante affissione nelle frazioni o borgate interessate dai confini delle ZRC/Oasi.

Relativamente alla istituzione della ZRC denominata **“25 MORSIANI”**, in esame, l’affissione è stata effettuata dal Comune di Bagnara di Romagna, competente per territorio, ai sensi dell’art.124, co.2 del TUEL 267/2000 e dell’art 32 della legge 18 giugno 2009, n 69, nell’Albo Pretorio On Line, con affissione n. 103 avvenuta dal 4 maggio 2020 al 13 luglio 2020.

Con nota PG/2020/336022 del 5 maggio 2020 la deliberazione è stata inviata alle Organizzazioni professionali agricole provinciali.

Si ritengono in tal modo assolti gli obblighi di pubblicizzazione previsti dall’art.19, comma 5, della L.R. 8/1994 e successive modifiche ed integrazioni.

Si precisa inoltre che rispetto a tale provvedimento, entro il termine previsto dall’art.19, comma 6 della L.R. 8/1994 e successive modifiche ed integrazioni, non risultano pervenute opposizioni da parte di proprietari o conduttori interessati.

PIANO TECNICO PLURIENNALE DI GESTIONE

Caratteristiche generali della zona

L’area in oggetto ricade nel territorio provinciale di Ravenna, è ubicata all’interno del comprensorio omogeneo CO1, in ATC RA01 Lughese, e interessa amministrativamente il comune di Bagnara di Romagna.

Occupava una superficie geografica di Ha 205,68 pari ad Ha 159,92 ASP ed è caratterizzata da un uso del suolo (Carta Uso del Suolo Regionale versione 2008) così ripartito:

- Frutteti e frutti minori 66,8%
- Seminativi semplici 32,8%
- Vigneti 0,4%

Vocazionalità per Lepre e Fagiano

In base alla Carta delle Vocazioni Faunistiche regionale, il territorio risulta avere vocazione media per la lepre e medio/bassa per il fagiano.

Presenza di Aree di Rete Natura 2000

L’area in oggetto non è interessata dalla presenza di siti della Rete Natura 2000.

Finalità/Obiettivi

Oltre alle finalità ed agli obiettivi istituzionali previsti dalla L. 157/92 e dalla L.R. 8/94, le caratteristiche ambientali e faunistiche della zona in oggetto determinano i seguenti obiettivi gestionali che si prevede di raggiungere nell'arco di 5 anni:

- affermazione e incremento della lepre: tale obiettivo si riterrà raggiunto con densità minime di 15 capi/kmq;
- affermazione e incremento del fagiano: tale obiettivo si riterrà raggiunto con densità minime di 25 capi/kmq;
- produzione di lepre: mediante irradiazione al territorio circostante e catture al superamento della densità di cui sopra;
- produzione di fagiano: mediante irradiazione al territorio circostante e catture al superamento della densità di cui sopra.

Piano dei miglioramenti ambientali

Trattandosi di ambiente soggetto a forte valenza agricola, si farà ricorso ad attività atte a fornire alimentazione nelle fasi stagionali di scarsa presenza delle colture, nonché a fornire rifugio, secondo necessità.

Considerando sia le caratteristiche ambientali della zona (ampia disponibilità di aree a vegetazione naturale e buona diversità ambientale), sia le esigenze ecologiche delle specie indicate quali prioritarie, gli interventi che verranno privilegiati possono essere individuati come segue:

Impianto di colture "a perdere"

Il mantenimento della presenza di colture agrarie destinate all'utilizzo esclusivo da parte dei selvatici, risulta un intervento fondamentale quando si voglia aumentare la capacità portante di un determinato ambiente, in modo tale da consentire un migliore sviluppo soprattutto della piccola selvaggina stanziale. Tali colture devono essere piantate in zone di transizione tra ambienti aperti e territori coperti da vegetazione arbustiva o arborea, in modo tale che siano facilmente e sicuramente raggiungibili dai selvatici. La scelta deve cadere in quelle formazioni vegetali erbacee o arbustive che non garantiscono fonti alimentari di qualità (brachipodieti, nardeti). Le operazioni colturali necessarie per l'impianto e le successive cure (lavorazioni del terreno, concimazioni possibilmente organiche, ecc.) dovranno essere compiute il minimo necessario e con tecniche non pregiudizievoli la sanità dell'ambiente, tenendo presente che le finalità non sono assolutamente produttive. È consigliata anche una rotazione tra le colture, avvicinando essenze miglioratrici ad altre depauperanti, in modo da garantire un miglior stato fitosanitario e una maggior fertilità del terreno.

È opportuno rivolgersi a sementi non selezionate artificialmente, in modo da consentire una diffusione naturale nelle aree contigue. La scelta dovrà orientarsi invece su razze e varietà locali, ben adattate con l'ambiente ed il più rustiche possibile, anche se dotate di scarsa produttività. Anche la resistenza fitopatologica non risulta indispensabile; la presenza di parassiti crea infatti catene alimentari più complesse ed una maggiore diversità specifica. La composizione floristica deve garantire una disponibilità alimentare per tutto l'anno; di conseguenza le specie impiegate dovranno essere caratterizzate da uno sviluppo e maturazione progressiva.

Tra le principali essenze da impiegare per l'impianto di colture a perdere per lepre e fasianidi, si consigliano erba medica, trifogli, lupinella, vecce pisello di prato, ginestrino, barbabietola da foraggio e tipi NZ, cavolo da foraggio, colza, grano saraceno, frumento, orzo, avena, segale, mais, loietto, loiessa, festuche, erba mazzolina, poe.

L'impianto deve assicurare una frammentazione di queste colture su fasce a sviluppo lineare, tale da alternare leguminose, cereali primaverili-estivi, cereali autunno-vernini, colture pluriennali, su ampiezze di 2-3 m per ogni essenza, in modo da creare fasce larghe 10-12 m e lunghe 100-200 m.

L'impianto di colture a perdere può risultare utile anche nella gestione dei popolamenti di ungulati; la formazione di coltivazioni destinate a questi animali in zone particolarmente boscate e

relativamente povere di alimenti, consentono di preservare le colture agrarie di reddito dall'azione alimentare di questi selvatici, limitando l'entità dei danni alle coltivazioni.

Tra le specie coltivabili particolarmente appetite dagli ungulati si consigliano cavolo da foraggio, rapa, segale, grano saraceno, mais, graminacee e leguminose foraggiere.

Periodica trinciatura della vegetazione degli incolti

Il rinnovo vegetativo di formazioni di scarso valore alimentare (brachipodieta) consente la presenza, anche se per brevi periodi, di giovani ricacci pascolabili, incrementando così l'offerta pabulare.

Il passaggio su queste formazioni di decespugliatori a coltelli o a catene determina la triturazione e il successivo rigoglio vegetativo delle specie presenti, oltre che una naturale concimazione con conseguente aumento della fertilità del terreno. Tali operazioni non devono essere compiute nei periodi di riproduzione dei selvatici, in modo da evitare disturbi e danni diretti alla fauna; i periodi migliori di intervento sono individuabili alla fine dell'inverno, (fine febbraio-inizio marzo) in modo da consentire un più rapido risveglio vegetativo e una maggiore disponibilità alimentare in questi mesi particolarmente critici per i selvatici. Le aree interessate da tali trinciature periodiche, vanno individuate ai margini di zone boscate, facilmente raggiungibili dai selvatici, e devono assumere uno sviluppo lineare su 70-100 m con ampiezze di 20-30 m. Questi trattamenti se eseguiti con sufficiente frequenza (una-due volte all'anno) limitano la colonizzazione dei terreni abbandonati da parte del bosco. A seguito di tali interventi è anche possibile eseguire una semina di essenze foraggiere rustiche, mediante la tecnica del sod-seeding, consentendo l'insediamento di altre varietà a più alto valore pabulare.

Ripristino e ripulitura di fossi, canali e sorgenti

Gli interventi di questo tipo sono finalizzati al mantenimento di punti di abbeverata naturali indispensabili soprattutto per i fasianidi; la pulizia ed il ripristino di questi punti-acqua deve essere compiuta con attenzione, eliminando solo la vegetazione insediatasi sulle sponde e che non consente l'accesso e il regolare deflusso delle acque. Deve essere comunque mantenuta la formazione ripariale presente sull'argine, che ha le note funzioni di rifugio e nidificazione per numerosi selvatici. L'eliminazione della vegetazione e dei materiali occludenti fossi e canali, deve essere compiuta in periodi e con metodi tali da non causare danno alla fauna selvatica.

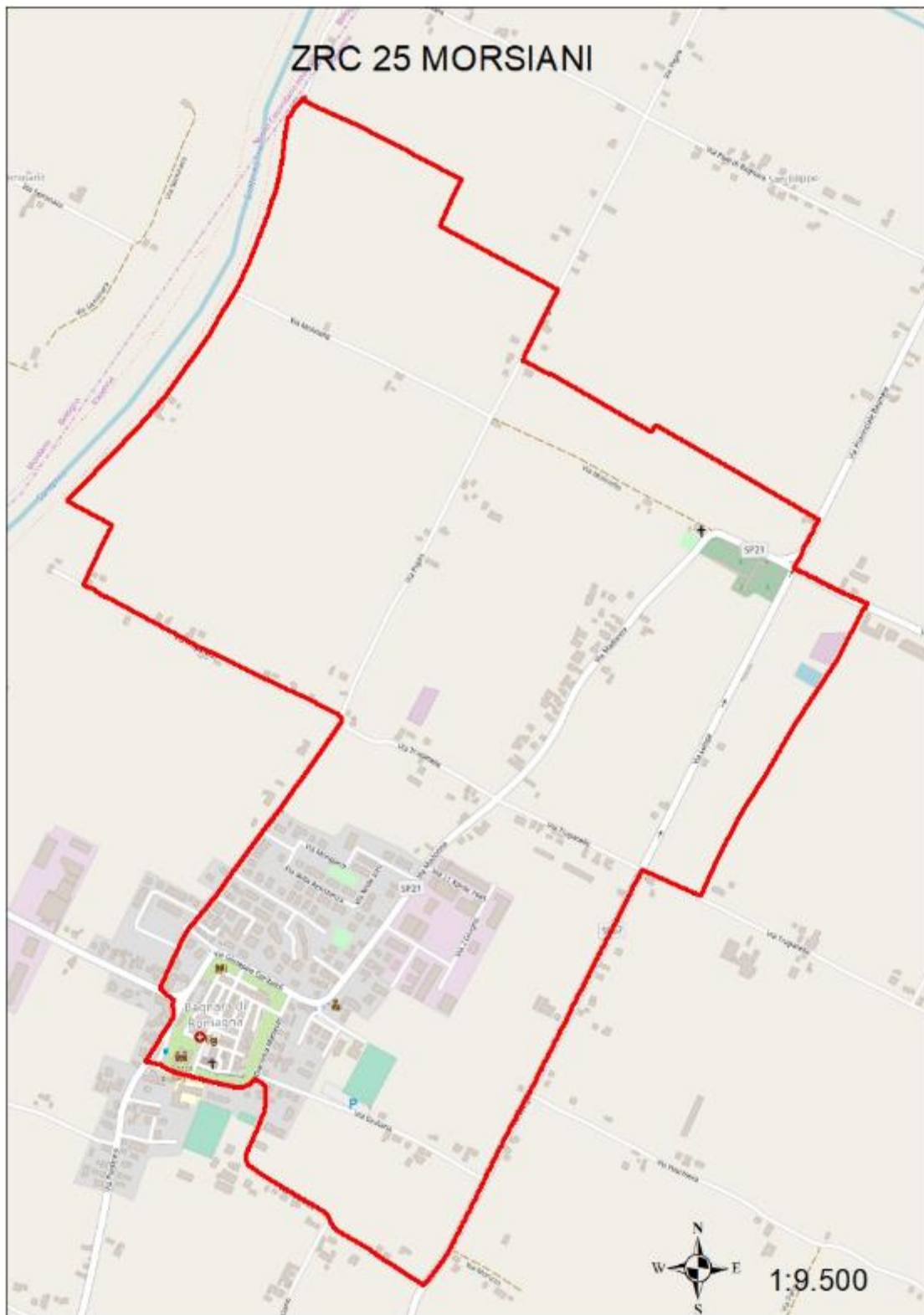
Piano delle immissioni

Dati gli obiettivi dell'area, non sono previste immissioni di starna, fagiano e pernice rossa. Per quanto riguarda la lepre, sulla base dei censimenti che verranno effettuati verrà valutata l'opportunità di procedere a immissioni allo scopo di accelerare il consolidamento di una popolazione autosufficiente.

Piano dei prelievi

Sia per lepri che per fagiani si procede regolarmente alla cattura di un numero di esemplari, da stabilirsi annualmente a seguito degli opportuni censimenti e che non devono ovviamente incidere negativamente sull'incremento annuo.

Cartografia ZRC denominata "25 - MORSIANI"



ZRC DENOMINATA “26 NAVIGLIO”

Motivazione dell’istituzione

Salvaguardia dei ceppi di fauna selvatica autoriproducentisi ed oggetto di interventi di salvaguardia nel corso di questi ultimi anni. Già istituita come ZR con Deliberazione della Giunta regionale n. 934 del 18 giugno 2019.

Descrizione dei confini – si allega al presente documento cartografia della zona

Pubblicazione (notifica, deposito e opposizione – art.19, commi 5 e 6 della L.R. 8/1994)

Si dà atto che la Deliberazione di Giunta regionale n. 341 del 14 aprile 2020 con la quale si è approvata la *“proposta di perimetrazione ai fini dell’istituzione delle zone di protezione della fauna selvatica del territorio di Ravenna... in attuazione del Piano faunistico-venatorio regionale 2018-2023”* è stata trasmessa a tutti i Comuni dell’Unione della Bassa Romagna, competenti per territorio, con nota prot. PG/2020/329413 del 30 aprile 2020, per l’affissione all’Albo Pretorio telematico, raccomandando la massima diffusione mediante affissione nelle frazioni o borgate interessate dai confini delle ZRC/Oasi.

Relativamente alla istituzione della ZRC denominata **“26 NAVIGLIO”**, in esame, l’affissione è stata effettuata dal Comune di Cotignola, competente per territorio, ai sensi dell’art.124, co.2 del TUEL 267/2000 e dell’art 32 della legge 18 giugno 2009, n 69, nell’Albo Pretorio On Line, con affissione n. 167 avvenuta dal 30 aprile 2020 al 9 luglio 2020.

Con nota PG/2020/336022 del 5 maggio 2020 la deliberazione è stata inviata alle Organizzazioni professionali agricole provinciali.

Si ritengono in tal modo assolti gli obblighi di pubblicizzazione previsti dall’art.19, comma 5, della L.R. 8/1994 e successive modifiche ed integrazioni.

Si precisa inoltre che rispetto a tale provvedimento, entro il termine previsto dall’art.19, comma 6 della L.R. 8/1994 e successive modifiche ed integrazioni, non risultano pervenute opposizioni da parte di proprietari o conduttori interessati.

PIANO TECNICO PLURIENNALE DI GESTIONE

Caratteristiche generali della zona

L’area in oggetto ricade nel territorio provinciale di Ravenna, è ubicata all’interno del comprensorio omogeneo CO1, in ATC RA01 Lughese, e interessa amministrativamente il comune di Cotignola, con una porzione a nord in Comune di Bagnacavallo.

Occupava una superficie geografica di Ha 247,79 pari ad Ha 227,61 ASP ed è caratterizzata da un uso del suolo (Carta Uso del Suolo Regionale versione 2008) così ripartito:

- Frutteti e frutti minori 59,6%
- Vigneti 27,1%
- Seminativi semplici 12,6%
- Alvei 0,7%

Vocazionalità per Lepre e Fagiano

In base alla Carta delle Vocazioni Faunistiche regionale, il territorio risulta avere vocazione bassa per la lepre e bassa per il fagiano.

Presenza di Aree di Rete Natura 2000

L’area in oggetto non è interessata dalla presenza di siti della Rete Natura 2000.

Finalità/Obiettivi

Oltre alle finalità ed agli obiettivi istituzionali previsti dalla L. 157/92 e dalla L.R. 8/94, le caratteristiche ambientali e faunistiche della zona in oggetto determinano i seguenti obiettivi gestionali che si prevede di raggiungere nell'arco di 5 anni:

- affermazione e incremento della lepore: tale obiettivo si riterrà raggiunto con densità minime di 15 capi/kmq;
- affermazione e incremento del fagiano: tale obiettivo si riterrà raggiunto con densità minime di 25 capi/kmq;
- produzione di lepore: mediante irradiazione al territorio circostante e catture al superamento della densità di cui sopra;
- produzione di fagiano: mediante irradiazione al territorio circostante e catture al superamento della densità di cui sopra.

Piano dei miglioramenti ambientali

Trattandosi di ambiente soggetto a forte valenza agricola, si farà ricorso ad attività atte a fornire alimentazione nelle fasi stagionali di scarsa presenza delle colture, nonché a fornire rifugio, secondo necessità.

Considerando sia le caratteristiche ambientali della zona (ampia disponibilità di aree a vegetazione naturale e buona diversità ambientale), sia le esigenze ecologiche delle specie indicate quali prioritarie, gli interventi che verranno privilegiati possono essere individuati come segue:

Impianto di colture "a perdere"

Il mantenimento della presenza di colture agrarie destinate all'utilizzo esclusivo da parte dei selvatici, risulta un intervento fondamentale quando si voglia aumentare la capacità portante di un determinato ambiente, in modo tale da consentire un migliore sviluppo soprattutto della piccola selvaggina stanziale. Tali colture devono essere piantate in zone di transizione tra ambienti aperti e territori coperti da vegetazione arbustiva o arborea, in modo tale che siano facilmente e sicuramente raggiungibili dai selvatici. La scelta deve cadere in quelle formazioni vegetali erbacee o arbustive che non garantiscono fonti alimentari di qualità (brachipodieti, nardeti). Le operazioni colturali necessarie per l'impianto e le successive cure (lavorazioni del terreno, concimazioni possibilmente organiche, ecc.) dovranno essere compiute il minimo necessario e con tecniche non pregiudizievoli la sanità dell'ambiente, tenendo presente che le finalità non sono assolutamente produttive. È consigliata anche una rotazione tra le colture, avvicinando essenze miglioratrici ad altre depauperanti, in modo da garantire un miglior stato fitosanitario e una maggior fertilità del terreno.

È opportuno rivolgersi a sementi non selezionate artificialmente, in modo da consentire una diffusione naturale nelle aree contigue. La scelta dovrà orientarsi invece su razze e varietà locali, ben adattate con l'ambiente ed il più rustiche possibile, anche se dotate di scarsa produttività. Anche la resistenza fitopatologica non risulta indispensabile; la presenza di parassiti crea infatti catene alimentari più complesse ed una maggiore diversità specifica. La composizione floristica deve garantire una disponibilità alimentare per tutto l'anno; di conseguenza le specie impiegate dovranno essere caratterizzate da uno sviluppo e maturazione progressiva.

Tra le principali essenze da impiegare per l'impianto di colture a perdere per lepore e fasianidi, si consigliano erba medica, trifogli, lupinella, vecce pisello di prato, ginestrino, barbabietola da foraggio e tipi NZ, cavolo da foraggio, colza, grano saraceno, frumento, orzo, avena, segale, mais, loietto, loiessa, festuche, erba mazzolina, poe.

L'impianto deve assicurare una frammentazione di queste colture su fasce a sviluppo lineare, tale da alternare leguminose, cereali primaverili-estivi, cereali autunno-vernini, colture pluriennali, su ampiezze di 2-3 m per ogni essenza, in modo da creare fasce larghe 10-12 m e lunghe 100-200 m.

L'impianto di colture a perdere può risultare utile anche nella gestione dei popolamenti di ungulati; la formazione di coltivazioni destinate a questi animali in zone particolarmente boscate e

relativamente povere di alimenti, consentono di preservare le colture agrarie di reddito dall'azione alimentare di questi selvatici, limitando l'entità dei danni alle coltivazioni.

Tra le specie coltivabili particolarmente appetite dagli ungulati si consigliano cavolo da foraggio, rapa, segale, grano saraceno, mais, graminacee e leguminose foraggiere.

Periodica trinciatura della vegetazione degli incolti

Il rinnovo vegetativo di formazioni di scarso valore alimentare (brachipodieta) consente la presenza, anche se per brevi periodi, di giovani ricacci pascolabili, incrementando così l'offerta pabulare.

Il passaggio su queste formazioni di decespugliatori a coltelli o a catene determina la triturazione e il successivo rigoglio vegetativo delle specie presenti, oltre che una naturale concimazione con conseguente aumento della fertilità del terreno. Tali operazioni non devono essere compiute nei periodi di riproduzione dei selvatici, in modo da evitare disturbi e danni diretti alla fauna; i periodi migliori di intervento sono individuabili alla fine dell'inverno, (fine febbraio-inizio marzo) in modo da consentire un più rapido risveglio vegetativo e una maggiore disponibilità alimentare in questi mesi particolarmente critici per i selvatici. Le aree interessate da tali trinciature periodiche, vanno individuate ai margini di zone boscate, facilmente raggiungibili dai selvatici, e devono assumere uno sviluppo lineare su 70-100 m con ampiezze di 20-30 m. Questi trattamenti se eseguiti con sufficiente frequenza (una-due volte all'anno) limitano la colonizzazione dei terreni abbandonati da parte del bosco. A seguito di tali interventi è anche possibile eseguire una semina di essenze foraggiere rustiche, mediante la tecnica del sod-seeding, consentendo l'insediamento di altre varietà a più alto valore pabulare.

Ripristino e ripulitura di fossi, canali e sorgenti

Gli interventi di questo tipo sono finalizzati al mantenimento di punti di abbeverata naturali indispensabili soprattutto per i fasianidi; la pulizia ed il ripristino di questi punti-acqua deve essere compiuta con attenzione, eliminando solo la vegetazione insediatasi sulle sponde e che non consente l'accesso e il regolare deflusso delle acque. Deve essere comunque mantenuta la formazione ripariale presente sull'argine, che ha le note funzioni di rifugio e nidificazione per numerosi selvatici. L'eliminazione della vegetazione e dei materiali occludenti fossi e canali, deve essere compiuta in periodi e con metodi tali da non causare danno alla fauna selvatica.

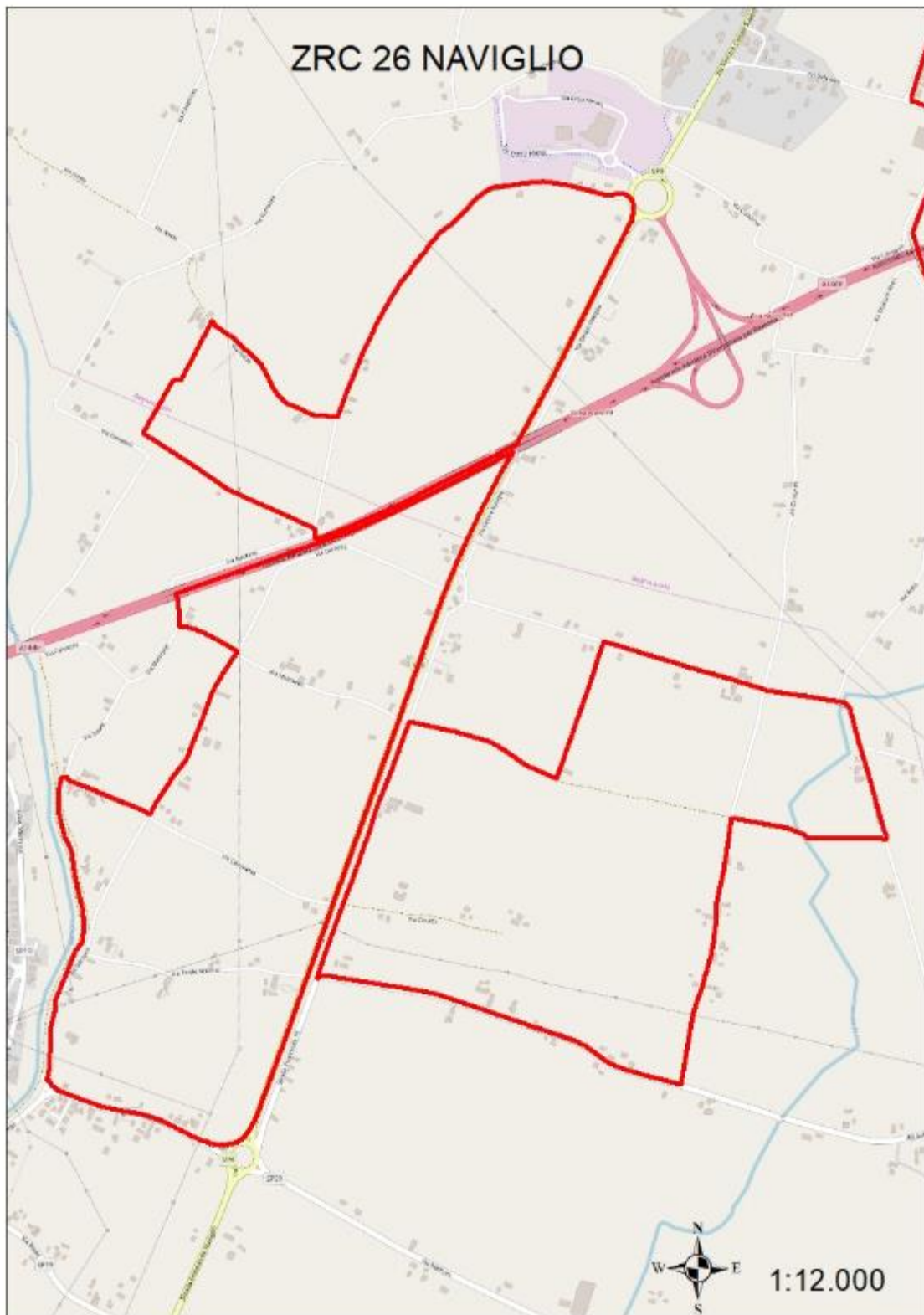
Piano delle immissioni

Dati gli obiettivi dell'area, non sono previste immissioni di starna, fagiano e pernice rossa. Per quanto riguarda la lepre, sulla base dei censimenti che verranno effettuati verrà valutata l'opportunità di procedere a immissioni allo scopo di accelerare il consolidamento di una popolazione autosufficiente.

Piano dei prelievi

Sia per lepri che per fagiani si procede regolarmente alla cattura di un numero di esemplari, da stabilirsi annualmente a seguito degli opportuni censimenti e che non devono ovviamente incidere negativamente sull'incremento annuo.

Cartografia ZRC denominata "26 - NAVIGLIO"



ZRC DENOMINATA “27 PASSO DELLA REGINA”

Motivazione dell’istituzione

Salvaguardia dei ceppi di fauna selvatica autoriproducentisi ed oggetto di interventi di salvaguardia nel corso di questi ultimi anni. Già istituita come ZR con Deliberazione della Giunta regionale n. 934 del 18 giugno 2019.

Descrizione dei confini – si allega al presente documento cartografia della zona

Pubblicazione (notifica, deposito e opposizione – art.19, commi 5 e 6 della L.R. 8/1994)

Si dà atto che la Deliberazione di Giunta regionale n. 341 del 14 aprile 2020 con la quale si è approvata la *“proposta di perimetrazione ai fini dell’istituzione delle zone di protezione della fauna selvatica del territorio di Ravenna... in attuazione del Piano faunistico-venatorio regionale 2018-2023”* è stata trasmessa a tutti i Comuni dell’Unione della Bassa Romagna, competenti per territorio, con nota prot. PG/2020/329413 del 30 aprile 2020, per l’affissione all’Albo Pretorio telematico, raccomandando la massima diffusione mediante affissione nelle frazioni o borgate interessate dai confini delle ZRC/Oasi.

Relativamente alla istituzione della ZRC denominata **“27 PASSO DELLA REGINA”**, in esame, l’affissione è stata effettuata dal Comune di Bagnara di Romagna, competente per territorio, ai sensi dell’art.124, co.2 del TUEL 267/2000 e dell’art 32 della legge 18 giugno 2009, n 69, nell’Albo Pretorio On Line, con affissione n. 103 avvenuta dal 4 maggio 2020 al 13 luglio 2020.

Con nota PG/2020/336022 del 5 maggio 2020 la deliberazione è stata inviata alle Organizzazioni professionali agricole provinciali.

Si ritengono in tal modo assolti gli obblighi di pubblicizzazione previsti dall’art.19, comma 5, della L.R. 8/1994 e successive modifiche ed integrazioni.

Si precisa inoltre che rispetto a tale provvedimento, entro il termine previsto dall’art.19, comma 6 della L.R. 8/1994 e successive modifiche ed integrazioni, non risultano pervenute opposizioni da parte di proprietari o conduttori interessati.

PIANO TECNICO PLURIENNALE DI GESTIONE

Caratteristiche generali della zona

L’area in oggetto ricade nel territorio provinciale di Ravenna, è ubicata all’interno del comprensorio omogeneo CO1, in ATC RA01 Lughese, e interessa amministrativamente il comune di Bagnara di Romagna di Romagna con una porzione a nord nel Comune di Lugo.

Occupava una superficie geografica di Ha 125,04 Ha 121,54 ASP ed è caratterizzata da un uso del suolo (Carta Uso del Suolo Regionale versione 2008) così ripartito:

- Frutteti e frutti minori 67,3%
- Seminativi semplici 24,4%
- Orti 4,3%
- Canali e idrovie 4,0%

Vocazionalità per Lepre e Fagiano

In base alla Carta delle Vocazioni Faunistiche regionale, il territorio risulta avere vocazione media per la lepre e bassa per il fagiano.

Presenza di Aree di Rete Natura 2000

L’area in oggetto non è interessata dalla presenza di siti della Rete Natura 2000.

Finalità/Obiettivi

Oltre alle finalità ed agli obiettivi istituzionali previsti dalla L. 157/92 e dalla L.R. 8/94, le caratteristiche ambientali e faunistiche della zona in oggetto determinano i seguenti obiettivi gestionali che si prevede di raggiungere nell'arco di 5 anni:

- affermazione e incremento della lepre: tale obiettivo si riterrà raggiunto con densità minime di 15 capi/kmq;
- affermazione e incremento del fagiano: tale obiettivo si riterrà raggiunto con densità minime di 25 capi/kmq;
- produzione di lepre: mediante irradiazione al territorio circostante e catture al superamento della densità di cui sopra;
- produzione di fagiano: mediante irradiazione al territorio circostante e catture al superamento della densità di cui sopra.

Piano dei miglioramenti ambientali

Trattandosi di ambiente soggetto a forte valenza agricola, si farà ricorso ad attività atte a fornire alimentazione nelle fasi stagionali di scarsa presenza delle colture, nonché a fornire rifugio, secondo necessità.

Considerando sia le caratteristiche ambientali della zona (ampia disponibilità di aree a vegetazione naturale e buona diversità ambientale), sia le esigenze ecologiche delle specie indicate quali prioritarie, gli interventi che verranno privilegiati possono essere individuati come segue:

Impianto di colture "a perdere"

Il mantenimento della presenza di colture agrarie destinate all'utilizzo esclusivo da parte dei selvatici, risulta un intervento fondamentale quando si voglia aumentare la capacità portante di un determinato ambiente, in modo tale da consentire un migliore sviluppo soprattutto della piccola selvaggina stanziale. Tali colture devono essere piantate in zone di transizione tra ambienti aperti e territori coperti da vegetazione arbustiva o arborea, in modo tale che siano facilmente e sicuramente raggiungibili dai selvatici. La scelta deve cadere in quelle formazioni vegetali erbacee o arbustive che non garantiscono fonti alimentari di qualità (brachipodieti, nardeti). Le operazioni colturali necessarie per l'impianto e le successive cure (lavorazioni del terreno, concimazioni possibilmente organiche, ecc.) dovranno essere compiute il minimo necessario e con tecniche non pregiudizievoli la sanità dell'ambiente, tenendo presente che le finalità non sono assolutamente produttive. È consigliata anche una rotazione tra le colture, avvicinando essenze miglioratrici ad altre depauperanti, in modo da garantire un miglior stato fitosanitario e una maggior fertilità del terreno.

È opportuno rivolgersi a sementi non selezionate artificialmente, in modo da consentire una diffusione naturale nelle aree contigue. La scelta dovrà orientarsi invece su razze e varietà locali, ben adattate con l'ambiente ed il più rustiche possibile, anche se dotate di scarsa produttività. Anche la resistenza fitopatologica non risulta indispensabile; la presenza di parassiti crea infatti catene alimentari più complesse ed una maggiore diversità specifica. La composizione floristica deve garantire una disponibilità alimentare per tutto l'anno; di conseguenza le specie impiegate dovranno essere caratterizzate da uno sviluppo e maturazione progressiva.

Tra le principali essenze da impiegare per l'impianto di colture a perdere per lepre e fasianidi, si consigliano erba medica, trifogli, lupinella, vecce pisello di prato, ginestrino, barbabietola da foraggio e tipi NZ, cavolo da foraggio, colza, grano saraceno, frumento, orzo, avena, segale, mais, loietto, loiessa, festuche, erba mazzolina, poe.

L'impianto deve assicurare una frammentazione di queste colture su fasce a sviluppo lineare, tale da alternare leguminose, cereali primaverili-estivi, cereali autunno-vernini, colture pluriennali, su ampiezze di 2-3 m per ogni essenza, in modo da creare fasce larghe 10-12 m e lunghe 100-200 m.

L'impianto di colture a perdere può risultare utile anche nella gestione dei popolamenti di ungulati; la formazione di coltivazioni destinate a questi animali in zone particolarmente boscate e

relativamente povere di alimenti, consentono di preservare le colture agrarie di reddito dall'azione alimentare di questi selvatici, limitando l'entità dei danni alle coltivazioni.

Tra le specie coltivabili particolarmente appetite dagli ungulati si consigliano cavolo da foraggio, rapa, segale, grano saraceno, mais, graminacee e leguminose foraggiere.

Periodica trinciatura della vegetazione degli incolti

Il rinnovo vegetativo di formazioni di scarso valore alimentare (brachipodieta) consente la presenza, anche se per brevi periodi, di giovani ricacci pascolabili, incrementando così l'offerta pabulare.

Il passaggio su queste formazioni di decespugliatori a coltelli o a catene determina la triturazione e il successivo rigoglio vegetativo delle specie presenti, oltre che una naturale concimazione con conseguente aumento della fertilità del terreno. Tali operazioni non devono essere compiute nei periodi di riproduzione dei selvatici, in modo da evitare disturbi e danni diretti alla fauna; i periodi migliori di intervento sono individuabili alla fine dell'inverno, (fine febbraio-inizio marzo) in modo da consentire un più rapido risveglio vegetativo e una maggiore disponibilità alimentare in questi mesi particolarmente critici per i selvatici. Le aree interessate da tali trinciature periodiche, vanno individuate ai margini di zone boscate, facilmente raggiungibili dai selvatici, e devono assumere uno sviluppo lineare su 70-100 m con ampiezze di 20-30 m. Questi trattamenti se eseguiti con sufficiente frequenza (una-due volte all'anno) limitano la colonizzazione dei terreni abbandonati da parte del bosco. A seguito di tali interventi è anche possibile eseguire una semina di essenze foraggiere rustiche, mediante la tecnica del sod-seeding, consentendo l'insediamento di altre varietà a più alto valore pabulare.

Ripristino e ripulitura di fossi, canali e sorgenti

Gli interventi di questo tipo sono finalizzati al mantenimento di punti di abbeverata naturali indispensabili soprattutto per i fasianidi; la pulizia ed il ripristino di questi punti-acqua deve essere compiuta con attenzione, eliminando solo la vegetazione insediatasi sulle sponde e che non consente l'accesso e il regolare deflusso delle acque. Deve essere comunque mantenuta la formazione ripariale presente sull'argine, che ha le note funzioni di rifugio e nidificazione per numerosi selvatici. L'eliminazione della vegetazione e dei materiali occludenti fossi e canali, deve essere compiuta in periodi e con metodi tali da non causare danno alla fauna selvatica.

Piano delle immissioni

Dati gli obiettivi dell'area, non sono previste immissioni di starna, fagiano e pernice rossa. Per quanto riguarda la lepre, sulla base dei censimenti che verranno effettuati verrà valutata l'opportunità di procedere a immissioni allo scopo di accelerare il consolidamento di una popolazione autosufficiente.

Piano dei prelievi

Sia per lepri che per fagiani si procede regolarmente alla cattura di un numero di esemplari, da stabilirsi annualmente a seguito degli opportuni censimenti e che non devono ovviamente incidere negativamente sull'incremento annuo.

ZRC DENOMINATA “28 PIEVE MASIERA”

Motivazione dell’istituzione

Salvaguardia dei ceppi di fauna selvatica autoriproducentisi ed oggetto di interventi di salvaguardia nel corso di questi ultimi anni. Già istituita come ZR con Deliberazione della Giunta regionale n. 934 del 18 giugno 2019.

Descrizione dei confini – si allega al presente documento cartografia della zona

Pubblicazione (notifica, deposito e opposizione – art.19, commi 5 e 6 della L.R. 8/1994)

Si dà atto che la Deliberazione di Giunta regionale n. 341 del 14 aprile 2020 con la quale si è approvata la *“proposta di perimetrazione ai fini dell’istituzione delle zone di protezione della fauna selvatica del territorio di Ravenna... in attuazione del Piano faunistico-venatorio regionale 2018-2023”* è stata trasmessa a tutti i Comuni dell’Unione della Bassa Romagna, competenti per territorio, con nota prot. PG/2020/329413 del 30 aprile 2020, per l’affissione all’Albo Pretorio telematico, raccomandando la massima diffusione mediante affissione nelle frazioni o borgate interessate dai confini delle ZRC/Oasi.

Relativamente alla istituzione della ZRC denominata **“28 PIEVE MASIERA”**, in esame, l’affissione è stata effettuata dal Comune di Bagnacavallo, competente per territorio, ai sensi dell’art.124, co.2 del TUEL 267/2000 e dell’art 32 della legge 18 giugno 2009, n 69, nell’Albo Pretorio On Line, con affissione n. 294 avvenuta dal 30 aprile 2020 al 9 luglio 2020.

Con nota PG/2020/336022 del 5 maggio 2020 la deliberazione è stata inviata alle Organizzazioni professionali agricole provinciali.

Si ritengono in tal modo assolti gli obblighi di pubblicizzazione previsti dall’art.19, comma 5, della L.R. 8/1994 e successive modifiche ed integrazioni.

Si precisa inoltre che rispetto a tale provvedimento, entro il termine previsto dall’art.19, comma 6 della L.R. 8/1994 e successive modifiche ed integrazioni, non risultano pervenute opposizioni da parte di proprietari o conduttori interessati.

PIANO TECNICO PLURIENNALE DI GESTIONE

Caratteristiche generali della zona

L’area in oggetto ricade nel territorio provinciale di Ravenna, è ubicata all’interno del comprensorio omogeneo CO1, in ATC RA01 Lughese, e interessa amministrativamente il comune di Bagnacavallo.

Occupava una superficie geografica di Ha 146,94 pari ad Ha 146,94 ASP ed è caratterizzata da un uso del suolo (Carta Uso del Suolo Regionale versione 2008) così ripartito:

- Frutteti e frutti minori 40,1%
- Vigneti 33,9%
- Seminativi semplici 26,0%

Vocazionalità per Lepre e Fagiano

In base alla Carta delle Vocazioni Faunistiche regionale, il territorio risulta avere vocazione bassa per la lepre e bassa per il fagiano.

Presenza di Aree di Rete Natura 2000

L’area in oggetto non è interessata dalla presenza di siti della Rete Natura 2000.

Finalità/Obiettivi

Oltre alle finalità ed agli obiettivi istituzionali previsti dalla L. 157/92 e dalla L.R. 8/94, le caratteristiche ambientali e faunistiche della zona in oggetto determinano i seguenti obiettivi gestionali che si prevede di raggiungere nell'arco di 5 anni:

- affermazione e incremento della lepore: tale obiettivo si riterrà raggiunto con densità minime di 15 capi/kmq;
- affermazione e incremento del fagiano: tale obiettivo si riterrà raggiunto con densità minime di 25 capi/kmq;
- produzione di lepore: mediante irradiazione al territorio circostante e catture al superamento della densità di cui sopra;
- produzione di fagiano: mediante irradiazione al territorio circostante e catture al superamento della densità di cui sopra.

Piano dei miglioramenti ambientali

Trattandosi di ambiente soggetto a forte valenza agricola, si farà ricorso ad attività atte a fornire alimentazione nelle fasi stagionali di scarsa presenza delle colture, nonché a fornire rifugio, secondo necessità.

Considerando sia le caratteristiche ambientali della zona (ampia disponibilità di aree a vegetazione naturale e buona diversità ambientale), sia le esigenze ecologiche delle specie indicate quali prioritarie, gli interventi che verranno privilegiati possono essere individuati come segue:

Impianto di colture "a perdere"

Il mantenimento della presenza di colture agrarie destinate all'utilizzo esclusivo da parte dei selvatici, risulta un intervento fondamentale quando si voglia aumentare la capacità portante di un determinato ambiente, in modo tale da consentire un migliore sviluppo soprattutto della piccola selvaggina stanziale. Tali colture devono essere piantate in zone di transizione tra ambienti aperti e territori coperti da vegetazione arbustiva o arborea, in modo tale che siano facilmente e sicuramente raggiungibili dai selvatici. La scelta deve cadere in quelle formazioni vegetali erbacee o arbustive che non garantiscono fonti alimentari di qualità (brachipodieti, nardeti). Le operazioni colturali necessarie per l'impianto e le successive cure (lavorazioni del terreno, concimazioni possibilmente organiche, ecc.) dovranno essere compiute il minimo necessario e con tecniche non pregiudizievoli la sanità dell'ambiente, tenendo presente che le finalità non sono assolutamente produttive. È consigliata anche una rotazione tra le colture, avvicinando essenze miglioratrici ad altre depauperanti, in modo da garantire un miglior stato fitosanitario e una maggior fertilità del terreno.

È opportuno rivolgersi a sementi non selezionate artificialmente, in modo da consentire una diffusione naturale nelle aree contigue. La scelta dovrà orientarsi invece su razze e varietà locali, ben adattate con l'ambiente ed il più rustiche possibile, anche se dotate di scarsa produttività. Anche la resistenza fitopatologica non risulta indispensabile; la presenza di parassiti crea infatti catene alimentari più complesse ed una maggiore diversità specifica. La composizione floristica deve garantire una disponibilità alimentare per tutto l'anno; di conseguenza le specie impiegate dovranno essere caratterizzate da uno sviluppo e maturazione progressiva.

Tra le principali essenze da impiegare per l'impianto di colture a perdere per lepore e fasianidi, si consigliano erba medica, trifogli, lupinella, vecce pisello di prato, ginestrino, barbabietola da foraggio e tipi NZ, cavolo da foraggio, colza, grano saraceno, frumento, orzo, avena, segale, mais, loietto, loiessa, festuche, erba mazzolina, poe.

L'impianto deve assicurare una frammentazione di queste colture su fasce a sviluppo lineare, tale da alternare leguminose, cereali primaverili-estivi, cereali autunno-vernini, colture pluriennali, su ampiezze di 2-3 m per ogni essenza, in modo da creare fasce larghe 10-12 m e lunghe 100-200 m.

L'impianto di colture a perdere può risultare utile anche nella gestione dei popolamenti di ungulati; la formazione di coltivazioni destinate a questi animali in zone particolarmente boscate e

relativamente povere di alimenti, consentono di preservare le colture agrarie di reddito dall'azione alimentare di questi selvatici, limitando l'entità dei danni alle coltivazioni.

Tra le specie coltivabili particolarmente appetite dagli ungulati si consigliano cavolo da foraggio, rapa, segale, grano saraceno, mais, graminacee e leguminose foraggiere.

Periodica trinciatura della vegetazione degli incolti

Il rinnovo vegetativo di formazioni di scarso valore alimentare (brachipodieta) consente la presenza, anche se per brevi periodi, di giovani ricacci pascolabili, incrementando così l'offerta pabulare.

Il passaggio su queste formazioni di decespugliatori a coltelli o a catene determina la triturazione e il successivo rigoglio vegetativo delle specie presenti, oltre che una naturale concimazione con conseguente aumento della fertilità del terreno. Tali operazioni non devono essere compiute nei periodi di riproduzione dei selvatici, in modo da evitare disturbi e danni diretti alla fauna; i periodi migliori di intervento sono individuabili alla fine dell'inverno, (fine febbraio-inizio marzo) in modo da consentire un più rapido risveglio vegetativo e una maggiore disponibilità alimentare in questi mesi particolarmente critici per i selvatici. Le aree interessate da tali trinciature periodiche, vanno individuate ai margini di zone boscate, facilmente raggiungibili dai selvatici, e devono assumere uno sviluppo lineare su 70-100 m con ampiezze di 20-30 m. Questi trattamenti se eseguiti con sufficiente frequenza (una-due volte all'anno) limitano la colonizzazione dei terreni abbandonati da parte del bosco. A seguito di tali interventi è anche possibile eseguire una semina di essenze foraggiere rustiche, mediante la tecnica del sod-seeding, consentendo l'insediamento di altre varietà a più alto valore pabulare.

Ripristino e ripulitura di fossi, canali e sorgenti

Gli interventi di questo tipo sono finalizzati al mantenimento di punti di abbeverata naturali indispensabili soprattutto per i fasianidi; la pulizia ed il ripristino di questi punti-acqua deve essere compiuta con attenzione, eliminando solo la vegetazione insediatasi sulle sponde e che non consente l'accesso e il regolare deflusso delle acque. Deve essere comunque mantenuta la formazione ripariale presente sull'argine, che ha le note funzioni di rifugio e nidificazione per numerosi selvatici. L'eliminazione della vegetazione e dei materiali occludenti fossi e canali, deve essere compiuta in periodi e con metodi tali da non causare danno alla fauna selvatica.

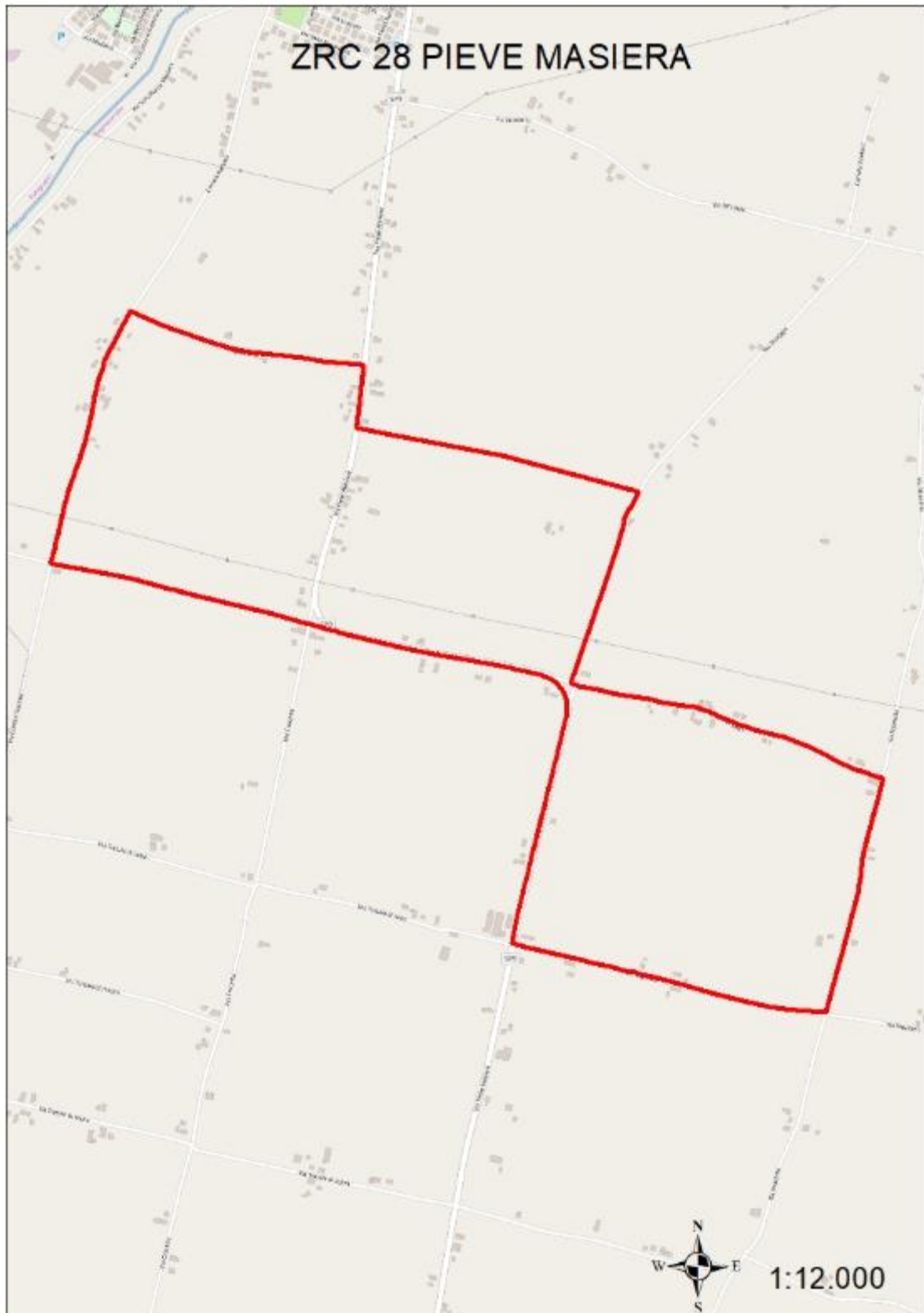
Piano delle immissioni

Dati gli obiettivi dell'area, non sono previste immissioni di starna, fagiano e pernice rossa. Per quanto riguarda la lepre, sulla base dei censimenti che verranno effettuati verrà valutata l'opportunità di procedere a immissioni allo scopo di accelerare il consolidamento di una popolazione autosufficiente.

Piano dei prelievi

Sia per lepri che per fagiani si procede regolarmente alla cattura di un numero di esemplari, da stabilirsi annualmente a seguito degli opportuni censimenti e che non devono ovviamente incidere negativamente sull'incremento annuo.

Cartografia ZRC denominata “28 – PIEVE MASIERA”



ZRC DENOMINATA “29 PONTE PIANTA”

Motivazione dell’istituzione

Salvaguardia dei ceppi di fauna selvatica autoriproducentisi ed oggetto di interventi di salvaguardia nel corso di questi ultimi anni. Già istituita come ZR con Deliberazione della Giunta regionale n. 934 del 18 giugno 2019.

Descrizione dei confini – si allega al presente documento cartografia della zona

Pubblicazione (notifica, deposito e opposizione – art.19, commi 5 e 6 della L.R. 8/1994)

Si dà atto che la Deliberazione di Giunta regionale n. 341 del 14 aprile 2020 con la quale si è approvata la *“proposta di perimetrazione ai fini dell’istituzione delle zone di protezione della fauna selvatica del territorio di Ravenna... in attuazione del Piano faunistico-venatorio regionale 2018-2023”* è stata trasmessa a tutti i Comuni dell’Unione della Bassa Romagna, competenti per territorio, con nota prot. PG/2020/329413 del 30 aprile 2020, per l’affissione all’Albo Pretorio telematico, raccomandando la massima diffusione mediante affissione nelle frazioni o borgate interessate dai confini delle ZRC/Oasi.

Relativamente alla istituzione della ZRC denominata **“29 PONTE PIANTA”**, in esame, l’affissione è stata effettuata dai Comuni di Alfonsine e Lugo, competenti per territorio, ai sensi dell’art.124, co.2 del TUEL 267/2000 e dell’art 32 della legge 18 giugno 2009, n 69, nell’Albo Pretorio On Line, con affissione rispettivamente n. 238 avvenuta dal 30 aprile 2020 all’ 8 luglio 2020 e n. 386 avvenuta dal 4 maggio 2020 al 13 luglio 2020.

Con nota PG/2020/336022 del 5 maggio 2020 la deliberazione è stata inviata alle Organizzazioni professionali agricole provinciali.

Si ritengono in tal modo assolti gli obblighi di pubblicizzazione previsti dall’art.19, comma 5, della L.R. 8/1994 e successive modifiche ed integrazioni.

Si precisa inoltre che rispetto a tale provvedimento, entro il termine previsto dall’art.19, comma 6 della L.R. 8/1994 e successive modifiche ed integrazioni, non risultano pervenute opposizioni da parte di proprietari o conduttori interessati.

PIANO TECNICO PLURIENNALE DI GESTIONE

Caratteristiche generali della zona

L’area in oggetto ricade nel territorio provinciale di Ravenna, è ubicata all’interno del comprensorio omogeneo CO1, in ATC RA01 Lughese, e interessa amministrativamente il comune di Alfonsine e una piccola porzione a sud in Comune di Lugo.

Occupava una superficie geografica di Ha 144,42 pari ad Ha 133,95 ASP ed è caratterizzata da un uso del suolo (Carta Uso del Suolo Regionale versione 2008) così ripartito:

- Frutteti e frutti minori 67,1%
- Seminativi semplici 16,4%
- Argini, alvei, canali e idrovie 10,1%
- Orti 6,4%

Vocazionalità per Lepre e Fagiano

In base alla Carta delle Vocazioni Faunistiche regionale, il territorio risulta avere vocazione media per la lepre e bassa per il fagiano.

Presenza di Aree di Rete Natura 2000

L’area in oggetto include parte (argine) del SIC-ZPS IT4070021 *Biotopi di Alfonsine e fiume Reno*.

Finalità/Obiettivi

Oltre alle finalità ed agli obiettivi istituzionali previsti dalla L. 157/92 e dalla L.R. 8/94, le caratteristiche ambientali e faunistiche della zona in oggetto determinano i seguenti obiettivi gestionali che si prevede di raggiungere nell'arco di 5 anni:

- affermazione e incremento della lepre: tale obiettivo si riterrà raggiunto con densità minime di 15 capi/kmq;
- affermazione e incremento del fagiano: tale obiettivo si riterrà raggiunto con densità minime di 25 capi/kmq;
- produzione di lepre: mediante irradiazione al territorio circostante e catture al superamento della densità di cui sopra;
- produzione di fagiano: mediante irradiazione al territorio circostante e catture al superamento della densità di cui sopra.

Piano dei miglioramenti ambientali

Trattandosi di ambiente soggetto a forte valenza agricola, si farà ricorso ad attività atte a fornire alimentazione nelle fasi stagionali di scarsa presenza delle colture, nonché a fornire rifugio, secondo necessità.

Considerando sia le caratteristiche ambientali della zona (ampia disponibilità di aree a vegetazione naturale e buona diversità ambientale), sia le esigenze ecologiche delle specie indicate quali prioritarie, gli interventi che verranno privilegiati possono essere individuati come segue:

Impianto di colture "a perdere"

Il mantenimento della presenza di colture agrarie destinate all'utilizzo esclusivo da parte dei selvatici, risulta un intervento fondamentale quando si voglia aumentare la capacità portante di un determinato ambiente, in modo tale da consentire un migliore sviluppo soprattutto della piccola selvaggina stanziale. Tali colture devono essere piantate in zone di transizione tra ambienti aperti e territori coperti da vegetazione arbustiva o arborea, in modo tale che siano facilmente e sicuramente raggiungibili dai selvatici. La scelta deve cadere in quelle formazioni vegetali erbacee o arbustive che non garantiscono fonti alimentari di qualità (brachipodieti, nardeti). Le operazioni colturali necessarie per l'impianto e le successive cure (lavorazioni del terreno, concimazioni possibilmente organiche, ecc.) dovranno essere compiute il minimo necessario e con tecniche non pregiudizievoli la sanità dell'ambiente, tenendo presente che le finalità non sono assolutamente produttive. È consigliata anche una rotazione tra le colture, avvicinando essenze miglioratrici ad altre depauperanti, in modo da garantire un miglior stato fitosanitario e una maggior fertilità del terreno.

È opportuno rivolgersi a sementi non selezionate artificialmente, in modo da consentire una diffusione naturale nelle aree contigue. La scelta dovrà orientarsi invece su razze e varietà locali, ben adattate con l'ambiente ed il più rustiche possibile, anche se dotate di scarsa produttività. Anche la resistenza fitopatologica non risulta indispensabile; la presenza di parassiti crea infatti catene alimentari più complesse ed una maggiore diversità specifica. La composizione floristica deve garantire una disponibilità alimentare per tutto l'anno; di conseguenza le specie impiegate dovranno essere caratterizzate da uno sviluppo e maturazione progressiva.

Tra le principali essenze da impiegare per l'impianto di colture a perdere per lepre e fasianidi, si consigliano erba medica, trifogli, lupinella, vecce pisello di prato, ginestrino, barbabietola da foraggio e tipi NZ, cavolo da foraggio, colza, grano saraceno, frumento, orzo, avena, segale, mais, loietto, loiessa, festuche, erba mazzolina, poe.

L'impianto deve assicurare una frammentazione di queste colture su fasce a sviluppo lineare, tale da alternare leguminose, cereali primaverili-estivi, cereali autunno-vernini, colture pluriennali, su ampiezze di 2-3 m per ogni essenza, in modo da creare fasce larghe 10-12 m e lunghe 100-200 m.

L'impianto di colture a perdere può risultare utile anche nella gestione dei popolamenti di ungulati; la formazione di coltivazioni destinate a questi animali in zone particolarmente boscate e relativamente povere di alimenti, consentono di preservare le colture agrarie di reddito dall'azione alimentare di questi selvatici, limitando l'entità dei danni alle coltivazioni.

Tra le specie coltivabili particolarmente appetite dagli ungulati si consigliano cavolo da foraggio, rapa, segale, grano saraceno, mais, graminacee e leguminose foraggiere.

Periodica trinciatura della vegetazione degli incolti

Il rinnovo vegetativo di formazioni di scarso valore alimentare (brachipodieta) consente la presenza, anche se per brevi periodi, di giovani ricacci pascolabili, incrementando così l'offerta pabulare.

Il passaggio su queste formazioni di decespugliatori a coltelli o a catene determina la triturazione e il successivo rigoglio vegetativo delle specie presenti, oltre che una naturale concimazione con conseguente aumento della fertilità del terreno. Tali operazioni non devono essere compiute nei periodi di riproduzione dei selvatici, in modo da evitare disturbi e danni diretti alla fauna; i periodi migliori di intervento sono individuabili alla fine dell'inverno, (fine febbraio-inizio marzo) in modo da consentire un più rapido risveglio vegetativo e una maggiore disponibilità alimentare in questi mesi particolarmente critici per i selvatici. Le aree interessate da tali trinciature periodiche, vanno individuate ai margini di zone boscate, facilmente raggiungibili dai selvatici, e devono assumere uno sviluppo lineare su 70-100 m con ampiezze di 20-30 m. Questi trattamenti se eseguiti con sufficiente frequenza (una-due volte all'anno) limitano la colonizzazione dei terreni abbandonati da parte del bosco. A seguito di tali interventi è anche possibile eseguire una semina di essenze foraggiere rustiche, mediante la tecnica del sod-seeding, consentendo l'insediamento di altre varietà a più alto valore pabulare.

Ripristino e ripulitura di fossi, canali e sorgenti

Gli interventi di questo tipo sono finalizzati al mantenimento di punti di abbeverata naturali indispensabili soprattutto per i fasianidi; la pulizia ed il ripristino di questi punti-acqua deve essere compiuta con attenzione, eliminando solo la vegetazione insediatasi sulle sponde e che non consente l'accesso e il regolare deflusso delle acque. Deve essere comunque mantenuta la formazione ripariale presente sull'argine, che ha le note funzioni di rifugio e nidificazione per numerosi selvatici. L'eliminazione della vegetazione e dei materiali occludenti fossi e canali, deve essere compiuta in periodi e con metodi tali da non causare danno alla fauna selvatica.

Piano delle immissioni

Dati gli obiettivi dell'area, non sono previste immissioni di starna, fagiano e pernice rossa. Per quanto riguarda la lepre, sulla base dei censimenti che verranno effettuati verrà valutata l'opportunità di procedere a immissioni allo scopo di accelerare il consolidamento di una popolazione autosufficiente.

Piano dei prelievi

Sia per lepri che per fagiani si procede regolarmente alla cattura di un numero di esemplari, da stabilirsi annualmente a seguito degli opportuni censimenti e che non devono ovviamente incidere negativamente sull'incremento annuo.

Cartografia ZRC denominata "29 – PONTE PIANTA"



ZRC DENOMINATA “30 QUARANTOLA”

Motivazione dell’istituzione

Salvaguardia dei ceppi di fauna selvatica autoriproducentisi ed oggetto di interventi di salvaguardia nel corso di questi ultimi anni. Già istituita come ZR con Deliberazione della Giunta regionale n. 934 del 18 giugno 2019.

Descrizione dei confini – si allega al presente documento cartografia della zona

Pubblicazione (notifica, deposito e opposizione – art.19, commi 5 e 6 della L.R. 8/1994)

Si dà atto che la Deliberazione di Giunta regionale n. 341 del 14 aprile 2020 con la quale si è approvata la *“proposta di perimetrazione ai fini dell’istituzione delle zone di protezione della fauna selvatica del territorio di Ravenna... in attuazione del Piano faunistico-venatorio regionale 2018-2023”* è stata trasmessa a tutti i Comuni dell’Unione della Bassa Romagna, competenti per territorio, con nota prot. PG/2020/329413 del 30 aprile 2020, per l’affissione all’Albo Pretorio telematico, raccomandando la massima diffusione mediante affissione nelle frazioni o borgate interessate dai confini delle ZRC/Oasi.

Relativamente alla istituzione della ZRC denominata **“30 QUARANTOLA”**, in esame, l’affissione è stata effettuata dal Comune di Lugo, competente per territorio, ai sensi dell’art.124, co.2 del TUEL 267/2000 e dell’art 32 della legge 18 giugno 2009, n 69, nell’Albo Pretorio On Line, con affissione n. 386 avvenuta dal 4 maggio 2020 al 13 luglio 2020.

Con nota PG/2020/336022 del 5 maggio 2020 la deliberazione è stata inviata alle Organizzazioni professionali agricole provinciali.

Si ritengono in tal modo assolti gli obblighi di pubblicizzazione previsti dall’art.19, comma 5, della L.R. 8/1994 e successive modifiche ed integrazioni.

Si precisa inoltre che rispetto a tale provvedimento, entro il termine previsto dall’art.19, comma 6 della L.R. 8/1994 e successive modifiche ed integrazioni, non risultano pervenute opposizioni da parte di proprietari o conduttori interessati.

PIANO TECNICO PLURIENNALE DI GESTIONE

Caratteristiche generali della zona

L’area in oggetto ricade nel territorio provinciale di Ravenna, è ubicata all’interno del comprensorio omogeneo CO1, in ATC RA01 Lughese, e interessa amministrativamente il comune di Lugo.

Occupava una superficie geografica di ha 421,89 pari ad ha 334,71 ASP ed è caratterizzata da un uso del suolo (Carta Uso del Suolo Regionale versione 2008) così ripartito:

- | | |
|----------------------------------|-------|
| - Seminativi semplici | 48,4% |
| - Frutteti e frutti minori | 41,5% |
| - Arbusteti e boschi artificiali | 4,5% |
| - Vigneti | 3,0% |
| - Vivai e pioppeti | 2,6% |

Vocazionalità per Lepre e Fagiano

In base alla Carta delle Vocazioni Faunistiche regionale, il territorio risulta avere vocazione bassa per la lepre e medio/bassa per il fagiano.

Presenza di Aree di Rete Natura 2000

L’area in oggetto non è interessata dalla presenza di siti della Rete Natura 2000.

Finalità/Obiettivi

Oltre alle finalità ed agli obiettivi istituzionali previsti dalla L. 157/92 e dalla L.R. 8/94, le caratteristiche ambientali e faunistiche della zona in oggetto determinano i seguenti obiettivi gestionali che si prevede di raggiungere nell'arco di 5 anni:

- affermazione e incremento della lepre: tale obiettivo si riterrà raggiunto con densità minime di 15 capi/kmq;
- affermazione e incremento del fagiano: tale obiettivo si riterrà raggiunto con densità minime di 25 capi/kmq;
- produzione di lepre: mediante irradiazione al territorio circostante e catture al superamento della densità di cui sopra;
- produzione di fagiano: mediante irradiazione al territorio circostante e catture al superamento della densità di cui sopra.

Piano dei miglioramenti ambientali

Trattandosi di ambiente soggetto a forte valenza agricola, si farà ricorso ad attività atte a fornire alimentazione nelle fasi stagionali di scarsa presenza delle colture, nonché a fornire rifugio, secondo necessità.

Considerando sia le caratteristiche ambientali della zona (ampia disponibilità di aree a vegetazione naturale e buona diversità ambientale), sia le esigenze ecologiche delle specie indicate quali prioritarie, gli interventi che verranno privilegiati possono essere individuati come segue:

Impianto di colture "a perdere"

Il mantenimento della presenza di colture agrarie destinate all'utilizzo esclusivo da parte dei selvatici, risulta un intervento fondamentale quando si voglia aumentare la capacità portante di un determinato ambiente, in modo tale da consentire un migliore sviluppo soprattutto della piccola selvaggina stanziale. Tali colture devono essere piantate in zone di transizione tra ambienti aperti e territori coperti da vegetazione arbustiva o arborea, in modo tale che siano facilmente e sicuramente raggiungibili dai selvatici. La scelta deve cadere in quelle formazioni vegetali erbacee o arbustive che non garantiscono fonti alimentari di qualità (brachipodieti, nardeti). Le operazioni colturali necessarie per l'impianto e le successive cure (lavorazioni del terreno, concimazioni possibilmente organiche, ecc.) dovranno essere compiute il minimo necessario e con tecniche non pregiudizievoli la sanità dell'ambiente, tenendo presente che le finalità non sono assolutamente produttive. È consigliata anche una rotazione tra le colture, avvicinando essenze miglioratrici ad altre depauperanti, in modo da garantire un miglior stato fitosanitario e una maggior fertilità del terreno.

È opportuno rivolgersi a sementi non selezionate artificialmente, in modo da consentire una diffusione naturale nelle aree contigue. La scelta dovrà orientarsi invece su razze e varietà locali, ben adattate con l'ambiente ed il più rustiche possibile, anche se dotate di scarsa produttività. Anche la resistenza fitopatologica non risulta indispensabile; la presenza di parassiti crea infatti catene alimentari più complesse ed una maggiore diversità specifica. La composizione floristica deve garantire una disponibilità alimentare per tutto l'anno; di conseguenza le specie impiegate dovranno essere caratterizzate da uno sviluppo e maturazione progressiva.

Tra le principali essenze da impiegare per l'impianto di colture a perdere per lepre e fasianidi, si consigliano erba medica, trifogli, lupinella, vecce pisello di prato, ginestrino, barbabietola da foraggio e tipi NZ, cavolo da foraggio, colza, grano saraceno, frumento, orzo, avena, segale, mais, loietto, loiessa, festuche, erba mazzolina, poe.

L'impianto deve assicurare una frammentazione di queste colture su fasce a sviluppo lineare, tale da alternare leguminose, cereali primaverili-estivi, cereali autunno-vernini, colture pluriennali, su ampiezze di 2-3 m per ogni essenza, in modo da creare fasce larghe 10-12 m e lunghe 100-200 m.

L'impianto di colture a perdere può risultare utile anche nella gestione dei popolamenti di ungulati; la formazione di coltivazioni destinate a questi animali in zone particolarmente boscate e

relativamente povere di alimenti, consentono di preservare le colture agrarie di reddito dall'azione alimentare di questi selvatici, limitando l'entità dei danni alle coltivazioni.

Tra le specie coltivabili particolarmente appetite dagli ungulati si consigliano cavolo da foraggio, rapa, segale, grano saraceno, mais, graminacee e leguminose foraggiere.

Periodica trinciatura della vegetazione degli incolti

Il rinnovo vegetativo di formazioni di scarso valore alimentare (brachipodieta) consente la presenza, anche se per brevi periodi, di giovani ricacci pascolabili, incrementando così l'offerta pabulare.

Il passaggio su queste formazioni di decespugliatori a coltelli o a catene determina la triturazione e il successivo rigoglio vegetativo delle specie presenti, oltre che una naturale concimazione con conseguente aumento della fertilità del terreno. Tali operazioni non devono essere compiute nei periodi di riproduzione dei selvatici, in modo da evitare disturbi e danni diretti alla fauna; i periodi migliori di intervento sono individuabili alla fine dell'inverno, (fine febbraio-inizio marzo) in modo da consentire un più rapido risveglio vegetativo e una maggiore disponibilità alimentare in questi mesi particolarmente critici per i selvatici. Le aree interessate da tali trinciature periodiche, vanno individuate ai margini di zone boscate, facilmente raggiungibili dai selvatici, e devono assumere uno sviluppo lineare su 70-100 m con ampiezze di 20-30 m. Questi trattamenti se eseguiti con sufficiente frequenza (una-due volte all'anno) limitano la colonizzazione dei terreni abbandonati da parte del bosco. A seguito di tali interventi è anche possibile eseguire una semina di essenze foraggiere rustiche, mediante la tecnica del sod-seeding, consentendo l'insediamento di altre varietà a più alto valore pabulare.

Ripristino e ripulitura di fossi, canali e sorgenti

Gli interventi di questo tipo sono finalizzati al mantenimento di punti di abbeverata naturali indispensabili soprattutto per i fasianidi; la pulizia ed il ripristino di questi punti-acqua deve essere compiuta con attenzione, eliminando solo la vegetazione insediatasi sulle sponde e che non consente l'accesso e il regolare deflusso delle acque. Deve essere comunque mantenuta la formazione ripariale presente sull'argine, che ha le note funzioni di rifugio e nidificazione per numerosi selvatici. L'eliminazione della vegetazione e dei materiali occludenti fossi e canali, deve essere compiuta in periodi e con metodi tali da non causare danno alla fauna selvatica.

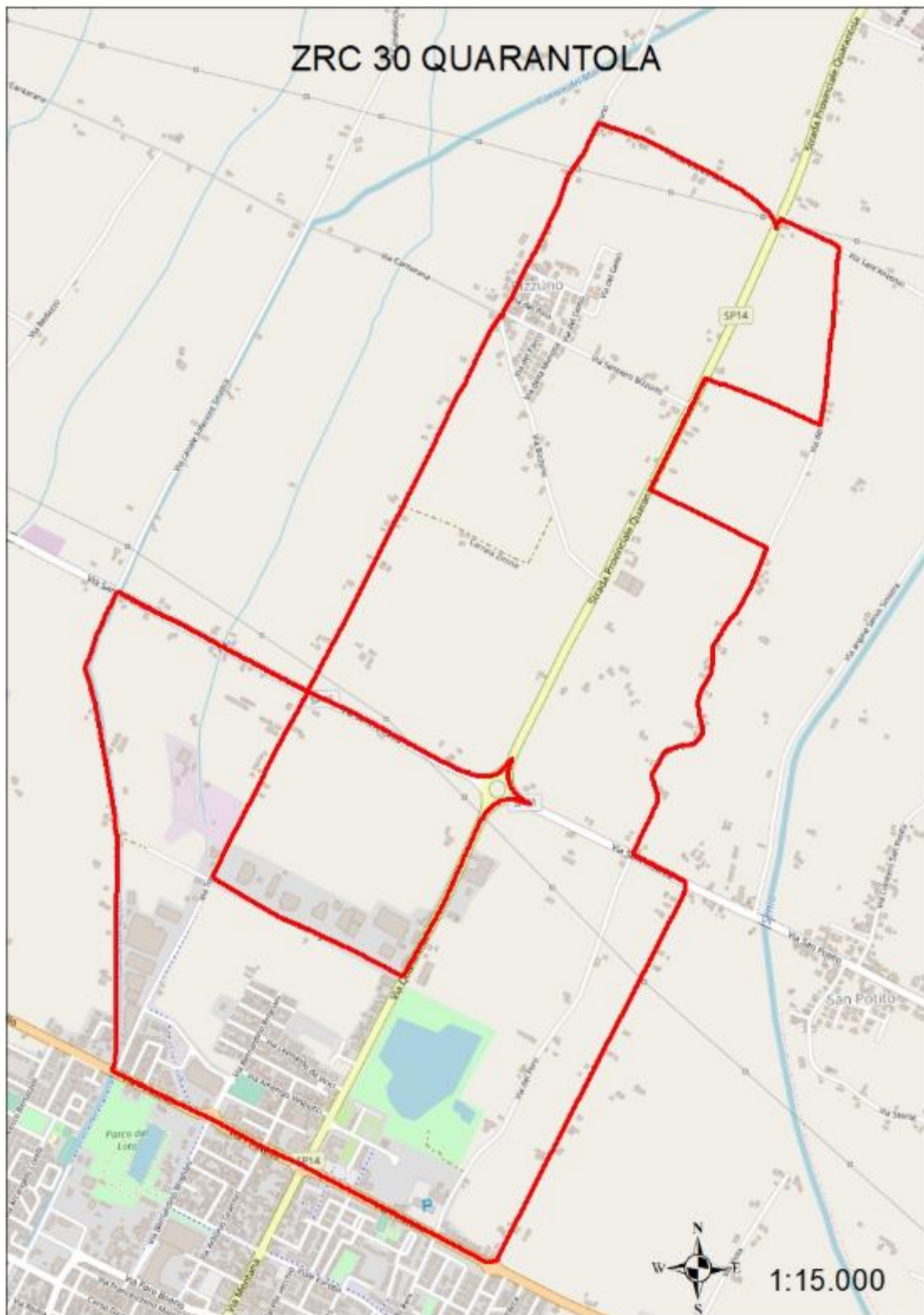
Piano delle immissioni

Dati gli obiettivi dell'area, non sono previste immissioni di starna, fagiano e pernice rossa. Per quanto riguarda la lepre, sulla base dei censimenti che verranno effettuati verrà valutata l'opportunità di procedere a immissioni allo scopo di accelerare il consolidamento di una popolazione autosufficiente.

Piano dei prelievi

Sia per lepri che per fagiani si procede regolarmente alla cattura di un numero di esemplari, da stabilirsi annualmente a seguito degli opportuni censimenti e che non devono ovviamente incidere negativamente sull'incremento annuo.

Cartografia ZRC denominata "30 - QUARANTOLA"



ZRC DENOMINATA “31 ROSSETTA”

Motivazione dell’istituzione

Salvaguardia dei ceppi di fauna selvatica autoriproducentisi ed oggetto di interventi di salvaguardia nel corso di questi ultimi anni. Già istituita come ZR con Deliberazione della Giunta regionale n. 934 del 18 giugno 2019.

Descrizione dei confini – si allega al presente documento cartografia della zona

Pubblicazione (notifica, deposito e opposizione – art.19, commi 5 e 6 della L.R. 8/1994)

Si dà atto che la Deliberazione di Giunta regionale n. 341 del 14 aprile 2020 con la quale si è approvata la *“proposta di perimetrazione ai fini dell’istituzione delle zone di protezione della fauna selvatica del territorio di Ravenna... in attuazione del Piano faunistico-venatorio regionale 2018-2023”* è stata trasmessa a tutti i Comuni dell’Unione della Bassa Romagna, competenti per territorio, con nota prot. PG/2020/329413 del 30 aprile 2020, per l’affissione all’Albo Pretorio telematico, raccomandando la massima diffusione mediante affissione nelle frazioni o borgate interessate dai confini delle ZRC/Oasi.

Relativamente alla istituzione della ZRC denominata **“31 ROSSETTA”**, in esame, l’affissione è stata effettuata dal Comune di Bagnacavallo, competente per territorio, ai sensi dell’art.124, co.2 del TUEL 267/2000 e dell’art. 32 della legge 18 giugno 2009, n. 69, nell’Albo Pretorio On Line, con affissione n. 294 avvenuta dal 30 aprile 2020 al 9 luglio 2020.

Con nota PG/2020/336022 del 5 maggio 2020 la deliberazione è stata inviata alle Organizzazioni professionali agricole provinciali.

Si ritengono in tal modo assolti gli obblighi di pubblicizzazione previsti dall’art.19, comma 5, della L.R. 8/1994 e successive modifiche ed integrazioni.

Si precisa inoltre che rispetto a tale provvedimento, entro il termine previsto dall’art.19, comma 6 della L.R. 8/1994 e successive modifiche ed integrazioni, non risultano pervenute opposizioni da parte di proprietari o conduttori interessati.

PIANO TECNICO PLURIENNALE DI GESTIONE

Caratteristiche generali della zona

L’area in oggetto ricade nel territorio provinciale di Ravenna, è ubicata all’interno del comprensorio omogeneo CO1, in ATC RA01 Lughese, e interessa amministrativamente il comune di Bagnacavallo.

Occupava una superficie geografica di ha 60,17 pari ad ha 53,89 ASP ed è caratterizzata da un uso del suolo (Carta Uso del Suolo Regionale versione 2008) così ripartito:

- Seminativi semplici 78,6%
- Vigneti 18,6%
- Canali e idrovie 2,8%

Vocazionalità per Lepre e Fagiano

In base alla Carta delle Vocazioni Faunistiche regionale, il territorio risulta avere vocazione media per la lepre e media per il fagiano.

Presenza di Aree di Rete Natura 2000

L’area in oggetto non è interessata dalla presenza di siti della Rete Natura 2000.

Finalità/Obiettivi

Oltre alle finalità ed agli obiettivi istituzionali previsti dalla L. 157/92 e dalla L.R. 8/94, le caratteristiche ambientali e faunistiche della zona in oggetto determinano i seguenti obiettivi gestionali che si prevede di raggiungere nell'arco di 5 anni:

- affermazione e incremento della lepore: tale obiettivo si riterrà raggiunto con densità minime di 15 capi/kmq;
- affermazione e incremento del fagiano: tale obiettivo si riterrà raggiunto con densità minime di 25 capi/kmq;
- produzione di lepore: mediante irradiazione al territorio circostante e catture al superamento della densità di cui sopra;
- produzione di fagiano: mediante irradiazione al territorio circostante e catture al superamento della densità di cui sopra.

Piano dei miglioramenti ambientali

Trattandosi di ambiente soggetto a forte valenza agricola, si farà ricorso ad attività atte a fornire alimentazione nelle fasi stagionali di scarsa presenza delle colture, nonché a fornire rifugio, secondo necessità.

Considerando sia le caratteristiche ambientali della zona (ampia disponibilità di aree a vegetazione naturale e buona diversità ambientale), sia le esigenze ecologiche delle specie indicate quali prioritarie, gli interventi che verranno privilegiati possono essere individuati come segue:

Impianto di colture "a perdere"

Il mantenimento della presenza di colture agrarie destinate all'utilizzo esclusivo da parte dei selvatici, risulta un intervento fondamentale quando si voglia aumentare la capacità portante di un determinato ambiente, in modo tale da consentire un migliore sviluppo soprattutto della piccola selvaggina stanziale. Tali colture devono essere piantate in zone di transizione tra ambienti aperti e territori coperti da vegetazione arbustiva o arborea, in modo tale che siano facilmente e sicuramente raggiungibili dai selvatici. La scelta deve cadere in quelle formazioni vegetali erbacee o arbustive che non garantiscono fonti alimentari di qualità (brachipodieti, nardeti). Le operazioni colturali necessarie per l'impianto e le successive cure (lavorazioni del terreno, concimazioni possibilmente organiche, ecc.) dovranno essere compiute il minimo necessario e con tecniche non pregiudizievoli la sanità dell'ambiente, tenendo presente che le finalità non sono assolutamente produttive. È consigliata anche una rotazione tra le colture, avvicinando essenze miglioratrici ad altre depauperanti, in modo da garantire un miglior stato fitosanitario e una maggior fertilità del terreno.

È opportuno rivolgersi a sementi non selezionate artificialmente, in modo da consentire una diffusione naturale nelle aree contigue. La scelta dovrà orientarsi invece su razze e varietà locali, ben adattate con l'ambiente ed il più rustiche possibile, anche se dotate di scarsa produttività. Anche la resistenza fitopatologica non risulta indispensabile; la presenza di parassiti crea infatti catene alimentari più complesse ed una maggiore diversità specifica. La composizione floristica deve garantire una disponibilità alimentare per tutto l'anno; di conseguenza le specie impiegate dovranno essere caratterizzate da uno sviluppo e maturazione progressiva.

Tra le principali essenze da impiegare per l'impianto di colture a perdere per lepore e fasianidi, si consigliano erba medica, trifogli, lupinella, vecce pisello di prato, ginestrino, barbabietola da foraggio e tipi NZ, cavolo da foraggio, colza, grano saraceno, frumento, orzo, avena, segale, mais, loietto, loiessa, festuche, erba mazzolina, poe.

L'impianto deve assicurare una frammentazione di queste colture su fasce a sviluppo lineare, tale da alternare leguminose, cereali primaverili-estivi, cereali autunno-vernini, colture pluriennali, su ampiezze di 2-3 m per ogni essenza, in modo da creare fasce larghe 10-12 m e lunghe 100-200 m.

L'impianto di colture a perdere può risultare utile anche nella gestione dei popolamenti di ungulati; la formazione di coltivazioni destinate a questi animali in zone particolarmente boscate e

relativamente povere di alimenti, consentono di preservare le colture agrarie di reddito dall'azione alimentare di questi selvatici, limitando l'entità dei danni alle coltivazioni.

Tra le specie coltivabili particolarmente appetite dagli ungulati si consigliano cavolo da foraggio, rapa, segale, grano saraceno, mais, graminacee e leguminose foraggiere.

Periodica trinciatura della vegetazione degli incolti

Il rinnovo vegetativo di formazioni di scarso valore alimentare (brachipodieta) consente la presenza, anche se per brevi periodi, di giovani ricacci pascolabili, incrementando così l'offerta pabulare.

Il passaggio su queste formazioni di decespugliatori a coltelli o a catene determina la triturazione e il successivo rigoglio vegetativo delle specie presenti, oltre che una naturale concimazione con conseguente aumento della fertilità del terreno. Tali operazioni non devono essere compiute nei periodi di riproduzione dei selvatici, in modo da evitare disturbi e danni diretti alla fauna; i periodi migliori di intervento sono individuabili alla fine dell'inverno, (fine febbraio-inizio marzo) in modo da consentire un più rapido risveglio vegetativo e una maggiore disponibilità alimentare in questi mesi particolarmente critici per i selvatici. Le aree interessate da tali trinciature periodiche, vanno individuate ai margini di zone boscate, facilmente raggiungibili dai selvatici, e devono assumere uno sviluppo lineare su 70-100 m con ampiezze di 20-30 m. Questi trattamenti se eseguiti con sufficiente frequenza (una-due volte all'anno) limitano la colonizzazione dei terreni abbandonati da parte del bosco. A seguito di tali interventi è anche possibile eseguire una semina di essenze foraggiere rustiche, mediante la tecnica del sod-seeding, consentendo l'insediamento di altre varietà a più alto valore pabulare.

Ripristino e ripulitura di fossi, canali e sorgenti

Gli interventi di questo tipo sono finalizzati al mantenimento di punti di abbeverata naturali indispensabili soprattutto per i fasianidi; la pulizia ed il ripristino di questi punti-acqua deve essere compiuta con attenzione, eliminando solo la vegetazione insediatasi sulle sponde e che non consente l'accesso e il regolare deflusso delle acque. Deve essere comunque mantenuta la formazione ripariale presente sull'argine, che ha le note funzioni di rifugio e nidificazione per numerosi selvatici. L'eliminazione della vegetazione e dei materiali occludenti fossi e canali, deve essere compiuta in periodi e con metodi tali da non causare danno alla fauna selvatica.

Piano delle immissioni

Dati gli obiettivi dell'area, non sono previste immissioni di starna, fagiano e pernice rossa. Per quanto riguarda la lepre, sulla base dei censimenti che verranno effettuati verrà valutata l'opportunità di procedere a immissioni allo scopo di accelerare il consolidamento di una popolazione autosufficiente.

Piano dei prelievi

Sia per lepri che per fagiani si procede regolarmente alla cattura di un numero di esemplari, da stabilirsi annualmente a seguito degli opportuni censimenti e che non devono ovviamente incidere negativamente sull'incremento annuo.

Cartografia ZRC denominata "31 - ROSSETTA"



ZRC DENOMINATA “32 SAN LORENZO”

Motivazione dell’istituzione

Salvaguardia dei ceppi di fauna selvatica autoriprodutentisi ed oggetto di interventi di salvaguardia nel corso di questi ultimi anni.

La perimetrazione proposta include la precedente ZRC omonima, istituita con atto provinciale e scaduta in agosto 2019, già istituita per continuità quale ZR con Deliberazione della Giunta regionale n. 934 del 18 giugno 2019, cui si aggiunge la limitrofa ZR istituita con la medesima Deliberazione.

Descrizione dei confini – si allega al presente documento cartografia della zona

Pubblicazione (notifica, deposito e opposizione – art.19, commi 5 e 6 della L.R. 8/1994)

Si dà atto che la Deliberazione di Giunta regionale n. 341 del 14 aprile 2020 con la quale si è approvata la *“proposta di perimetrazione ai fini dell’istituzione delle zone di protezione della fauna selvatica del territorio di Ravenna... in attuazione del Piano faunistico-venatorio regionale 2018-2023”* è stata trasmessa a tutti i Comuni dell’Unione della Bassa Romagna, competenti per territorio, con nota prot. PG/2020/329413 del 30 aprile 2020, per l’affissione all’Albo Pretorio telematico, raccomandando la massima diffusione mediante affissione nelle frazioni o borgate interessate dai confini delle ZRC/Oasi.

Relativamente alla istituzione della ZRC denominata **“32 SAN LORENZO”**, in esame, l’affissione è stata effettuata dal Comune di Lugo, competente per territorio, ai sensi dell’art.124, co.2 del TUEL 267/2000 e dell’art 32 della legge 18 giugno 2009, n 69, nell’Albo Pretorio On Line, con affissione n. 386 avvenuta dal 4 maggio 2020 al 13 luglio 2020.

Con nota PG/2020/336022 del 5 maggio 2020 la deliberazione è stata inviata alle Organizzazioni professionali agricole provinciali.

Si ritengono in tal modo assolti gli obblighi di pubblicizzazione previsti dall’art.19, comma 5, della L.R. 8/1994 e successive modifiche ed integrazioni.

Si precisa inoltre che rispetto a tale provvedimento, entro il termine previsto dall’art.19, comma 6 della L.R. 8/1994 e successive modifiche ed integrazioni, non risultano pervenute opposizioni da parte di proprietari o conduttori interessati.

PIANO TECNICO PLURIENNALE DI GESTIONE

Caratteristiche generali della zona

L’area in oggetto ricade nel territorio provinciale di Ravenna, è ubicata all’interno del comprensorio omogeneo CO1, in ATC RA01 Lughese, e interessa amministrativamente il comune di Lugo.

Occupava una superficie geografica di Ha 416,61 pari ad Ha 414,65 ASP ed è caratterizzata da un uso del suolo (Carta Uso del Suolo Regionale versione 2008) così ripartito:

- Frutteti e frutti minori 47,2%
- Seminativi semplici 45,4%
- Vigneti 2,8%
- Orti 2,4%
- Canali e idrovie 2,2%

Vocazionalità per Lepre e Fagiano

In base alla Carta delle Vocazioni Faunistiche regionale, il territorio risulta avere vocazione media per la lepre e medio/bassa per il fagiano.

Presenza di Aree di Rete Natura 2000

L'area in oggetto non è interessata dalla presenza di siti della Rete Natura 2000.

Finalità/Obiettivi

Oltre alle finalità ed agli obiettivi istituzionali previsti dalla L. 157/92 e dalla L.R. 8/94, le caratteristiche ambientali e faunistiche della zona in oggetto determinano i seguenti obiettivi gestionali che si prevede di raggiungere nell'arco di 5 anni:

- affermazione e incremento della lepre: tale obiettivo si riterrà raggiunto con densità minime di 15 capi/kmq;
- affermazione e incremento del fagiano: tale obiettivo si riterrà raggiunto con densità minime di 25 capi/kmq;
- produzione di lepre: mediante irradiazione al territorio circostante e catture al superamento della densità di cui sopra;
- produzione di fagiano: mediante irradiazione al territorio circostante e catture al superamento della densità di cui sopra.

Piano dei miglioramenti ambientali

Trattandosi di ambiente soggetto a forte valenza agricola, si farà ricorso ad attività atte a fornire alimentazione nelle fasi stagionali di scarsa presenza delle colture, nonché a fornire rifugio, secondo necessità.

Considerando sia le caratteristiche ambientali della zona (ampia disponibilità di aree a vegetazione naturale e buona diversità ambientale), sia le esigenze ecologiche delle specie indicate quali prioritarie, gli interventi che verranno privilegiati possono essere individuati come segue:

Impianto di colture "a perdere"

Il mantenimento della presenza di colture agrarie destinate all'utilizzo esclusivo da parte dei selvatici, risulta un intervento fondamentale quando si voglia aumentare la capacità portante di un determinato ambiente, in modo tale da consentire un migliore sviluppo soprattutto della piccola selvaggina stanziale. Tali colture devono essere piantate in zone di transizione tra ambienti aperti e territori coperti da vegetazione arbustiva o arborea, in modo tale che siano facilmente e sicuramente raggiungibili dai selvatici. La scelta deve cadere in quelle formazioni vegetali erbacee o arbustive che non garantiscono fonti alimentari di qualità (brachipodieti, nardeti). Le operazioni colturali necessarie per l'impianto e le successive cure (lavorazioni del terreno, concimazioni possibilmente organiche, ecc.) dovranno essere compiute il minimo necessario e con tecniche non pregiudizievoli la sanità dell'ambiente, tenendo presente che le finalità non sono assolutamente produttive. È consigliata anche una rotazione tra le colture, avvicinando essenze miglioratrici ad altre depauperanti, in modo da garantire un miglior stato fitosanitario e una maggior fertilità del terreno.

È opportuno rivolgersi a sementi non selezionate artificialmente, in modo da consentire una diffusione naturale nelle aree contigue. La scelta dovrà orientarsi invece su razze e varietà locali, ben adattate con l'ambiente ed il più rustiche possibile, anche se dotate di scarsa produttività. Anche la resistenza fitopatologica non risulta indispensabile; la presenza di parassiti crea infatti catene alimentari più complesse ed una maggiore diversità specifica. La composizione floristica deve garantire una disponibilità alimentare per tutto l'anno; di conseguenza le specie impiegate dovranno essere caratterizzate da uno sviluppo e maturazione progressiva.

Tra le principali essenze da impiegare per l'impianto di colture a perdere per lepre e fasianidi, si consigliano erba medica, trifogli, lupinella, vecce pisello di prato, ginestrino, barbabietola da foraggio e tipi NZ, cavolo da foraggio, colza, grano saraceno, frumento, orzo, avena, segale, mais, loietto, loiessa, festuche, erba mazzolina, poe.

L'impianto deve assicurare una frammentazione di queste colture su fasce a sviluppo lineare, tale da alternare leguminose, cereali primaverili-estivi, cereali autunno-vernini, colture pluriennali, su ampiezze di 2-3 m per ogni essenza, in modo da creare fasce larghe 10-12 m e lunghe 100-200 m.

L'impianto di colture a perdere può risultare utile anche nella gestione dei popolamenti di ungulati; la formazione di coltivazioni destinate a questi animali in zone particolarmente boscate e relativamente povere di alimenti, consentono di preservare le colture agrarie di reddito dall'azione alimentare di questi selvatici, limitando l'entità dei danni alle coltivazioni.

Tra le specie coltivabili particolarmente appetite dagli ungulati si consigliano cavolo da foraggio, rapa, segale, grano saraceno, mais, graminacee e leguminose foraggiere.

Periodica trinciatura della vegetazione degli incolti

Il rinnovo vegetativo di formazioni di scarso valore alimentare (brachipodieta) consente la presenza, anche se per brevi periodi, di giovani ricacci pascolabili, incrementando così l'offerta pabulare.

Il passaggio su queste formazioni di decespugliatori a coltelli o a catene determina la triturazione e il successivo rigoglio vegetativo delle specie presenti, oltre che una naturale concimazione con conseguente aumento della fertilità del terreno. Tali operazioni non devono essere compiute nei periodi di riproduzione dei selvatici, in modo da evitare disturbi e danni diretti alla fauna; i periodi migliori di intervento sono individuabili alla fine dell'inverno, (fine febbraio-inizio marzo) in modo da consentire un più rapido risveglio vegetativo e una maggiore disponibilità alimentare in questi mesi particolarmente critici per i selvatici. Le aree interessate da tali trinciature periodiche, vanno individuate ai margini di zone boscate, facilmente raggiungibili dai selvatici, e devono assumere uno sviluppo lineare su 70-100 m con ampiezze di 20-30 m. Questi trattamenti se eseguiti con sufficiente frequenza (una-due volte all'anno) limitano la colonizzazione dei terreni abbandonati da parte del bosco. A seguito di tali interventi è anche possibile eseguire una semina di essenze foraggiere rustiche, mediante la tecnica del sod-seeding, consentendo l'insediamento di altre varietà a più alto valore pabulare.

Ripristino e ripulitura di fossi, canali e sorgenti

Gli interventi di questo tipo sono finalizzati al mantenimento di punti di abbeverata naturali indispensabili soprattutto per i fasianidi; la pulizia ed il ripristino di questi punti-acqua deve essere compiuta con attenzione, eliminando solo la vegetazione insediatasi sulle sponde e che non consente l'accesso e il regolare deflusso delle acque. Deve essere comunque mantenuta la formazione ripariale presente sull'argine, che ha le note funzioni di rifugio e nidificazione per numerosi selvatici. L'eliminazione della vegetazione e dei materiali occludenti fossi e canali, deve essere compiuta in periodi e con metodi tali da non causare danno alla fauna selvatica.

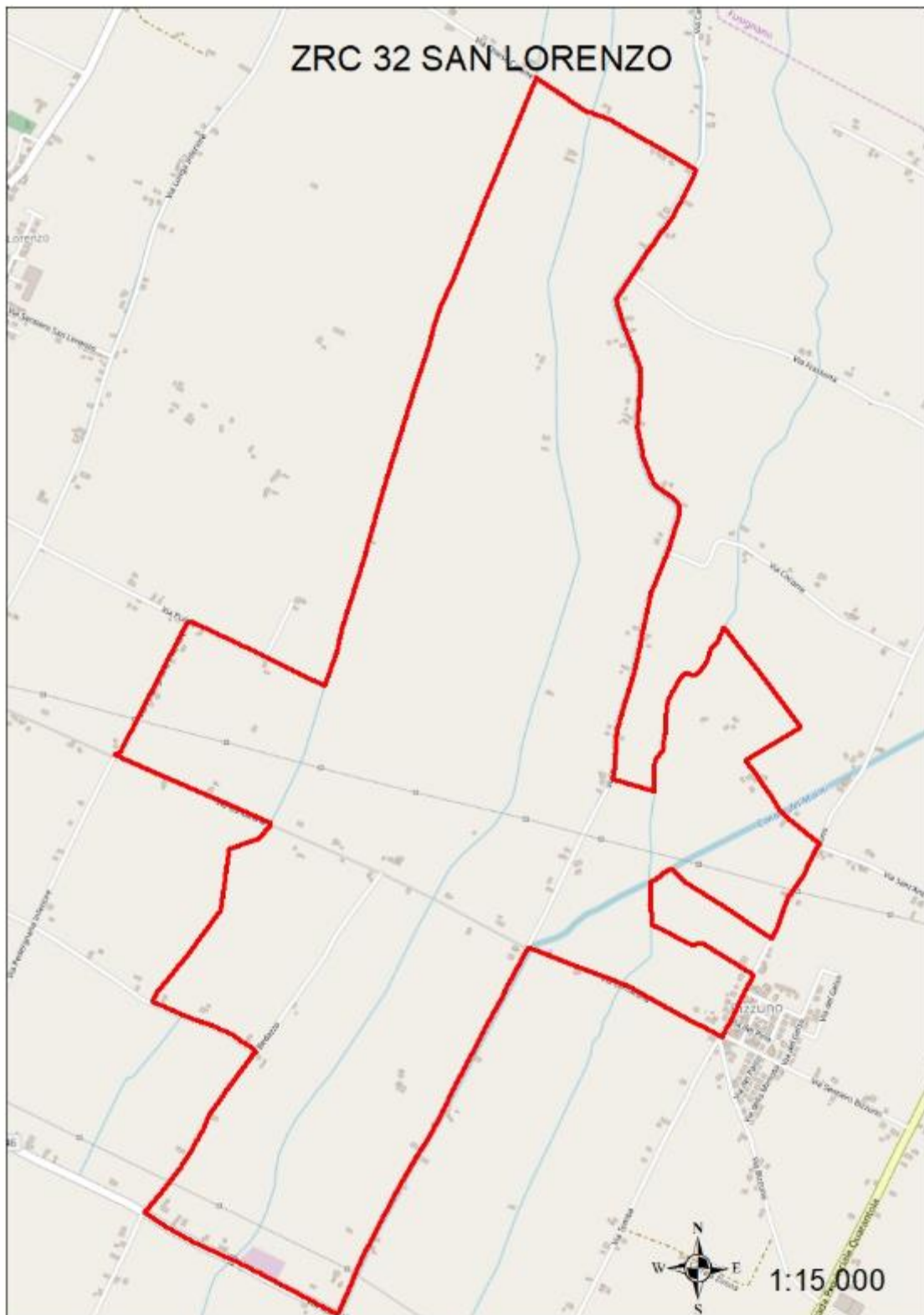
Piano delle immissioni

Dati gli obiettivi dell'area, non sono previste immissioni di starna, fagiano e pernice rossa. Per quanto riguarda la lepre, sulla base dei censimenti che verranno effettuati verrà valutata l'opportunità di procedere a immissioni allo scopo di accelerare il consolidamento di una popolazione autosufficiente.

Piano dei prelievi

Sia per lepri che per fagiani si procede regolarmente alla cattura di un numero di esemplari, da stabilirsi annualmente a seguito degli opportuni censimenti e che non devono ovviamente incidere negativamente sull'incremento annuo.

Cartografia ZRC denominata "32 – SAN LORENZO"



ZRC DENOMINATA “33 SAN PATRIZIO”

Motivazione dell’istituzione

Salvaguardia dei ceppi di fauna selvatica autoriproducentisi ed oggetto di interventi di salvaguardia nel corso di questi ultimi anni. Già istituita come ZR con Deliberazione della Giunta regionale n. 934 del 18 giugno 2019.

Descrizione dei confini – si allega al presente documento cartografia della zona

Pubblicazione (notifica, deposito e opposizione – art.19, commi 5 e 6 della L.R. 8/1994)

Si dà atto che la Deliberazione di Giunta regionale n. 341 del 14 aprile 2020 con la quale si è approvata la **“proposta di perimetrazione ai fini dell’istituzione delle zone di protezione della fauna selvatica del territorio di Ravenna... in attuazione del Piano faunistico-venatorio regionale 2018-2023”** è stata trasmessa a tutti i Comuni dell’Unione della Bassa Romagna, competenti per territorio, con nota prot. PG/2020/329413 del 30 aprile 2020, per l’affissione all’Albo Pretorio telematico, raccomandando la massima diffusione mediante affissione nelle frazioni o borgate interessate dai confini delle ZRC/Oasi.

Relativamente alla istituzione della ZRC denominata **“33 SAN PATRIZIO”**, in esame, l’affissione è stata effettuata dai Comuni di Conselice e Massalombarda, competenti per territorio, ai sensi dell’art.124, co.2 del TUEL 267/2000 e dell’art 32 della legge 18 giugno 2009, n 69, nell’Albo Pretorio On Line, con affissione rispettivamente n.236 avvenuta dal 30 aprile 2020 al 9 luglio 2020 e n. 172 avvenuta dal 30 aprile 2020 al 9 luglio 2020.

Co nota PG/2020/336022 del 5 maggio 2020 la deliberazione è stata inviata alle Organizzazioni professionali agricole provinciali.

Si ritengono in tal modo assolti gli obblighi di pubblicizzazione previsti dall’art.19, comma 5, della L.R. 8/1994 e successive modifiche ed integrazioni.

Si precisa inoltre che rispetto a tale provvedimento, entro il termine previsto dall’art.19, comma 6 della L.R. 8/1994 e successive modifiche ed integrazioni, non risultano pervenute opposizioni da parte di proprietari o conduttori interessati.

PIANO TECNICO PLURIENNALE DI GESTIONE

Caratteristiche generali della zona

L’area in oggetto ricade nel territorio provinciale di Ravenna, è ubicata all’interno del comprensorio omogeneo CO1, in ATC RA01 Lughese, e interessa amministrativamente il comune di Conselice e quello di Massalombarda nella porzione meridionale.

Occupava una superficie geografica di Ha 463,31 pari ad Ha 243,76 ASP ed è caratterizzata da un uso del suolo (Carta Uso del Suolo Regionale versione 2008) così ripartito:

- Seminativi semplici 85,4%
- Frutteti e frutti minori 12,8%
- Canali e idrovie 1,1%
- Prati 0,7%

Vocazionalità per Lepre e Fagiano

In base alla Carta delle Vocazioni Faunistiche regionale, il territorio risulta avere vocazione media per la lepre e medio/alta per il fagiano.

Presenza di Aree di Rete Natura 2000

L’area in oggetto include tutta la ZPS IT4070019 *Bacini di Conselice*.

Finalità/Obiettivi

Oltre alle finalità ed agli obiettivi istituzionali previsti dalla L. 157/92 e dalla L.R. 8/94, le caratteristiche ambientali e faunistiche della zona in oggetto determinano i seguenti obiettivi gestionali che si prevede di raggiungere nell'arco di 5 anni:

- affermazione e incremento della lepre: tale obiettivo si riterrà raggiunto con densità minime di 15 capi/kmq;
- affermazione e incremento del fagiano: tale obiettivo si riterrà raggiunto con densità minime di 25 capi/kmq;
- produzione di lepre: mediante irradiazione al territorio circostante e catture al superamento della densità di cui sopra;
- produzione di fagiano: mediante irradiazione al territorio circostante e catture al superamento della densità di cui sopra.

Piano dei miglioramenti ambientali

Trattandosi di ambiente soggetto a forte valenza agricola, si farà ricorso ad attività atte a fornire alimentazione nelle fasi stagionali di scarsa presenza delle colture, nonché a fornire rifugio, secondo necessità.

Considerando sia le caratteristiche ambientali della zona (ampia disponibilità di aree a vegetazione naturale e buona diversità ambientale), sia le esigenze ecologiche delle specie indicate quali prioritarie, gli interventi che verranno privilegiati possono essere individuati come segue:

Impianto di colture "a perdere"

Il mantenimento della presenza di colture agrarie destinate all'utilizzo esclusivo da parte dei selvatici, risulta un intervento fondamentale quando si voglia aumentare la capacità portante di un determinato ambiente, in modo tale da consentire un migliore sviluppo soprattutto della piccola selvaggina stanziale. Tali colture devono essere piantate in zone di transizione tra ambienti aperti e territori coperti da vegetazione arbustiva o arborea, in modo tale che siano facilmente e sicuramente raggiungibili dai selvatici. La scelta deve cadere in quelle formazioni vegetali erbacee o arbustive che non garantiscono fonti alimentari di qualità (brachipodieti, nardeti). Le operazioni colturali necessarie per l'impianto e le successive cure (lavorazioni del terreno, concimazioni possibilmente organiche, ecc.) dovranno essere compiute il minimo necessario e con tecniche non pregiudizievoli la sanità dell'ambiente, tenendo presente che le finalità non sono assolutamente produttive. È consigliata anche una rotazione tra le colture, avvicinando essenze miglioratrici ad altre depauperanti, in modo da garantire un miglior stato fitosanitario e una maggior fertilità del terreno.

È opportuno rivolgersi a sementi non selezionate artificialmente, in modo da consentire una diffusione naturale nelle aree contigue. La scelta dovrà orientarsi invece su razze e varietà locali, ben adattate con l'ambiente ed il più rustiche possibile, anche se dotate di scarsa produttività. Anche la resistenza fitopatologica non risulta indispensabile; la presenza di parassiti crea infatti catene alimentari più complesse ed una maggiore diversità specifica. La composizione floristica deve garantire una disponibilità alimentare per tutto l'anno; di conseguenza le specie impiegate dovranno essere caratterizzate da uno sviluppo e maturazione progressiva.

Tra le principali essenze da impiegare per l'impianto di colture a perdere per lepre e fasianidi, si consigliano erba medica, trifogli, lupinella, vecce pisello di prato, ginestrino, barbabietola da foraggio e tipi NZ, cavolo da foraggio, colza, grano saraceno, frumento, orzo, avena, segale, mais, loietto, loiessa, festuche, erba mazzolina, poe.

L'impianto deve assicurare una frammentazione di queste colture su fasce a sviluppo lineare, tale da alternare leguminose, cereali primaverili-estivi, cereali autunno-vernini, colture pluriennali, su ampiezze di 2-3 m per ogni essenza, in modo da creare fasce larghe 10-12 m e lunghe 100-200 m.

L'impianto di colture a perdere può risultare utile anche nella gestione dei popolamenti di ungulati; la formazione di coltivazioni destinate a questi animali in zone particolarmente boscate e relativamente povere di alimenti, consentono di preservare le colture agrarie di reddito dall'azione alimentare di questi selvatici, limitando l'entità dei danni alle coltivazioni.

Tra le specie coltivabili particolarmente appetite dagli ungulati si consigliano cavolo da foraggio, rapa, segale, grano saraceno, mais, graminacee e leguminose foraggiere.

Periodica trinciatura della vegetazione degli incolti

Il rinnovo vegetativo di formazioni di scarso valore alimentare (brachipodieta) consente la presenza, anche se per brevi periodi, di giovani ricacci pascolabili, incrementando così l'offerta pabulare.

Il passaggio su queste formazioni di decespugliatori a coltelli o a catene determina la triturazione e il successivo rigoglio vegetativo delle specie presenti, oltre che una naturale concimazione con conseguente aumento della fertilità del terreno. Tali operazioni non devono essere compiute nei periodi di riproduzione dei selvatici, in modo da evitare disturbi e danni diretti alla fauna; i periodi migliori di intervento sono individuabili alla fine dell'inverno, (fine febbraio-inizio marzo) in modo da consentire un più rapido risveglio vegetativo e una maggiore disponibilità alimentare in questi mesi particolarmente critici per i selvatici. Le aree interessate da tali trinciature periodiche, vanno individuate ai margini di zone boscate, facilmente raggiungibili dai selvatici, e devono assumere uno sviluppo lineare su 70-100 m con ampiezze di 20-30 m. Questi trattamenti se eseguiti con sufficiente frequenza (una-due volte all'anno) limitano la colonizzazione dei terreni abbandonati da parte del bosco. A seguito di tali interventi è anche possibile eseguire una semina di essenze foraggiere rustiche, mediante la tecnica del sod-seeding, consentendo l'insediamento di altre varietà a più alto valore pabulare.

Ripristino e ripulitura di fossi, canali e sorgenti

Gli interventi di questo tipo sono finalizzati al mantenimento di punti di abbeverata naturali indispensabili soprattutto per i fasianidi; la pulizia ed il ripristino di questi punti-acqua deve essere compiuta con attenzione, eliminando solo la vegetazione insediatasi sulle sponde e che non consente l'accesso e il regolare deflusso delle acque. Deve essere comunque mantenuta la formazione ripariale presente sull'argine, che ha le note funzioni di rifugio e nidificazione per numerosi selvatici. L'eliminazione della vegetazione e dei materiali occludenti fossi e canali, deve essere compiuta in periodi e con metodi tali da non causare danno alla fauna selvatica.

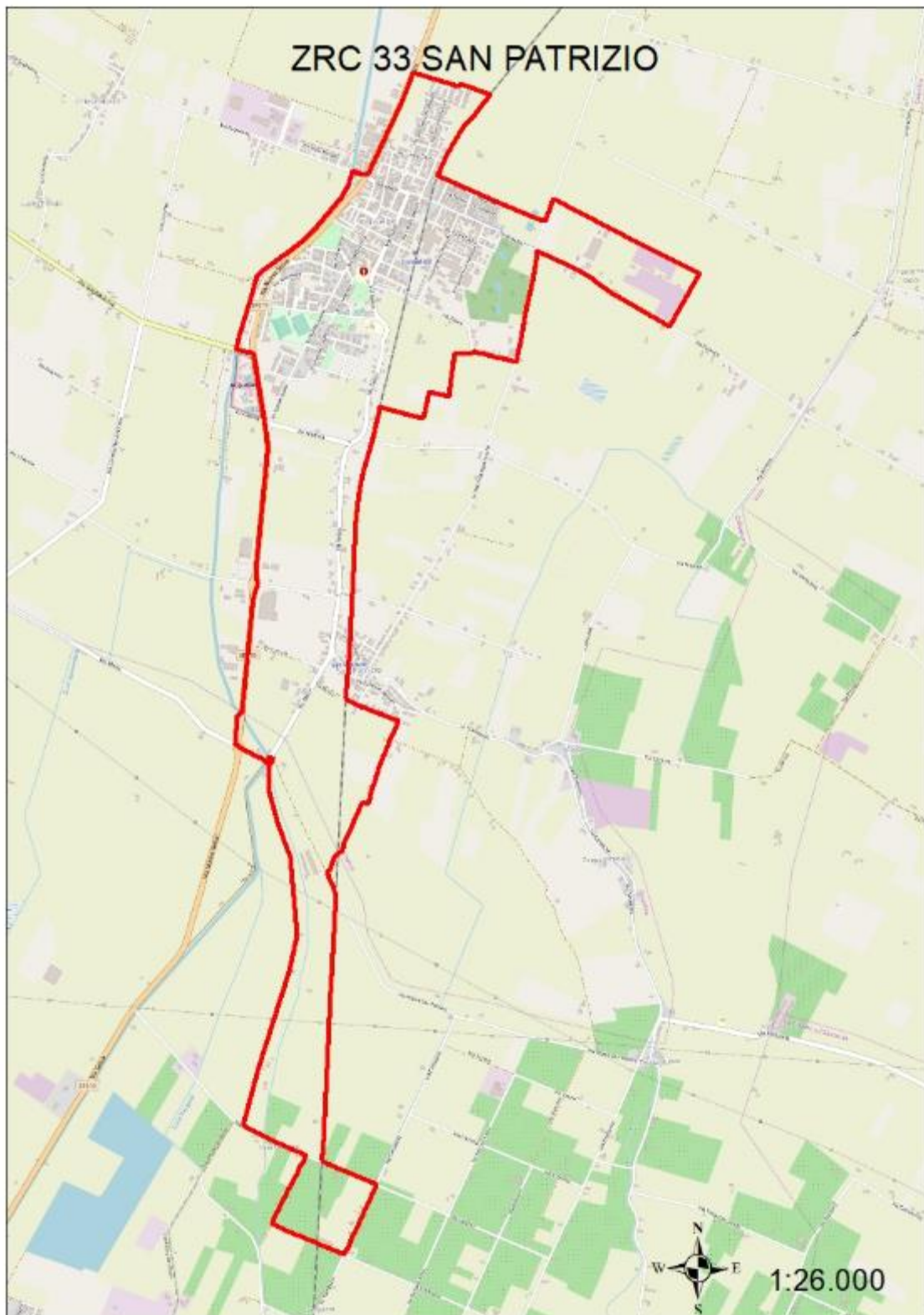
Piano delle immissioni

Dati gli obiettivi dell'area, non sono previste immissioni di starna, fagiano e pernice rossa. Per quanto riguarda la lepre, sulla base dei censimenti che verranno effettuati verrà valutata l'opportunità di procedere a immissioni allo scopo di accelerare il consolidamento di una popolazione autosufficiente.

Piano dei prelievi

Sia per lepri che per fagiani si procede regolarmente alla cattura di un numero di esemplari, da stabilirsi annualmente a seguito degli opportuni censimenti e che non devono ovviamente incidere negativamente sull'incremento annuo.

Cartografia ZRC denominata "33 – SAN PATRIZIO"



ZRC DENOMINATA “34 SAN SEVERO”

Motivazione dell’istituzione

Salvaguardia dei ceppi di fauna selvatica autoriproducentisi ed oggetto di interventi di salvaguardia nel corso di questi ultimi anni. Già istituita come ZR con Deliberazione della Giunta regionale n. 934 del 18 giugno 2019.

Descrizione dei confini – si allega al presente documento cartografia della zona

Pubblicazione (notifica, deposito e opposizione – art.19, commi 5 e 6 della L.R. 8/1994)

Si dà atto che la Deliberazione di Giunta regionale n. 341 del 14 aprile 2020 con la quale si è approvata la *“proposta di perimetrazione ai fini dell’istituzione delle zone di protezione della fauna selvatica del territorio di Ravenna... in attuazione del Piano faunistico-venatorio regionale 2018-2023”* è stata trasmessa a tutti i Comuni dell’Unione della Bassa Romagna, competenti per territorio, con nota prot. PG/2020/329413 del 30 aprile 2020, per l’affissione all’Albo Pretorio telematico, raccomandando la massima diffusione mediante affissione nelle frazioni o borgate interessate dai confini delle ZRC/Oasi.

Relativamente alla istituzione della ZRC denominata **“34 SAN SEVERO”**, in esame, l’affissione è stata effettuata dal Comune di Cotignola, competente per territorio, ai sensi dell’art.124, co.2 del TUEL 267/2000 e dell’art 32 della legge 18 giugno 2009, n 69, nell’Albo Pretorio On Line, con affissione n. 167 avvenuta dal 30 aprile 2020 al 9 luglio 2020.

Con nota PG/2020/336022 del 5 maggio 2020 la deliberazione è stata inviata alle Organizzazioni professionali agricole provinciali.

Si ritengono in tal modo assolti gli obblighi di pubblicizzazione previsti dall’art.19, comma 5, della L.R. 8/1994 e successive modifiche ed integrazioni.

Si precisa inoltre che rispetto a tale provvedimento, entro il termine previsto dall’art.19, comma 6 della L.R. 8/1994 e successive modifiche ed integrazioni, non risultano pervenute opposizioni da parte di proprietari o conduttori interessati.

PIANO TECNICO PLURIENNALE DI GESTIONE

Caratteristiche generali della zona

L’area in oggetto ricade nel territorio provinciale di Ravenna, è ubicata all’interno del comprensorio omogeneo CO1, in ATC RA01 Lughese, e interessa amministrativamente il comune di Cotignola.

Occupava una superficie geografica di Ha 119,75 pari ad Ha 119,75 ASP ed è caratterizzata da un uso del suolo (Carta Uso del Suolo Regionale versione 2008) così ripartito:

- Vigneti 41,1%
- Seminativi semplici 30,5%
- Frutteti e frutti minori 28,4%

Vocazionalità per Lepre e Fagiano

In base alla Carta delle Vocazioni Faunistiche regionale, il territorio risulta avere vocazione bassa per la lepre e bassa per il fagiano.

Presenza di Aree di Rete Natura 2000

L’area in oggetto non è interessata dalla presenza di siti della Rete Natura 2000.

Finalità/Obiettivi

Oltre alle finalità ed agli obiettivi istituzionali previsti dalla L. 157/92 e dalla L.R. 8/94, le caratteristiche ambientali e faunistiche della zona in oggetto determinano i seguenti obiettivi gestionali che si prevede di raggiungere nell'arco di 5 anni:

- affermazione e incremento della lepore: tale obiettivo si riterrà raggiunto con densità minime di 15 capi/kmq;
- affermazione e incremento del fagiano: tale obiettivo si riterrà raggiunto con densità minime di 25 capi/kmq;
- produzione di lepore: mediante irradiazione al territorio circostante e catture al superamento della densità di cui sopra;
- produzione di fagiano: mediante irradiazione al territorio circostante e catture al superamento della densità di cui sopra.

Piano dei miglioramenti ambientali

Trattandosi di ambiente soggetto a forte valenza agricola, si farà ricorso ad attività atte a fornire alimentazione nelle fasi stagionali di scarsa presenza delle colture, nonché a fornire rifugio, secondo necessità.

Considerando sia le caratteristiche ambientali della zona (ampia disponibilità di aree a vegetazione naturale e buona diversità ambientale), sia le esigenze ecologiche delle specie indicate quali prioritarie, gli interventi che verranno privilegiati possono essere individuati come segue:

Impianto di colture "a perdere"

Il mantenimento della presenza di colture agrarie destinate all'utilizzo esclusivo da parte dei selvatici, risulta un intervento fondamentale quando si voglia aumentare la capacità portante di un determinato ambiente, in modo tale da consentire un migliore sviluppo soprattutto della piccola selvaggina stanziale. Tali colture devono essere piantate in zone di transizione tra ambienti aperti e territori coperti da vegetazione arbustiva o arborea, in modo tale che siano facilmente e sicuramente raggiungibili dai selvatici. La scelta deve cadere in quelle formazioni vegetali erbacee o arbustive che non garantiscono fonti alimentari di qualità (brachipodieti, nardeti). Le operazioni colturali necessarie per l'impianto e le successive cure (lavorazioni del terreno, concimazioni possibilmente organiche, ecc.) dovranno essere compiute il minimo necessario e con tecniche non pregiudizievoli la sanità dell'ambiente, tenendo presente che le finalità non sono assolutamente produttive. È consigliata anche una rotazione tra le colture, avvicinando essenze miglioratrici ad altre depauperanti, in modo da garantire un miglior stato fitosanitario e una maggior fertilità del terreno.

È opportuno rivolgersi a sementi non selezionate artificialmente, in modo da consentire una diffusione naturale nelle aree contigue. La scelta dovrà orientarsi invece su razze e varietà locali, ben adattate con l'ambiente ed il più rustiche possibile, anche se dotate di scarsa produttività. Anche la resistenza fitopatologica non risulta indispensabile; la presenza di parassiti crea infatti catene alimentari più complesse ed una maggiore diversità specifica. La composizione floristica deve garantire una disponibilità alimentare per tutto l'anno; di conseguenza le specie impiegate dovranno essere caratterizzate da uno sviluppo e maturazione progressiva.

Tra le principali essenze da impiegare per l'impianto di colture a perdere per lepore e fasianidi, si consigliano erba medica, trifogli, lupinella, vecce pisello di prato, ginestrino, barbabietola da foraggio e tipi NZ, cavolo da foraggio, colza, grano saraceno, frumento, orzo, avena, segale, mais, loietto, loiessa, festuche, erba mazzolina, poe.

L'impianto deve assicurare una frammentazione di queste colture su fasce a sviluppo lineare, tale da alternare leguminose, cereali primaverili-estivi, cereali autunno-vernini, colture pluriennali, su ampiezze di 2-3 m per ogni essenza, in modo da creare fasce larghe 10-12 m e lunghe 100-200 m.

L'impianto di colture a perdere può risultare utile anche nella gestione dei popolamenti di ungulati; la formazione di coltivazioni destinate a questi animali in zone particolarmente boscate e

relativamente povere di alimenti, consentono di preservare le colture agrarie di reddito dall'azione alimentare di questi selvatici, limitando l'entità dei danni alle coltivazioni.

Tra le specie coltivabili particolarmente appetite dagli ungulati si consigliano cavolo da foraggio, rapa, segale, grano saraceno, mais, graminacee e leguminose foraggiere.

Periodica trinciatura della vegetazione degli incolti

Il rinnovo vegetativo di formazioni di scarso valore alimentare (brachipodieta) consente la presenza, anche se per brevi periodi, di giovani ricacci pascolabili, incrementando così l'offerta pabulare.

Il passaggio su queste formazioni di decespugliatori a coltelli o a catene determina la triturazione e il successivo rigoglio vegetativo delle specie presenti, oltre che una naturale concimazione con conseguente aumento della fertilità del terreno. Tali operazioni non devono essere compiute nei periodi di riproduzione dei selvatici, in modo da evitare disturbi e danni diretti alla fauna; i periodi migliori di intervento sono individuabili alla fine dell'inverno, (fine febbraio-inizio marzo) in modo da consentire un più rapido risveglio vegetativo e una maggiore disponibilità alimentare in questi mesi particolarmente critici per i selvatici. Le aree interessate da tali trinciature periodiche, vanno individuate ai margini di zone boscate, facilmente raggiungibili dai selvatici, e devono assumere uno sviluppo lineare su 70-100 m con ampiezze di 20-30 m. Questi trattamenti se eseguiti con sufficiente frequenza (una-due volte all'anno) limitano la colonizzazione dei terreni abbandonati da parte del bosco. A seguito di tali interventi è anche possibile eseguire una semina di essenze foraggiere rustiche, mediante la tecnica del sod-seeding, consentendo l'insediamento di altre varietà a più alto valore pabulare.

Ripristino e ripulitura di fossi, canali e sorgenti

Gli interventi di questo tipo sono finalizzati al mantenimento di punti di abbeverata naturali indispensabili soprattutto per i fasianidi; la pulizia ed il ripristino di questi punti-acqua deve essere compiuta con attenzione, eliminando solo la vegetazione insediatasi sulle sponde e che non consente l'accesso e il regolare deflusso delle acque. Deve essere comunque mantenuta la formazione ripariale presente sull'argine, che ha le note funzioni di rifugio e nidificazione per numerosi selvatici. L'eliminazione della vegetazione e dei materiali occludenti fossi e canali, deve essere compiuta in periodi e con metodi tali da non causare danno alla fauna selvatica.

Piano delle immissioni

Dati gli obiettivi dell'area, non sono previste immissioni di starna, fagiano e pernice rossa. Per quanto riguarda la lepre, sulla base dei censimenti che verranno effettuati verrà valutata l'opportunità di procedere a immissioni allo scopo di accelerare il consolidamento di una popolazione autosufficiente.

Piano dei prelievi

Sia per lepri che per fagiani si procede regolarmente alla cattura di un numero di esemplari, da stabilirsi annualmente a seguito degli opportuni censimenti e che non devono ovviamente incidere negativamente sull'incremento annuo.

Cartografia ZRC denominata "34 – SAN SEVERO"



ZRC DENOMINATA “35 SANT’AGATA STAZIONE”

Motivazione dell’istituzione

Salvaguardia dei ceppi di fauna selvatica autoriproducentisi ed oggetto di interventi di salvaguardia nel corso di questi ultimi anni. Già istituita come ZR con Deliberazione della Giunta regionale n. 934 del 18 giugno 2019.

Descrizione dei confini – si allega al presente documento cartografia della zona

Pubblicazione (notifica, deposito e opposizione – art.19, commi 5 e 6 della L.R. 8/1994)

Si dà atto che la Deliberazione di Giunta regionale n. 341 del 14 aprile 2020 con la quale si è approvata la *“proposta di perimetrazione ai fini dell’istituzione delle zone di protezione della fauna selvatica del territorio di Ravenna... in attuazione del Piano faunistico-venatorio regionale 2018-2023”* è stata trasmessa a tutti i Comuni dell’Unione della Bassa Romagna, competenti per territorio, con nota prot. PG/2020/329413 del 30 aprile 2020, per l’affissione all’Albo Pretorio telematico, raccomandando la massima diffusione mediante affissione nelle frazioni o borgate interessate dai confini delle ZRC/Oasi.

Relativamente alla istituzione della ZRC denominata **“35 SANT’AGATA STAZIONE”**, in esame, l’affissione è stata effettuata dal Comune di Sant’Agata sul Santerno, competente per territorio, ai sensi dell’art.124, co.2 del TUEL 267/2000 e dell’art 32 della legge 18 giugno 2009, n 69, nell’Albo Pretorio On Line, con affissione n. 172 avvenuta dal 30 aprile 2020 al 9 luglio 2020.

Con nota PG/2020/336022 del 5 maggio 2020 la deliberazione è stata inviata alle Organizzazioni professionali agricole provinciali.

Si ritengono in tal modo assolti gli obblighi di pubblicizzazione previsti dall’art.19, comma 5, della L.R. 8/1994 e successive modifiche ed integrazioni.

Si precisa inoltre che rispetto a tale provvedimento, entro il termine previsto dall’art.19, comma 6 della L.R. 8/1994 e successive modifiche ed integrazioni, non risultano pervenute opposizioni da parte di proprietari o conduttori interessati.

PIANO TECNICO PLURIENNALE DI GESTIONE

Caratteristiche generali della zona

L’area in oggetto ricade nel territorio provinciale di Ravenna, è ubicata all’interno del comprensorio omogeneo CO1, in ATC RA01 Lughese, e interessa amministrativamente il comune di Sant’Agata sul Santerno.

Occupava una superficie geografica di ha 160,28 pari ad ha 114,28 ASP ed è caratterizzata da un uso del suolo (Carta Uso del Suolo Regionale versione 2008) così ripartito:

- Seminativi semplici 59,2%
- Frutteti e frutti minori 40,8%

Vocazionalità per Lepre e Fagiano

In base alla Carta delle Vocazioni Faunistiche regionale, il territorio risulta avere vocazione medio/bassa per la lepre e media per il fagiano.

Presenza di Aree di Rete Natura 2000

L’area in oggetto non è interessata dalla presenza di siti della Rete Natura 2000.

Finalità/Obiettivi

Oltre alle finalità ed agli obiettivi istituzionali previsti dalla L. 157/92 e dalla L.R. 8/94, le caratteristiche ambientali e faunistiche della zona in oggetto determinano i seguenti obiettivi gestionali che si prevede di raggiungere nell’arco di 5 anni:

- affermazione e incremento della lepre: tale obiettivo si riterrà raggiunto con densità minime di 15 capi/kmq;
- affermazione e incremento del fagiano: tale obiettivo si riterrà raggiunto con densità minime di 25 capi/kmq;
- produzione di lepre: mediante irradiazione al territorio circostante e catture al superamento della densità di cui sopra;
- produzione di fagiano: mediante irradiazione al territorio circostante e catture al superamento della densità di cui sopra.

Piano dei miglioramenti ambientali

Trattandosi di ambiente soggetto a forte valenza agricola, si farà ricorso ad attività atte a fornire alimentazione nelle fasi stagionali di scarsa presenza delle colture, nonché a fornire rifugio, secondo necessità.

Considerando sia le caratteristiche ambientali della zona (ampia disponibilità di aree a vegetazione naturale e buona diversità ambientale), sia le esigenze ecologiche delle specie indicate quali prioritarie, gli interventi che verranno privilegiati possono essere individuati come segue:

Impianto di colture "a perdere"

Il mantenimento della presenza di colture agrarie destinate all'utilizzo esclusivo da parte dei selvatici, risulta un intervento fondamentale quando si voglia aumentare la capacità portante di un determinato ambiente, in modo tale da consentire un migliore sviluppo soprattutto della piccola selvaggina stanziale. Tali colture devono essere piantate in zone di transizione tra ambienti aperti e territori coperti da vegetazione arbustiva o arborea, in modo tale che siano facilmente e sicuramente raggiungibili dai selvatici. La scelta deve cadere in quelle formazioni vegetali erbacee o arbustive che non garantiscono fonti alimentari di qualità (brachipodieti, nardeti). Le operazioni colturali necessarie per l'impianto e le successive cure (lavorazioni del terreno, concimazioni possibilmente organiche, ecc.) dovranno essere compiute il minimo necessario e con tecniche non pregiudizievoli la sanità dell'ambiente, tenendo presente che le finalità non sono assolutamente produttive. È consigliata anche una rotazione tra le colture, avvicinando essenze miglioratrici ad altre depauperanti, in modo da garantire un miglior stato fitosanitario e una maggior fertilità del terreno.

È opportuno rivolgersi a sementi non selezionate artificialmente, in modo da consentire una diffusione naturale nelle aree contigue. La scelta dovrà orientarsi invece su razze e varietà locali, ben adattate con l'ambiente ed il più rustiche possibile, anche se dotate di scarsa produttività. Anche la resistenza fitopatologica non risulta indispensabile; la presenza di parassiti crea infatti catene alimentari più complesse ed una maggiore diversità specifica. La composizione floristica deve garantire una disponibilità alimentare per tutto l'anno; di conseguenza le specie impiegate dovranno essere caratterizzate da uno sviluppo e maturazione progressiva.

Tra le principali essenze da impiegare per l'impianto di colture a perdere per lepre e fasianidi, si consigliano erba medica, trifogli, lupinella, vecce pisello di prato, ginestrino, barbabietola da foraggio e tipi NZ, cavolo da foraggio, colza, grano saraceno, frumento, orzo, avena, segale, mais, loietto, loiessa, festuche, erba mazzolina, poe.

L'impianto deve assicurare una frammentazione di queste colture su fasce a sviluppo lineare, tale da alternare leguminose, cereali primaverili-estivi, cereali autunno-vernini, colture pluriennali, su ampiezze di 2-3 m per ogni essenza, in modo da creare fasce larghe 10-12 m e lunghe 100-200 m.

L'impianto di colture a perdere può risultare utile anche nella gestione dei popolamenti di ungulati; la formazione di coltivazioni destinate a questi animali in zone particolarmente boscate e relativamente povere di alimenti, consentono di preservare le colture agrarie di reddito dall'azione alimentare di questi selvatici, limitando l'entità dei danni alle coltivazioni.

Tra le specie coltivabili particolarmente appetite dagli ungulati si consigliano cavolo da foraggio, rapa, segale, grano saraceno, mais, graminacee e leguminose foraggiere.

Periodica trinciatura della vegetazione degli incolti

Il rinnovo vegetativo di formazioni di scarso valore alimentare (brachipodieti) consente la presenza, anche se per brevi periodi, di giovani ricacci pascolabili, incrementando così l'offerta pabulare.

Il passaggio su queste formazioni di decespugliatori a coltelli o a catene determina la triturazione e il successivo rigoglio vegetativo delle specie presenti, oltre che una naturale concimazione con conseguente aumento della fertilità del terreno. Tali operazioni non devono essere compiute nei periodi di riproduzione dei selvatici, in modo da evitare disturbi e danni diretti alla fauna; i periodi migliori di intervento sono individuabili alla fine dell'inverno, (fine febbraio-inizio marzo) in modo da consentire un più rapido risveglio vegetativo e una maggiore disponibilità alimentare in questi mesi particolarmente critici per i selvatici. Le aree interessate da tali trinciature periodiche, vanno individuate ai margini di zone boscate, facilmente raggiungibili dai selvatici, e devono assumere uno sviluppo lineare su 70-100 m con ampiezze di 20-30 m. Questi trattamenti se eseguiti con sufficiente frequenza (una-due volte all'anno) limitano la colonizzazione dei terreni abbandonati da parte del bosco. A seguito di tali interventi è anche possibile eseguire una semina di essenze foraggiere rustiche, mediante la tecnica del sod-seeding, consentendo l'insediamento di altre varietà a più alto valore pabulare.

Ripristino e ripulitura di fossi, canali e sorgenti

Gli interventi di questo tipo sono finalizzati al mantenimento di punti di abbeverata naturali indispensabili soprattutto per i fasianidi; la pulizia ed il ripristino di questi punti-acqua deve essere compiuta con attenzione, eliminando solo la vegetazione insediatasi sulle sponde e che non consente l'accesso e il regolare deflusso delle acque. Deve essere comunque mantenuta la formazione ripariale presente sull'argine, che ha le note funzioni di rifugio e nidificazione per numerosi selvatici. L'eliminazione della vegetazione e dei materiali occludenti fossi e canali, deve essere compiuta in periodi e con metodi tali da non causare danno alla fauna selvatica.

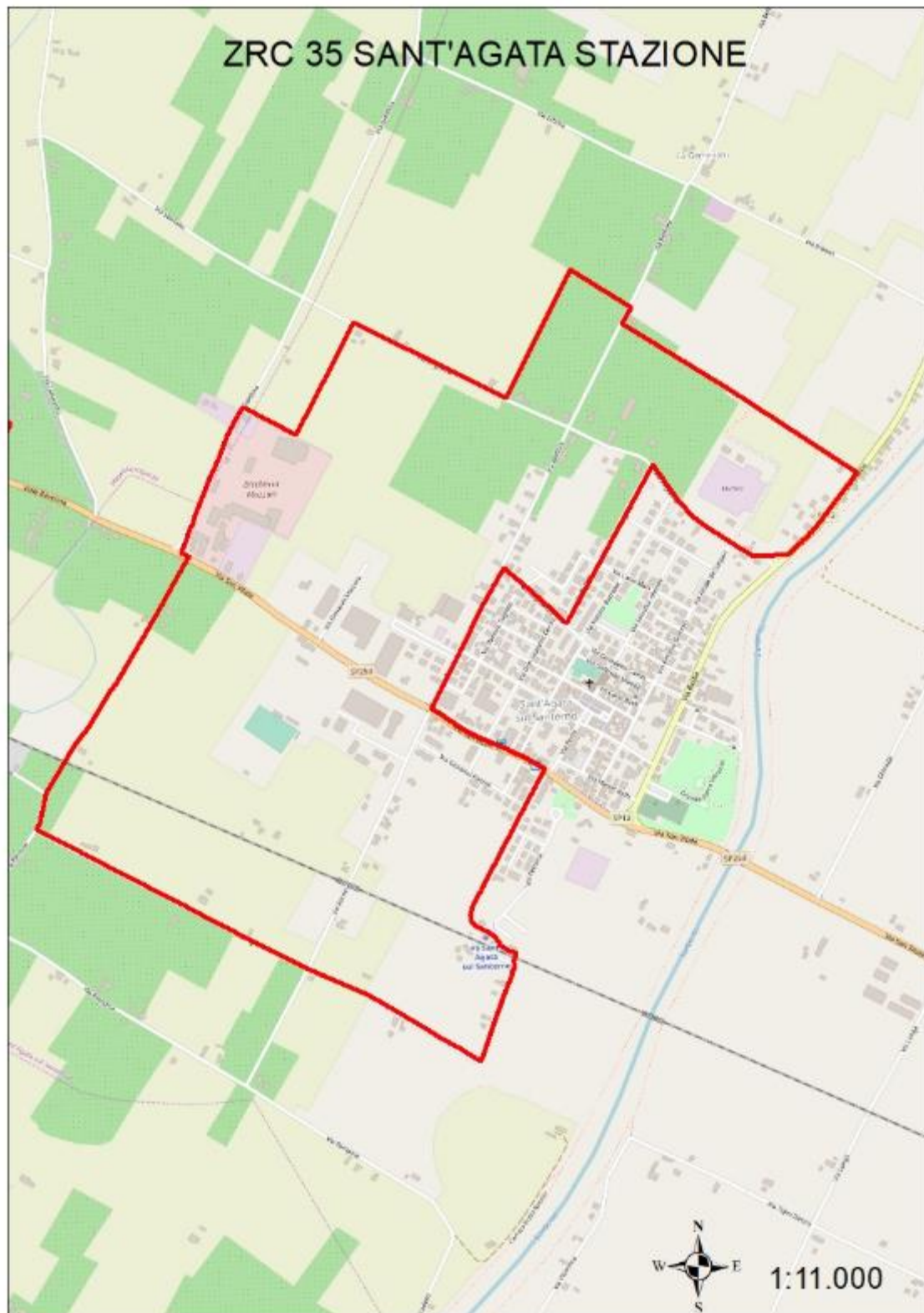
Piano delle immissioni

Dati gli obiettivi dell'area, non sono previste immissioni di starna, fagiano e pernice rossa. Per quanto riguarda la lepre, sulla base dei censimenti che verranno effettuati verrà valutata l'opportunità di procedere a immissioni allo scopo di accelerare il consolidamento di una popolazione autosufficiente.

Piano dei prelievi

Sia per lepri che per fagiani si procede regolarmente alla cattura di un numero di esemplari, da stabilirsi annualmente a seguito degli opportuni censimenti e che non devono ovviamente incidere negativamente sull'incremento annuo.

Cartografia ZRC denominata “35 – SANT’AGATA STAZIONE”



ZRC DENOMINATA “36 SPAZZATE”

Motivazione dell’istituzione

Salvaguardia dei ceppi di fauna selvatica autoriproducentisi ed oggetto di interventi di salvaguardia nel corso di questi ultimi anni. Già istituita come ZR con Deliberazione della Giunta regionale n. 934 del 18 giugno 2019.

Descrizione dei confini – si allega al presente documento cartografia della zona

Pubblicazione (notifica, deposito e opposizione – art.19, commi 5 e 6 della L.R. 8/1994)

Si dà atto che la Deliberazione di Giunta regionale n. 341 del 14 aprile 2020 con la quale si è approvata la *“proposta di perimetrazione ai fini dell’istituzione delle zone di protezione della fauna selvatica del territorio di Ravenna... in attuazione del Piano faunistico-venatorio regionale 2018-2023”* è stata trasmessa a tutti i Comuni dell’Unione della Bassa Romagna, competenti per territorio, con nota prot. PG/2020/329413 del 30 aprile 2020, per l’affissione all’Albo Pretorio telematico, raccomandando la massima diffusione mediante affissione nelle frazioni o borgate interessate dai confini delle ZRC/Oasi.

Relativamente alla istituzione della ZRC denominata **“36 SPAZZATE”**, in esame, l’affissione è stata effettuata dal Comune di Conselice, competente per territorio, ai sensi dell’art.124, co.2 del TUEL 267/2000 e dell’art 32 della legge 18 giugno 2009, n 69, nell’Albo Pretorio On Line, con affissione n. 236 avvenuta dal 30 aprile 2020 al 9 luglio 2020.

Con nota PG/2020/336022 del 5 maggio 2020 la deliberazione è stata inviata alle Organizzazioni professionali agricole provinciali.

Si ritengono in tal modo assolti gli obblighi di pubblicizzazione previsti dall’art.19, comma 5, della L.R. 8/1994 e successive modifiche ed integrazioni.

Si precisa inoltre che rispetto a tale provvedimento, entro il termine previsto dall’art.19, comma 6 della L.R. 8/1994 e successive modifiche ed integrazioni, non risultano pervenute opposizioni da parte di proprietari o conduttori interessati.

PIANO TECNICO PLURIENNALE DI GESTIONE

Caratteristiche generali della zona

L’area in oggetto ricade nel territorio provinciale di Ravenna, è ubicata all’interno del comprensorio omogeneo CO1, in ATC RA01 Lughese, e interessa amministrativamente il comune di Conselice.

Occupava una superficie geografica di Ha 98,13 pari ad Ha 92,53 ASP ed è caratterizzata da un uso del suolo (Carta Uso del Suolo Regionale versione 2008) così ripartito:

- Seminativi semplici 50,2%
- Frutteti e frutti minori 40,3%
- Orti 9,5%

Vocazionalità per Lepre e Fagiano

In base alla Carta delle Vocazioni Faunistiche regionale, il territorio risulta avere vocazione medio/alta per la lepre e medio/bassa per il fagiano.

Presenza di Aree di Rete Natura 2000

L’area in oggetto non è interessata dalla presenza di siti della Rete Natura 2000.

Finalità/Obiettivi

Oltre alle finalità ed agli obiettivi istituzionali previsti dalla L. 157/92 e dalla L.R. 8/94, le caratteristiche ambientali e faunistiche della zona in oggetto determinano i seguenti obiettivi gestionali che si prevede di raggiungere nell'arco di 5 anni:

- affermazione e incremento della lepore: tale obiettivo si riterrà raggiunto con densità minime di 15 capi/kmq;
- affermazione e incremento del fagiano: tale obiettivo si riterrà raggiunto con densità minime di 25 capi/kmq;
- produzione di lepore: mediante irradiazione al territorio circostante e catture al superamento della densità di cui sopra;
- produzione di fagiano: mediante irradiazione al territorio circostante e catture al superamento della densità di cui sopra.

Piano dei miglioramenti ambientali

Trattandosi di ambiente soggetto a forte valenza agricola, si farà ricorso ad attività atte a fornire alimentazione nelle fasi stagionali di scarsa presenza delle colture, nonché a fornire rifugio, secondo necessità.

Considerando sia le caratteristiche ambientali della zona (ampia disponibilità di aree a vegetazione naturale e buona diversità ambientale), sia le esigenze ecologiche delle specie indicate quali prioritarie, gli interventi che verranno privilegiati possono essere individuati come segue:

Impianto di colture "a perdere"

Il mantenimento della presenza di colture agrarie destinate all'utilizzo esclusivo da parte dei selvatici, risulta un intervento fondamentale quando si voglia aumentare la capacità portante di un determinato ambiente, in modo tale da consentire un migliore sviluppo soprattutto della piccola selvaggina stanziale. Tali colture devono essere piantate in zone di transizione tra ambienti aperti e territori coperti da vegetazione arbustiva o arborea, in modo tale che siano facilmente e sicuramente raggiungibili dai selvatici. La scelta deve cadere in quelle formazioni vegetali erbacee o arbustive che non garantiscono fonti alimentari di qualità (brachipodieti, nardeti). Le operazioni colturali necessarie per l'impianto e le successive cure (lavorazioni del terreno, concimazioni possibilmente organiche, ecc.) dovranno essere compiute il minimo necessario e con tecniche non pregiudizievoli la sanità dell'ambiente, tenendo presente che le finalità non sono assolutamente produttive. È consigliata anche una rotazione tra le colture, avvicinando essenze miglioratrici ad altre depauperanti, in modo da garantire un miglior stato fitosanitario e una maggior fertilità del terreno.

È opportuno rivolgersi a sementi non selezionate artificialmente, in modo da consentire una diffusione naturale nelle aree contigue. La scelta dovrà orientarsi invece su razze e varietà locali, ben adattate con l'ambiente ed il più rustiche possibile, anche se dotate di scarsa produttività. Anche la resistenza fitopatologica non risulta indispensabile; la presenza di parassiti crea infatti catene alimentari più complesse ed una maggiore diversità specifica. La composizione floristica deve garantire una disponibilità alimentare per tutto l'anno; di conseguenza le specie impiegate dovranno essere caratterizzate da uno sviluppo e maturazione progressiva.

Tra le principali essenze da impiegare per l'impianto di colture a perdere per lepore e fasianidi, si consigliano erba medica, trifogli, lupinella, vecce pisello di prato, ginestrino, barbabietola da foraggio e tipi NZ, cavolo da foraggio, colza, grano saraceno, frumento, orzo, avena, segale, mais, loietto, loiessa, festuche, erba mazzolina, poe.

L'impianto deve assicurare una frammentazione di queste colture su fasce a sviluppo lineare, tale da alternare leguminose, cereali primaverili-estivi, cereali autunno-vernini, colture pluriennali, su ampiezze di 2-3 m per ogni essenza, in modo da creare fasce larghe 10-12 m e lunghe 100-200 m.

L'impianto di colture a perdere può risultare utile anche nella gestione dei popolamenti di ungulati; la formazione di coltivazioni destinate a questi animali in zone particolarmente boscate e

relativamente povere di alimenti, consentono di preservare le colture agrarie di reddito dall'azione alimentare di questi selvatici, limitando l'entità dei danni alle coltivazioni.

Tra le specie coltivabili particolarmente appetite dagli ungulati si consigliano cavolo da foraggio, rapa, segale, grano saraceno, mais, graminacee e leguminose foraggiere.

Periodica trinciatura della vegetazione degli incolti

Il rinnovo vegetativo di formazioni di scarso valore alimentare (brachipodieta) consente la presenza, anche se per brevi periodi, di giovani ricacci pascolabili, incrementando così l'offerta pabulare.

Il passaggio su queste formazioni di decespugliatori a coltelli o a catene determina la triturazione e il successivo rigoglio vegetativo delle specie presenti, oltre che una naturale concimazione con conseguente aumento della fertilità del terreno. Tali operazioni non devono essere compiute nei periodi di riproduzione dei selvatici, in modo da evitare disturbi e danni diretti alla fauna; i periodi migliori di intervento sono individuabili alla fine dell'inverno, (fine febbraio-inizio marzo) in modo da consentire un più rapido risveglio vegetativo e una maggiore disponibilità alimentare in questi mesi particolarmente critici per i selvatici. Le aree interessate da tali trinciature periodiche, vanno individuate ai margini di zone boscate, facilmente raggiungibili dai selvatici, e devono assumere uno sviluppo lineare su 70-100 m con ampiezze di 20-30 m. Questi trattamenti se eseguiti con sufficiente frequenza (una-due volte all'anno) limitano la colonizzazione dei terreni abbandonati da parte del bosco. A seguito di tali interventi è anche possibile eseguire una semina di essenze foraggiere rustiche, mediante la tecnica del sod-seeding, consentendo l'insediamento di altre varietà a più alto valore pabulare.

Ripristino e ripulitura di fossi, canali e sorgenti

Gli interventi di questo tipo sono finalizzati al mantenimento di punti di abbeverata naturali indispensabili soprattutto per i fasianidi; la pulizia ed il ripristino di questi punti-acqua deve essere compiuta con attenzione, eliminando solo la vegetazione insediatasi sulle sponde e che non consente l'accesso e il regolare deflusso delle acque. Deve essere comunque mantenuta la formazione ripariale presente sull'argine, che ha le note funzioni di rifugio e nidificazione per numerosi selvatici. L'eliminazione della vegetazione e dei materiali occludenti fossi e canali, deve essere compiuta in periodi e con metodi tali da non causare danno alla fauna selvatica.

Piano delle immissioni

Dati gli obiettivi dell'area, non sono previste immissioni di starna, fagiano e pernice rossa. Per quanto riguarda la lepre, sulla base dei censimenti che verranno effettuati verrà valutata l'opportunità di procedere a immissioni allo scopo di accelerare il consolidamento di una popolazione autosufficiente.

Piano dei prelievi

Sia per lepri che per fagiani si procede regolarmente alla cattura di un numero di esemplari, da stabilirsi annualmente a seguito degli opportuni censimenti e che non devono ovviamente incidere negativamente sull'incremento annuo.

Cartografia ZRC denominata "36 - SPAZZATE"



ZRC DENOMINATA “37 STUOIE”

Motivazione dell’istituzione

Salvaguardia dei ceppi di fauna selvatica autoriproducentisi ed oggetto di interventi di salvaguardia nel corso di questi ultimi anni. Già istituita come ZR con Deliberazione della Giunta regionale n. 934 del 18 giugno 2019.

Descrizione dei confini – si allega al presente documento cartografia della zona

Pubblicazione (notifica, deposito e opposizione – art.19, commi 5 e 6 della L.R. 8/1994)

Si dà atto che la Deliberazione di Giunta regionale n. 341 del 14 aprile 2020 con la quale si è approvata la *“proposta di perimetrazione ai fini dell’istituzione delle zone di protezione della fauna selvatica del territorio di Ravenna... in attuazione del Piano faunistico-venatorio regionale 2018-2023”* è stata trasmessa a tutti i Comuni dell’Unione della Bassa Romagna, competenti per territorio, con nota prot. PG/2020/329413 del 30 aprile 2020, per l’affissione all’Albo Pretorio telematico, raccomandando la massima diffusione mediante affissione nelle frazioni o borgate interessate dai confini delle ZRC/Oasi.

Relativamente alla istituzione della ZRC denominata **“37 STUOIE”**, in esame, l’affissione è stata effettuata dal Comune di Lugo, competente per territorio, ai sensi dell’art.124, co.2 del TUEL 267/2000 e dell’art 32 della legge 18 giugno 2009, n 69, nell’Albo Pretorio On Line, con affissione n. 386 avvenuta dal 4 maggio 2020 al 13 luglio 2020.

Con nota PG/2020/336022 del 5 maggio 2020 la deliberazione è stata inviata alle Organizzazioni professionali agricole provinciali.

Si ritengono in tal modo assolti gli obblighi di pubblicizzazione previsti dall’art.19, comma 5, della L.R. 8/1994 e successive modifiche ed integrazioni.

Si precisa inoltre che rispetto a tale provvedimento, entro il termine previsto dall’art.19, comma 6 della L.R. 8/1994 e successive modifiche ed integrazioni, non risultano pervenute opposizioni da parte di proprietari o conduttori interessati.

PIANO TECNICO PLURIENNALE DI GESTIONE

Caratteristiche generali della zona

L’area in oggetto ricade nel territorio provinciale di Ravenna, è ubicata all’interno del comprensorio omogeneo CO1, in ATC RA01 Lughese, e interessa amministrativamente il comune di Lugo.

Occupava una superficie geografica di ha 113,23 pari ad ha 98,51 ASP ed è caratterizzata da un uso del suolo (Carta Uso del Suolo Regionale versione 2008) così ripartito:

- Frutteti e frutti minori 43,1%
- Seminativi semplici 36,1%
- Vigneti 20,8%

Vocazionalità per Lepre e Fagiano

In base alla Carta delle Vocazioni Faunistiche regionale, il territorio risulta avere vocazione bassa per la lepre e medio/bassa per il fagiano.

Presenza di Aree di Rete Natura 2000

L’area in oggetto non è interessata dalla presenza di siti della Rete Natura 2000.

Finalità/Obiettivi

Oltre alle finalità ed agli obiettivi istituzionali previsti dalla L. 157/92 e dalla L.R. 8/94, le caratteristiche ambientali e faunistiche della zona in oggetto determinano i seguenti obiettivi gestionali che si prevede di raggiungere nell'arco di 5 anni:

- affermazione e incremento della lepore: tale obiettivo si riterrà raggiunto con densità minime di 15 capi/kmq;
- affermazione e incremento del fagiano: tale obiettivo si riterrà raggiunto con densità minime di 25 capi/kmq;
- produzione di lepore: mediante irradiazione al territorio circostante e catture al superamento della densità di cui sopra;
- produzione di fagiano: mediante irradiazione al territorio circostante e catture al superamento della densità di cui sopra.

Piano dei miglioramenti ambientali

Trattandosi di ambiente soggetto a forte valenza agricola, si farà ricorso ad attività atte a fornire alimentazione nelle fasi stagionali di scarsa presenza delle colture, nonché a fornire rifugio, secondo necessità.

Considerando sia le caratteristiche ambientali della zona (ampia disponibilità di aree a vegetazione naturale e buona diversità ambientale), sia le esigenze ecologiche delle specie indicate quali prioritarie, gli interventi che verranno privilegiati possono essere individuati come segue:

Impianto di colture "a perdere"

Il mantenimento della presenza di colture agrarie destinate all'utilizzo esclusivo da parte dei selvatici, risulta un intervento fondamentale quando si voglia aumentare la capacità portante di un determinato ambiente, in modo tale da consentire un migliore sviluppo soprattutto della piccola selvaggina stanziale. Tali colture devono essere piantate in zone di transizione tra ambienti aperti e territori coperti da vegetazione arbustiva o arborea, in modo tale che siano facilmente e sicuramente raggiungibili dai selvatici. La scelta deve cadere in quelle formazioni vegetali erbacee o arbustive che non garantiscono fonti alimentari di qualità (brachipodieti, nardeti). Le operazioni colturali necessarie per l'impianto e le successive cure (lavorazioni del terreno, concimazioni possibilmente organiche, ecc.) dovranno essere compiute il minimo necessario e con tecniche non pregiudizievoli la sanità dell'ambiente, tenendo presente che le finalità non sono assolutamente produttive. È consigliata anche una rotazione tra le colture, avvicinando essenze miglioratrici ad altre depauperanti, in modo da garantire un miglior stato fitosanitario e una maggior fertilità del terreno.

È opportuno rivolgersi a sementi non selezionate artificialmente, in modo da consentire una diffusione naturale nelle aree contigue. La scelta dovrà orientarsi invece su razze e varietà locali, ben adattate con l'ambiente ed il più rustiche possibile, anche se dotate di scarsa produttività. Anche la resistenza fitopatologica non risulta indispensabile; la presenza di parassiti crea infatti catene alimentari più complesse ed una maggiore diversità specifica. La composizione floristica deve garantire una disponibilità alimentare per tutto l'anno; di conseguenza le specie impiegate dovranno essere caratterizzate da uno sviluppo e maturazione progressiva.

Tra le principali essenze da impiegare per l'impianto di colture a perdere per lepore e fasianidi, si consigliano erba medica, trifogli, lupinella, vecce pisello di prato, ginestrino, barbabietola da foraggio e tipi NZ, cavolo da foraggio, colza, grano saraceno, frumento, orzo, avena, segale, mais, loietto, loiessa, festuche, erba mazzolina, poe.

L'impianto deve assicurare una frammentazione di queste colture su fasce a sviluppo lineare, tale da alternare leguminose, cereali primaverili-estivi, cereali autunno-vernini, colture pluriennali, su ampiezze di 2-3 m per ogni essenza, in modo da creare fasce larghe 10-12 m e lunghe 100-200 m.

L'impianto di colture a perdere può risultare utile anche nella gestione dei popolamenti di ungulati; la formazione di coltivazioni destinate a questi animali in zone particolarmente boscate e

relativamente povere di alimenti, consentono di preservare le colture agrarie di reddito dall'azione alimentare di questi selvatici, limitando l'entità dei danni alle coltivazioni.

Tra le specie coltivabili particolarmente appetite dagli ungulati si consigliano cavolo da foraggio, rapa, segale, grano saraceno, mais, graminacee e leguminose foraggiere.

Periodica trinciatura della vegetazione degli incolti

Il rinnovo vegetativo di formazioni di scarso valore alimentare (brachipodieta) consente la presenza, anche se per brevi periodi, di giovani ricacci pascolabili, incrementando così l'offerta pabulare.

Il passaggio su queste formazioni di decespugliatori a coltelli o a catene determina la triturazione e il successivo rigoglio vegetativo delle specie presenti, oltre che una naturale concimazione con conseguente aumento della fertilità del terreno. Tali operazioni non devono essere compiute nei periodi di riproduzione dei selvatici, in modo da evitare disturbi e danni diretti alla fauna; i periodi migliori di intervento sono individuabili alla fine dell'inverno, (fine febbraio-inizio marzo) in modo da consentire un più rapido risveglio vegetativo e una maggiore disponibilità alimentare in questi mesi particolarmente critici per i selvatici. Le aree interessate da tali trinciature periodiche, vanno individuate ai margini di zone boscate, facilmente raggiungibili dai selvatici, e devono assumere uno sviluppo lineare su 70-100 m con ampiezze di 20-30 m. Questi trattamenti se eseguiti con sufficiente frequenza (una-due volte all'anno) limitano la colonizzazione dei terreni abbandonati da parte del bosco. A seguito di tali interventi è anche possibile eseguire una semina di essenze foraggiere rustiche, mediante la tecnica del sod-seeding, consentendo l'insediamento di altre varietà a più alto valore pabulare.

Ripristino e ripulitura di fossi, canali e sorgenti

Gli interventi di questo tipo sono finalizzati al mantenimento di punti di abbeverata naturali indispensabili soprattutto per i fasianidi; la pulizia ed il ripristino di questi punti-acqua deve essere compiuta con attenzione, eliminando solo la vegetazione insediatasi sulle sponde e che non consente l'accesso e il regolare deflusso delle acque. Deve essere comunque mantenuta la formazione ripariale presente sull'argine, che ha le note funzioni di rifugio e nidificazione per numerosi selvatici. L'eliminazione della vegetazione e dei materiali occludenti fossi e canali, deve essere compiuta in periodi e con metodi tali da non causare danno alla fauna selvatica.

Piano delle immissioni

Dati gli obiettivi dell'area, non sono previste immissioni di starna, fagiano e pernice rossa. Per quanto riguarda la lepre, sulla base dei censimenti che verranno effettuati verrà valutata l'opportunità di procedere a immissioni allo scopo di accelerare il consolidamento di una popolazione autosufficiente.

Piano dei prelievi

Sia per lepri che per fagiani si procede regolarmente alla cattura di un numero di esemplari, da stabilirsi annualmente a seguito degli opportuni censimenti e che non devono ovviamente incidere negativamente sull'incremento annuo.

ZRC DENOMINATA “38 TAGLIO CORELLI”

Motivazione dell’istituzione

Salvaguardia dei ceppi di fauna selvatica autoriproduttrici ed oggetto di interventi di salvaguardia nel corso di questi ultimi anni.

La perimetrazione proposta ingloba la ZRC omonima, già istituita con Deliberazione della Giunta regionale n. 1456 del 12/9/2016, cui si aggiunge in ampliamento la limitrofa ZR, istituita con Deliberazione della Giunta regionale n. 934 del 18 giugno 2019.

Descrizione dei confini – si allega al presente documento cartografia della zona

Pubblicazione (notifica, deposito e opposizione – art.19, commi 5 e 6 della L.R. 8/1994)

Si dà atto che la Deliberazione di Giunta regionale n. 341 del 14 aprile 2020 con la quale si è approvata la *“proposta di perimetrazione ai fini dell’istituzione delle zone di protezione della fauna selvatica del territorio di Ravenna... in attuazione del Piano faunistico-venatorio regionale 2018-2023”* è stata trasmessa a tutti i Comuni dell’Unione della Bassa Romagna, competenti per territorio, con nota prot. PG/2020/329413 del 30 aprile 2020, per l’affissione all’Albo Pretorio telematico, raccomandando la massima diffusione mediante affissione nelle frazioni o borgate interessate dai confini delle ZRC/Oasi.

Relativamente alla istituzione della ZRC denominata **“38 TAGLIO CORELLI”**, in esame, l’affissione è stata effettuata dal Comune di Alfonsine, competente per territorio, ai sensi dell’art.124, co.2 del TUEL 267/2000 e dell’art 32 della legge 18 giugno 2009, n 69, nell’Albo Pretorio On Line, con affissione n. 238 avvenuta dal 30 aprile 2020 all’ 8 luglio 2020.

Con nota PG/2020/336022 del 5 maggio 2020 la deliberazione è stata inviata alle Organizzazioni professionali agricole provinciali.

Si ritengono in tal modo assolti gli obblighi di pubblicizzazione previsti dall’art.19, comma 5, della L.R. 8/1994 e successive modifiche ed integrazioni.

Si precisa inoltre che rispetto a tale provvedimento, entro il termine previsto dall’art.19, comma 6 della L.R. 8/1994 e successive modifiche ed integrazioni, non risultano pervenute opposizioni da parte di proprietari o conduttori interessati.

PIANO TECNICO PLURIENNALE DI GESTIONE

Caratteristiche generali della zona

L’area in oggetto ricade nel territorio provinciale di Ravenna, è ubicata all’interno del comprensorio omogeneo CO1, in ATC RA01 Lughese, e interessa amministrativamente il comune di Alfonsine.

Occupava una superficie geografica di Ha 213,98 pari ad Ha 211,95 ASP ed è caratterizzata da un uso del suolo (Carta Uso del Suolo Regionale versione 2008) così ripartito:

- Seminativi semplici 60,4%
- Frutteti e frutti minori 31,7%
- Canali e idrovie 6,2%
- Vigneti 1,7%

Vocazionalità per Lepre e Fagiano

In base alla Carta delle Vocazioni Faunistiche regionale, il territorio risulta avere vocazione media per la lepre e media per il fagiano.

Presenza di Aree di Rete Natura 2000

L’area in oggetto non è interessata dalla presenza di siti della Rete Natura 2000.

Finalità/Obiettivi

Oltre alle finalità ed agli obiettivi istituzionali previsti dalla L. 157/92 e dalla L.R. 8/94, le caratteristiche ambientali e faunistiche della zona in oggetto determinano i seguenti obiettivi gestionali che si prevede di raggiungere nell'arco di 5 anni:

- affermazione e incremento della lepore: tale obiettivo si riterrà raggiunto con densità minime di 15 capi/kmq;
- affermazione e incremento del fagiano: tale obiettivo si riterrà raggiunto con densità minime di 25 capi/kmq;
- produzione di lepore: mediante irradiazione al territorio circostante e catture al superamento della densità di cui sopra;
- produzione di fagiano: mediante irradiazione al territorio circostante e catture al superamento della densità di cui sopra.

Piano dei miglioramenti ambientali

Trattandosi di ambiente soggetto a forte valenza agricola, si farà ricorso ad attività atte a fornire alimentazione nelle fasi stagionali di scarsa presenza delle colture, nonché a fornire rifugio, secondo necessità.

Considerando sia le caratteristiche ambientali della zona (ampia disponibilità di aree a vegetazione naturale e buona diversità ambientale), sia le esigenze ecologiche delle specie indicate quali prioritarie, gli interventi che verranno privilegiati possono essere individuati come segue:

Impianto di colture "a perdere"

Il mantenimento della presenza di colture agrarie destinate all'utilizzo esclusivo da parte dei selvatici, risulta un intervento fondamentale quando si voglia aumentare la capacità portante di un determinato ambiente, in modo tale da consentire un migliore sviluppo soprattutto della piccola selvaggina stanziale. Tali colture devono essere piantate in zone di transizione tra ambienti aperti e territori coperti da vegetazione arbustiva o arborea, in modo tale che siano facilmente e sicuramente raggiungibili dai selvatici. La scelta deve cadere in quelle formazioni vegetali erbacee o arbustive che non garantiscono fonti alimentari di qualità (brachipodieti, nardeti). Le operazioni colturali necessarie per l'impianto e le successive cure (lavorazioni del terreno, concimazioni possibilmente organiche, ecc.) dovranno essere compiute il minimo necessario e con tecniche non pregiudizievoli la sanità dell'ambiente, tenendo presente che le finalità non sono assolutamente produttive. È consigliata anche una rotazione tra le colture, avvicinando essenze miglioratrici ad altre depauperanti, in modo da garantire un miglior stato fitosanitario e una maggior fertilità del terreno.

È opportuno rivolgersi a sementi non selezionate artificialmente, in modo da consentire una diffusione naturale nelle aree contigue. La scelta dovrà orientarsi invece su razze e varietà locali, ben adattate con l'ambiente ed il più rustiche possibile, anche se dotate di scarsa produttività. Anche la resistenza fitopatologica non risulta indispensabile; la presenza di parassiti crea infatti catene alimentari più complesse ed una maggiore diversità specifica. La composizione floristica deve garantire una disponibilità alimentare per tutto l'anno; di conseguenza le specie impiegate dovranno essere caratterizzate da uno sviluppo e maturazione progressiva.

Tra le principali essenze da impiegare per l'impianto di colture a perdere per lepore e fasianidi, si consigliano erba medica, trifogli, lupinella, vecce pisello di prato, ginestrino, barbabietola da foraggio e tipi NZ, cavolo da foraggio, colza, grano saraceno, frumento, orzo, avena, segale, mais, loietto, loiessa, festuche, erba mazzolina, poe.

L'impianto deve assicurare una frammentazione di queste colture su fasce a sviluppo lineare, tale da alternare leguminose, cereali primaverili-estivi, cereali autunno-vernini, colture pluriennali, su ampiezze di 2-3 m per ogni essenza, in modo da creare fasce larghe 10-12 m e lunghe 100-200 m.

L'impianto di colture a perdere può risultare utile anche nella gestione dei popolamenti di ungulati; la formazione di coltivazioni destinate a questi animali in zone particolarmente boscate e relativamente povere di alimenti, consentono di preservare le colture agrarie di reddito dall'azione alimentare di questi selvatici, limitando l'entità dei danni alle coltivazioni.

Tra le specie coltivabili particolarmente appetite dagli ungulati si consigliano cavolo da foraggio, rapa, segale, grano saraceno, mais, graminacee e leguminose foraggiere.

Periodica trinciatura della vegetazione degli incolti

Il rinnovo vegetativo di formazioni di scarso valore alimentare (brachipodieta) consente la presenza, anche se per brevi periodi, di giovani ricacci pascolabili, incrementando così l'offerta pabulare.

Il passaggio su queste formazioni di decespugliatori a coltelli o a catene determina la triturazione e il successivo rigoglio vegetativo delle specie presenti, oltre che una naturale concimazione con conseguente aumento della fertilità del terreno. Tali operazioni non devono essere compiute nei periodi di riproduzione dei selvatici, in modo da evitare disturbi e danni diretti alla fauna; i periodi migliori di intervento sono individuabili alla fine dell'inverno, (fine febbraio-inizio marzo) in modo da consentire un più rapido risveglio vegetativo e una maggiore disponibilità alimentare in questi mesi particolarmente critici per i selvatici. Le aree interessate da tali trinciature periodiche, vanno individuate ai margini di zone boscate, facilmente raggiungibili dai selvatici, e devono assumere uno sviluppo lineare su 70-100 m con ampiezze di 20-30 m. Questi trattamenti se eseguiti con sufficiente frequenza (una-due volte all'anno) limitano la colonizzazione dei terreni abbandonati da parte del bosco. A seguito di tali interventi è anche possibile eseguire una semina di essenze foraggiere rustiche, mediante la tecnica del sod-seeding, consentendo l'insediamento di altre varietà a più alto valore pabulare.

Ripristino e ripulitura di fossi, canali e sorgenti

Gli interventi di questo tipo sono finalizzati al mantenimento di punti di abbeverata naturali indispensabili soprattutto per i fasianidi; la pulizia ed il ripristino di questi punti-acqua deve essere compiuta con attenzione, eliminando solo la vegetazione insediatasi sulle sponde e che non consente l'accesso e il regolare deflusso delle acque. Deve essere comunque mantenuta la formazione ripariale presente sull'argine, che ha le note funzioni di rifugio e nidificazione per numerosi selvatici. L'eliminazione della vegetazione e dei materiali occludenti fossi e canali, deve essere compiuta in periodi e con metodi tali da non causare danno alla fauna selvatica.

Piano delle immissioni

Dati gli obiettivi dell'area, non sono previste immissioni di starna, fagiano e pernice rossa. Per quanto riguarda la lepre, sulla base dei censimenti che verranno effettuati verrà valutata l'opportunità di procedere a immissioni allo scopo di accelerare il consolidamento di una popolazione autosufficiente.

Piano dei prelievi

Sia per lepri che per fagiani si procede regolarmente alla cattura di un numero di esemplari, da stabilirsi annualmente a seguito degli opportuni censimenti e che non devono ovviamente incidere negativamente sull'incremento annuo.

Cartografia ZRC denominata "38 – TAGLIO CORELLI"



ZRC DENOMINATA “39 TAMERICI”

Motivazione dell’istituzione

Salvaguardia dei ceppi di fauna selvatica autoriprodutentisi ed oggetto di interventi di salvaguardia nel corso di questi ultimi anni.

La perimetrazione proposta ingloba la ZRC omonima, già istituita con Deliberazione della Giunta regionale n. 1456 del 12/9/2016, cui si aggiunge in ampliamento la limitrofa ZR già istituita con Deliberazione della Giunta regionale n. 934 del 18 giugno 2019.

Descrizione dei confini – si allega al presente documento cartografia della zona

Pubblicazione (notifica, deposito e opposizione – art.19, commi 5 e 6 della L.R. 8/1994)

Si dà atto che la Deliberazione di Giunta regionale n. 341 del 14 aprile 2020 con la quale si è approvata la **“proposta di perimetrazione ai fini dell’istituzione delle zone di protezione della fauna selvatica del territorio di Ravenna... in attuazione del Piano faunistico-venatorio regionale 2018-2023”** è stata trasmessa a tutti i Comuni dell’Unione della Bassa Romagna, competenti per territorio, con nota prot. PG/2020/329413 del 30 aprile 2020, per l’affissione all’Albo Pretorio telematico, raccomandando la massima diffusione mediante affissione nelle frazioni o borgate interessate dai confini delle ZRC/Oasi.

Relativamente alla istituzione della ZRC denominata **“39 TAMERICI”**, in esame, l’affissione è stata effettuata dal Comune di Alfonsine, competente per territorio, ai sensi dell’art.124, co.2 del TUEL 267/2000 e dell’art 32 della legge 18 giugno 2009, n 69, nell’Albo Pretorio On Line, con affissione n. 238 avvenuta dal 30 aprile 2020 all’ 8 luglio 2020.

Con nota PG/2020/336022 del 5 maggio 2020 la deliberazione è stata inviata alle Organizzazioni professionali agricole provinciali.

Si ritengono in tal modo assolti gli obblighi di pubblicizzazione previsti dall’art.19, comma 5, della L.R. 8/1994 e successive modifiche ed integrazioni.

Si precisa inoltre che rispetto a tale provvedimento, entro il termine previsto dall’art.19, comma 6 della L.R. 8/1994 e successive modifiche ed integrazioni, non risultano pervenute opposizioni da parte di proprietari o conduttori interessati.

PIANO TECNICO PLURIENNALE DI GESTIONE

Caratteristiche generali della zona

L’area in oggetto ricade nel territorio provinciale di Ravenna, è ubicata all’interno del comprensorio omogeneo CO1, in ATC RA01 Lughese, e interessa amministrativamente il comune di Alfonsine.

Occupava una superficie geografica di ha 383,88 pari ad ha 380,71 ASP ed è caratterizzata da un uso del suolo (Carta Uso del Suolo Regionale versione 2008) così ripartito:

- Seminativi semplici 56,8%
- Frutteti e frutti minori 34,2%
- Canali e idrovie, argini e alvei 7,9%
- Orti 1,1%

Vocazionalità per Lepre e Fagiano

In base alla Carta delle Vocazioni Faunistiche regionale, il territorio risulta avere vocazione medio/alta per la lepre e medio/alta per il fagiano.

Presenza di Aree di Rete Natura 2000

L’area in oggetto include parte (argini) del SIC-ZPS IT4070021 *Biotopi di Alfonsine e fiume Reno*.

Finalità/Obiettivi

Oltre alle finalità ed agli obiettivi istituzionali previsti dalla L. 157/92 e dalla L.R. 8/94, le caratteristiche ambientali e faunistiche della zona in oggetto determinano i seguenti obiettivi gestionali che si prevede di raggiungere nell'arco di 5 anni:

- affermazione e incremento della lepore: tale obiettivo si riterrà raggiunto con densità minime di 15 capi/kmq;
- affermazione e incremento del fagiano: tale obiettivo si riterrà raggiunto con densità minime di 25 capi/kmq;
- produzione di lepore: mediante irradiazione al territorio circostante e catture al superamento della densità di cui sopra;
- produzione di fagiano: mediante irradiazione al territorio circostante e catture al superamento della densità di cui sopra.

Piano dei miglioramenti ambientali

Trattandosi di ambiente soggetto a forte valenza agricola, si farà ricorso ad attività atte a fornire alimentazione nelle fasi stagionali di scarsa presenza delle colture, nonché a fornire rifugio, secondo necessità.

Considerando sia le caratteristiche ambientali della zona (ampia disponibilità di aree a vegetazione naturale e buona diversità ambientale), sia le esigenze ecologiche delle specie indicate quali prioritarie, gli interventi che verranno privilegiati possono essere individuati come segue:

Impianto di colture "a perdere"

Il mantenimento della presenza di colture agrarie destinate all'utilizzo esclusivo da parte dei selvatici, risulta un intervento fondamentale quando si voglia aumentare la capacità portante di un determinato ambiente, in modo tale da consentire un migliore sviluppo soprattutto della piccola selvaggina stanziale. Tali colture devono essere piantate in zone di transizione tra ambienti aperti e territori coperti da vegetazione arbustiva o arborea, in modo tale che siano facilmente e sicuramente raggiungibili dai selvatici. La scelta deve cadere in quelle formazioni vegetali erbacee o arbustive che non garantiscono fonti alimentari di qualità (brachipodieti, nardeti). Le operazioni colturali necessarie per l'impianto e le successive cure (lavorazioni del terreno, concimazioni possibilmente organiche, ecc.) dovranno essere compiute il minimo necessario e con tecniche non pregiudizievoli la sanità dell'ambiente, tenendo presente che le finalità non sono assolutamente produttive. È consigliata anche una rotazione tra le colture, avvicinando essenze miglioratrici ad altre depauperanti, in modo da garantire un miglior stato fitosanitario e una maggior fertilità del terreno.

È opportuno rivolgersi a sementi non selezionate artificialmente, in modo da consentire una diffusione naturale nelle aree contigue. La scelta dovrà orientarsi invece su razze e varietà locali, ben adattate con l'ambiente ed il più rustiche possibile, anche se dotate di scarsa produttività. Anche la resistenza fitopatologica non risulta indispensabile; la presenza di parassiti crea infatti catene alimentari più complesse ed una maggiore diversità specifica. La composizione floristica deve garantire una disponibilità alimentare per tutto l'anno; di conseguenza le specie impiegate dovranno essere caratterizzate da uno sviluppo e maturazione progressiva.

Tra le principali essenze da impiegare per l'impianto di colture a perdere per lepore e fasianidi, si consigliano erba medica, trifogli, lupinella, vecce pisello di prato, ginestrino, barbabietola da foraggio e tipi NZ, cavolo da foraggio, colza, grano saraceno, frumento, orzo, avena, segale, mais, loietto, loiessa, festuche, erba mazzolina, poe.

L'impianto deve assicurare una frammentazione di queste colture su fasce a sviluppo lineare, tale da alternare leguminose, cereali primaverili-estivi, cereali autunno-vernini, colture pluriennali, su ampiezze di 2-3 m per ogni essenza, in modo da creare fasce larghe 10-12 m e lunghe 100-200 m.

L'impianto di colture a perdere può risultare utile anche nella gestione dei popolamenti di ungulati; la formazione di coltivazioni destinate a questi animali in zone particolarmente boscate e relativamente povere di alimenti, consentono di preservare le colture agrarie di reddito dall'azione alimentare di questi selvatici, limitando l'entità dei danni alle coltivazioni.

Tra le specie coltivabili particolarmente appetite dagli ungulati si consigliano cavolo da foraggio, rapa, segale, grano saraceno, mais, graminacee e leguminose foraggiere.

Periodica trinciatura della vegetazione degli incolti

Il rinnovo vegetativo di formazioni di scarso valore alimentare (brachipodieta) consente la presenza, anche se per brevi periodi, di giovani ricacci pascolabili, incrementando così l'offerta pabulare.

Il passaggio su queste formazioni di decespugliatori a coltelli o a catene determina la triturazione e il successivo rigoglio vegetativo delle specie presenti, oltre che una naturale concimazione con conseguente aumento della fertilità del terreno. Tali operazioni non devono essere compiute nei periodi di riproduzione dei selvatici, in modo da evitare disturbi e danni diretti alla fauna; i periodi migliori di intervento sono individuabili alla fine dell'inverno, (fine febbraio-inizio marzo) in modo da consentire un più rapido risveglio vegetativo e una maggiore disponibilità alimentare in questi mesi particolarmente critici per i selvatici. Le aree interessate da tali trinciature periodiche, vanno individuate ai margini di zone boscate, facilmente raggiungibili dai selvatici, e devono assumere uno sviluppo lineare su 70-100 m con ampiezze di 20-30 m. Questi trattamenti se eseguiti con sufficiente frequenza (una-due volte all'anno) limitano la colonizzazione dei terreni abbandonati da parte del bosco. A seguito di tali interventi è anche possibile eseguire una semina di essenze foraggiere rustiche, mediante la tecnica del sod-seeding, consentendo l'insediamento di altre varietà a più alto valore pabulare.

Ripristino e ripulitura di fossi, canali e sorgenti

Gli interventi di questo tipo sono finalizzati al mantenimento di punti di abbeverata naturali indispensabili soprattutto per i fasianidi; la pulizia ed il ripristino di questi punti-acqua deve essere compiuta con attenzione, eliminando solo la vegetazione insediatasi sulle sponde e che non consente l'accesso e il regolare deflusso delle acque. Deve essere comunque mantenuta la formazione ripariale presente sull'argine, che ha le note funzioni di rifugio e nidificazione per numerosi selvatici. L'eliminazione della vegetazione e dei materiali occludenti fossi e canali, deve essere compiuta in periodi e con metodi tali da non causare danno alla fauna selvatica.

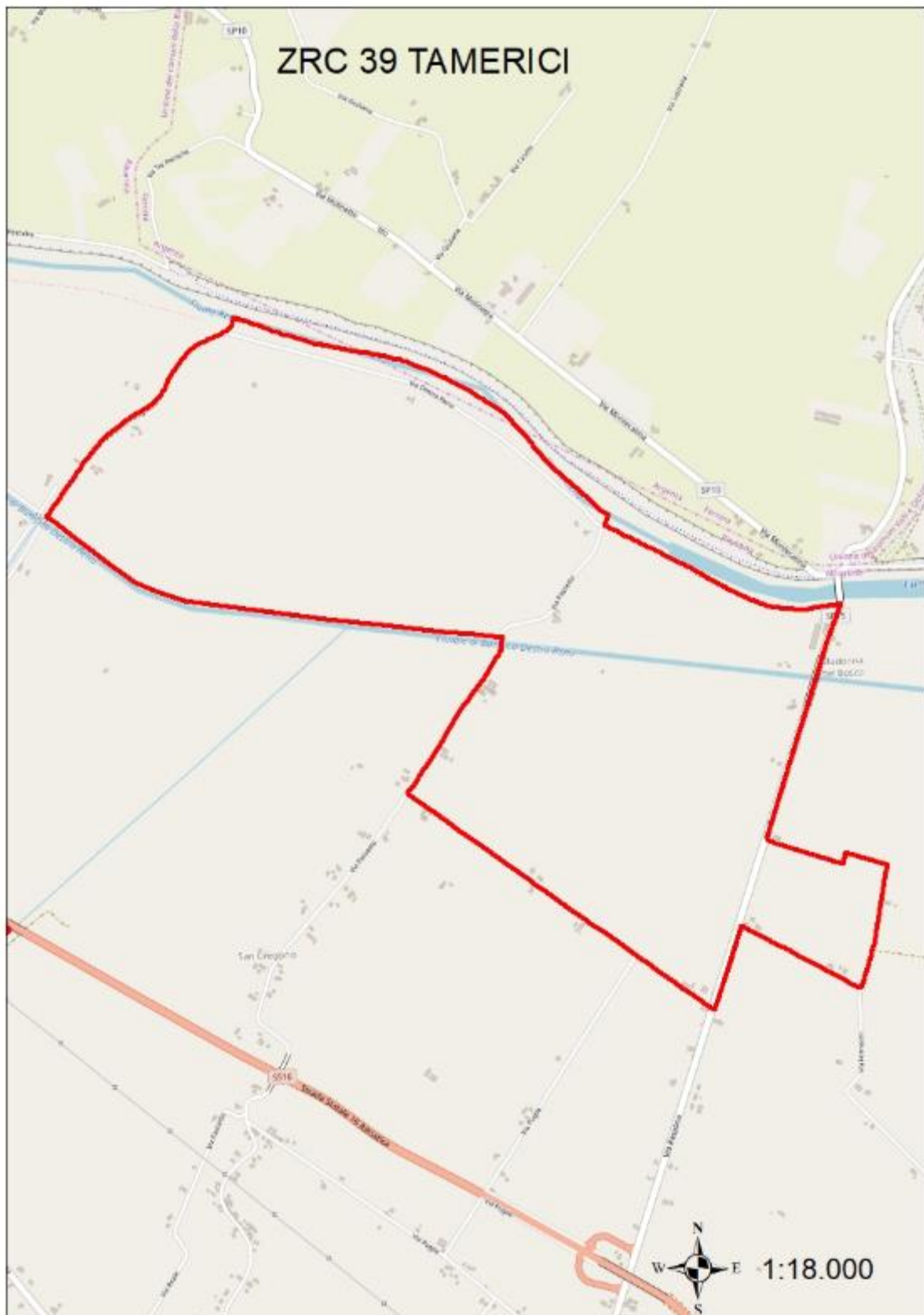
Piano delle immissioni

Dati gli obiettivi dell'area, non sono previste immissioni di starna, fagiano e pernice rossa. Per quanto riguarda la lepre, sulla base dei censimenti che verranno effettuati verrà valutata l'opportunità di procedere a immissioni allo scopo di accelerare il consolidamento di una popolazione autosufficiente.

Piano dei prelievi

Sia per lepri che per fagiani si procede regolarmente alla cattura di un numero di esemplari, da stabilirsi annualmente a seguito degli opportuni censimenti e che non devono ovviamente incidere negativamente sull'incremento annuo.

Cartografia ZRC denominata "39 - TAMERICI"



ZRC DENOMINATA “40 TORCHI”

Motivazione dell’istituzione

Salvaguardia dei ceppi di fauna selvatica autoriproducentisi ed oggetto di interventi di salvaguardia nel corso di questi ultimi anni. Già istituita con Deliberazione della Giunta regionale n. 934 del 18 giugno 2019.

Descrizione dei confini – si allega al presente documento cartografia della zona

Pubblicazione (notifica, deposito e opposizione – art.19, commi 5 e 6 della L.R. 8/1994)

Si dà atto che la Deliberazione di Giunta regionale n. 341 del 14 aprile 2020 con la quale si è approvata la *“proposta di perimetrazione ai fini dell’istituzione delle zone di protezione della fauna selvatica del territorio di Ravenna... in attuazione del Piano faunistico-venatorio regionale 2018-2023”* è stata trasmessa a tutti i Comuni dell’Unione della Bassa Romagna, competenti per territorio, con nota prot. PG/2020/329413 del 30 aprile 2020, per l’affissione all’Albo Pretorio telematico, raccomandando la massima diffusione mediante affissione nelle frazioni o borgate interessate dai confini delle ZRC/Oasi.

Relativamente alla istituzione della ZRC denominata **“40 TORCHI”**, in esame, l’affissione è stata effettuata dai Comuni di Fusignano e Alfonsine, competenti per territorio, ai sensi dell’art.124, co.2 del TUEL 267/2000 e dell’art 32 della legge 18 giugno 2009, n 69, nell’Albo Pretorio On Line, con affissione rispettivamente n. 187 avvenuta dal 30 aprile 2020 al 9 luglio 2020 e n. 238 avvenuta dal 30 aprile 2020 all’ 8 luglio 2020.

Con nota PG/2020/336022 del 5 maggio 2020 la deliberazione è stata inviata alle Organizzazioni professionali agricole provinciali.

Si ritengono in tal modo assolti gli obblighi di pubblicizzazione previsti dall’art.19, comma 5, della L.R. 8/1994 e successive modifiche ed integrazioni.

Si precisa inoltre che rispetto a tale provvedimento, entro il termine previsto dall’art.19, comma 6 della L.R. 8/1994 e successive modifiche ed integrazioni, non risultano pervenute opposizioni da parte di proprietari o conduttori interessati.

PIANO TECNICO PLURIENNALE DI GESTIONE

Caratteristiche generali della zona

L’area in oggetto ricade nel territorio provinciale di Ravenna, è ubicata all’interno del comprensorio omogeneo CO1, in ATC RA01 Lughese, e interessa amministrativamente il comune di Fusignano con piccola porzione a nord in Comune di Alfonsine.

Occupava una superficie geografica di ha 214,17 pari ad ha 201,56 ASP ed è caratterizzata da un uso del suolo (Carta Uso del Suolo Regionale versione 2008) così ripartito:

- Seminativi semplici 60,8%
- Frutteti e frutti minori 21,4%
- Vigneti 17,8%

Vocazionalità per Lepre e Fagiano

In base alla Carta delle Vocazioni Faunistiche regionale, il territorio risulta avere vocazione medio/bassa per la lepre e medio/bassa per il fagiano.

Presenza di Aree di Rete Natura 2000

L’area in oggetto non è interessata dalla presenza di siti della Rete Natura 2000.

Finalità/Obiettivi

Oltre alle finalità ed agli obiettivi istituzionali previsti dalla L. 157/92 e dalla L.R. 8/94, le caratteristiche ambientali e faunistiche della zona in oggetto determinano i seguenti obiettivi gestionali che si prevede di raggiungere nell'arco di 5 anni:

- affermazione e incremento della lepore: tale obiettivo si riterrà raggiunto con densità minime di 15 capi/kmq;
- affermazione e incremento del fagiano: tale obiettivo si riterrà raggiunto con densità minime di 25 capi/kmq;
- produzione di lepore: mediante irradiazione al territorio circostante e catture al superamento della densità di cui sopra;
- produzione di fagiano: mediante irradiazione al territorio circostante e catture al superamento della densità di cui sopra.

Piano dei miglioramenti ambientali

Trattandosi di ambiente soggetto a forte valenza agricola, si farà ricorso ad attività atte a fornire alimentazione nelle fasi stagionali di scarsa presenza delle colture, nonché a fornire rifugio, secondo necessità.

Considerando sia le caratteristiche ambientali della zona (ampia disponibilità di aree a vegetazione naturale e buona diversità ambientale), sia le esigenze ecologiche delle specie indicate quali prioritarie, gli interventi che verranno privilegiati possono essere individuati come segue:

Impianto di colture "a perdere"

Il mantenimento della presenza di colture agrarie destinate all'utilizzo esclusivo da parte dei selvatici, risulta un intervento fondamentale quando si voglia aumentare la capacità portante di un determinato ambiente, in modo tale da consentire un migliore sviluppo soprattutto della piccola selvaggina stanziale. Tali colture devono essere piantate in zone di transizione tra ambienti aperti e territori coperti da vegetazione arbustiva o arborea, in modo tale che siano facilmente e sicuramente raggiungibili dai selvatici. La scelta deve cadere in quelle formazioni vegetali erbacee o arbustive che non garantiscono fonti alimentari di qualità (brachipodieti, nardeti). Le operazioni colturali necessarie per l'impianto e le successive cure (lavorazioni del terreno, concimazioni possibilmente organiche, ecc.) dovranno essere compiute il minimo necessario e con tecniche non pregiudizievoli la sanità dell'ambiente, tenendo presente che le finalità non sono assolutamente produttive. È consigliata anche una rotazione tra le colture, avvicinando essenze miglioratrici ad altre depauperanti, in modo da garantire un miglior stato fitosanitario e una maggior fertilità del terreno.

È opportuno rivolgersi a sementi non selezionate artificialmente, in modo da consentire una diffusione naturale nelle aree contigue. La scelta dovrà orientarsi invece su razze e varietà locali, ben adattate con l'ambiente ed il più rustiche possibile, anche se dotate di scarsa produttività. Anche la resistenza fitopatologica non risulta indispensabile; la presenza di parassiti crea infatti catene alimentari più complesse ed una maggiore diversità specifica. La composizione floristica deve garantire una disponibilità alimentare per tutto l'anno; di conseguenza le specie impiegate dovranno essere caratterizzate da uno sviluppo e maturazione progressiva.

Tra le principali essenze da impiegare per l'impianto di colture a perdere per lepore e fasianidi, si consigliano erba medica, trifogli, lupinella, vecce pisello di prato, ginestrino, barbabietola da foraggio e tipi NZ, cavolo da foraggio, colza, grano saraceno, frumento, orzo, avena, segale, mais, loietto, loiessa, festuche, erba mazzolina, poe.

L'impianto deve assicurare una frammentazione di queste colture su fasce a sviluppo lineare, tale da alternare leguminose, cereali primaverili-estivi, cereali autunno-vernini, colture pluriennali, su ampiezze di 2-3 m per ogni essenza, in modo da creare fasce larghe 10-12 m e lunghe 100-200 m.

L'impianto di colture a perdere può risultare utile anche nella gestione dei popolamenti di ungulati; la formazione di coltivazioni destinate a questi animali in zone particolarmente boscate e

relativamente povere di alimenti, consentono di preservare le colture agrarie di reddito dall'azione alimentare di questi selvatici, limitando l'entità dei danni alle coltivazioni.

Tra le specie coltivabili particolarmente appetite dagli ungulati si consigliano cavolo da foraggio, rapa, segale, grano saraceno, mais, graminacee e leguminose foraggere.

Periodica trinciatura della vegetazione degli incolti

Il rinnovo vegetativo di formazioni di scarso valore alimentare (brachipodieta) consente la presenza, anche se per brevi periodi, di giovani ricacci pascolabili, incrementando così l'offerta pabulare.

Il passaggio su queste formazioni di decespugliatori a coltelli o a catene determina la triturazione e il successivo rigoglio vegetativo delle specie presenti, oltre che una naturale concimazione con conseguente aumento della fertilità del terreno. Tali operazioni non devono essere compiute nei periodi di riproduzione dei selvatici, in modo da evitare disturbi e danni diretti alla fauna; i periodi migliori di intervento sono individuabili alla fine dell'inverno, (fine febbraio-inizio marzo) in modo da consentire un più rapido risveglio vegetativo e una maggiore disponibilità alimentare in questi mesi particolarmente critici per i selvatici. Le aree interessate da tali trinciature periodiche, vanno individuate ai margini di zone boscate, facilmente raggiungibili dai selvatici, e devono assumere uno sviluppo lineare su 70-100 m con ampiezze di 20-30 m. Questi trattamenti se eseguiti con sufficiente frequenza (una-due volte all'anno) limitano la colonizzazione dei terreni abbandonati da parte del bosco. A seguito di tali interventi è anche possibile eseguire una semina di essenze foraggere rustiche, mediante la tecnica del sod-seeding, consentendo l'insediamento di altre varietà a più alto valore pabulare.

Ripristino e ripulitura di fossi, canali e sorgenti

Gli interventi di questo tipo sono finalizzati al mantenimento di punti di abbeverata naturali indispensabili soprattutto per i fasianidi; la pulizia ed il ripristino di questi punti-acqua deve essere compiuta con attenzione, eliminando solo la vegetazione insediatasi sulle sponde e che non consente l'accesso e il regolare deflusso delle acque. Deve essere comunque mantenuta la formazione ripariale presente sull'argine, che ha le note funzioni di rifugio e nidificazione per numerosi selvatici. L'eliminazione della vegetazione e dei materiali occludenti fossi e canali, deve essere compiuta in periodi e con metodi tali da non causare danno alla fauna selvatica.

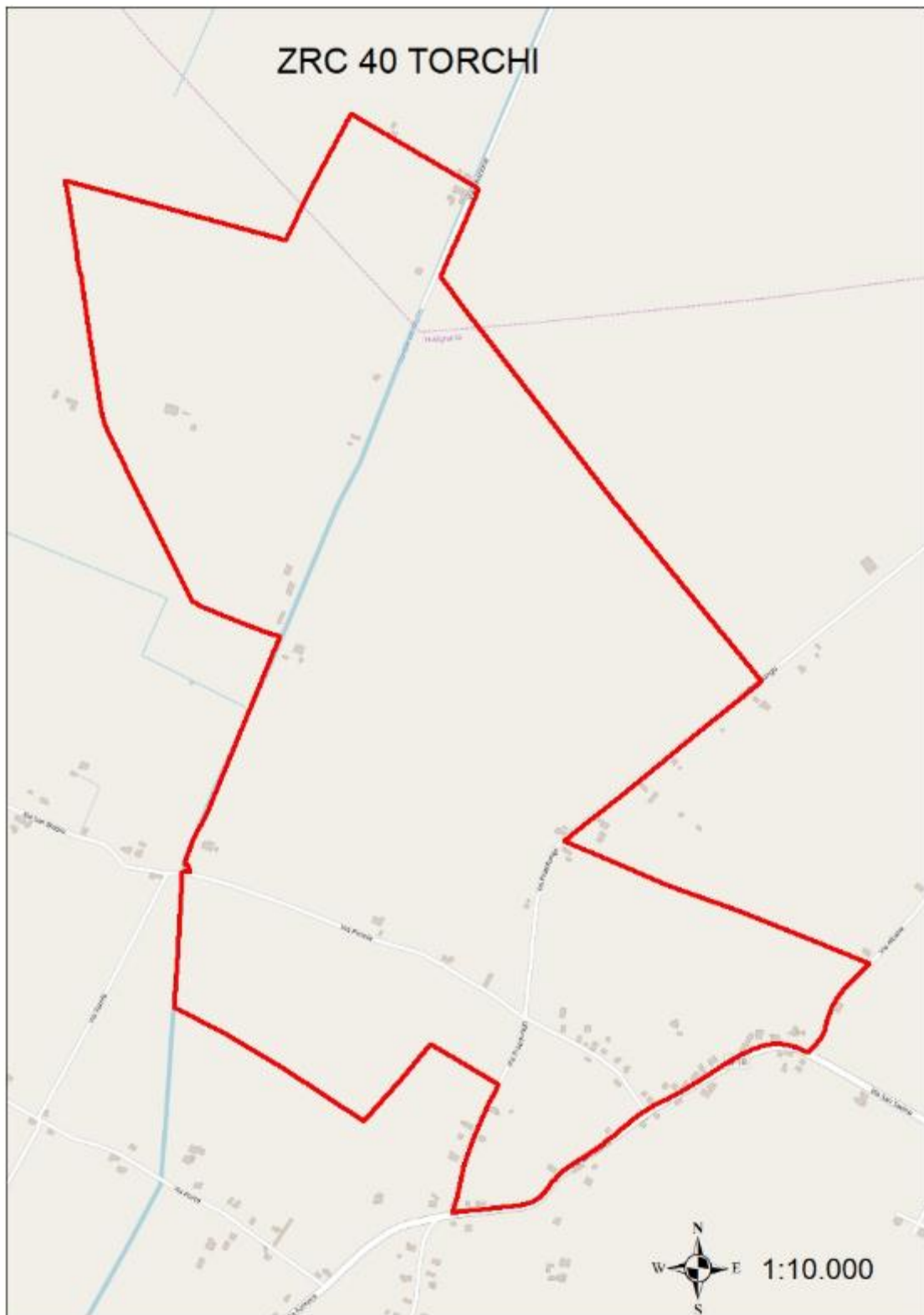
Piano delle immissioni

Dati gli obiettivi dell'area, non sono previste immissioni di starna, fagiano e pernice rossa. Per quanto riguarda la lepre, sulla base dei censimenti che verranno effettuati verrà valutata l'opportunità di procedere a immissioni allo scopo di accelerare il consolidamento di una popolazione autosufficiente.

Piano dei prelievi

Sia per lepri che per fagiani si procede regolarmente alla cattura di un numero di esemplari, da stabilirsi annualmente a seguito degli opportuni censimenti e che non devono ovviamente incidere negativamente sull'incremento annuo.

Cartografia ZRC denominata "40 - TORCHI"



ZRC DENOMINATA “41 TRAVERSARA”

Motivazione dell’istituzione

Salvaguardia dei ceppi di fauna selvatica autoriproducentisi ed oggetto di interventi di salvaguardia nel corso di questi ultimi anni. Già istituita con Deliberazione della Giunta regionale n. 934 del 18 giugno 2019.

Descrizione dei confini – si allega al presente documento cartografia della zona

Pubblicazione (notifica, deposito e opposizione – art.19, commi 5 e 6 della L.R. 8/1994)

Si dà atto che la Deliberazione di Giunta regionale n. 341 del 14 aprile 2020 con la quale si è approvata la *“proposta di perimetrazione ai fini dell’istituzione delle zone di protezione della fauna selvatica del territorio di Ravenna... in attuazione del Piano faunistico-venatorio regionale 2018-2023”* è stata trasmessa a tutti i Comuni dell’Unione della Bassa Romagna, competenti per territorio, con nota prot. PG/2020/329413 del 30 aprile 2020, per l’affissione all’Albo Pretorio telematico, raccomandando la massima diffusione mediante affissione nelle frazioni o borgate interessate dai confini delle ZRC/Oasi.

Relativamente alla istituzione della ZRC denominata **“41 TRAVERSARA”**, in esame, l’affissione è stata effettuata dal Comune di Bagnacavallo, competente per territorio, ai sensi dell’art.124, co.2 del TUEL 267/2000 e dell’art 32 della legge 18 giugno 2009, n 69, nell’Albo Pretorio On Line, con affissione n. 294 avvenuta dal 30 aprile 2020 al 9 luglio 2020.

Con nota PG/2020/336022 del 5 maggio 2020 la deliberazione è stata inviata alle Organizzazioni professionali agricole provinciali.

Si ritengono in tal modo assolti gli obblighi di pubblicizzazione previsti dall’art.19, comma 5, della L.R. 8/1994 e successive modifiche ed integrazioni.

Si precisa inoltre che rispetto a tale provvedimento, entro il termine previsto dall’art.19, comma 6 della L.R. 8/1994 e successive modifiche ed integrazioni, non risultano pervenute opposizioni da parte di proprietari o conduttori interessati.

PIANO TECNICO PLURIENNALE DI GESTIONE

Caratteristiche generali della zona

L’area in oggetto ricade nel territorio provinciale di Ravenna, è ubicata all’interno del comprensorio omogeneo CO1, in ATC RA01 Lughese, e interessa amministrativamente il comune di Bagnacavallo.

Occupava una superficie geografica di Ha 158,38 pari ad Ha 149,03 ASP ed è caratterizzata da un uso del suolo (Carta Uso del Suolo Regionale versione 2008) così ripartito:

- Vigneti 43,3%
- Seminativi semplici 29,6%
- Frutteti e frutti minori 24,8%
- Canali e idrovie 1,2%
- Orti 1,1%

Vocazionalità per Lepre e Fagiano

In base alla Carta delle Vocazioni Faunistiche regionale, il territorio risulta avere vocazione bassa per la lepre e bassa per il fagiano

Presenza di Aree di Rete Natura 2000

L’area in oggetto non è interessata dalla presenza di siti della Rete Natura 2000.

Finalità/Obiettivi

Oltre alle finalità ed agli obiettivi istituzionali previsti dalla L. 157/92 e dalla L.R. 8/94, le caratteristiche ambientali e faunistiche della zona in oggetto determinano i seguenti obiettivi gestionali che si prevede di raggiungere nell'arco di 5 anni:

- affermazione e incremento della lepre: tale obiettivo si riterrà raggiunto con densità minime di 15 capi/kmq;
- affermazione e incremento del fagiano: tale obiettivo si riterrà raggiunto con densità minime di 25 capi/kmq;
- produzione di lepre: mediante irradiazione al territorio circostante e catture al superamento della densità di cui sopra;
- produzione di fagiano: mediante irradiazione al territorio circostante e catture al superamento della densità di cui sopra.

Piano dei miglioramenti ambientali

Trattandosi di ambiente soggetto a forte valenza agricola, si farà ricorso ad attività atte a fornire alimentazione nelle fasi stagionali di scarsa presenza delle colture, nonché a fornire rifugio, secondo necessità.

Considerando sia le caratteristiche ambientali della zona (ampia disponibilità di aree a vegetazione naturale e buona diversità ambientale), sia le esigenze ecologiche delle specie indicate quali prioritarie, gli interventi che verranno privilegiati possono essere individuati come segue:

Impianto di colture "a perdere"

Il mantenimento della presenza di colture agrarie destinate all'utilizzo esclusivo da parte dei selvatici, risulta un intervento fondamentale quando si voglia aumentare la capacità portante di un determinato ambiente, in modo tale da consentire un migliore sviluppo soprattutto della piccola selvaggina stanziale. Tali colture devono essere piantate in zone di transizione tra ambienti aperti e territori coperti da vegetazione arbustiva o arborea, in modo tale che siano facilmente e sicuramente raggiungibili dai selvatici. La scelta deve cadere in quelle formazioni vegetali erbacee o arbustive che non garantiscono fonti alimentari di qualità (brachipodieti, nardeti). Le operazioni colturali necessarie per l'impianto e le successive cure (lavorazioni del terreno, concimazioni possibilmente organiche, ecc.) dovranno essere compiute il minimo necessario e con tecniche non pregiudizievoli la sanità dell'ambiente, tenendo presente che le finalità non sono assolutamente produttive. È consigliata anche una rotazione tra le colture, avvicinando essenze miglioratrici ad altre depauperanti, in modo da garantire un miglior stato fitosanitario e una maggior fertilità del terreno.

È opportuno rivolgersi a sementi non selezionate artificialmente, in modo da consentire una diffusione naturale nelle aree contigue. La scelta dovrà orientarsi invece su razze e varietà locali, ben adattate con l'ambiente ed il più rustiche possibile, anche se dotate di scarsa produttività. Anche la resistenza fitopatologica non risulta indispensabile; la presenza di parassiti crea infatti catene alimentari più complesse ed una maggiore diversità specifica. La composizione floristica deve garantire una disponibilità alimentare per tutto l'anno; di conseguenza le specie impiegate dovranno essere caratterizzate da uno sviluppo e maturazione progressiva.

Tra le principali essenze da impiegare per l'impianto di colture a perdere per lepre e fasianidi, si consigliano erba medica, trifogli, lupinella, vecce pisello di prato, ginestrino, barbabietola da foraggio e tipi NZ, cavolo da foraggio, colza, grano saraceno, frumento, orzo, avena, segale, mais, loietto, loiessa, festuche, erba mazzolina, poe.

L'impianto deve assicurare una frammentazione di queste colture su fasce a sviluppo lineare, tale da alternare leguminose, cereali primaverili-estivi, cereali autunno-vernini, colture pluriennali, su ampiezze di 2-3 m per ogni essenza, in modo da creare fasce larghe 10-12 m e lunghe 100-200 m.

L'impianto di colture a perdere può risultare utile anche nella gestione dei popolamenti di ungulati; la formazione di coltivazioni destinate a questi animali in zone particolarmente boscate e relativamente povere di alimenti, consentono di preservare le colture agrarie di reddito dall'azione alimentare di questi selvatici, limitando l'entità dei danni alle coltivazioni.

Tra le specie coltivabili particolarmente appetite dagli ungulati si consigliano cavolo da foraggio, rapa, segale, grano saraceno, mais, graminacee e leguminose foraggiere.

Periodica trinciatura della vegetazione degli incolti

Il rinnovo vegetativo di formazioni di scarso valore alimentare (brachipodieta) consente la presenza, anche se per brevi periodi, di giovani ricacci pascolabili, incrementando così l'offerta pabulare.

Il passaggio su queste formazioni di decespugliatori a coltelli o a catene determina la triturazione e il successivo rigoglio vegetativo delle specie presenti, oltre che una naturale concimazione con conseguente aumento della fertilità del terreno. Tali operazioni non devono essere compiute nei periodi di riproduzione dei selvatici, in modo da evitare disturbi e danni diretti alla fauna; i periodi migliori di intervento sono individuabili alla fine dell'inverno, (fine febbraio-inizio marzo) in modo da consentire un più rapido risveglio vegetativo e una maggiore disponibilità alimentare in questi mesi particolarmente critici per i selvatici. Le aree interessate da tali trinciature periodiche, vanno individuate ai margini di zone boscate, facilmente raggiungibili dai selvatici, e devono assumere uno sviluppo lineare su 70-100 m con ampiezze di 20-30 m. Questi trattamenti se eseguiti con sufficiente frequenza (una-due volte all'anno) limitano la colonizzazione dei terreni abbandonati da parte del bosco. A seguito di tali interventi è anche possibile eseguire una semina di essenze foraggiere rustiche, mediante la tecnica del sod-seeding, consentendo l'insediamento di altre varietà a più alto valore pabulare.

Ripristino e ripulitura di fossi, canali e sorgenti

Gli interventi di questo tipo sono finalizzati al mantenimento di punti di abbeverata naturali indispensabili soprattutto per i fasianidi; la pulizia ed il ripristino di questi punti-acqua deve essere compiuta con attenzione, eliminando solo la vegetazione insediatasi sulle sponde e che non consente l'accesso e il regolare deflusso delle acque. Deve essere comunque mantenuta la formazione ripariale presente sull'argine, che ha le note funzioni di rifugio e nidificazione per numerosi selvatici. L'eliminazione della vegetazione e dei materiali occludenti fossi e canali, deve essere compiuta in periodi e con metodi tali da non causare danno alla fauna selvatica.

Piano delle immissioni

Dati gli obiettivi dell'area, non sono previste immissioni di starna, fagiano e pernice rossa. Per quanto riguarda la lepre, sulla base dei censimenti che verranno effettuati verrà valutata l'opportunità di procedere a immissioni allo scopo di accelerare il consolidamento di una popolazione autosufficiente.

Piano dei prelievi

Sia per lepri che per fagiani si procede regolarmente alla cattura di un numero di esemplari, da stabilirsi annualmente a seguito degli opportuni censimenti e che non devono ovviamente incidere negativamente sull'incremento annuo.

Cartografia ZRC denominata "41 - TRAVERSARA"



ZRC DENOMINATA “42 TREBEGHINO”

Motivazione dell’istituzione

Salvaguardia dei ceppi di fauna selvatica autoriproducentisi ed oggetto di interventi di salvaguardia nel corso di questi ultimi anni. Già istituita con Deliberazione della Giunta regionale n. 934 del 18 giugno 2019.

Descrizione dei confini – si allega al presente documento cartografia della zona

Pubblicazione (notifica, deposito e opposizione – art.19, commi 5 e 6 della L.R. 8/1994)

Si dà atto che la Deliberazione di Giunta regionale n. 341 del 14 aprile 2020 con la quale si è approvata la *“proposta di perimetrazione ai fini dell’istituzione delle zone di protezione della fauna selvatica del territorio di Ravenna... in attuazione del Piano faunistico-venatorio regionale 2018-2023”* è stata trasmessa a tutti i Comuni dell’Unione della Bassa Romagna, competenti per territorio, con nota prot. PG/2020/329413 del 30 aprile 2020, per l’affissione all’Albo Pretorio telematico, raccomandando la massima diffusione mediante affissione nelle frazioni o borgate interessate dai confini delle ZRC/Oasi.

Relativamente alla istituzione della ZRC denominata **“42 TREBEGHINO”**, in esame, l’affissione è stata effettuata dal Comune di Massalombarda, competente per territorio, ai sensi dell’art.124, co.2 del TUEL 267/2000 e dell’art 32 della legge 18 giugno 2009, n 69, nell’Albo Pretorio On Line, con affissione n. 172 avvenuta dal 30 aprile 2020 al 9 luglio 2020.

Con nota PG/2020/336022 del 5 maggio 2020 la deliberazione è stata inviata alle Organizzazioni professionali agricole provinciali.

Si ritengono in tal modo assolti gli obblighi di pubblicizzazione previsti dall’art.19, comma 5, della L.R. 8/1994 e successive modifiche ed integrazioni.

Si precisa inoltre che rispetto a tale provvedimento, entro il termine previsto dall’art.19, comma 6 della L.R. 8/1994 e successive modifiche ed integrazioni, non risultano pervenute opposizioni da parte di proprietari o conduttori interessati.

PIANO TECNICO PLURIENNALE DI GESTIONE

Caratteristiche generali della zona

L’area in oggetto ricade nel territorio provinciale di Ravenna, è ubicata all’interno del comprensorio omogeneo CO1, in ATC RA01 Lughese, e interessa amministrativamente il comune di Massa Lombarda

Occupava una superficie geografica di Ha 318,19 pari ad Ha 203,11 ASP ed è caratterizzata da un uso del suolo (Carta Uso del Suolo Regionale versione 2008) così ripartito:

- Frutteti e frutti minori 51,0%
- Seminativi semplici 45,6%
- Orti 3,4%

Vocazionalità per Lepre e Fagiano

In base alla Carta delle Vocazioni Faunistiche regionale, il territorio risulta avere vocazione medio/bassa per la lepre e media per il fagiano.

Presenza di Aree di Rete Natura 2000

L’area in oggetto non è interessata dalla presenza di siti della Rete Natura 2000.

Finalità/Obiettivi

Oltre alle finalità ed agli obiettivi istituzionali previsti dalla L. 157/92 e dalla L.R. 8/94, le caratteristiche ambientali e faunistiche della zona in oggetto determinano i seguenti obiettivi gestionali che si prevede di raggiungere nell'arco di 5 anni:

- affermazione e incremento della lepore: tale obiettivo si riterrà raggiunto con densità minime di 15 capi/kmq;
- affermazione e incremento del fagiano: tale obiettivo si riterrà raggiunto con densità minime di 25 capi/kmq;
- produzione di lepore: mediante irradiazione al territorio circostante e catture al superamento della densità di cui sopra;
- produzione di fagiano: mediante irradiazione al territorio circostante e catture al superamento della densità di cui sopra.

Piano dei miglioramenti ambientali

Trattandosi di ambiente soggetto a forte valenza agricola, si farà ricorso ad attività atte a fornire alimentazione nelle fasi stagionali di scarsa presenza delle colture, nonché a fornire rifugio, secondo necessità.

Considerando sia le caratteristiche ambientali della zona (ampia disponibilità di aree a vegetazione naturale e buona diversità ambientale), sia le esigenze ecologiche delle specie indicate quali prioritarie, gli interventi che verranno privilegiati possono essere individuati come segue:

Impianto di colture "a perdere"

Il mantenimento della presenza di colture agrarie destinate all'utilizzo esclusivo da parte dei selvatici, risulta un intervento fondamentale quando si voglia aumentare la capacità portante di un determinato ambiente, in modo tale da consentire un migliore sviluppo soprattutto della piccola selvaggina stanziale. Tali colture devono essere piantate in zone di transizione tra ambienti aperti e territori coperti da vegetazione arbustiva o arborea, in modo tale che siano facilmente e sicuramente raggiungibili dai selvatici. La scelta deve cadere in quelle formazioni vegetali erbacee o arbustive che non garantiscono fonti alimentari di qualità (brachipodieti, nardeti). Le operazioni colturali necessarie per l'impianto e le successive cure (lavorazioni del terreno, concimazioni possibilmente organiche, ecc.) dovranno essere compiute il minimo necessario e con tecniche non pregiudizievoli la sanità dell'ambiente, tenendo presente che le finalità non sono assolutamente produttive. È consigliata anche una rotazione tra le colture, avvicinando essenze miglioratrici ad altre depauperanti, in modo da garantire un miglior stato fitosanitario e una maggior fertilità del terreno.

È opportuno rivolgersi a sementi non selezionate artificialmente, in modo da consentire una diffusione naturale nelle aree contigue. La scelta dovrà orientarsi invece su razze e varietà locali, ben adattate con l'ambiente ed il più rustiche possibile, anche se dotate di scarsa produttività. Anche la resistenza fitopatologica non risulta indispensabile; la presenza di parassiti crea infatti catene alimentari più complesse ed una maggiore diversità specifica. La composizione floristica deve garantire una disponibilità alimentare per tutto l'anno; di conseguenza le specie impiegate dovranno essere caratterizzate da uno sviluppo e maturazione progressiva.

Tra le principali essenze da impiegare per l'impianto di colture a perdere per lepore e fasianidi, si consigliano erba medica, trifogli, lupinella, vecce pisello di prato, ginestrino, barbabietola da foraggio e tipi NZ, cavolo da foraggio, colza, grano saraceno, frumento, orzo, avena, segale, mais, loietto, loiessa, festuche, erba mazzolina, poe.

L'impianto deve assicurare una frammentazione di queste colture su fasce a sviluppo lineare, tale da alternare leguminose, cereali primaverili-estivi, cereali autunno-vernini, colture pluriennali, su ampiezze di 2-3 m per ogni essenza, in modo da creare fasce larghe 10-12 m e lunghe 100-200 m.

L'impianto di colture a perdere può risultare utile anche nella gestione dei popolamenti di ungulati; la formazione di coltivazioni destinate a questi animali in zone particolarmente boscate e

relativamente povere di alimenti, consentono di preservare le colture agrarie di reddito dall'azione alimentare di questi selvatici, limitando l'entità dei danni alle coltivazioni.

Tra le specie coltivabili particolarmente appetite dagli ungulati si consigliano cavolo da foraggio, rapa, segale, grano saraceno, mais, graminacee e leguminose foraggiere.

Periodica trinciatura della vegetazione degli incolti

Il rinnovo vegetativo di formazioni di scarso valore alimentare (brachipodieta) consente la presenza, anche se per brevi periodi, di giovani ricacci pascolabili, incrementando così l'offerta pabulare.

Il passaggio su queste formazioni di decespugliatori a coltelli o a catene determina la triturazione e il successivo rigoglio vegetativo delle specie presenti, oltre che una naturale concimazione con conseguente aumento della fertilità del terreno. Tali operazioni non devono essere compiute nei periodi di riproduzione dei selvatici, in modo da evitare disturbi e danni diretti alla fauna; i periodi migliori di intervento sono individuabili alla fine dell'inverno, (fine febbraio-inizio marzo) in modo da consentire un più rapido risveglio vegetativo e una maggiore disponibilità alimentare in questi mesi particolarmente critici per i selvatici. Le aree interessate da tali trinciature periodiche, vanno individuate ai margini di zone boscate, facilmente raggiungibili dai selvatici, e devono assumere uno sviluppo lineare su 70-100 m con ampiezze di 20-30 m. Questi trattamenti se eseguiti con sufficiente frequenza (una-due volte all'anno) limitano la colonizzazione dei terreni abbandonati da parte del bosco. A seguito di tali interventi è anche possibile eseguire una semina di essenze foraggiere rustiche, mediante la tecnica del sod-seeding, consentendo l'insediamento di altre varietà a più alto valore pabulare.

Ripristino e ripulitura di fossi, canali e sorgenti

Gli interventi di questo tipo sono finalizzati al mantenimento di punti di abbeverata naturali indispensabili soprattutto per i fasianidi; la pulizia ed il ripristino di questi punti-acqua deve essere compiuta con attenzione, eliminando solo la vegetazione insediatasi sulle sponde e che non consente l'accesso e il regolare deflusso delle acque. Deve essere comunque mantenuta la formazione ripariale presente sull'argine, che ha le note funzioni di rifugio e nidificazione per numerosi selvatici. L'eliminazione della vegetazione e dei materiali occludenti fossi e canali, deve essere compiuta in periodi e con metodi tali da non causare danno alla fauna selvatica.

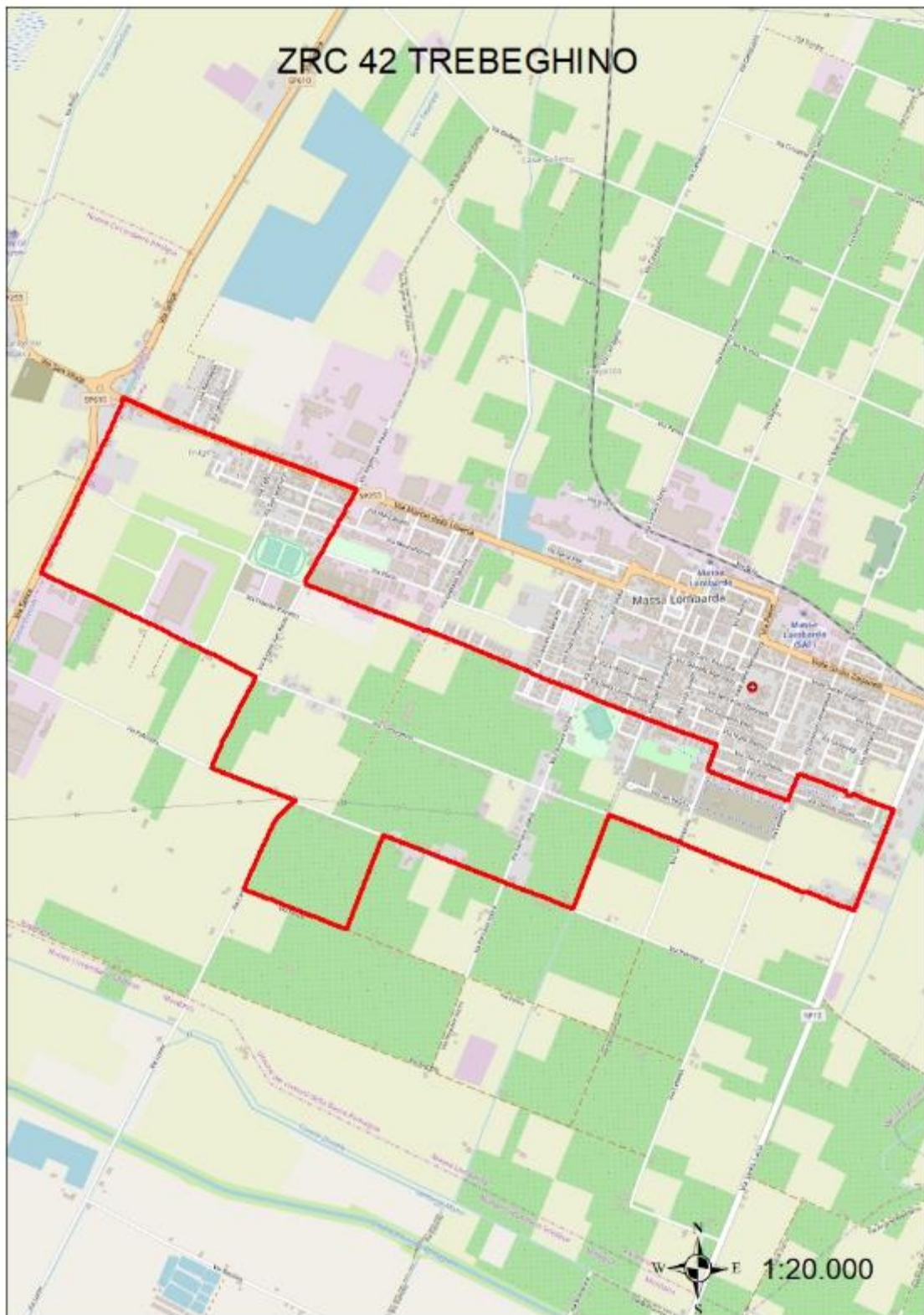
Piano delle immissioni

Dati gli obiettivi dell'area, non sono previste immissioni di starna, fagiano e pernice rossa. Per quanto riguarda la lepre, sulla base dei censimenti che verranno effettuati verrà valutata l'opportunità di procedere a immissioni allo scopo di accelerare il consolidamento di una popolazione autosufficiente.

Piano dei prelievi

Sia per lepri che per fagiani si procede regolarmente alla cattura di un numero di esemplari, da stabilirsi annualmente a seguito degli opportuni censimenti e che non devono ovviamente incidere negativamente sull'incremento annuo.

Cartografia ZRC denominata "42 - TREBEGHINO"



ZRC DENOMINATA “43 VALLE SERRATA”

Motivazione dell’istituzione

Salvaguardia dei ceppi di fauna selvatica autoriproduttrici ed oggetto di interventi di salvaguardia nel corso di questi ultimi anni.

La perimetrazione proposta ingloba la ZRC omonima, già istituita con Deliberazione della Giunta regionale n. 934 del 18 giugno 2019, cui si aggiunge in ampliamento la limitrofa ZR già istituita con Deliberazione della Giunta regionale n. 934 del 18 giugno 2019.

Descrizione dei confini – si allega al presente documento cartografia della zona

Pubblicazione (notifica, deposito e opposizione – art.19, commi 5 e 6 della L.R. 8/1994)

Si dà atto che la Deliberazione di Giunta regionale n. 341 del 14 aprile 2020 con la quale si è approvata la *“proposta di perimetrazione ai fini dell’istituzione delle zone di protezione della fauna selvatica del territorio di Ravenna... in attuazione del Piano faunistico-venatorio regionale 2018-2023”* è stata trasmessa a tutti i Comuni dell’Unione della Bassa Romagna, competenti per territorio, con nota prot. PG/2020/329413 del 30 aprile 2020, per l’affissione all’Albo Pretorio telematico, raccomandando la massima diffusione mediante affissione nelle frazioni o borgate interessate dai confini delle ZRC/Oasi.

Relativamente alla istituzione della ZRC denominata **“43 VALLE SERRATA”**, in esame, l’affissione è stata effettuata dal Comune di Conselice, competente per territorio, ai sensi dell’art.124, co.2 del TUEL 267/2000 e dell’art 32 della legge 18 giugno 2009, n 69, nell’Albo Pretorio On Line, con affissione n. 236 avvenuta dal 30 aprile 2020 al 9 luglio 2020.

Con nota PG/2020/336022 del 5 maggio 2020 la deliberazione è stata inviata alle Organizzazioni professionali agricole provinciali.

Si ritengono in tal modo assolti gli obblighi di pubblicizzazione previsti dall’art.19, comma 5, della L.R. 8/1994 e successive modifiche ed integrazioni.

Si precisa inoltre che rispetto a tale provvedimento, entro il termine previsto dall’art.19, comma 6 della L.R. 8/1994 e successive modifiche ed integrazioni, non risultano pervenute opposizioni da parte di proprietari o conduttori interessati.

PIANO TECNICO PLURIENNALE DI GESTIONE

Caratteristiche generali della zona

L’area in oggetto ricade nel territorio provinciale di Ravenna, è ubicata all’interno del comprensorio omogeneo CO1, in ATC RA01 Lughese, e interessa amministrativamente il comune di Conselice.

Occupava una superficie geografica di Ha 253,17 pari ad Ha 243,84 ASP ed è caratterizzata da un uso del suolo (Carta Uso del Suolo Regionale versione 2008) così ripartito:

- Seminativi semplici 78,7%
- Frutteti e frutti minori 19,1%
- Orti 1,9%
- Canali e idrovie 0,3%

Vocazionalità per Lepre e Fagiano

In base alla Carta delle Vocazioni Faunistiche regionale, il territorio risulta avere vocazione alta per la lepre e medio/alta per il fagiano.

Presenza di Aree di Rete Natura 2000

L’area in oggetto non è interessata dalla presenza di siti della Rete Natura 2000.

Finalità/Obiettivi

Oltre alle finalità ed agli obiettivi istituzionali previsti dalla L. 157/92 e dalla L.R. 8/94, le caratteristiche ambientali e faunistiche della zona in oggetto determinano i seguenti obiettivi gestionali che si prevede di raggiungere nell'arco di 5 anni:

- affermazione e incremento della lepre: tale obiettivo si riterrà raggiunto con densità minime di 15 capi/kmq;
- affermazione e incremento del fagiano: tale obiettivo si riterrà raggiunto con densità minime di 25 capi/kmq;
- produzione di lepre: mediante irradiazione al territorio circostante e catture al superamento della densità di cui sopra;
- produzione di fagiano: mediante irradiazione al territorio circostante e catture al superamento della densità di cui sopra.

Piano dei miglioramenti ambientali

Trattandosi di ambiente soggetto a forte valenza agricola, si farà ricorso ad attività atte a fornire alimentazione nelle fasi stagionali di scarsa presenza delle colture, nonché a fornire rifugio, secondo necessità.

Considerando sia le caratteristiche ambientali della zona (ampia disponibilità di aree a vegetazione naturale e buona diversità ambientale), sia le esigenze ecologiche delle specie indicate quali prioritarie, gli interventi che verranno privilegiati possono essere individuati come segue:

Impianto di colture "a perdere"

Il mantenimento della presenza di colture agrarie destinate all'utilizzo esclusivo da parte dei selvatici, risulta un intervento fondamentale quando si voglia aumentare la capacità portante di un determinato ambiente, in modo tale da consentire un migliore sviluppo soprattutto della piccola selvaggina stanziale. Tali colture devono essere piantate in zone di transizione tra ambienti aperti e territori coperti da vegetazione arbustiva o arborea, in modo tale che siano facilmente e sicuramente raggiungibili dai selvatici. La scelta deve cadere in quelle formazioni vegetali erbacee o arbustive che non garantiscono fonti alimentari di qualità (brachipodieti, nardeti). Le operazioni colturali necessarie per l'impianto e le successive cure (lavorazioni del terreno, concimazioni possibilmente organiche, ecc.) dovranno essere compiute il minimo necessario e con tecniche non pregiudizievoli la sanità dell'ambiente, tenendo presente che le finalità non sono assolutamente produttive. È consigliata anche una rotazione tra le colture, avvicinando essenze miglioratrici ad altre depauperanti, in modo da garantire un miglior stato fitosanitario e una maggior fertilità del terreno.

È opportuno rivolgersi a sementi non selezionate artificialmente, in modo da consentire una diffusione naturale nelle aree contigue. La scelta dovrà orientarsi invece su razze e varietà locali, ben adattate con l'ambiente ed il più rustiche possibile, anche se dotate di scarsa produttività. Anche la resistenza fitopatologica non risulta indispensabile; la presenza di parassiti crea infatti catene alimentari più complesse ed una maggiore diversità specifica. La composizione floristica deve garantire una disponibilità alimentare per tutto l'anno; di conseguenza le specie impiegate dovranno essere caratterizzate da uno sviluppo e maturazione progressiva.

Tra le principali essenze da impiegare per l'impianto di colture a perdere per lepre e fasianidi, si consigliano erba medica, trifogli, lupinella, vecce pisello di prato, ginestrino, barbabietola da foraggio e tipi NZ, cavolo da foraggio, colza, grano saraceno, frumento, orzo, avena, segale, mais, loietto, loiessa, festuche, erba mazzolina, poe.

L'impianto deve assicurare una frammentazione di queste colture su fasce a sviluppo lineare, tale da alternare leguminose, cereali primaverili-estivi, cereali autunno-vernini, colture pluriennali, su ampiezze di 2-3 m per ogni essenza, in modo da creare fasce larghe 10-12 m e lunghe 100-200 m.

L'impianto di colture a perdere può risultare utile anche nella gestione dei popolamenti di ungulati; la formazione di coltivazioni destinate a questi animali in zone particolarmente boscate e relativamente povere di alimenti, consentono di preservare le colture agrarie di reddito dall'azione alimentare di questi selvatici, limitando l'entità dei danni alle coltivazioni.

Tra le specie coltivabili particolarmente appetite dagli ungulati si consigliano cavolo da foraggio, rapa, segale, grano saraceno, mais, graminacee e leguminose foraggiere.

Periodica trinciatura della vegetazione degli incolti

Il rinnovo vegetativo di formazioni di scarso valore alimentare (brachipodieta) consente la presenza, anche se per brevi periodi, di giovani ricacci pascolabili, incrementando così l'offerta pabulare.

Il passaggio su queste formazioni di decespugliatori a coltelli o a catene determina la triturazione e il successivo rigoglio vegetativo delle specie presenti, oltre che una naturale concimazione con conseguente aumento della fertilità del terreno. Tali operazioni non devono essere compiute nei periodi di riproduzione dei selvatici, in modo da evitare disturbi e danni diretti alla fauna; i periodi migliori di intervento sono individuabili alla fine dell'inverno, (fine febbraio-inizio marzo) in modo da consentire un più rapido risveglio vegetativo e una maggiore disponibilità alimentare in questi mesi particolarmente critici per i selvatici. Le aree interessate da tali trinciature periodiche, vanno individuate ai margini di zone boscate, facilmente raggiungibili dai selvatici, e devono assumere uno sviluppo lineare su 70-100 m con ampiezze di 20-30 m. Questi trattamenti se eseguiti con sufficiente frequenza (una-due volte all'anno) limitano la colonizzazione dei terreni abbandonati da parte del bosco. A seguito di tali interventi è anche possibile eseguire una semina di essenze foraggiere rustiche, mediante la tecnica del sod-seeding, consentendo l'insediamento di altre varietà a più alto valore pabulare.

Ripristino e ripulitura di fossi, canali e sorgenti

Gli interventi di questo tipo sono finalizzati al mantenimento di punti di abbeverata naturali indispensabili soprattutto per i fasianidi; la pulizia ed il ripristino di questi punti-acqua deve essere compiuta con attenzione, eliminando solo la vegetazione insediatasi sulle sponde e che non consente l'accesso e il regolare deflusso delle acque. Deve essere comunque mantenuta la formazione ripariale presente sull'argine, che ha le note funzioni di rifugio e nidificazione per numerosi selvatici. L'eliminazione della vegetazione e dei materiali occludenti fossi e canali, deve essere compiuta in periodi e con metodi tali da non causare danno alla fauna selvatica.

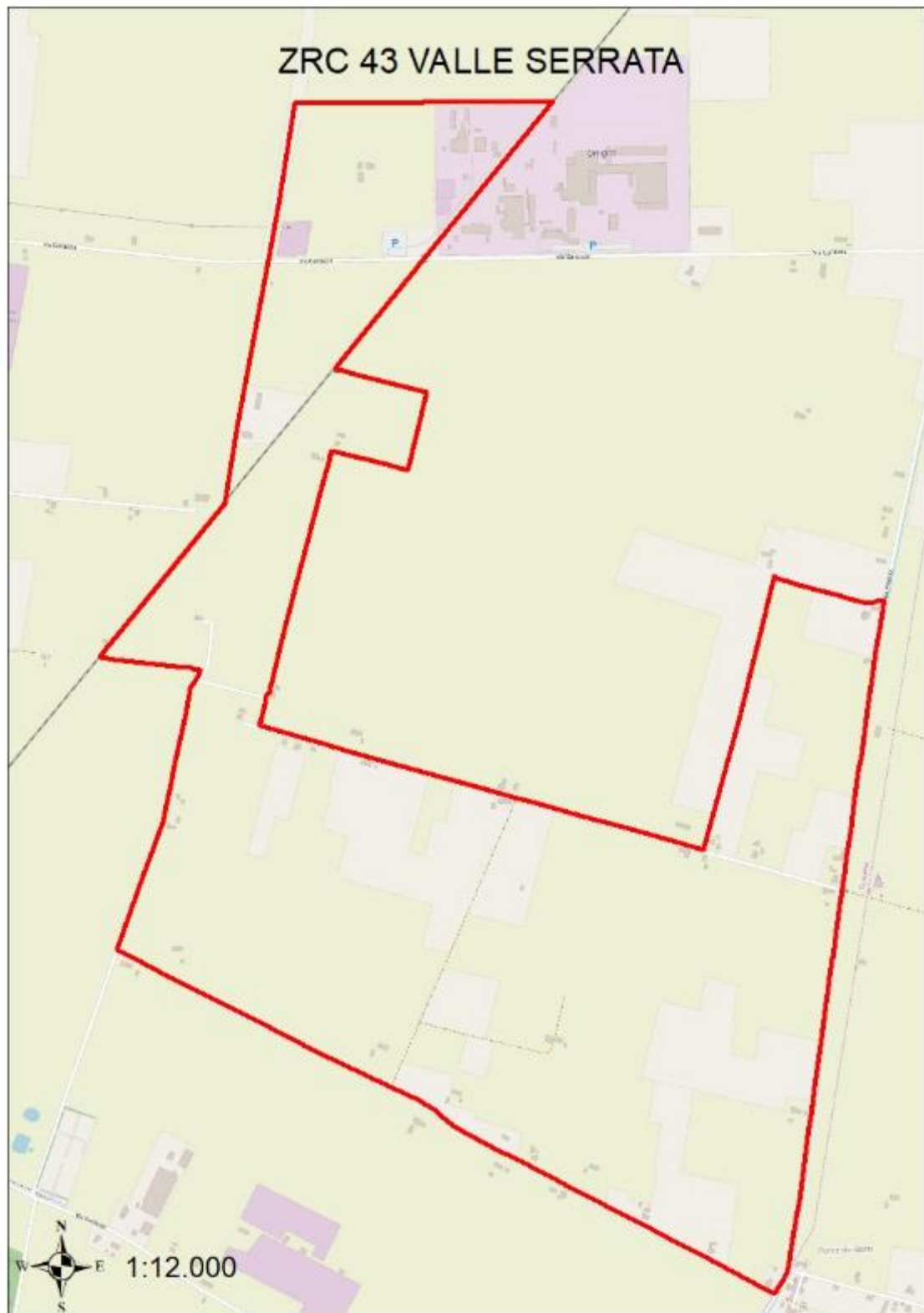
Piano delle immissioni

Dati gli obiettivi dell'area, non sono previste immissioni di starna, fagiano e pernice rossa. Per quanto riguarda la lepre, sulla base dei censimenti che verranno effettuati verrà valutata l'opportunità di procedere a immissioni allo scopo di accelerare il consolidamento di una popolazione autosufficiente.

Piano dei prelievi

Sia per lepri che per fagiani si procede regolarmente alla cattura di un numero di esemplari, da stabilirsi annualmente a seguito degli opportuni censimenti e che non devono ovviamente incidere negativamente sull'incremento annuo.

Cartografia ZRC denominata "43 – VALLE SERRATA"



ZRC DENOMINATA “44 VALLETTA”

Motivazione dell’istituzione

Salvaguardia dei ceppi di fauna selvatica autoriproducentisi ed oggetto di interventi di salvaguardia nel corso di questi ultimi anni. Già istituita con Deliberazione della Giunta regionale n. 934 del 18 giugno 2019.

Descrizione dei confini – si allega al presente documento cartografia della zona

Pubblicazione (notifica, deposito e opposizione – art.19, commi 5 e 6 della L.R. 8/1994)

Si dà atto che la Deliberazione di Giunta regionale n. 341 del 14 aprile 2020 con la quale si è approvata la *“proposta di perimetrazione ai fini dell’istituzione delle zone di protezione della fauna selvatica del territorio di Ravenna... in attuazione del Piano faunistico-venatorio regionale 2018-2023”* è stata trasmessa a tutti i Comuni dell’Unione della Bassa Romagna, competenti per territorio, con nota prot. PG/2020/329413 del 30 aprile 2020, per l’affissione all’Albo Pretorio telematico, raccomandando la massima diffusione mediante affissione nelle frazioni o borgate interessate dai confini delle ZRC/Oasi.

Relativamente alla istituzione della ZRC denominata “44 VALLETTA”, in esame, l’affissione è stata effettuata dal Comune di Bagnacavallo, competente per territorio, ai sensi dell’art.124, co.2 del TUEL 267/2000 e dell’art 32 della legge 18 giugno 2009, n 69, nell’Albo Pretorio On Line, con affissione n. 294 avvenuta dal 30 aprile 2020 al 9 luglio 2020.

Con nota PG/2020/336022 del 5 maggio 2020 la deliberazione è stata inviata alle Organizzazioni professionali agricole provinciali.

Si ritengono in tal modo assolti gli obblighi di pubblicizzazione previsti dall’art.19, comma 5, della L.R. 8/1994 e successive modifiche ed integrazioni.

Si precisa inoltre che rispetto a tale provvedimento, entro il termine previsto dall’art.19, comma 6 della L.R. 8/1994 e successive modifiche ed integrazioni, non risultano pervenute opposizioni da parte di proprietari o conduttori interessati.

PIANO TECNICO PLURIENNALE DI GESTIONE

Caratteristiche generali della zona

L’area in oggetto ricade nel territorio provinciale di Ravenna, è ubicata all’interno del comprensorio omogeneo CO1, in ATC RA01 Lughese, e interessa amministrativamente il comune di Bagnacavallo.

Occupava una superficie geografica di Ha 74,71 pari ad Ha 61,70 ASP ed è caratterizzata da un uso del suolo (Carta Uso del Suolo Regionale versione 2008) così ripartito:

- Seminativi semplici 85,5%
- Rimboschimenti 8,8%
- Canali e idrovie 5,7%

Vocazionalità per Lepre e Fagiano

In base alla Carta delle Vocazioni Faunistiche regionale, il territorio risulta avere vocazione medio/alta per la lepre e medio/alta per il fagiano

Presenza di Aree di Rete Natura 2000

L’area in oggetto non è interessata dalla presenza di siti della Rete Natura 2000.

Finalità/Obiettivi

Oltre alle finalità ed agli obiettivi istituzionali previsti dalla L. 157/92 e dalla L.R. 8/94, le caratteristiche ambientali e faunistiche della zona in oggetto determinano i seguenti obiettivi gestionali che si prevede di raggiungere nell'arco di 5 anni:

- affermazione e incremento della lepre: tale obiettivo si riterrà raggiunto con densità minime di 15 capi/kmq;
- affermazione e incremento del fagiano: tale obiettivo si riterrà raggiunto con densità minime di 25 capi/kmq;
- produzione di lepre: mediante irradiazione al territorio circostante e catture al superamento della densità di cui sopra;
- produzione di fagiano: mediante irradiazione al territorio circostante e catture al superamento della densità di cui sopra.

Piano dei miglioramenti ambientali

Trattandosi di ambiente soggetto a forte valenza agricola, si farà ricorso ad attività atte a fornire alimentazione nelle fasi stagionali di scarsa presenza delle colture, nonché a fornire rifugio, secondo necessità.

Considerando sia le caratteristiche ambientali della zona (ampia disponibilità di aree a vegetazione naturale e buona diversità ambientale), sia le esigenze ecologiche delle specie indicate quali prioritarie, gli interventi che verranno privilegiati possono essere individuati come segue:

Impianto di colture "a perdere"

Il mantenimento della presenza di colture agrarie destinate all'utilizzo esclusivo da parte dei selvatici, risulta un intervento fondamentale quando si voglia aumentare la capacità portante di un determinato ambiente, in modo tale da consentire un migliore sviluppo soprattutto della piccola selvaggina stanziale. Tali colture devono essere piantate in zone di transizione tra ambienti aperti e territori coperti da vegetazione arbustiva o arborea, in modo tale che siano facilmente e sicuramente raggiungibili dai selvatici. La scelta deve cadere in quelle formazioni vegetali erbacee o arbustive che non garantiscono fonti alimentari di qualità (brachipodieti, nardeti). Le operazioni colturali necessarie per l'impianto e le successive cure (lavorazioni del terreno, concimazioni possibilmente organiche, ecc.) dovranno essere compiute il minimo necessario e con tecniche non pregiudizievoli la sanità dell'ambiente, tenendo presente che le finalità non sono assolutamente produttive. È consigliata anche una rotazione tra le colture, avvicinando essenze miglioratrici ad altre depauperanti, in modo da garantire un miglior stato fitosanitario e una maggior fertilità del terreno.

È opportuno rivolgersi a sementi non selezionate artificialmente, in modo da consentire una diffusione naturale nelle aree contigue. La scelta dovrà orientarsi invece su razze e varietà locali, ben adattate con l'ambiente ed il più rustiche possibile, anche se dotate di scarsa produttività. Anche la resistenza fitopatologica non risulta indispensabile; la presenza di parassiti crea infatti catene alimentari più complesse ed una maggiore diversità specifica. La composizione floristica deve garantire una disponibilità alimentare per tutto l'anno; di conseguenza le specie impiegate dovranno essere caratterizzate da uno sviluppo e maturazione progressiva.

Tra le principali essenze da impiegare per l'impianto di colture a perdere per lepre e fasianidi, si consigliano erba medica, trifogli, lupinella, vecce pisello di prato, ginestrino, barbabietola da foraggio e tipi NZ, cavolo da foraggio, colza, grano saraceno, frumento, orzo, avena, segale, mais, loietto, loiessa, festuche, erba mazzolina, poe.

L'impianto deve assicurare una frammentazione di queste colture su fasce a sviluppo lineare, tale da alternare leguminose, cereali primaverili-estivi, cereali autunno-vernini, colture pluriennali, su ampiezze di 2-3 m per ogni essenza, in modo da creare fasce larghe 10-12 m e lunghe 100-200 m.

L'impianto di colture a perdere può risultare utile anche nella gestione dei popolamenti di ungulati; la formazione di coltivazioni destinate a questi animali in zone particolarmente boscate e

relativamente povere di alimenti, consentono di preservare le colture agrarie di reddito dall'azione alimentare di questi selvatici, limitando l'entità dei danni alle coltivazioni.

Tra le specie coltivabili particolarmente appetite dagli ungulati si consigliano cavolo da foraggio, rapa, segale, grano saraceno, mais, graminacee e leguminose foraggiere.

Periodica trinciatura della vegetazione degli incolti

Il rinnovo vegetativo di formazioni di scarso valore alimentare (brachipodieta) consente la presenza, anche se per brevi periodi, di giovani ricacci pascolabili, incrementando così l'offerta pabulare.

Il passaggio su queste formazioni di decespugliatori a coltelli o a catene determina la triturazione e il successivo rigoglio vegetativo delle specie presenti, oltre che una naturale concimazione con conseguente aumento della fertilità del terreno. Tali operazioni non devono essere compiute nei periodi di riproduzione dei selvatici, in modo da evitare disturbi e danni diretti alla fauna; i periodi migliori di intervento sono individuabili alla fine dell'inverno, (fine febbraio-inizio marzo) in modo da consentire un più rapido risveglio vegetativo e una maggiore disponibilità alimentare in questi mesi particolarmente critici per i selvatici. Le aree interessate da tali trinciature periodiche, vanno individuate ai margini di zone boscate, facilmente raggiungibili dai selvatici, e devono assumere uno sviluppo lineare su 70-100 m con ampiezze di 20-30 m. Questi trattamenti se eseguiti con sufficiente frequenza (una-due volte all'anno) limitano la colonizzazione dei terreni abbandonati da parte del bosco. A seguito di tali interventi è anche possibile eseguire una semina di essenze foraggiere rustiche, mediante la tecnica del sod-seeding, consentendo l'insediamento di altre varietà a più alto valore pabulare.

Ripristino e ripulitura di fossi, canali e sorgenti

Gli interventi di questo tipo sono finalizzati al mantenimento di punti di abbeverata naturali indispensabili soprattutto per i fasianidi; la pulizia ed il ripristino di questi punti-acqua deve essere compiuta con attenzione, eliminando solo la vegetazione insediatasi sulle sponde e che non consente l'accesso e il regolare deflusso delle acque. Deve essere comunque mantenuta la formazione ripariale presente sull'argine, che ha le note funzioni di rifugio e nidificazione per numerosi selvatici. L'eliminazione della vegetazione e dei materiali occludenti fossi e canali, deve essere compiuta in periodi e con metodi tali da non causare danno alla fauna selvatica.

Piano delle immissioni

Dati gli obiettivi dell'area, non sono previste immissioni di starna, fagiano e pernice rossa. Per quanto riguarda la lepre, sulla base dei censimenti che verranno effettuati verrà valutata l'opportunità di procedere a immissioni allo scopo di accelerare il consolidamento di una popolazione autosufficiente.

Piano dei prelievi

Sia per lepri che per fagiani si procede regolarmente alla cattura di un numero di esemplari, da stabilirsi annualmente a seguito degli opportuni censimenti e che non devono ovviamente incidere negativamente sull'incremento annuo.

Cartografia ZRC denominata "44 - VALLETTA"



ZRC DENOMINATA “45 VILLA PIANTA”

Motivazione dell’istituzione

Salvaguardia dei ceppi di fauna selvatica autoriproducentisi ed oggetto di interventi di salvaguardia nel corso di questi ultimi anni. Già istituita con Deliberazione della Giunta regionale n. 934 del 18 giugno 2019.

Descrizione dei confini – si allega al presente documento cartografia della zona

Pubblicazione (notifica, deposito e opposizione – art.19, commi 5 e 6 della L.R. 8/1994)

Si dà atto che la Deliberazione di Giunta regionale n. 341 del 14 aprile 2020 con la quale si è approvata la *“proposta di perimetrazione ai fini dell’istituzione delle zone di protezione della fauna selvatica del territorio di Ravenna... in attuazione del Piano faunistico-venatorio regionale 2018-2023”* è stata trasmessa a tutti i Comuni dell’Unione della Bassa Romagna, competenti per territorio, con nota prot. PG/2020/329413 del 30 aprile 2020, per l’affissione all’Albo Pretorio telematico, raccomandando la massima diffusione mediante affissione nelle frazioni o borgate interessate dai confini delle ZRC/Oasi.

Relativamente alla istituzione della ZRC denominata **“45 VILLA PIANTA”**, in esame, l’affissione è stata effettuata dal Comune di Alfonsine, competente per territorio, ai sensi dell’art.124, co.2 del TUEL 267/2000 e dell’art 32 della legge 18 giugno 2009, n 69, nell’Albo Pretorio On Line, con affissione n. 238 avvenuta dal 30 aprile 2020 all’ 8 luglio 2020.

Con nota PG/2020/336022 del 5 maggio 2020 la deliberazione è stata inviata alle Organizzazioni professionali agricole provinciali.

Si ritengono in tal modo assolti gli obblighi di pubblicizzazione previsti dall’art.19, comma 5, della L.R. 8/1994 e successive modifiche ed integrazioni.

Si precisa inoltre che rispetto a tale provvedimento, entro il termine previsto dall’art.19, comma 6 della L.R. 8/1994 e successive modifiche ed integrazioni, non risultano pervenute opposizioni da parte di proprietari o conduttori interessati.

PIANO TECNICO PLURIENNALE DI GESTIONE

Caratteristiche generali della zona

L’area in oggetto ricade nel territorio provinciale di Ravenna, è ubicata all’interno del comprensorio omogeneo CO1, in ATC RA01 Lughese, e interessa amministrativamente il comune di Alfonsine.

Occupava una superficie geografica di Ha 77,30 pari ad Ha 77,30 ASP ed è caratterizzata da un uso del suolo (Carta Uso del Suolo Regionale versione 2008) così ripartito:

- Seminativi semplici 52%
- Frutteti e frutti minori 46%
- Canali e idrovie 2%

Vocazionalità per Lepre e Fagiano

In base alla Carta delle Vocazioni Faunistiche regionale, il territorio risulta avere vocazione alta per la lepre e bassa per il fagiano.

Presenza di Aree di Rete Natura 2000

L’area in oggetto non è interessata dalla presenza di siti della Rete Natura 2000.

Finalità/Obiettivi

Oltre alle finalità ed agli obiettivi istituzionali previsti dalla L. 157/92 e dalla L.R. 8/94, le caratteristiche ambientali e faunistiche della zona in oggetto determinano i seguenti obiettivi gestionali che si prevede di raggiungere nell'arco di 5 anni:

- affermazione e incremento della lepore: tale obiettivo si riterrà raggiunto con densità minime di 15 capi/kmq;
- affermazione e incremento del fagiano: tale obiettivo si riterrà raggiunto con densità minime di 25 capi/kmq;
- produzione di lepore: mediante irradiazione al territorio circostante e catture al superamento della densità di cui sopra;
- produzione di fagiano: mediante irradiazione al territorio circostante e catture al superamento della densità di cui sopra.

Piano dei miglioramenti ambientali

Trattandosi di ambiente soggetto a forte valenza agricola, si farà ricorso ad attività atte a fornire alimentazione nelle fasi stagionali di scarsa presenza delle colture, nonché a fornire rifugio, secondo necessità.

Considerando sia le caratteristiche ambientali della zona (ampia disponibilità di aree a vegetazione naturale e buona diversità ambientale), sia le esigenze ecologiche delle specie indicate quali prioritarie, gli interventi che verranno privilegiati possono essere individuati come segue:

Impianto di colture "a perdere"

Il mantenimento della presenza di colture agrarie destinate all'utilizzo esclusivo da parte dei selvatici, risulta un intervento fondamentale quando si voglia aumentare la capacità portante di un determinato ambiente, in modo tale da consentire un migliore sviluppo soprattutto della piccola selvaggina stanziale. Tali colture devono essere piantate in zone di transizione tra ambienti aperti e territori coperti da vegetazione arbustiva o arborea, in modo tale che siano facilmente e sicuramente raggiungibili dai selvatici. La scelta deve cadere in quelle formazioni vegetali erbacee o arbustive che non garantiscono fonti alimentari di qualità (brachipodieti, nardeti). Le operazioni colturali necessarie per l'impianto e le successive cure (lavorazioni del terreno, concimazioni possibilmente organiche, ecc.) dovranno essere compiute il minimo necessario e con tecniche non pregiudizievoli la sanità dell'ambiente, tenendo presente che le finalità non sono assolutamente produttive. È consigliata anche una rotazione tra le colture, avvicinando essenze miglioratrici ad altre depauperanti, in modo da garantire un miglior stato fitosanitario e una maggior fertilità del terreno.

È opportuno rivolgersi a sementi non selezionate artificialmente, in modo da consentire una diffusione naturale nelle aree contigue. La scelta dovrà orientarsi invece su razze e varietà locali, ben adattate con l'ambiente ed il più rustiche possibile, anche se dotate di scarsa produttività. Anche la resistenza fitopatologica non risulta indispensabile; la presenza di parassiti crea infatti catene alimentari più complesse ed una maggiore diversità specifica. La composizione floristica deve garantire una disponibilità alimentare per tutto l'anno; di conseguenza le specie impiegate dovranno essere caratterizzate da uno sviluppo e maturazione progressiva.

Tra le principali essenze da impiegare per l'impianto di colture a perdere per lepore e fasianidi, si consigliano erba medica, trifogli, lupinella, vecce pisello di prato, ginestrino, barbabietola da foraggio e tipi NZ, cavolo da foraggio, colza, grano saraceno, frumento, orzo, avena, segale, mais, loietto, loiessa, festuche, erba mazzolina, poe.

L'impianto deve assicurare una frammentazione di queste colture su fasce a sviluppo lineare, tale da alternare leguminose, cereali primaverili-estivi, cereali autunno-vernini, colture pluriennali, su ampiezze di 2-3 m per ogni essenza, in modo da creare fasce larghe 10-12 m e lunghe 100-200 m.

L'impianto di colture a perdere può risultare utile anche nella gestione dei popolamenti di ungulati; la formazione di coltivazioni destinate a questi animali in zone particolarmente boscate e

relativamente povere di alimenti, consentono di preservare le colture agrarie di reddito dall'azione alimentare di questi selvatici, limitando l'entità dei danni alle coltivazioni.

Tra le specie coltivabili particolarmente appetite dagli ungulati si consigliano cavolo da foraggio, rapa, segale, grano saraceno, mais, graminacee e leguminose foraggiere.

Periodica trinciatura della vegetazione degli incolti

Il rinnovo vegetativo di formazioni di scarso valore alimentare (brachipodieta) consente la presenza, anche se per brevi periodi, di giovani ricacci pascolabili, incrementando così l'offerta pabulare.

Il passaggio su queste formazioni di decespugliatori a coltelli o a catene determina la triturazione e il successivo rigoglio vegetativo delle specie presenti, oltre che una naturale concimazione con conseguente aumento della fertilità del terreno. Tali operazioni non devono essere compiute nei periodi di riproduzione dei selvatici, in modo da evitare disturbi e danni diretti alla fauna; i periodi migliori di intervento sono individuabili alla fine dell'inverno, (fine febbraio-inizio marzo) in modo da consentire un più rapido risveglio vegetativo e una maggiore disponibilità alimentare in questi mesi particolarmente critici per i selvatici. Le aree interessate da tali trinciature periodiche, vanno individuate ai margini di zone boscate, facilmente raggiungibili dai selvatici, e devono assumere uno sviluppo lineare su 70-100 m con ampiezze di 20-30 m. Questi trattamenti se eseguiti con sufficiente frequenza (una-due volte all'anno) limitano la colonizzazione dei terreni abbandonati da parte del bosco. A seguito di tali interventi è anche possibile eseguire una semina di essenze foraggiere rustiche, mediante la tecnica del sod-seeding, consentendo l'insediamento di altre varietà a più alto valore pabulare.

Ripristino e ripulitura di fossi, canali e sorgenti

Gli interventi di questo tipo sono finalizzati al mantenimento di punti di abbeverata naturali indispensabili soprattutto per i fasianidi; la pulizia ed il ripristino di questi punti-acqua deve essere compiuta con attenzione, eliminando solo la vegetazione insediatasi sulle sponde e che non consente l'accesso e il regolare deflusso delle acque. Deve essere comunque mantenuta la formazione ripariale presente sull'argine, che ha le note funzioni di rifugio e nidificazione per numerosi selvatici. L'eliminazione della vegetazione e dei materiali occludenti fossi e canali, deve essere compiuta in periodi e con metodi tali da non causare danno alla fauna selvatica.

Piano delle immissioni

Dati gli obiettivi dell'area, non sono previste immissioni di starna, fagiano e pernice rossa. Per quanto riguarda la lepre, sulla base dei censimenti che verranno effettuati verrà valutata l'opportunità di procedere a immissioni allo scopo di accelerare il consolidamento di una popolazione autosufficiente.

Piano dei prelievi

Sia per lepri che per fagiani si procede regolarmente alla cattura di un numero di esemplari, da stabilirsi annualmente a seguito degli opportuni censimenti e che non devono ovviamente incidere negativamente sull'incremento annuo.

Cartografia ZRC denominata "45 – VILLA PIANTA"



ZRC DENOMINATA “46 VILLA PRATI”

Motivazione dell’istituzione

Salvaguardia dei ceppi di fauna selvatica autoriprodutentisi ed oggetto di interventi di salvaguardia nel corso di questi ultimi anni.

La perimetrazione proposta ingloba la ZRC omonima, già istituita con atto provinciale, scaduta a luglio 2019, e già istituita per continuità in ZR con Deliberazione della Giunta regionale n. 934 del 18 giugno 2019, cui si aggiunge in ampliamento la limitrofa ZR già istituita con la medesima Deliberazione.

Descrizione dei confini – si allega al presente documento cartografia della zona

Pubblicazione (notifica, deposito e opposizione – art.19, commi 5 e 6 della L.R. 8/1994)

Si dà atto che la Deliberazione di Giunta regionale n. 341 del 14 aprile 2020 con la quale si è approvata la *“proposta di perimetrazione ai fini dell’istituzione delle zone di protezione della fauna selvatica del territorio di Ravenna... in attuazione del Piano faunistico-venatorio regionale 2018-2023”* è stata trasmessa a tutti i Comuni dell’Unione della Bassa Romagna, competenti per territorio, con nota prot. PG/2020/329413 del 30 aprile 2020, per l’affissione all’Albo Pretorio telematico, raccomandando la massima diffusione mediante affissione nelle frazioni o borgate interessate dai confini delle ZRC/Oasi.

Relativamente alla istituzione della ZRC denominata **“46 VILLA PRATI”**, in esame, l’affissione è stata effettuata dal Comune di Bagnacavallo, competente per territorio, ai sensi dell’art.124, co.2 del TUEL 267/2000 e dell’art 32 della legge 18 giugno 2009, n 69, nell’Albo Pretorio On Line, con affissione n. 294 avvenuta dal 30 aprile 2020 al 9 luglio 2020.

Con nota PG/2020/336022 del 5 maggio 2020 la deliberazione è stata inviata alle Organizzazioni professionali agricole provinciali.

Si ritengono in tal modo assolti gli obblighi di pubblicizzazione previsti dall’art.19, comma 5, della L.R. 8/1994 e successive modifiche ed integrazioni.

Si precisa inoltre che rispetto a tale provvedimento, entro il termine previsto dall’art.19, comma 6 della L.R. 8/1994 e successive modifiche ed integrazioni, non risultano pervenute opposizioni da parte di proprietari o conduttori interessati.

PIANO TECNICO PLURIENNALE DI GESTIONE

Caratteristiche generali della zona

L’area in oggetto ricade nel territorio provinciale di Ravenna, è ubicata all’interno del comprensorio omogeneo CO1, in ATC RA01 Lughese, e interessa amministrativamente il comune di Bagnacavallo.

Occupava una superficie geografica di Ha 344,57 pari ad Ha 343,03 ASP ed è caratterizzata da un uso del suolo (Carta Uso del Suolo Regionale versione 2008) così ripartito:

- Seminativi semplici 54,3%
- Frutteti e frutti minori 27,3%
- Alvei 6,1%
- Vigneti 7,3%
- Orti 4,7%
- Canali e idrovie 0,3%

Vocazionalità per Lepre e Fagiano

In base alla Carta delle Vocazioni Faunistiche regionale, il territorio risulta avere vocazione medio/alta per la lepre e media per il fagiano.

Presenza di Aree di Rete Natura 2000

L'area in oggetto non è interessata dalla presenza di siti della Rete Natura 2000.

Finalità/Obiettivi

Oltre alle finalità ed agli obiettivi istituzionali previsti dalla L. 157/92 e dalla L.R. 8/94, le caratteristiche ambientali e faunistiche della zona in oggetto determinano i seguenti obiettivi gestionali che si prevede di raggiungere nell'arco di 5 anni:

- affermazione e incremento della lepre: tale obiettivo si riterrà raggiunto con densità minime di 15 capi/kmq;
- affermazione e incremento del fagiano: tale obiettivo si riterrà raggiunto con densità minime di 25 capi/kmq;
- produzione di lepre: mediante irradiazione al territorio circostante e catture al superamento della densità di cui sopra;
- produzione di fagiano: mediante irradiazione al territorio circostante e catture al superamento della densità di cui sopra.

Piano dei miglioramenti ambientali

Trattandosi di ambiente soggetto a forte valenza agricola, si farà ricorso ad attività atte a fornire alimentazione nelle fasi stagionali di scarsa presenza delle colture, nonché a fornire rifugio, secondo necessità.

Considerando sia le caratteristiche ambientali della zona (ampia disponibilità di aree a vegetazione naturale e buona diversità ambientale), sia le esigenze ecologiche delle specie indicate quali prioritarie, gli interventi che verranno privilegiati possono essere individuati come segue:

Impianto di colture "a perdere"

Il mantenimento della presenza di colture agrarie destinate all'utilizzo esclusivo da parte dei selvatici, risulta un intervento fondamentale quando si voglia aumentare la capacità portante di un determinato ambiente, in modo tale da consentire un migliore sviluppo soprattutto della piccola selvaggina stanziale. Tali colture devono essere piantate in zone di transizione tra ambienti aperti e territori coperti da vegetazione arbustiva o arborea, in modo tale che siano facilmente e sicuramente raggiungibili dai selvatici. La scelta deve cadere in quelle formazioni vegetali erbacee o arbustive che non garantiscono fonti alimentari di qualità (brachipodieti, nardeti). Le operazioni colturali necessarie per l'impianto e le successive cure (lavorazioni del terreno, concimazioni possibilmente organiche, ecc.) dovranno essere compiute il minimo necessario e con tecniche non pregiudizievoli la sanità dell'ambiente, tenendo presente che le finalità non sono assolutamente produttive. È consigliata anche una rotazione tra le colture, avvicinando essenze miglioratrici ad altre depauperanti, in modo da garantire un miglior stato fitosanitario e una maggior fertilità del terreno.

È opportuno rivolgersi a sementi non selezionate artificialmente, in modo da consentire una diffusione naturale nelle aree contigue. La scelta dovrà orientarsi invece su razze e varietà locali, ben adattate con l'ambiente ed il più rustiche possibile, anche se dotate di scarsa produttività. Anche la resistenza fitopatologica non risulta indispensabile; la presenza di parassiti crea infatti catene alimentari più complesse ed una maggiore diversità specifica. La composizione floristica deve garantire una disponibilità alimentare per tutto l'anno; di conseguenza le specie impiegate dovranno essere caratterizzate da uno sviluppo e maturazione progressiva.

Tra le principali essenze da impiegare per l'impianto di colture a perdere per lepre e fasianidi, si consigliano erba medica, trifogli, lupinella, vecce pisello di prato, ginestrino, barbabetola da

foraggio e tipi NZ, cavolo da foraggio, colza, grano saraceno, frumento, orzo, avena, segale, mais, loietto, loiessa, festuche, erba mazzolina, poe.

L'impianto deve assicurare una frammentazione di queste colture su fasce a sviluppo lineare, tale da alternare leguminose, cereali primaverili-estivi, cereali autunno-vernini, colture pluriennali, su ampiezze di 2-3 m per ogni essenza, in modo da creare fasce larghe 10-12 m e lunghe 100-200 m.

L'impianto di colture a perdere può risultare utile anche nella gestione dei popolamenti di ungulati; la formazione di coltivazioni destinate a questi animali in zone particolarmente boscate e relativamente povere di alimenti, consentono di preservare le colture agrarie di reddito dall'azione alimentare di questi selvatici, limitando l'entità dei danni alle coltivazioni.

Tra le specie coltivabili particolarmente appetite dagli ungulati si consigliano cavolo da foraggio, rapa, segale, grano saraceno, mais, graminacee e leguminose foraggere.

Periodica trinciatura della vegetazione degli incolti

Il rinnovo vegetativo di formazioni di scarso valore alimentare (brachipodieti) consente la presenza, anche se per brevi periodi, di giovani ricacci pascolabili, incrementando così l'offerta pabulare.

Il passaggio su queste formazioni di decespugliatori a coltelli o a catene determina la triturazione e il successivo rigoglio vegetativo delle specie presenti, oltre che una naturale concimazione con conseguente aumento della fertilità del terreno. Tali operazioni non devono essere compiute nei periodi di riproduzione dei selvatici, in modo da evitare disturbi e danni diretti alla fauna; i periodi migliori di intervento sono individuabili alla fine dell'inverno, (fine febbraio-inizio marzo) in modo da consentire un più rapido risveglio vegetativo e una maggiore disponibilità alimentare in questi mesi particolarmente critici per i selvatici. Le aree interessate da tali trinciature periodiche, vanno individuate ai margini di zone boscate, facilmente raggiungibili dai selvatici, e devono assumere uno sviluppo lineare su 70-100 m con ampiezze di 20-30 m. Questi trattamenti se eseguiti con sufficiente frequenza (una-due volte all'anno) limitano la colonizzazione dei terreni abbandonati da parte del bosco. A seguito di tali interventi è anche possibile eseguire una semina di essenze foraggere rustiche, mediante la tecnica del sod-seeding, consentendo l'insediamento di altre varietà a più alto valore pabulare.

Ripristino e ripulitura di fossi, canali e sorgenti

Gli interventi di questo tipo sono finalizzati al mantenimento di punti di abbeverata naturali indispensabili soprattutto per i fasianidi; la pulizia ed il ripristino di questi punti-acqua deve essere compiuta con attenzione, eliminando solo la vegetazione insediatasi sulle sponde e che non consente l'accesso e il regolare deflusso delle acque. Deve essere comunque mantenuta la formazione ripariale presente sull'argine, che ha le note funzioni di rifugio e nidificazione per numerosi selvatici. L'eliminazione della vegetazione e dei materiali occludenti fossi e canali, deve essere compiuta in periodi e con metodi tali da non causare danno alla fauna selvatica.

Piano delle immissioni

Dati gli obiettivi dell'area, non sono previste immissioni di starna, fagiano e pernice rossa. Per quanto riguarda la lepre, sulla base dei censimenti che verranno effettuati verrà valutata l'opportunità di procedere a immissioni allo scopo di accelerare il consolidamento di una popolazione autosufficiente.

Piano dei prelievi

Sia per lepri che per fagiani si procede regolarmente alla cattura di un numero di esemplari, da stabilirsi annualmente a seguito degli opportuni censimenti e che non devono ovviamente incidere negativamente sull'incremento annuo.

Cartografia ZRC denominata "46 – VILLA PRATI"



ZRC DENOMINATA “47 VILLA SAN MARTINO 1”

Motivazione dell’istituzione

Salvaguardia dei ceppi di fauna selvatica autoriproducentisi ed oggetto di interventi di salvaguardia nel corso di questi ultimi anni. Già istituita con Deliberazione della Giunta regionale n. 934 del 18 giugno 2019.

Descrizione dei confini – si allega al presente documento cartografia della zona

Pubblicazione (notifica, deposito e opposizione – art.19, commi 5 e 6 della L.R. 8/1994)

Si dà atto che la Deliberazione di Giunta regionale n. 341 del 14 aprile 2020 con la quale si è approvata la **“proposta di perimetrazione ai fini dell’istituzione delle zone di protezione della fauna selvatica del territorio di Ravenna... in attuazione del Piano faunistico-venatorio regionale 2018-2023”** è stata trasmessa a tutti i Comuni dell’Unione della Bassa Romagna, competenti per territorio, con nota prot. PG/2020/329413 del 30 aprile 2020, per l’affissione all’Albo Pretorio telematico, raccomandando la massima diffusione mediante affissione nelle frazioni o borgate interessate dai confini delle ZRC/Oasi.

Relativamente alla istituzione della ZRC denominata **“47 VILLA SAN MARTINO 1”**, in esame, l’affissione è stata effettuata dal Comune di Lugo, competente per territorio, ai sensi dell’art.124, co.2 del TUEL 267/2000 e dell’art 32 della legge 18 giugno 2009, n 69, nell’Albo Pretorio On Line, con affissione n. 386 avvenuta dal 4 maggio 2020 al 13 luglio 2020.

Con nota PG/2020/336022 del 5 maggio 2020 la deliberazione è stata inviata alle Organizzazioni professionali agricole provinciali.

Si ritengono in tal modo assolti gli obblighi di pubblicizzazione previsti dall’art.19, comma 5, della L.R. 8/1994 e successive modifiche ed integrazioni.

Si precisa inoltre che rispetto a tale provvedimento, entro il termine previsto dall’art.19, comma 6 della L.R. 8/1994 e successive modifiche ed integrazioni, non risultano pervenute opposizioni da parte di proprietari

PIANO TECNICO PLURIENNALE DI GESTIONE

Caratteristiche generali della zona

L’area in oggetto ricade nel territorio provinciale di Ravenna, è ubicata all’interno del comprensorio omogeneo CO1, in ATC RA01 Lughese, e interessa amministrativamente il comune di Lugo.

Occupava una superficie geografica di Ha 128,76 pari ad Ha 102,76 ASP ed è caratterizzata da un uso del suolo (Carta Uso del Suolo Regionale versione 2008) così ripartito:

- Seminativi semplici 40,6%
- Frutteti e frutti minori 39,5%
- Vigneti 19,9%

Vocazionalità per Lepre e Fagiano

In base alla Carta delle Vocazioni Faunistiche regionale, il territorio risulta avere vocazione bassa per la lepre e bassa per il fagiano.

Presenza di Aree di Rete Natura 2000

L’area in oggetto non è interessata dalla presenza di siti della Rete Natura 2000.

Finalità/Obiettivi

Oltre alle finalità ed agli obiettivi istituzionali previsti dalla L. 157/92 e dalla L.R. 8/94, le caratteristiche ambientali e faunistiche della zona in oggetto determinano i seguenti obiettivi gestionali che si prevede di raggiungere nell'arco di 5 anni:

- affermazione e incremento della lepore: tale obiettivo si riterrà raggiunto con densità minime di 15 capi/kmq;
- affermazione e incremento del fagiano: tale obiettivo si riterrà raggiunto con densità minime di 25 capi/kmq;
- produzione di lepore: mediante irradiazione al territorio circostante e catture al superamento della densità di cui sopra;
- produzione di fagiano: mediante irradiazione al territorio circostante e catture al superamento della densità di cui sopra.

Piano dei miglioramenti ambientali

Trattandosi di ambiente soggetto a forte valenza agricola, si farà ricorso ad attività atte a fornire alimentazione nelle fasi stagionali di scarsa presenza delle colture, nonché a fornire rifugio, secondo necessità.

Considerando sia le caratteristiche ambientali della zona (ampia disponibilità di aree a vegetazione naturale e buona diversità ambientale), sia le esigenze ecologiche delle specie indicate quali prioritarie, gli interventi che verranno privilegiati possono essere individuati come segue:

Impianto di colture "a perdere"

Il mantenimento della presenza di colture agrarie destinate all'utilizzo esclusivo da parte dei selvatici, risulta un intervento fondamentale quando si voglia aumentare la capacità portante di un determinato ambiente, in modo tale da consentire un migliore sviluppo soprattutto della piccola selvaggina stanziale. Tali colture devono essere piantate in zone di transizione tra ambienti aperti e territori coperti da vegetazione arbustiva o arborea, in modo tale che siano facilmente e sicuramente raggiungibili dai selvatici. La scelta deve cadere in quelle formazioni vegetali erbacee o arbustive che non garantiscono fonti alimentari di qualità (brachipodieti, nardeti). Le operazioni colturali necessarie per l'impianto e le successive cure (lavorazioni del terreno, concimazioni possibilmente organiche, ecc.) dovranno essere compiute il minimo necessario e con tecniche non pregiudizievoli la sanità dell'ambiente, tenendo presente che le finalità non sono assolutamente produttive. È consigliata anche una rotazione tra le colture, avvicinando essenze miglioratrici ad altre depauperanti, in modo da garantire un miglior stato fitosanitario e una maggior fertilità del terreno.

È opportuno rivolgersi a sementi non selezionate artificialmente, in modo da consentire una diffusione naturale nelle aree contigue. La scelta dovrà orientarsi invece su razze e varietà locali, ben adattate con l'ambiente ed il più rustiche possibile, anche se dotate di scarsa produttività. Anche la resistenza fitopatologica non risulta indispensabile; la presenza di parassiti crea infatti catene alimentari più complesse ed una maggiore diversità specifica. La composizione floristica deve garantire una disponibilità alimentare per tutto l'anno; di conseguenza le specie impiegate dovranno essere caratterizzate da uno sviluppo e maturazione progressiva.

Tra le principali essenze da impiegare per l'impianto di colture a perdere per lepore e fasianidi, si consigliano erba medica, trifogli, lupinella, vecce pisello di prato, ginestrino, barbabietola da foraggio e tipi NZ, cavolo da foraggio, colza, grano saraceno, frumento, orzo, avena, segale, mais, loietto, loiessa, festuche, erba mazzolina, poe.

L'impianto deve assicurare una frammentazione di queste colture su fasce a sviluppo lineare, tale da alternare leguminose, cereali primaverili-estivi, cereali autunno-vernini, colture pluriennali, su ampiezze di 2-3 m per ogni essenza, in modo da creare fasce larghe 10-12 m e lunghe 100-200 m.

L'impianto di colture a perdere può risultare utile anche nella gestione dei popolamenti di ungulati; la formazione di coltivazioni destinate a questi animali in zone particolarmente boscate e

relativamente povere di alimenti, consentono di preservare le colture agrarie di reddito dall'azione alimentare di questi selvatici, limitando l'entità dei danni alle coltivazioni.

Tra le specie coltivabili particolarmente appetite dagli ungulati si consigliano cavolo da foraggio, rapa, segale, grano saraceno, mais, graminacee e leguminose foraggiere.

Periodica trinciatura della vegetazione degli incolti

Il rinnovo vegetativo di formazioni di scarso valore alimentare (brachipodieta) consente la presenza, anche se per brevi periodi, di giovani ricacci pascolabili, incrementando così l'offerta pabulare.

Il passaggio su queste formazioni di decespugliatori a coltelli o a catene determina la triturazione e il successivo rigoglio vegetativo delle specie presenti, oltre che una naturale concimazione con conseguente aumento della fertilità del terreno. Tali operazioni non devono essere compiute nei periodi di riproduzione dei selvatici, in modo da evitare disturbi e danni diretti alla fauna; i periodi migliori di intervento sono individuabili alla fine dell'inverno, (fine febbraio-inizio marzo) in modo da consentire un più rapido risveglio vegetativo e una maggiore disponibilità alimentare in questi mesi particolarmente critici per i selvatici. Le aree interessate da tali trinciature periodiche, vanno individuate ai margini di zone boscate, facilmente raggiungibili dai selvatici, e devono assumere uno sviluppo lineare su 70-100 m con ampiezze di 20-30 m. Questi trattamenti se eseguiti con sufficiente frequenza (una-due volte all'anno) limitano la colonizzazione dei terreni abbandonati da parte del bosco. A seguito di tali interventi è anche possibile eseguire una semina di essenze foraggiere rustiche, mediante la tecnica del sod-seeding, consentendo l'insediamento di altre varietà a più alto valore pabulare.

Ripristino e ripulitura di fossi, canali e sorgenti

Gli interventi di questo tipo sono finalizzati al mantenimento di punti di abbeverata naturali indispensabili soprattutto per i fasianidi; la pulizia ed il ripristino di questi punti-acqua deve essere compiuta con attenzione, eliminando solo la vegetazione insediatasi sulle sponde e che non consente l'accesso e il regolare deflusso delle acque. Deve essere comunque mantenuta la formazione ripariale presente sull'argine, che ha le note funzioni di rifugio e nidificazione per numerosi selvatici. L'eliminazione della vegetazione e dei materiali occludenti fossi e canali, deve essere compiuta in periodi e con metodi tali da non causare danno alla fauna selvatica.

Piano delle immissioni

Dati gli obiettivi dell'area, non sono previste immissioni di starna, fagiano e pernice rossa. Per quanto riguarda la lepre, sulla base dei censimenti che verranno effettuati verrà valutata l'opportunità di procedere a immissioni allo scopo di accelerare il consolidamento di una popolazione autosufficiente.

Piano dei prelievi

Sia per lepri che per fagiani si procede regolarmente alla cattura di un numero di esemplari, da stabilirsi annualmente a seguito degli opportuni censimenti e che non devono ovviamente incidere negativamente sull'incremento annuo.

Cartografia ZRC denominata "47 – VILLA SAN MARTINO 1"



ZRC DENOMINATA “48 VOLTANA”

Motivazione dell’istituzione

Salvaguardia dei ceppi di fauna selvatica autoriproducentisi ed oggetto di interventi di salvaguardia nel corso di questi ultimi anni. Già istituita con Deliberazione della Giunta regionale n. 934 del 18 giugno 2019.

Descrizione dei confini – si allega al presente documento cartografia della zona

Pubblicazione (notifica, deposito e opposizione – art.19, commi 5 e 6 della L.R. 8/1994)

Si dà atto che la Deliberazione di Giunta regionale n. 341 del 14 aprile 2020 con la quale si è approvata la *“proposta di perimetrazione ai fini dell’istituzione delle zone di protezione della fauna selvatica del territorio di Ravenna... in attuazione del Piano faunistico-venatorio regionale 2018-2023”* è stata trasmessa a tutti i Comuni dell’Unione della Bassa Romagna, competenti per territorio, con nota prot. PG/2020/329413 del 30 aprile 2020, per l’affissione all’Albo Pretorio telematico, raccomandando la massima diffusione mediante affissione nelle frazioni o borgate interessate dai confini delle ZRC/Oasi.

Relativamente alla istituzione della ZRC denominata **“48 VOLTANA”**, in esame, l’affissione è stata effettuata dal Comune di Lugo, competente per territorio, ai sensi dell’art.124, co.2 del TUEL 267/2000 e dell’art 32 della legge 18 giugno 2009, n 69, nell’Albo Pretorio On Line, con affissione n. 386 avvenuta dal 4 maggio 2020 al 13 luglio 2020.

Con nota PG/2020/336022 del 5 maggio 2020 la deliberazione è stata inviata alle Organizzazioni professionali agricole provinciali.

Si ritengono in tal modo assolti gli obblighi di pubblicizzazione previsti dall’art.19, comma 5, della L.R. 8/1994 e successive modifiche ed integrazioni.

Si precisa inoltre che rispetto a tale provvedimento, entro il termine previsto dall’art.19, comma 6 della L.R. 8/1994 e successive modifiche ed integrazioni, non risultano pervenute opposizioni da parte di proprietari

PIANO TECNICO PLURIENNALE DI GESTIONE

Caratteristiche generali della zona

L’area in oggetto ricade nel territorio provinciale di Ravenna, è ubicata all’interno del comprensorio omogeneo CO1, in ATC RA01 Lughese, e interessa amministrativamente il comune di Lugo.

Occupava una superficie geografica di Ha 401,29 pari ad Ha 316,36 ASP ed è caratterizzata da un uso del suolo (Carta Uso del Suolo Regionale versione 2008) così ripartito:

- Seminativi semplici 69,5%
- Frutteti e frutti minori 17,9%
- Orti 8,1%
- Vigneti 2,5%
- Canali e idrovie 2,0%

Vocazionalità per Lepre e Fagiano

In base alla Carta delle Vocazioni Faunistiche regionale, il territorio risulta avere vocazione media per la lepre e medio/alta per il fagiano.

Presenza di Aree di Rete Natura 2000

L’area in oggetto non è interessata dalla presenza di siti della Rete Natura 2000.

Finalità/Obiettivi

Oltre alle finalità ed agli obiettivi istituzionali previsti dalla L. 157/92 e dalla L.R. 8/94, le caratteristiche ambientali e faunistiche della zona in oggetto determinano i seguenti obiettivi gestionali che si prevede di raggiungere nell'arco di 5 anni:

- affermazione e incremento della lepre: tale obiettivo si riterrà raggiunto con densità minime di 15 capi/kmq;
- affermazione e incremento del fagiano: tale obiettivo si riterrà raggiunto con densità minime di 25 capi/kmq;
- produzione di lepre: mediante irradiazione al territorio circostante e catture al superamento della densità di cui sopra;
- produzione di fagiano: mediante irradiazione al territorio circostante e catture al superamento della densità di cui sopra.

Piano dei miglioramenti ambientali

Trattandosi di ambiente soggetto a forte valenza agricola, si farà ricorso ad attività atte a fornire alimentazione nelle fasi stagionali di scarsa presenza delle colture, nonché a fornire rifugio, secondo necessità.

Considerando sia le caratteristiche ambientali della zona (ampia disponibilità di aree a vegetazione naturale e buona diversità ambientale), sia le esigenze ecologiche delle specie indicate quali prioritarie, gli interventi che verranno privilegiati possono essere individuati come segue:

Impianto di colture "a perdere"

Il mantenimento della presenza di colture agrarie destinate all'utilizzo esclusivo da parte dei selvatici, risulta un intervento fondamentale quando si voglia aumentare la capacità portante di un determinato ambiente, in modo tale da consentire un migliore sviluppo soprattutto della piccola selvaggina stanziale. Tali colture devono essere piantate in zone di transizione tra ambienti aperti e territori coperti da vegetazione arbustiva o arborea, in modo tale che siano facilmente e sicuramente raggiungibili dai selvatici. La scelta deve cadere in quelle formazioni vegetali erbacee o arbustive che non garantiscono fonti alimentari di qualità (brachipodieti, nardeti). Le operazioni colturali necessarie per l'impianto e le successive cure (lavorazioni del terreno, concimazioni possibilmente organiche, ecc.) dovranno essere compiute il minimo necessario e con tecniche non pregiudizievoli la sanità dell'ambiente, tenendo presente che le finalità non sono assolutamente produttive. È consigliata anche una rotazione tra le colture, avvicinando essenze miglioratrici ad altre depauperanti, in modo da garantire un miglior stato fitosanitario e una maggior fertilità del terreno.

È opportuno rivolgersi a sementi non selezionate artificialmente, in modo da consentire una diffusione naturale nelle aree contigue. La scelta dovrà orientarsi invece su razze e varietà locali, ben adattate con l'ambiente ed il più rustiche possibile, anche se dotate di scarsa produttività. Anche la resistenza fitopatologica non risulta indispensabile; la presenza di parassiti crea infatti catene alimentari più complesse ed una maggiore diversità specifica. La composizione floristica deve garantire una disponibilità alimentare per tutto l'anno; di conseguenza le specie impiegate dovranno essere caratterizzate da uno sviluppo e maturazione progressiva.

Tra le principali essenze da impiegare per l'impianto di colture a perdere per lepre e fasianidi, si consigliano erba medica, trifogli, lupinella, vecce pisello di prato, ginestrino, barbabietola da foraggio e tipi NZ, cavolo da foraggio, colza, grano saraceno, frumento, orzo, avena, segale, mais, loietto, loiessa, festuche, erba mazzolina, poe.

L'impianto deve assicurare una frammentazione di queste colture su fasce a sviluppo lineare, tale da alternare leguminose, cereali primaverili-estivi, cereali autunno-vernini, colture pluriennali, su ampiezze di 2-3 m per ogni essenza, in modo da creare fasce larghe 10-12 m e lunghe 100-200 m.

L'impianto di colture a perdere può risultare utile anche nella gestione dei popolamenti di ungulati; la formazione di coltivazioni destinate a questi animali in zone particolarmente boscate e

relativamente povere di alimenti, consentono di preservare le colture agrarie di reddito dall'azione alimentare di questi selvatici, limitando l'entità dei danni alle coltivazioni.

Tra le specie coltivabili particolarmente appetite dagli ungulati si consigliano cavolo da foraggio, rapa, segale, grano saraceno, mais, graminacee e leguminose foraggiere.

Periodica trinciatura della vegetazione degli incolti

Il rinnovo vegetativo di formazioni di scarso valore alimentare (brachipodieta) consente la presenza, anche se per brevi periodi, di giovani ricacci pascolabili, incrementando così l'offerta pabulare.

Il passaggio su queste formazioni di decespugliatori a coltelli o a catene determina la triturazione e il successivo rigoglio vegetativo delle specie presenti, oltre che una naturale concimazione con conseguente aumento della fertilità del terreno. Tali operazioni non devono essere compiute nei periodi di riproduzione dei selvatici, in modo da evitare disturbi e danni diretti alla fauna; i periodi migliori di intervento sono individuabili alla fine dell'inverno, (fine febbraio-inizio marzo) in modo da consentire un più rapido risveglio vegetativo e una maggiore disponibilità alimentare in questi mesi particolarmente critici per i selvatici. Le aree interessate da tali trinciature periodiche, vanno individuate ai margini di zone boscate, facilmente raggiungibili dai selvatici, e devono assumere uno sviluppo lineare su 70-100 m con ampiezze di 20-30 m. Questi trattamenti se eseguiti con sufficiente frequenza (una-due volte all'anno) limitano la colonizzazione dei terreni abbandonati da parte del bosco. A seguito di tali interventi è anche possibile eseguire una semina di essenze foraggiere rustiche, mediante la tecnica del sod-seeding, consentendo l'insediamento di altre varietà a più alto valore pabulare.

Ripristino e ripulitura di fossi, canali e sorgenti

Gli interventi di questo tipo sono finalizzati al mantenimento di punti di abbeverata naturali indispensabili soprattutto per i fasianidi; la pulizia ed il ripristino di questi punti-acqua deve essere compiuta con attenzione, eliminando solo la vegetazione insediatasi sulle sponde e che non consente l'accesso e il regolare deflusso delle acque. Deve essere comunque mantenuta la formazione ripariale presente sull'argine, che ha le note funzioni di rifugio e nidificazione per numerosi selvatici. L'eliminazione della vegetazione e dei materiali occludenti fossi e canali, deve essere compiuta in periodi e con metodi tali da non causare danno alla fauna selvatica.

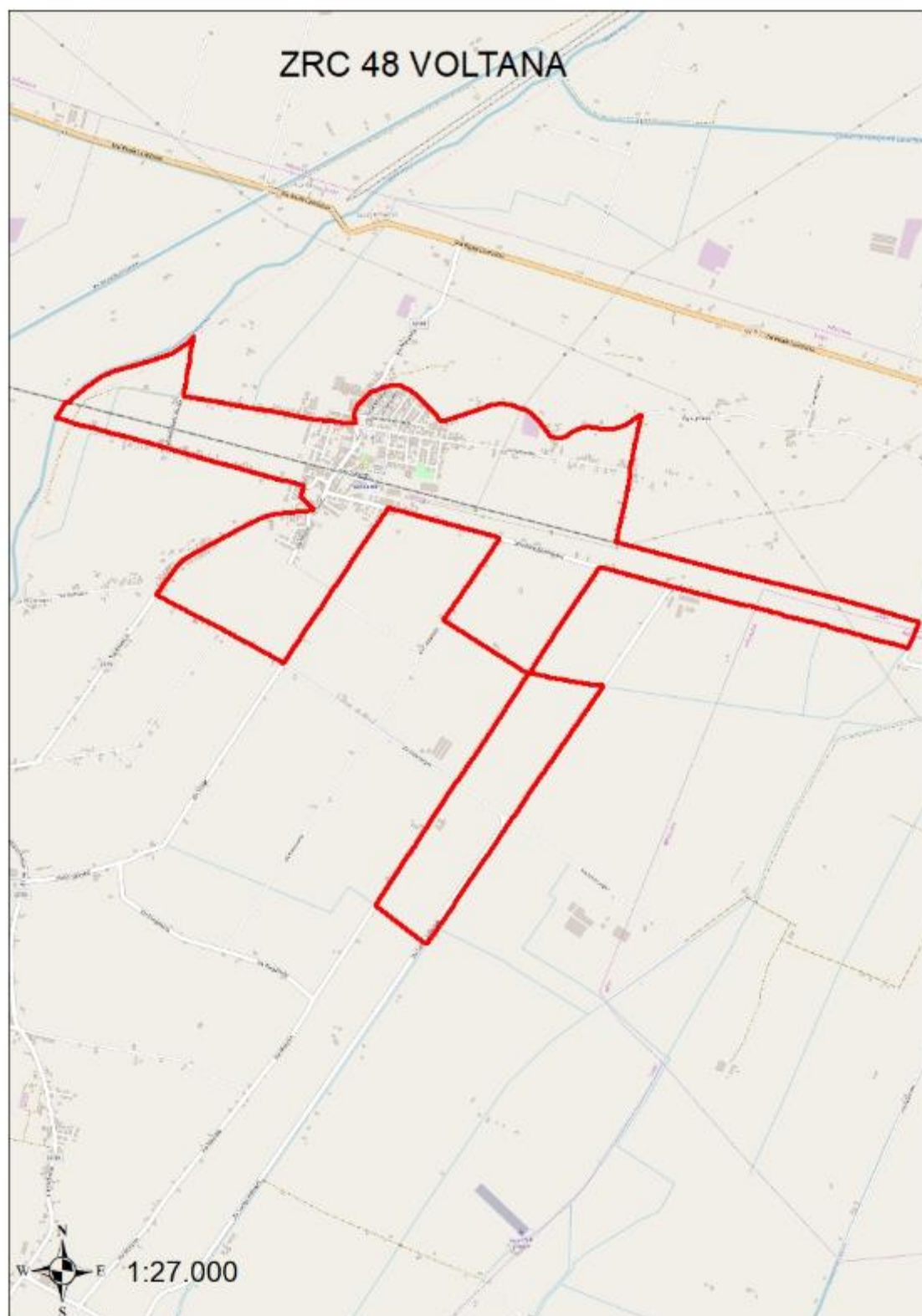
Piano delle immissioni

Dati gli obiettivi dell'area, non sono previste immissioni di starna, fagiano e pernice rossa. Per quanto riguarda la lepre, sulla base dei censimenti che verranno effettuati verrà valutata l'opportunità di procedere a immissioni allo scopo di accelerare il consolidamento di una popolazione autosufficiente.

Piano dei prelievi

Sia per lepri che per fagiani si procede regolarmente alla cattura di un numero di esemplari, da stabilirsi annualmente a seguito degli opportuni censimenti e che non devono ovviamente incidere negativamente sull'incremento annuo.

Cartografia ZRC denominata "48 - VOLTANA"



ZRC DENOMINATA “49 ZAGONARA”

Motivazione dell’istituzione

Salvaguardia dei ceppi di fauna selvatica autoriproducentisi ed oggetto di interventi di salvaguardia nel corso di questi ultimi anni. Già istituita con Deliberazione della Giunta regionale n. 934 del 18 giugno 2019.

Descrizione dei confini – si allega al presente documento cartografia della zona

Pubblicazione (notifica, deposito e opposizione – art.19, commi 5 e 6 della L.R. 8/1994)

Si dà atto che la Deliberazione di Giunta regionale n. 341 del 14 aprile 2020 con la quale si è approvata la *“proposta di perimetrazione ai fini dell’istituzione delle zone di protezione della fauna selvatica del territorio di Ravenna... in attuazione del Piano faunistico-venatorio regionale 2018-2023”* è stata trasmessa a tutti i Comuni dell’Unione della Bassa Romagna, competenti per territorio, con nota prot. PG/2020/329413 del 30 aprile 2020, per l’affissione all’Albo Pretorio telematico, raccomandando la massima diffusione mediante affissione nelle frazioni o borgate interessate dai confini delle ZRC/Oasi.

Relativamente alla istituzione della ZRC denominata **“49 ZAGONARA”**, in esame, l’affissione è stata effettuata dal Comune di Lugo, competente per territorio, ai sensi dell’art.124, co.2 del TUEL 267/2000 e dell’art 32 della legge 18 giugno 2009, n 69, nell’Albo Pretorio On Line, con affissione n. 386 avvenuta dal 4 maggio 2020 al 13 luglio 2020.

Con nota PG/2020/336022 del 5 maggio 2020 la deliberazione è stata inviata alle Organizzazioni professionali agricole provinciali.

Si ritengono in tal modo assolti gli obblighi di pubblicizzazione previsti dall’art.19, comma 5, della L.R. 8/1994 e successive modifiche ed integrazioni.

Si precisa inoltre che rispetto a tale provvedimento, entro il termine previsto dall’art.19, comma 6 della L.R. 8/1994 e successive modifiche ed integrazioni, non risultano pervenute opposizioni da parte di proprietari

PIANO TECNICO PLURIENNALE DI GESTIONE

Caratteristiche generali della zona

L’area in oggetto ricade nel territorio provinciale di Ravenna, è ubicata all’interno del comprensorio omogeneo CO1, in ATC RA01 Lughese, e interessa amministrativamente il comune di Lugo.

Occupava una superficie geografica di Ha 170,86 pari ad Ha 157,57 ASP ed è caratterizzata da un uso del suolo (Carta Uso del Suolo Regionale versione 2008) così ripartito:

- Seminativi semplici 40,9%
- Vigneti 35,9%
- Frutteti e frutti minori 17,8%
- Canali e idrovie 5,4%

Vocazionalità per Lepre e Fagiano

In base alla Carta delle Vocazioni Faunistiche regionale, il territorio risulta avere vocazione media per la lepre e medio/bassa per il fagiano.

Presenza di Aree di Rete Natura 2000

L’area in oggetto non è interessata dalla presenza di siti della Rete Natura 2000.

Finalità/Obiettivi

Oltre alle finalità ed agli obiettivi istituzionali previsti dalla L. 157/92 e dalla L.R. 8/94, le caratteristiche ambientali e faunistiche della zona in oggetto determinano i seguenti obiettivi gestionali che si prevede di raggiungere nell'arco di 5 anni:

- affermazione e incremento della lepre: tale obiettivo si riterrà raggiunto con densità minime di 15 capi/kmq;
- affermazione e incremento del fagiano: tale obiettivo si riterrà raggiunto con densità minime di 25 capi/kmq;
- produzione di lepre: mediante irradiazione al territorio circostante e catture al superamento della densità di cui sopra;
- produzione di fagiano: mediante irradiazione al territorio circostante e catture al superamento della densità di cui sopra.

Piano dei miglioramenti ambientali

Trattandosi di ambiente soggetto a forte valenza agricola, si farà ricorso ad attività atte a fornire alimentazione nelle fasi stagionali di scarsa presenza delle colture, nonché a fornire rifugio, secondo necessità.

Considerando sia le caratteristiche ambientali della zona (ampia disponibilità di aree a vegetazione naturale e buona diversità ambientale), sia le esigenze ecologiche delle specie indicate quali prioritarie, gli interventi che verranno privilegiati possono essere individuati come segue:

Impianto di colture "a perdere"

Il mantenimento della presenza di colture agrarie destinate all'utilizzo esclusivo da parte dei selvatici, risulta un intervento fondamentale quando si voglia aumentare la capacità portante di un determinato ambiente, in modo tale da consentire un migliore sviluppo soprattutto della piccola selvaggina stanziale. Tali colture devono essere piantate in zone di transizione tra ambienti aperti e territori coperti da vegetazione arbustiva o arborea, in modo tale che siano facilmente e sicuramente raggiungibili dai selvatici. La scelta deve cadere in quelle formazioni vegetali erbacee o arbustive che non garantiscono fonti alimentari di qualità (brachipodieti, nardeti). Le operazioni colturali necessarie per l'impianto e le successive cure (lavorazioni del terreno, concimazioni possibilmente organiche, ecc.) dovranno essere compiute il minimo necessario e con tecniche non pregiudizievoli la sanità dell'ambiente, tenendo presente che le finalità non sono assolutamente produttive. È consigliata anche una rotazione tra le colture, avvicinando essenze miglioratrici ad altre depauperanti, in modo da garantire un miglior stato fitosanitario e una maggior fertilità del terreno.

È opportuno rivolgersi a sementi non selezionate artificialmente, in modo da consentire una diffusione naturale nelle aree contigue. La scelta dovrà orientarsi invece su razze e varietà locali, ben adattate con l'ambiente ed il più rustiche possibile, anche se dotate di scarsa produttività. Anche la resistenza fitopatologica non risulta indispensabile; la presenza di parassiti crea infatti catene alimentari più complesse ed una maggiore diversità specifica. La composizione floristica deve garantire una disponibilità alimentare per tutto l'anno; di conseguenza le specie impiegate dovranno essere caratterizzate da uno sviluppo e maturazione progressiva.

Tra le principali essenze da impiegare per l'impianto di colture a perdere per lepre e fasianidi, si consigliano erba medica, trifogli, lupinella, vecce pisello di prato, ginestrino, barbabietola da foraggio e tipi NZ, cavolo da foraggio, colza, grano saraceno, frumento, orzo, avena, segale, mais, loietto, loiessa, festuche, erba mazzolina, poe.

L'impianto deve assicurare una frammentazione di queste colture su fasce a sviluppo lineare, tale da alternare leguminose, cereali primaverili-estivi, cereali autunno-vernini, colture pluriennali, su ampiezze di 2-3 m per ogni essenza, in modo da creare fasce larghe 10-12 m e lunghe 100-200 m.

L'impianto di colture a perdere può risultare utile anche nella gestione dei popolamenti di ungulati; la formazione di coltivazioni destinate a questi animali in zone particolarmente boscate e

relativamente povere di alimenti, consentono di preservare le colture agrarie di reddito dall'azione alimentare di questi selvatici, limitando l'entità dei danni alle coltivazioni.

Tra le specie coltivabili particolarmente appetite dagli ungulati si consigliano cavolo da foraggio, rapa, segale, grano saraceno, mais, graminacee e leguminose foraggiere.

Periodica trinciatura della vegetazione degli incolti

Il rinnovo vegetativo di formazioni di scarso valore alimentare (brachipodieta) consente la presenza, anche se per brevi periodi, di giovani ricacci pascolabili, incrementando così l'offerta pabulare.

Il passaggio su queste formazioni di decespugliatori a coltelli o a catene determina la triturazione e il successivo rigoglio vegetativo delle specie presenti, oltre che una naturale concimazione con conseguente aumento della fertilità del terreno. Tali operazioni non devono essere compiute nei periodi di riproduzione dei selvatici, in modo da evitare disturbi e danni diretti alla fauna; i periodi migliori di intervento sono individuabili alla fine dell'inverno, (fine febbraio-inizio marzo) in modo da consentire un più rapido risveglio vegetativo e una maggiore disponibilità alimentare in questi mesi particolarmente critici per i selvatici. Le aree interessate da tali trinciature periodiche, vanno individuate ai margini di zone boscate, facilmente raggiungibili dai selvatici, e devono assumere uno sviluppo lineare su 70-100 m con ampiezze di 20-30 m. Questi trattamenti se eseguiti con sufficiente frequenza (una-due volte all'anno) limitano la colonizzazione dei terreni abbandonati da parte del bosco. A seguito di tali interventi è anche possibile eseguire una semina di essenze foraggiere rustiche, mediante la tecnica del sod-seeding, consentendo l'insediamento di altre varietà a più alto valore pabulare.

Ripristino e ripulitura di fossi, canali e sorgenti

Gli interventi di questo tipo sono finalizzati al mantenimento di punti di abbeverata naturali indispensabili soprattutto per i fasianidi; la pulizia ed il ripristino di questi punti-acqua deve essere compiuta con attenzione, eliminando solo la vegetazione insediatasi sulle sponde e che non consente l'accesso e il regolare deflusso delle acque. Deve essere comunque mantenuta la formazione ripariale presente sull'argine, che ha le note funzioni di rifugio e nidificazione per numerosi selvatici. L'eliminazione della vegetazione e dei materiali occludenti fossi e canali, deve essere compiuta in periodi e con metodi tali da non causare danno alla fauna selvatica.

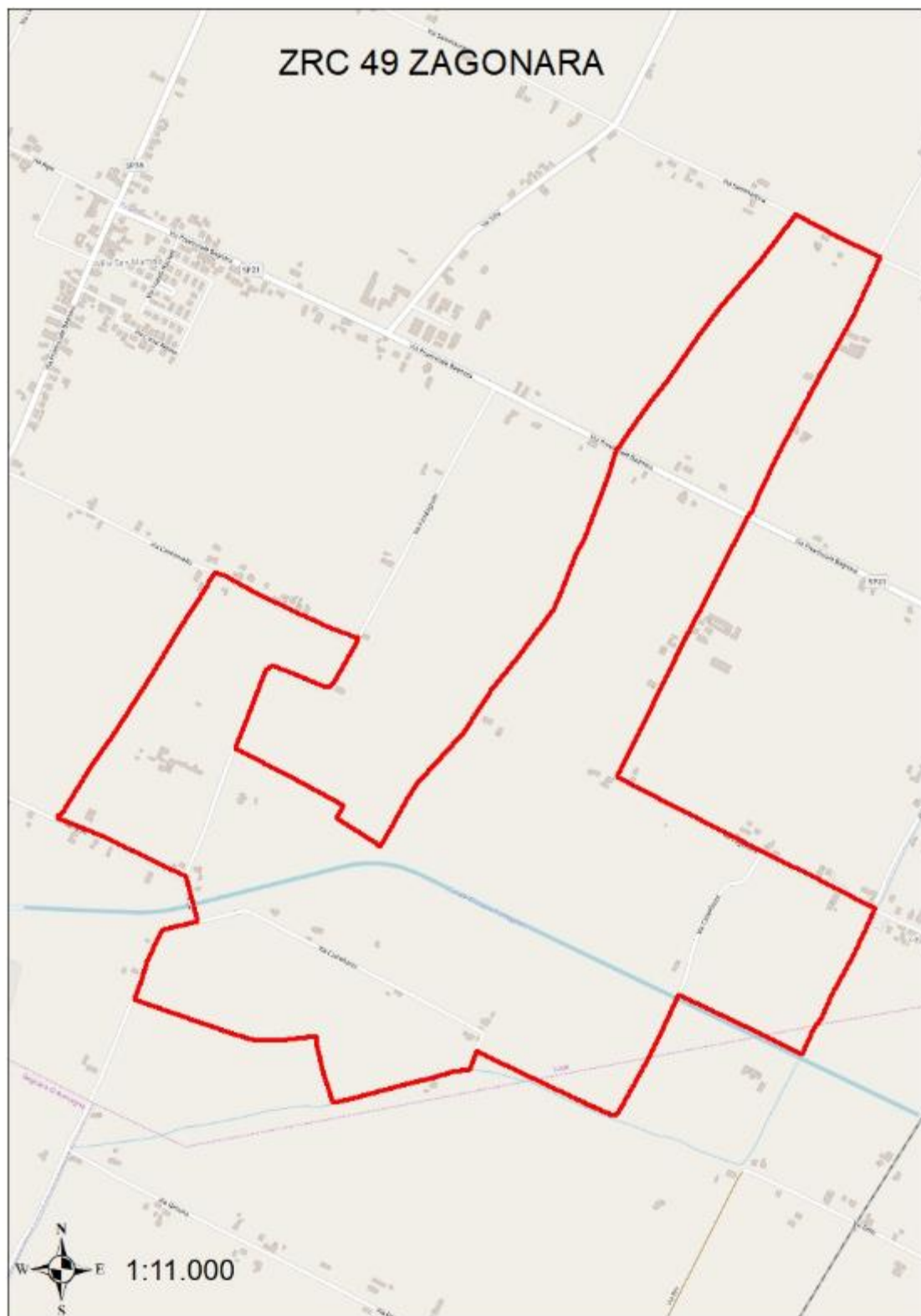
Piano delle immissioni

Dati gli obiettivi dell'area, non sono previste immissioni di starna, fagiano e pernice rossa. Per quanto riguarda la lepre, sulla base dei censimenti che verranno effettuati verrà valutata l'opportunità di procedere a immissioni allo scopo di accelerare il consolidamento di una popolazione autosufficiente.

Piano dei prelievi

Sia per lepri che per fagiani si procede regolarmente alla cattura di un numero di esemplari, da stabilirsi annualmente a seguito degli opportuni censimenti e che non devono ovviamente incidere negativamente sull'incremento annuo.

Cartografia ZRC denominata "49 - ZAGONARA"



ZRC DENOMINATA “50 ZEPPA”

Motivazione dell’istituzione

Salvaguardia dei ceppi di fauna selvatica autoriproducentisi ed oggetto di interventi di salvaguardia nel corso di questi ultimi anni. Già istituita con Deliberazione della Giunta regionale n. 934 del 18 giugno 2019.

Descrizione dei confini – si allega al presente documento cartografia della zona

Pubblicazione (notifica, deposito e opposizione – art.19, commi 5 e 6 della L.R. 8/1994)

Si dà atto che la Deliberazione di Giunta regionale n. 341 del 14 aprile 2020 con la quale si è approvata la *“proposta di perimetrazione ai fini dell’istituzione delle zone di protezione della fauna selvatica del territorio di Ravenna... in attuazione del Piano faunistico-venatorio regionale 2018-2023”* è stata trasmessa a tutti i Comuni dell’Unione della Bassa Romagna, competenti per territorio, con nota prot. PG/2020/329413 del 30 aprile 2020, per l’affissione all’Albo Pretorio telematico, raccomandando la massima diffusione mediante affissione nelle frazioni o borgate interessate dai confini delle ZRC/Oasi.

Relativamente alla istituzione della ZRC denominata **“50 ZEPPA”**, in esame, l’affissione è stata effettuata dai Comuni di Conselice e Massalombarda, competenti per territorio, ai sensi dell’art.124, co.2 del TUEL 267/2000 e dell’art 32 della legge 18 giugno 2009, n 69, nell’Albo Pretorio On Line, con affissione rispettivamente n.236 avvenuta dal 30 aprile 2020 al 9 luglio 2020 e n. 172 avvenuta dal 30 aprile 2020 al 9 luglio 2020.

Con nota PG/2020/336022 del 5 maggio 2020 la deliberazione è stata inviata alle Organizzazioni professionali agricole provinciali.

Si ritengono in tal modo assolti gli obblighi di pubblicizzazione previsti dall’art.19, comma 5, della L.R. 8/1994 e successive modifiche ed integrazioni.

Si precisa inoltre che rispetto a tale provvedimento, entro il termine previsto dall’art.19, comma 6 della L.R. 8/1994 e successive modifiche ed integrazioni, non risultano pervenute opposizioni da parte di proprietari

PIANO TECNICO PLURIENNALE DI GESTIONE

Caratteristiche generali della zona

L’area in oggetto ricade nel territorio provinciale di Ravenna, è ubicata all’interno del comprensorio omogeneo CO1, in ATC RA01 Lughese, e interessa amministrativamente il comune di Conselice ed una porzione in Comune di Massa Lombarda

Occupava una superficie geografica di Ha 187,77 pari ad Ha 180,04 ASP ed è caratterizzata da un uso del suolo (Carta Uso del Suolo Regionale versione 2008) così ripartito:

- Seminativi semplici 49,0%
- Frutteti e frutti minori 40,9%
- Vigneti 10,1%

Vocazionalità per Lepre e Fagiano

In base alla Carta delle Vocazioni Faunistiche regionale, il territorio risulta avere vocazione bassa per la lepre e medio/bassa per il fagiano.

Presenza di Aree di Rete Natura 2000

L’area in oggetto non è interessata dalla presenza di siti della Rete Natura 2000.

Finalità/Obiettivi

Oltre alle finalità ed agli obiettivi istituzionali previsti dalla L. 157/92 e dalla L.R. 8/94, le caratteristiche ambientali e faunistiche della zona in oggetto determinano i seguenti obiettivi gestionali che si prevede di raggiungere nell'arco di 5 anni:

- affermazione e incremento della lepore: tale obiettivo si riterrà raggiunto con densità minime di 15 capi/kmq;
- affermazione e incremento del fagiano: tale obiettivo si riterrà raggiunto con densità minime di 25 capi/kmq;
- produzione di lepore: mediante irradiazione al territorio circostante e catture al superamento della densità di cui sopra;
- produzione di fagiano: mediante irradiazione al territorio circostante e catture al superamento della densità di cui sopra.

Piano dei miglioramenti ambientali

Trattandosi di ambiente soggetto a forte valenza agricola, si farà ricorso ad attività atte a fornire alimentazione nelle fasi stagionali di scarsa presenza delle colture, nonché a fornire rifugio, secondo necessità.

Considerando sia le caratteristiche ambientali della zona (ampia disponibilità di aree a vegetazione naturale e buona diversità ambientale), sia le esigenze ecologiche delle specie indicate quali prioritarie, gli interventi che verranno privilegiati possono essere individuati come segue:

Impianto di colture "a perdere"

Il mantenimento della presenza di colture agrarie destinate all'utilizzo esclusivo da parte dei selvatici, risulta un intervento fondamentale quando si voglia aumentare la capacità portante di un determinato ambiente, in modo tale da consentire un migliore sviluppo soprattutto della piccola selvaggina stanziale. Tali colture devono essere piantate in zone di transizione tra ambienti aperti e territori coperti da vegetazione arbustiva o arborea, in modo tale che siano facilmente e sicuramente raggiungibili dai selvatici. La scelta deve cadere in quelle formazioni vegetali erbacee o arbustive che non garantiscono fonti alimentari di qualità (brachipodieti, nardeti). Le operazioni colturali necessarie per l'impianto e le successive cure (lavorazioni del terreno, concimazioni possibilmente organiche, ecc.) dovranno essere compiute il minimo necessario e con tecniche non pregiudizievoli la sanità dell'ambiente, tenendo presente che le finalità non sono assolutamente produttive. È consigliata anche una rotazione tra le colture, avvicinando essenze miglioratrici ad altre depauperanti, in modo da garantire un miglior stato fitosanitario e una maggior fertilità del terreno.

È opportuno rivolgersi a sementi non selezionate artificialmente, in modo da consentire una diffusione naturale nelle aree contigue. La scelta dovrà orientarsi invece su razze e varietà locali, ben adattate con l'ambiente ed il più rustiche possibile, anche se dotate di scarsa produttività. Anche la resistenza fitopatologica non risulta indispensabile; la presenza di parassiti crea infatti catene alimentari più complesse ed una maggiore diversità specifica. La composizione floristica deve garantire una disponibilità alimentare per tutto l'anno; di conseguenza le specie impiegate dovranno essere caratterizzate da uno sviluppo e maturazione progressiva.

Tra le principali essenze da impiegare per l'impianto di colture a perdere per lepore e fasianidi, si consigliano erba medica, trifogli, lupinella, vecce pisello di prato, ginestrino, barbabietola da foraggio e tipi NZ, cavolo da foraggio, colza, grano saraceno, frumento, orzo, avena, segale, mais, loietto, loiessa, festuche, erba mazzolina, poe.

L'impianto deve assicurare una frammentazione di queste colture su fasce a sviluppo lineare, tale da alternare leguminose, cereali primaverili-estivi, cereali autunno-vernini, colture pluriennali, su ampiezze di 2-3 m per ogni essenza, in modo da creare fasce larghe 10-12 m e lunghe 100-200 m.

L'impianto di colture a perdere può risultare utile anche nella gestione dei popolamenti di ungulati; la formazione di coltivazioni destinate a questi animali in zone particolarmente boscate e

relativamente povere di alimenti, consentono di preservare le colture agrarie di reddito dall'azione alimentare di questi selvatici, limitando l'entità dei danni alle coltivazioni.

Tra le specie coltivabili particolarmente appetite dagli ungulati si consigliano cavolo da foraggio, rapa, segale, grano saraceno, mais, graminacee e leguminose foraggiere.

Periodica trinciatura della vegetazione degli incolti

Il rinnovo vegetativo di formazioni di scarso valore alimentare (brachipodieta) consente la presenza, anche se per brevi periodi, di giovani ricacci pascolabili, incrementando così l'offerta pabulare.

Il passaggio su queste formazioni di decespugliatori a coltelli o a catene determina la triturazione e il successivo rigoglio vegetativo delle specie presenti, oltre che una naturale concimazione con conseguente aumento della fertilità del terreno. Tali operazioni non devono essere compiute nei periodi di riproduzione dei selvatici, in modo da evitare disturbi e danni diretti alla fauna; i periodi migliori di intervento sono individuabili alla fine dell'inverno, (fine febbraio-inizio marzo) in modo da consentire un più rapido risveglio vegetativo e una maggiore disponibilità alimentare in questi mesi particolarmente critici per i selvatici. Le aree interessate da tali trinciature periodiche, vanno individuate ai margini di zone boscate, facilmente raggiungibili dai selvatici, e devono assumere uno sviluppo lineare su 70-100 m con ampiezze di 20-30 m. Questi trattamenti se eseguiti con sufficiente frequenza (una-due volte all'anno) limitano la colonizzazione dei terreni abbandonati da parte del bosco. A seguito di tali interventi è anche possibile eseguire una semina di essenze foraggiere rustiche, mediante la tecnica del sod-seeding, consentendo l'insediamento di altre varietà a più alto valore pabulare.

Ripristino e ripulitura di fossi, canali e sorgenti

Gli interventi di questo tipo sono finalizzati al mantenimento di punti di abbeverata naturali indispensabili soprattutto per i fasianidi; la pulizia ed il ripristino di questi punti-acqua deve essere compiuta con attenzione, eliminando solo la vegetazione insediatasi sulle sponde e che non consente l'accesso e il regolare deflusso delle acque. Deve essere comunque mantenuta la formazione ripariale presente sull'argine, che ha le note funzioni di rifugio e nidificazione per numerosi selvatici. L'eliminazione della vegetazione e dei materiali occludenti fossi e canali, deve essere compiuta in periodi e con metodi tali da non causare danno alla fauna selvatica.

Piano delle immissioni

Dati gli obiettivi dell'area, non sono previste immissioni di starna, fagiano e pernice rossa. Per quanto riguarda la lepre, sulla base dei censimenti che verranno effettuati verrà valutata l'opportunità di procedere a immissioni allo scopo di accelerare il consolidamento di una popolazione autosufficiente.

Piano dei prelievi

Sia per lepri che per fagiani si procede regolarmente alla cattura di un numero di esemplari, da stabilirsi annualmente a seguito degli opportuni censimenti e che non devono ovviamente incidere negativamente sull'incremento annuo.

ZRC DENOMINATA “01 AMMONITE”

Motivazione dell’istituzione

Salvaguardia dei ceppi di fauna selvatica autoriproducentisi ed oggetto di interventi di salvaguardia nel corso di questi ultimi anni. Già istituita quale ZR con Deliberazione della Giunta regionale n. 934 del 18 giugno 2019.

Descrizione dei confini – si allega al presente documento cartografia della zona

Pubblicazione (notifica, deposito e opposizione – art.19, commi 5 e 6 della L.R. 8/1994)

Si dà atto che la Deliberazione di Giunta regionale n. 341 del 14 aprile 2020 con la quale si è approvata la *“proposta di perimetrazione ai fini dell’istituzione delle zone di protezione della fauna selvatica del territorio di Ravenna... in attuazione del Piano faunistico-venatorio regionale 2018-2023”* è stata trasmessa al Comune di Ravenna, competente per territorio, con nota prot. PG/2020/329496 del 30 aprile 2020, per l’affissione all’Albo Pretorio telematico, raccomandando la massima diffusione mediante affissione nelle frazioni o borgate interessate dai confini delle ZRC/Oasi.

Relativamente alla istituzione della ZRC denominata **“01 AMMONITE”**, in esame, l’affissione è stata effettuata dal Comune di Ravenna, competente per territorio, ai sensi dell’art.124, co.2 del TUEL 267/2000 e dell’art 32 della legge 18 giugno 2009, n 69, nell’Albo Pretorio On Line, con affissione n. 2022 avvenuta dal 12 maggio 2020 al 20 luglio 2020.

Con nota PG/2020/336022 del 5 maggio 2020 la deliberazione è stata inviata alle Organizzazioni professionali agricole provinciali.

Si ritengono in tal modo assolti gli obblighi di pubblicizzazione previsti dall’art.19, comma 5, della L.R. 8/1994 e successive modifiche ed integrazioni.

Si precisa inoltre che rispetto a tale provvedimento, entro il termine previsto dall’art.19, comma 6 della L.R. 8/1994 e successive modifiche ed integrazioni, non risultano pervenute opposizioni da parte di proprietari o conduttori interessati.

PIANO TECNICO PLURIENNALE DI GESTIONE

Caratteristiche generali della zona

L’area in oggetto ricade nel territorio provinciale di Ravenna, è ubicata all’interno del comprensorio omogeneo CO1, in ATC RA02 Ravennate, e interessa amministrativamente il comune di Ravenna.

Occupava una superficie geografica di ha 375,05 pari ad 354,46 ASP ed è caratterizzata da un uso del suolo (Carta Uso del Suolo Regionale versione 2008) così ripartito:

- Seminativi semplici 80,0%
- Frutteti e frutti minori 17,2%
- Orticole 1,9%
- Vigneti 0,9%

Vocazionalità per Lepre e Fagiano

In base alla Carta delle Vocazioni Faunistiche regionale, il territorio risulta avere vocazione alta per la lepre e medio/alta per il fagiano.

Presenza di Aree di Rete Natura 2000

L’area in oggetto non è interessata dalla presenza di siti della Rete Natura 2000.

Finalità/Obiettivi

Oltre alle finalità ed agli obiettivi istituzionali previsti dalla L. 157/92 e dalla L.R. 8/94, le caratteristiche ambientali e faunistiche della zona in oggetto determinano i seguenti obiettivi gestionali che si prevede di raggiungere nell'arco di 5 anni:

- affermazione e incremento della lepore: tale obiettivo si riterrà raggiunto con densità minime di 15 capi/kmq;
- affermazione e incremento del fagiano: tale obiettivo si riterrà raggiunto con densità minime di 25 capi/kmq;
- produzione di lepore: mediante irradiazione al territorio circostante e catture al superamento della densità di cui sopra;
- produzione di fagiano: mediante irradiazione al territorio circostante e catture al superamento della densità di cui sopra.

Piano dei miglioramenti ambientali

Trattandosi di ambiente soggetto a forte valenza agricola, si farà ricorso ad attività atte a fornire alimentazione nelle fasi stagionali di scarsa presenza delle colture, nonché a fornire rifugio, secondo necessità.

Considerando sia le caratteristiche ambientali della zona (ampia disponibilità di aree a vegetazione naturale e buona diversità ambientale), sia le esigenze ecologiche delle specie indicate quali prioritarie, gli interventi che verranno privilegiati possono essere individuati come segue:

Impianto di colture "a perdere"

Il mantenimento della presenza di colture agrarie destinate all'utilizzo esclusivo da parte dei selvatici, risulta un intervento fondamentale quando si voglia aumentare la capacità portante di un determinato ambiente, in modo tale da consentire un migliore sviluppo soprattutto della piccola selvaggina stanziale. Tali colture devono essere piantate in zone di transizione tra ambienti aperti e territori coperti da vegetazione arbustiva o arborea, in modo tale che siano facilmente e sicuramente raggiungibili dai selvatici. La scelta deve cadere in quelle formazioni vegetali erbacee o arbustive che non garantiscono fonti alimentari di qualità (brachipodieti, nardeti). Le operazioni colturali necessarie per l'impianto e le successive cure (lavorazioni del terreno, concimazioni possibilmente organiche, ecc.) dovranno essere compiute il minimo necessario e con tecniche non pregiudizievoli la sanità dell'ambiente, tenendo presente che le finalità non sono assolutamente produttive. È consigliata anche una rotazione tra le colture, avvicinando essenze miglioratrici ad altre depauperanti, in modo da garantire un miglior stato fitosanitario e una maggior fertilità del terreno.

È opportuno rivolgersi a sementi non selezionate artificialmente, in modo da consentire una diffusione naturale nelle aree contigue. La scelta dovrà orientarsi invece su razze e varietà locali, ben adattate con l'ambiente ed il più rustiche possibile, anche se dotate di scarsa produttività. Anche la resistenza fitopatologica non risulta indispensabile; la presenza di parassiti crea infatti catene alimentari più complesse ed una maggiore diversità specifica. La composizione floristica deve garantire una disponibilità alimentare per tutto l'anno; di conseguenza le specie impiegate dovranno essere caratterizzate da uno sviluppo e maturazione progressiva.

Tra le principali essenze da impiegare per l'impianto di colture a perdere per lepore e fasianidi, si consigliano erba medica, trifogli, lupinella, vecce pisello di prato, ginestrino, barbabietola da foraggio e tipi NZ, cavolo da foraggio, colza, grano saraceno, frumento, orzo, avena, segale, mais, loietto, loiessa, festuche, erba mazzolina, poe.

L'impianto deve assicurare una frammentazione di queste colture su fasce a sviluppo lineare, tale da alternare leguminose, cereali primaverili-estivi, cereali autunno-vernini, colture pluriennali, su ampiezze di 2-3 m per ogni essenza, in modo da creare fasce larghe 10-12 m e lunghe 100-200 m.

L'impianto di colture a perdere può risultare utile anche nella gestione dei popolamenti di ungulati; la formazione di coltivazioni destinate a questi animali in zone particolarmente boscate e

relativamente povere di alimenti, consentono di preservare le colture agrarie di reddito dall'azione alimentare di questi selvatici, limitando l'entità dei danni alle coltivazioni.

Tra le specie coltivabili particolarmente appetite dagli ungulati si consigliano cavolo da foraggio, rapa, segale, grano saraceno, mais, graminacee e leguminose foraggiere.

Periodica trinciatura della vegetazione degli incolti

Il rinnovo vegetativo di formazioni di scarso valore alimentare (brachipodieta) consente la presenza, anche se per brevi periodi, di giovani ricacci pascolabili, incrementando così l'offerta pabulare.

Il passaggio su queste formazioni di decespugliatori a coltelli o a catene determina la triturazione e il successivo rigoglio vegetativo delle specie presenti, oltre che una naturale concimazione con conseguente aumento della fertilità del terreno. Tali operazioni non devono essere compiute nei periodi di riproduzione dei selvatici, in modo da evitare disturbi e danni diretti alla fauna; i periodi migliori di intervento sono individuabili alla fine dell'inverno, (fine febbraio-inizio marzo) in modo da consentire un più rapido risveglio vegetativo e una maggiore disponibilità alimentare in questi mesi particolarmente critici per i selvatici. Le aree interessate da tali trinciature periodiche, vanno individuate ai margini di zone boscate, facilmente raggiungibili dai selvatici, e devono assumere uno sviluppo lineare su 70-100 m con ampiezze di 20-30 m. Questi trattamenti se eseguiti con sufficiente frequenza (una-due volte all'anno) limitano la colonizzazione dei terreni abbandonati da parte del bosco. A seguito di tali interventi è anche possibile eseguire una semina di essenze foraggiere rustiche, mediante la tecnica del sod-seeding, consentendo l'insediamento di altre varietà a più alto valore pabulare.

Ripristino e ripulitura di fossi, canali e sorgenti

Gli interventi di questo tipo sono finalizzati al mantenimento di punti di abbeverata naturali indispensabili soprattutto per i fasianidi; la pulizia ed il ripristino di questi punti-acqua deve essere compiuta con attenzione, eliminando solo la vegetazione insediatasi sulle sponde e che non consente l'accesso e il regolare deflusso delle acque. Deve essere comunque mantenuta la formazione ripariale presente sull'argine, che ha le note funzioni di rifugio e nidificazione per numerosi selvatici. L'eliminazione della vegetazione e dei materiali occludenti fossi e canali, deve essere compiuta in periodi e con metodi tali da non causare danno alla fauna selvatica.

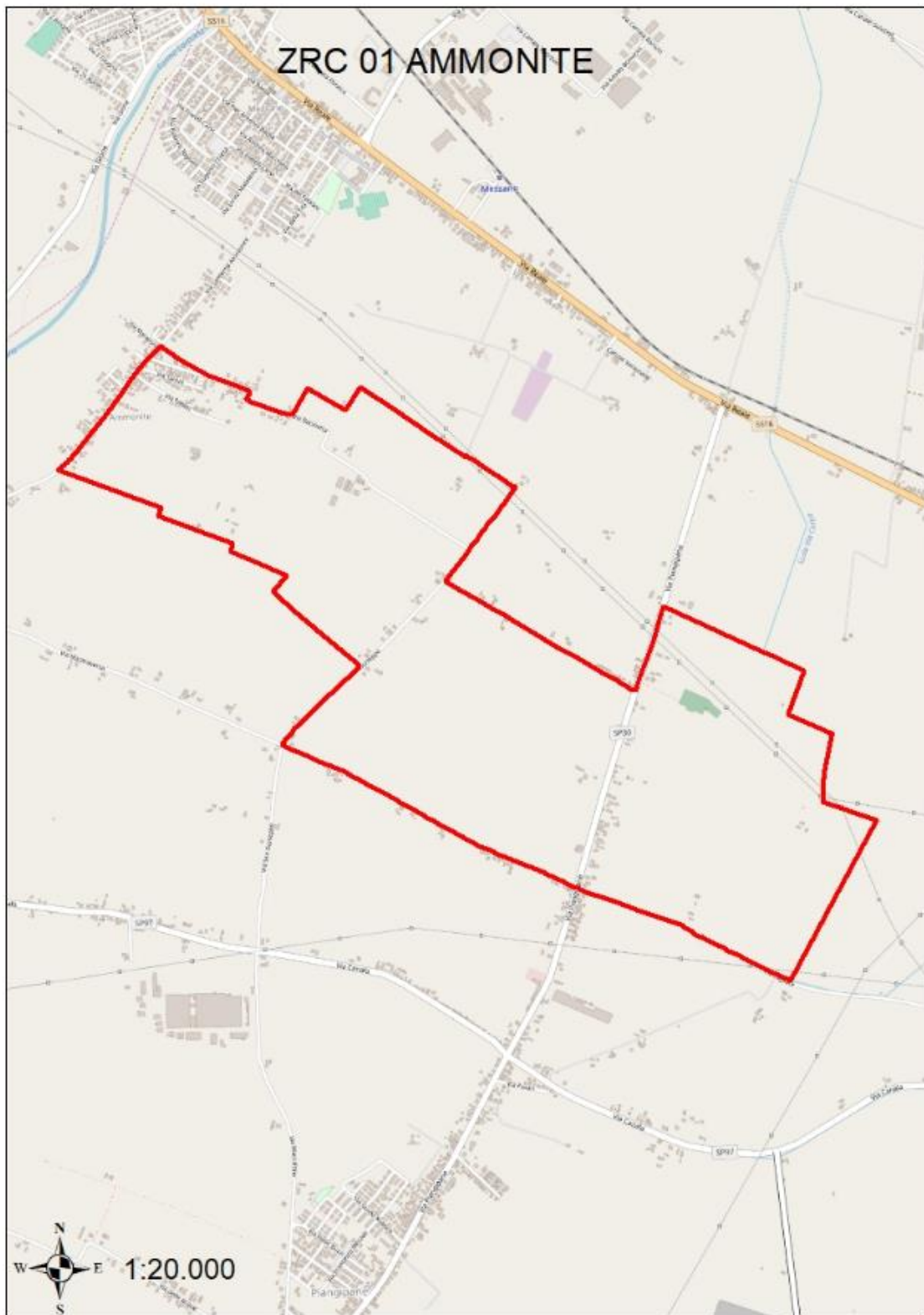
Piano delle immissioni (no per oasi)

Dati gli obiettivi dell'area, non sono previste immissioni di starna, fagiano e pernice rossa. Per quanto riguarda la lepre, sulla base dei censimenti che verranno effettuati verrà valutata l'opportunità di procedere a immissioni allo scopo di accelerare il consolidamento di una popolazione autosufficiente.

Piano dei prelievi

Sia per lepri che per fagiani si procede regolarmente alla cattura di un numero di esemplari, da stabilirsi annualmente a seguito degli opportuni censimenti e che non devono ovviamente incidere negativamente sull'incremento annuo.

Cartografia ZRC denominata "01 - AMMONITE"



ZRC DENOMINATA “02 AZIENDA LIBERTÀ E LAVORO”

Motivazione dell’istituzione

Salvaguardia dei ceppi di fauna selvatica autoriproducentisi ed oggetto di interventi di salvaguardia nel corso di questi ultimi anni. Già istituita quale ZR con Deliberazione della Giunta regionale n. 934 del 18 giugno 2019.

Descrizione dei confini – si allega al presente documento cartografia della zona

Pubblicazione (notifica, deposito e opposizione – art.19, commi 5 e 6 della L.R. 8/1994)

Si dà atto che la Deliberazione di Giunta regionale n. 341 del 14 aprile 2020 con la quale si è approvata la *“proposta di perimetrazione ai fini dell’istituzione delle zone di protezione della fauna selvatica del territorio di Ravenna... in attuazione del Piano faunistico-venatorio regionale 2018-2023”* è stata trasmessa al Comune di Ravenna, competente per territorio, con nota prot. PG/2020/329496 del 30 aprile 2020, per l’affissione all’Albo Pretorio telematico, raccomandando la massima diffusione mediante affissione nelle frazioni o borgate interessate dai confini delle ZRC/Oasi.

Relativamente alla istituzione della ZRC denominata **“02 AZIENDA LIBERTÀ E LAVORO”**, in esame, l’affissione è stata effettuata dal Comune di Ravenna, competente per territorio, ai sensi dell’art.124, co.2 del TUEL 267/2000 e dell’art 32 della legge 18 giugno 2009, n 69, nell’Albo Pretorio On Line, con affissione n. 2022 avvenuta dal 12 maggio 2020 al 20 luglio 2020.

Con nota PG/2020/336022 del 5 maggio 2020 la deliberazione è stata inviata alle Organizzazioni professionali agricole provinciali.

Si ritengono in tal modo assolti gli obblighi di pubblicizzazione previsti dall’art.19, comma 5, della L.R. 8/1994 e successive modifiche ed integrazioni.

Si precisa inoltre che rispetto a tale provvedimento, entro il termine previsto dall’art.19, comma 6 della L.R. 8/1994 e successive modifiche ed integrazioni, non risultano pervenute opposizioni da parte di proprietari o conduttori interessati.

PIANO TECNICO PLURIENNALE DI GESTIONE

Caratteristiche generali della zona

L’area in oggetto ricade nel territorio provinciale di Ravenna, è ubicata all’interno del comprensorio omogeneo CO1, in ATC RA02 Ravennate, e interessa amministrativamente il comune di Ravenna.

Occupava una superficie geografica di Ha 113,83 pari ad Ha 103,41 ASP ed è caratterizzata da un uso del suolo (Carta Uso del Suolo Regionale versione 2008) così ripartito:

- Seminativi semplici 96,6%
- Frutteti e frutti minori 3,4%

Vocazionalità per Lepre e Fagiano

In base alla Carta delle Vocazioni Faunistiche regionale, il territorio risulta avere vocazione alta per la lepre e medio/alta per il fagiano.

Presenza di Aree di Rete Natura 2000

L’area in oggetto non è interessata dalla presenza di siti della Rete Natura 2000.

Finalità/Obiettivi

Oltre alle finalità ed agli obiettivi istituzionali previsti dalla L. 157/92 e dalla L.R. 8/94, le caratteristiche ambientali e faunistiche della zona in oggetto determinano i seguenti obiettivi gestionali che si prevede di raggiungere nell’arco di 5 anni:

- affermazione e incremento della lepre: tale obiettivo si riterrà raggiunto con densità minime di 15 capi/kmq;
- affermazione e incremento del fagiano: tale obiettivo si riterrà raggiunto con densità minime di 25 capi/kmq;
- produzione di lepre: mediante irradiazione al territorio circostante e catture al superamento della densità di cui sopra;
- produzione di fagiano: mediante irradiazione al territorio circostante e catture al superamento della densità di cui sopra.

Piano dei miglioramenti ambientali

Trattandosi di ambiente soggetto a forte valenza agricola, si farà ricorso ad attività atte a fornire alimentazione nelle fasi stagionali di scarsa presenza delle colture, nonché a fornire rifugio, secondo necessità.

Considerando sia le caratteristiche ambientali della zona (ampia disponibilità di aree a vegetazione naturale e buona diversità ambientale), sia le esigenze ecologiche delle specie indicate quali prioritarie, gli interventi che verranno privilegiati possono essere individuati come segue:

Impianto di colture "a perdere"

Il mantenimento della presenza di colture agrarie destinate all'utilizzo esclusivo da parte dei selvatici, risulta un intervento fondamentale quando si voglia aumentare la capacità portante di un determinato ambiente, in modo tale da consentire un migliore sviluppo soprattutto della piccola selvaggina stanziale. Tali colture devono essere piantate in zone di transizione tra ambienti aperti e territori coperti da vegetazione arbustiva o arborea, in modo tale che siano facilmente e sicuramente raggiungibili dai selvatici. La scelta deve cadere in quelle formazioni vegetali erbacee o arbustive che non garantiscono fonti alimentari di qualità (brachipodieti, nardeti). Le operazioni colturali necessarie per l'impianto e le successive cure (lavorazioni del terreno, concimazioni possibilmente organiche, ecc.) dovranno essere compiute il minimo necessario e con tecniche non pregiudizievoli la sanità dell'ambiente, tenendo presente che le finalità non sono assolutamente produttive. È consigliata anche una rotazione tra le colture, avvicinando essenze miglioratrici ad altre depauperanti, in modo da garantire un miglior stato fitosanitario e una maggior fertilità del terreno.

È opportuno rivolgersi a sementi non selezionate artificialmente, in modo da consentire una diffusione naturale nelle aree contigue. La scelta dovrà orientarsi invece su razze e varietà locali, ben adattate con l'ambiente ed il più rustiche possibile, anche se dotate di scarsa produttività. Anche la resistenza fitopatologica non risulta indispensabile; la presenza di parassiti crea infatti catene alimentari più complesse ed una maggiore diversità specifica. La composizione floristica deve garantire una disponibilità alimentare per tutto l'anno; di conseguenza le specie impiegate dovranno essere caratterizzate da uno sviluppo e maturazione progressiva.

Tra le principali essenze da impiegare per l'impianto di colture a perdere per lepre e fasianidi, si consigliano erba medica, trifogli, lupinella, vecce pisello di prato, ginestrino, barbabietola da foraggio e tipi NZ, cavolo da foraggio, colza, grano saraceno, frumento, orzo, avena, segale, mais, loietto, loiessa, festuche, erba mazzolina, poe.

L'impianto deve assicurare una frammentazione di queste colture su fasce a sviluppo lineare, tale da alternare leguminose, cereali primaverili-estivi, cereali autunno-vernini, colture pluriennali, su ampiezze di 2-3 m per ogni essenza, in modo da creare fasce larghe 10-12 m e lunghe 100-200 m.

L'impianto di colture a perdere può risultare utile anche nella gestione dei popolamenti di ungulati; la formazione di coltivazioni destinate a questi animali in zone particolarmente boscate e relativamente povere di alimenti, consentono di preservare le colture agrarie di reddito dall'azione alimentare di questi selvatici, limitando l'entità dei danni alle coltivazioni.

Tra le specie coltivabili particolarmente appetite dagli ungulati si consigliano cavolo da foraggio, rapa, segale, grano saraceno, mais, graminacee e leguminose foraggiere.

Periodica trinciatura della vegetazione degli incolti

Il rinnovo vegetativo di formazioni di scarso valore alimentare (brachipodieti) consente la presenza, anche se per brevi periodi, di giovani ricacci pascolabili, incrementando così l'offerta pabulare.

Il passaggio su queste formazioni di decespugliatori a coltelli o a catene determina la triturazione e il successivo rigoglio vegetativo delle specie presenti, oltre che una naturale concimazione con conseguente aumento della fertilità del terreno. Tali operazioni non devono essere compiute nei periodi di riproduzione dei selvatici, in modo da evitare disturbi e danni diretti alla fauna; i periodi migliori di intervento sono individuabili alla fine dell'inverno, (fine febbraio-inizio marzo) in modo da consentire un più rapido risveglio vegetativo e una maggiore disponibilità alimentare in questi mesi particolarmente critici per i selvatici. Le aree interessate da tali trinciature periodiche, vanno individuate ai margini di zone boscate, facilmente raggiungibili dai selvatici, e devono assumere uno sviluppo lineare su 70-100 m con ampiezze di 20-30 m. Questi trattamenti se eseguiti con sufficiente frequenza (una-due volte all'anno) limitano la colonizzazione dei terreni abbandonati da parte del bosco. A seguito di tali interventi è anche possibile eseguire una semina di essenze foraggiere rustiche, mediante la tecnica del sod-seeding, consentendo l'insediamento di altre varietà a più alto valore pabulare.

Ripristino e ripulitura di fossi, canali e sorgenti

Gli interventi di questo tipo sono finalizzati al mantenimento di punti di abbeverata naturali indispensabili soprattutto per i fasianidi; la pulizia ed il ripristino di questi punti-acqua deve essere compiuta con attenzione, eliminando solo la vegetazione insediatasi sulle sponde e che non consente l'accesso e il regolare deflusso delle acque. Deve essere comunque mantenuta la formazione ripariale presente sull'argine, che ha le note funzioni di rifugio e nidificazione per numerosi selvatici. L'eliminazione della vegetazione e dei materiali occludenti fossi e canali, deve essere compiuta in periodi e con metodi tali da non causare danno alla fauna selvatica.

Piano delle immissioni (no per oasi)

Dati gli obiettivi dell'area, non sono previste immissioni di starna, fagiano e pernice rossa. Per quanto riguarda la lepre, sulla base dei censimenti che verranno effettuati verrà valutata l'opportunità di procedere a immissioni allo scopo di accelerare il consolidamento di una popolazione autosufficiente.

Piano dei prelievi

Sia per lepri che per fagiani si procede regolarmente alla cattura di un numero di esemplari, da stabilirsi annualmente a seguito degli opportuni censimenti e che non devono ovviamente incidere negativamente sull'incremento annuo.

Cartografia ZRC denominata "02 – AZIENDA LIBERTA' E LAVORO"



ZRC DENOMINATA “03 CA’ RIDOLFI”

Motivazione dell’istituzione

Salvaguardia dei ceppi di fauna selvatica autoriproducentisi ed oggetto di interventi di salvaguardia nel corso di questi ultimi anni. Già istituita quale ZR con Deliberazione della Giunta regionale n. 934 del 18 giugno 2019.

Descrizione dei confini – si allega al presente documento cartografia della zona

Pubblicazione (notifica, deposito e opposizione – art.19, commi 5 e 6 della L.R. 8/1994)

Si dà atto che la Deliberazione di Giunta regionale n. 341 del 14 aprile 2020 con la quale si è approvata la *“proposta di perimetrazione ai fini dell’istituzione delle zone di protezione della fauna selvatica del territorio di Ravenna... in attuazione del Piano faunistico-venatorio regionale 2018-2023”* è stata trasmessa al Comune di Ravenna, competente per territorio, con nota prot. PG/2020/329496 del 30 aprile 2020, per l’affissione all’Albo Pretorio telematico, raccomandando la massima diffusione mediante affissione nelle frazioni o borgate interessate dai confini delle ZRC/Oasi.

Relativamente alla istituzione della ZRC denominata **“03 CA’ RIDOLFI”**, in esame, l’affissione è stata effettuata dal Comune di Ravenna, competente per territorio, ai sensi dell’art.124, co.2 del TUEL 267/2000 e dell’art 32 della legge 18 giugno 2009, n 69, nell’Albo Pretorio On Line, con affissione n. 2022 avvenuta dal 12 maggio 2020 al 20 luglio 2020.

Con nota PG/2020/336022 del 5 maggio 2020 la deliberazione è stata inviata alle Organizzazioni professionali agricole provinciali.

Si ritengono in tal modo assolti gli obblighi di pubblicizzazione previsti dall’art.19, comma 5, della L.R. 8/1994 e successive modifiche ed integrazioni.

Si precisa inoltre che rispetto a tale provvedimento, entro il termine previsto dall’art.19, comma 6 della L.R. 8/1994 e successive modifiche ed integrazioni, non risultano pervenute opposizioni da parte di proprietari o conduttori interessati.

PIANO TECNICO PLURIENNALE DI GESTIONE

Caratteristiche generali della zona

L’area in oggetto ricade nel territorio provinciale di Ravenna, è ubicata all’interno del comprensorio omogeneo CO1, in ATC RA02 Ravennate, e interessa amministrativamente il comune di Ravenna.

Occupava una superficie geografica di Ha 160,94 pari ad Ha 158,23 ASP ed è caratterizzata da un uso del suolo (Carta Uso del Suolo Regionale versione 2008) così ripartito:

- Seminativi semplici 53,4%
- Frutteti e frutti minori 45,4%
- Vigneti 1,2%

Vocazionalità per Lepre e Fagiano

In base alla Carta delle Vocazioni Faunistiche regionale, il territorio risulta avere vocazione media per la lepre e media per il fagiano.

Presenza di Aree di Rete Natura 2000

L’area in oggetto non è interessata dalla presenza di siti della Rete Natura 2000.

Finalità/Obiettivi

Oltre alle finalità ed agli obiettivi istituzionali previsti dalla L. 157/92 e dalla L.R. 8/94, le caratteristiche ambientali e faunistiche della zona in oggetto determinano i seguenti obiettivi gestionali che si prevede di raggiungere nell'arco di 5 anni:

- affermazione e incremento della lepore: tale obiettivo si riterrà raggiunto con densità minime di 15 capi/kmq;
- affermazione e incremento del fagiano: tale obiettivo si riterrà raggiunto con densità minime di 25 capi/kmq;
- produzione di lepore: mediante irradiazione al territorio circostante e catture al superamento della densità di cui sopra;
- produzione di fagiano: mediante irradiazione al territorio circostante e catture al superamento della densità di cui sopra.

Piano dei miglioramenti ambientali

Trattandosi di ambiente soggetto a forte valenza agricola, si farà ricorso ad attività atte a fornire alimentazione nelle fasi stagionali di scarsa presenza delle colture, nonché a fornire rifugio, secondo necessità.

Considerando sia le caratteristiche ambientali della zona (ampia disponibilità di aree a vegetazione naturale e buona diversità ambientale), sia le esigenze ecologiche delle specie indicate quali prioritarie, gli interventi che verranno privilegiati possono essere individuati come segue:

Impianto di colture "a perdere"

Il mantenimento della presenza di colture agrarie destinate all'utilizzo esclusivo da parte dei selvatici, risulta un intervento fondamentale quando si voglia aumentare la capacità portante di un determinato ambiente, in modo tale da consentire un migliore sviluppo soprattutto della piccola selvaggina stanziale. Tali colture devono essere piantate in zone di transizione tra ambienti aperti e territori coperti da vegetazione arbustiva o arborea, in modo tale che siano facilmente e sicuramente raggiungibili dai selvatici. La scelta deve cadere in quelle formazioni vegetali erbacee o arbustive che non garantiscono fonti alimentari di qualità (brachipodieti, nardeti). Le operazioni colturali necessarie per l'impianto e le successive cure (lavorazioni del terreno, concimazioni possibilmente organiche, ecc.) dovranno essere compiute il minimo necessario e con tecniche non pregiudizievoli la sanità dell'ambiente, tenendo presente che le finalità non sono assolutamente produttive. È consigliata anche una rotazione tra le colture, avvicinando essenze miglioratrici ad altre depauperanti, in modo da garantire un miglior stato fitosanitario e una maggior fertilità del terreno.

È opportuno rivolgersi a sementi non selezionate artificialmente, in modo da consentire una diffusione naturale nelle aree contigue. La scelta dovrà orientarsi invece su razze e varietà locali, ben adattate con l'ambiente ed il più rustiche possibile, anche se dotate di scarsa produttività. Anche la resistenza fitopatologica non risulta indispensabile; la presenza di parassiti crea infatti catene alimentari più complesse ed una maggiore diversità specifica. La composizione floristica deve garantire una disponibilità alimentare per tutto l'anno; di conseguenza le specie impiegate dovranno essere caratterizzate da uno sviluppo e maturazione progressiva.

Tra le principali essenze da impiegare per l'impianto di colture a perdere per lepore e fasianidi, si consigliano erba medica, trifogli, lupinella, vecce pisello di prato, ginestrino, barbabietola da foraggio e tipi NZ, cavolo da foraggio, colza, grano saraceno, frumento, orzo, avena, segale, mais, loietto, loiessa, festuche, erba mazzolina, poe.

L'impianto deve assicurare una frammentazione di queste colture su fasce a sviluppo lineare, tale da alternare leguminose, cereali primaverili-estivi, cereali autunno-vernini, colture pluriennali, su ampiezze di 2-3 m per ogni essenza, in modo da creare fasce larghe 10-12 m e lunghe 100-200 m.

L'impianto di colture a perdere può risultare utile anche nella gestione dei popolamenti di ungulati; la formazione di coltivazioni destinate a questi animali in zone particolarmente boscate e

relativamente povere di alimenti, consentono di preservare le colture agrarie di reddito dall'azione alimentare di questi selvatici, limitando l'entità dei danni alle coltivazioni.

Tra le specie coltivabili particolarmente appetite dagli ungulati si consigliano cavolo da foraggio, rapa, segale, grano saraceno, mais, graminacee e leguminose foraggiere.

Periodica trinciatura della vegetazione degli incolti

Il rinnovo vegetativo di formazioni di scarso valore alimentare (brachipodieta) consente la presenza, anche se per brevi periodi, di giovani ricacci pascolabili, incrementando così l'offerta pabulare.

Il passaggio su queste formazioni di decespugliatori a coltelli o a catene determina la triturazione e il successivo rigoglio vegetativo delle specie presenti, oltre che una naturale concimazione con conseguente aumento della fertilità del terreno. Tali operazioni non devono essere compiute nei periodi di riproduzione dei selvatici, in modo da evitare disturbi e danni diretti alla fauna; i periodi migliori di intervento sono individuabili alla fine dell'inverno, (fine febbraio-inizio marzo) in modo da consentire un più rapido risveglio vegetativo e una maggiore disponibilità alimentare in questi mesi particolarmente critici per i selvatici. Le aree interessate da tali trinciature periodiche, vanno individuate ai margini di zone boscate, facilmente raggiungibili dai selvatici, e devono assumere uno sviluppo lineare su 70-100 m con ampiezze di 20-30 m. Questi trattamenti se eseguiti con sufficiente frequenza (una-due volte all'anno) limitano la colonizzazione dei terreni abbandonati da parte del bosco. A seguito di tali interventi è anche possibile eseguire una semina di essenze foraggiere rustiche, mediante la tecnica del sod-seeding, consentendo l'insediamento di altre varietà a più alto valore pabulare.

Ripristino e ripulitura di fossi, canali e sorgenti

Gli interventi di questo tipo sono finalizzati al mantenimento di punti di abbeverata naturali indispensabili soprattutto per i fasianidi; la pulizia ed il ripristino di questi punti-acqua deve essere compiuta con attenzione, eliminando solo la vegetazione insediatasi sulle sponde e che non consente l'accesso e il regolare deflusso delle acque. Deve essere comunque mantenuta la formazione ripariale presente sull'argine, che ha le note funzioni di rifugio e nidificazione per numerosi selvatici. L'eliminazione della vegetazione e dei materiali occludenti fossi e canali, deve essere compiuta in periodi e con metodi tali da non causare danno alla fauna selvatica.

Piano delle immissioni

Dati gli obiettivi dell'area, non sono previste immissioni di starna, fagiano e pernice rossa. Per quanto riguarda la lepre, sulla base dei censimenti che verranno effettuati verrà valutata l'opportunità di procedere a immissioni allo scopo di accelerare il consolidamento di una popolazione autosufficiente.

Piano dei prelievi

Sia per lepri che per fagiani si procede regolarmente alla cattura di un numero di esemplari, da stabilirsi annualmente a seguito degli opportuni censimenti e che non devono ovviamente incidere negativamente sull'incremento annuo.

ZRC DENOMINATA “04 CAMERLONA”

Motivazione dell’istituzione

Salvaguardia dei ceppi di fauna selvatica autoriproducentisi ed oggetto di interventi di salvaguardia nel corso di questi ultimi anni. Già istituita quale ZR con Deliberazione della Giunta regionale n. 934 del 18 giugno 2019.

Descrizione dei confini – si allega al presente documento cartografia della zona

Pubblicazione (notifica, deposito e opposizione – art.19, commi 5 e 6 della L.R. 8/1994)

Si dà atto che la Deliberazione di Giunta regionale n. 341 del 14 aprile 2020 con la quale si è approvata la *“proposta di perimetrazione ai fini dell’istituzione delle zone di protezione della fauna selvatica del territorio di Ravenna... in attuazione del Piano faunistico-venatorio regionale 2018-2023”* è stata trasmessa al Comune di Ravenna, competente per territorio, con nota prot. PG/2020/329496 del 30 aprile 2020, per l’affissione all’Albo Pretorio telematico, raccomandando la massima diffusione mediante affissione nelle frazioni o borgate interessate dai confini delle ZRC/Oasi.

Relativamente alla istituzione della ZRC denominata **“04 CAMERLONA”**, in esame, l’affissione è stata effettuata dal Comune di Ravenna, competente per territorio, ai sensi dell’art.124, co.2 del TUEL 267/2000 e dell’art 32 della legge 18 giugno 2009, n 69, nell’Albo Pretorio On Line, con affissione n. 2022 avvenuta dal 12 maggio 2020 al 20 luglio 2020.

Con nota PG/2020/336022 del 5 maggio 2020 la deliberazione è stata inviata alle Organizzazioni professionali agricole provinciali.

Si ritengono in tal modo assolti gli obblighi di pubblicizzazione previsti dall’art.19, comma 5, della L.R. 8/1994 e successive modifiche ed integrazioni.

Si precisa inoltre che rispetto a tale provvedimento, entro il termine previsto dall’art.19, comma 6 della L.R. 8/1994 e successive modifiche ed integrazioni, non risultano pervenute opposizioni da parte di proprietari o conduttori interessati.

PIANO TECNICO PLURIENNALE DI GESTIONE

Caratteristiche generali della zona

L’area in oggetto ricade nel territorio provinciale di Ravenna, è ubicata all’interno del comprensorio omogeneo CO1, in ATC RA02 Ravennate, e interessa amministrativamente il comune di Ravenna.

Occupava una superficie geografica di Ha 125,91 pari ad Ha 108,00 ASP ed è caratterizzata da un uso del suolo (Carta Uso del Suolo Regionale versione 2008) così ripartito:

- Seminativi semplici 68,4%
- Frutteti e frutti minori 29,5%
- Canali e idrovie 2,1%
- Vigneti 0,1%

Vocazionalità per Lepre e Fagiano

In base alla Carta delle Vocazioni Faunistiche regionale, il territorio risulta avere vocazione alta per la lepre e media per il fagiano.

Presenza di Aree di Rete Natura 2000

L’area in oggetto non è interessata dalla presenza di siti della Rete Natura 2000.

Finalità/Obiettivi

Oltre alle finalità ed agli obiettivi istituzionali previsti dalla L. 157/92 e dalla L.R. 8/94, le caratteristiche ambientali e faunistiche della zona in oggetto determinano i seguenti obiettivi gestionali che si prevede di raggiungere nell'arco di 5 anni:

- affermazione e incremento della lepore: tale obiettivo si riterrà raggiunto con densità minime di 15 capi/kmq;
- affermazione e incremento del fagiano: tale obiettivo si riterrà raggiunto con densità minime di 25 capi/kmq;
- produzione di lepore: mediante irradiazione al territorio circostante e catture al superamento della densità di cui sopra;
- produzione di fagiano: mediante irradiazione al territorio circostante e catture al superamento della densità di cui sopra.

Piano dei miglioramenti ambientali

Trattandosi di ambiente soggetto a forte valenza agricola, si farà ricorso ad attività atte a fornire alimentazione nelle fasi stagionali di scarsa presenza delle colture, nonché a fornire rifugio, secondo necessità.

Considerando sia le caratteristiche ambientali della zona (ampia disponibilità di aree a vegetazione naturale e buona diversità ambientale), sia le esigenze ecologiche delle specie indicate quali prioritarie, gli interventi che verranno privilegiati possono essere individuati come segue:

Impianto di colture "a perdere"

Il mantenimento della presenza di colture agrarie destinate all'utilizzo esclusivo da parte dei selvatici, risulta un intervento fondamentale quando si voglia aumentare la capacità portante di un determinato ambiente, in modo tale da consentire un migliore sviluppo soprattutto della piccola selvaggina stanziale. Tali colture devono essere piantate in zone di transizione tra ambienti aperti e territori coperti da vegetazione arbustiva o arborea, in modo tale che siano facilmente e sicuramente raggiungibili dai selvatici. La scelta deve cadere in quelle formazioni vegetali erbacee o arbustive che non garantiscono fonti alimentari di qualità (brachipodieti, nardeti). Le operazioni colturali necessarie per l'impianto e le successive cure (lavorazioni del terreno, concimazioni possibilmente organiche, ecc.) dovranno essere compiute il minimo necessario e con tecniche non pregiudizievoli la sanità dell'ambiente, tenendo presente che le finalità non sono assolutamente produttive. È consigliata anche una rotazione tra le colture, avvicinando essenze miglioratrici ad altre depauperanti, in modo da garantire un miglior stato fitosanitario e una maggior fertilità del terreno.

È opportuno rivolgersi a sementi non selezionate artificialmente, in modo da consentire una diffusione naturale nelle aree contigue. La scelta dovrà orientarsi invece su razze e varietà locali, ben adattate con l'ambiente ed il più rustiche possibile, anche se dotate di scarsa produttività. Anche la resistenza fitopatologica non risulta indispensabile; la presenza di parassiti crea infatti catene alimentari più complesse ed una maggiore diversità specifica. La composizione floristica deve garantire una disponibilità alimentare per tutto l'anno; di conseguenza le specie impiegate dovranno essere caratterizzate da uno sviluppo e maturazione progressiva.

Tra le principali essenze da impiegare per l'impianto di colture a perdere per lepore e fasianidi, si consigliano erba medica, trifogli, lupinella, vecce pisello di prato, ginestrino, barbabietola da foraggio e tipi NZ, cavolo da foraggio, colza, grano saraceno, frumento, orzo, avena, segale, mais, loietto, loiessa, festuche, erba mazzolina, poe.

L'impianto deve assicurare una frammentazione di queste colture su fasce a sviluppo lineare, tale da alternare leguminose, cereali primaverili-estivi, cereali autunno-vernini, colture pluriennali, su ampiezze di 2-3 m per ogni essenza, in modo da creare fasce larghe 10-12 m e lunghe 100-200 m.

L'impianto di colture a perdere può risultare utile anche nella gestione dei popolamenti di ungulati; la formazione di coltivazioni destinate a questi animali in zone particolarmente boscate e

relativamente povere di alimenti, consentono di preservare le colture agrarie di reddito dall'azione alimentare di questi selvatici, limitando l'entità dei danni alle coltivazioni.

Tra le specie coltivabili particolarmente appetite dagli ungulati si consigliano cavolo da foraggio, rapa, segale, grano saraceno, mais, graminacee e leguminose foraggere.

Periodica trinciatura della vegetazione degli incolti

Il rinnovo vegetativo di formazioni di scarso valore alimentare (brachipodieta) consente la presenza, anche se per brevi periodi, di giovani ricacci pascolabili, incrementando così l'offerta pabulare.

Il passaggio su queste formazioni di decespugliatori a coltelli o a catene determina la triturazione e il successivo rigoglio vegetativo delle specie presenti, oltre che una naturale concimazione con conseguente aumento della fertilità del terreno. Tali operazioni non devono essere compiute nei periodi di riproduzione dei selvatici, in modo da evitare disturbi e danni diretti alla fauna; i periodi migliori di intervento sono individuabili alla fine dell'inverno, (fine febbraio-inizio marzo) in modo da consentire un più rapido risveglio vegetativo e una maggiore disponibilità alimentare in questi mesi particolarmente critici per i selvatici. Le aree interessate da tali trinciature periodiche, vanno individuate ai margini di zone boscate, facilmente raggiungibili dai selvatici, e devono assumere uno sviluppo lineare su 70-100 m con ampiezze di 20-30 m. Questi trattamenti se eseguiti con sufficiente frequenza (una-due volte all'anno) limitano la colonizzazione dei terreni abbandonati da parte del bosco. A seguito di tali interventi è anche possibile eseguire una semina di essenze foraggere rustiche, mediante la tecnica del sod-seeding, consentendo l'insediamento di altre varietà a più alto valore pabulare.

Ripristino e ripulitura di fossi, canali e sorgenti

Gli interventi di questo tipo sono finalizzati al mantenimento di punti di abbeverata naturali indispensabili soprattutto per i fasianidi; la pulizia ed il ripristino di questi punti-acqua deve essere compiuta con attenzione, eliminando solo la vegetazione insediatasi sulle sponde e che non consente l'accesso e il regolare deflusso delle acque. Deve essere comunque mantenuta la formazione ripariale presente sull'argine, che ha le note funzioni di rifugio e nidificazione per numerosi selvatici. L'eliminazione della vegetazione e dei materiali occludenti fossi e canali, deve essere compiuta in periodi e con metodi tali da non causare danno alla fauna selvatica.

Piano delle immissioni

Dati gli obiettivi dell'area, non sono previste immissioni di starna, fagiano e pernice rossa. Per quanto riguarda la lepre, sulla base dei censimenti che verranno effettuati verrà valutata l'opportunità di procedere a immissioni allo scopo di accelerare il consolidamento di una popolazione autosufficiente.

Piano dei prelievi

Sia per lepri che per fagiani si procede regolarmente alla cattura di un numero di esemplari, da stabilirsi annualmente a seguito degli opportuni censimenti e che non devono ovviamente incidere negativamente sull'incremento annuo.

ZRC DENOMINATA “05 CAMPOLONGO”

Motivazione dell’istituzione

Salvaguardia dei ceppi di fauna selvatica autoriproduttrici ed oggetto di interventi di salvaguardia nel corso di questi ultimi anni.

La perimetrazione include la ZRC omonima già istituita con Deliberazione della Giunta regionale n. 391 del 19/03/2018, cui si aggiunge in ampliamento una ZR istituita con Deliberazione della Giunta regionale n. 934 del 18 giugno 2019.

Descrizione dei confini – si allega al presente documento cartografia della zona

Pubblicazione (notifica, deposito e opposizione – art.19, commi 5 e 6 della L.R. 8/1994)

Si dà atto che la Deliberazione di Giunta regionale n. 341 del 14 aprile 2020 con la quale si è approvata la *“proposta di perimetrazione ai fini dell’istituzione delle zone di protezione della fauna selvatica del territorio di Ravenna... in attuazione del Piano faunistico-venatorio regionale 2018-2023”* è stata trasmessa al Comune di Ravenna, competente per territorio, con nota prot. PG/2020/329496 del 30 aprile 2020, per l’affissione all’Albo Pretorio telematico, raccomandando la massima diffusione mediante affissione nelle frazioni o borgate interessate dai confini delle ZRC/Oasi.

Relativamente alla istituzione della ZRC denominata **“05 CAMPOLONGO”**, in esame, l’affissione è stata effettuata dal Comune di Ravenna, competente per territorio, ai sensi dell’art.124, co.2 del TUEL 267/2000 e dell’art 32 della legge 18 giugno 2009, n 69, nell’Albo Pretorio On Line, con affissione n. 2022 avvenuta dal 12 maggio 2020 al 20 luglio 2020.

Con nota PG/2020/336022 del 5 maggio 2020 la deliberazione è stata inviata alle Organizzazioni professionali agricole provinciali.

Si ritengono in tal modo assolti gli obblighi di pubblicizzazione previsti dall’art.19, comma 5, della L.R. 8/1994 e successive modifiche ed integrazioni.

Si precisa inoltre che rispetto a tale provvedimento, entro il termine previsto dall’art.19, comma 6 della L.R. 8/1994 e successive modifiche ed integrazioni, non risultano pervenute opposizioni da parte di proprietari o conduttori interessati.

PIANO TECNICO PLURIENNALE DI GESTIONE

Caratteristiche generali della zona

L’area in oggetto ricade nel territorio provinciale di Ravenna, è ubicata all’interno del comprensorio omogeneo CO1, in ATC RA02 Ravennate, e interessa amministrativamente il comune di Ravenna.

Occupava una superficie geografica di Ha 294,33 pari ad Ha 272,40 ASP ed è caratterizzata da un uso del suolo (Carta Uso del Suolo Regionale versione 2008) così ripartito:

- Seminativi semplici 87,3%
- Vigneti 6,7%
- Frutteti e frutti minori 5,1%
- Alvei 0,9%

Vocazionalità per Lepre e Fagiano

In base alla Carta delle Vocazioni Faunistiche regionale, il territorio risulta avere vocazione media per la lepre e medio/alta per il fagiano.

Presenza di Aree di Rete Natura 2000

L’area in oggetto non è interessata dalla presenza di siti della Rete Natura 2000.

Finalità/Obiettivi

Oltre alle finalità ed agli obiettivi istituzionali previsti dalla L. 157/92 e dalla L.R. 8/94, le caratteristiche ambientali e faunistiche della zona in oggetto determinano i seguenti obiettivi gestionali che si prevede di raggiungere nell'arco di 5 anni:

- affermazione e incremento della lepre: tale obiettivo si riterrà raggiunto con densità minime di 15 capi/kmq;
- affermazione e incremento del fagiano: tale obiettivo si riterrà raggiunto con densità minime di 25 capi/kmq;
- produzione di lepre: mediante irradiazione al territorio circostante e catture al superamento della densità di cui sopra;
- produzione di fagiano: mediante irradiazione al territorio circostante e catture al superamento della densità di cui sopra.

Piano dei miglioramenti ambientali

Trattandosi di ambiente soggetto a forte valenza agricola, si farà ricorso ad attività atte a fornire alimentazione nelle fasi stagionali di scarsa presenza delle colture, nonché a fornire rifugio, secondo necessità.

Considerando sia le caratteristiche ambientali della zona (ampia disponibilità di aree a vegetazione naturale e buona diversità ambientale), sia le esigenze ecologiche delle specie indicate quali prioritarie, gli interventi che verranno privilegiati possono essere individuati come segue:

Impianto di colture "a perdere"

Il mantenimento della presenza di colture agrarie destinate all'utilizzo esclusivo da parte dei selvatici, risulta un intervento fondamentale quando si voglia aumentare la capacità portante di un determinato ambiente, in modo tale da consentire un migliore sviluppo soprattutto della piccola selvaggina stanziale. Tali colture devono essere piantate in zone di transizione tra ambienti aperti e territori coperti da vegetazione arbustiva o arborea, in modo tale che siano facilmente e sicuramente raggiungibili dai selvatici. La scelta deve cadere in quelle formazioni vegetali erbacee o arbustive che non garantiscono fonti alimentari di qualità (brachipodieti, nardeti). Le operazioni colturali necessarie per l'impianto e le successive cure (lavorazioni del terreno, concimazioni possibilmente organiche, ecc.) dovranno essere compiute il minimo necessario e con tecniche non pregiudizievoli la sanità dell'ambiente, tenendo presente che le finalità non sono assolutamente produttive. È consigliata anche una rotazione tra le colture, avvicinando essenze miglioratrici ad altre depauperanti, in modo da garantire un miglior stato fitosanitario e una maggior fertilità del terreno.

È opportuno rivolgersi a sementi non selezionate artificialmente, in modo da consentire una diffusione naturale nelle aree contigue. La scelta dovrà orientarsi invece su razze e varietà locali, ben adattate con l'ambiente ed il più rustiche possibile, anche se dotate di scarsa produttività. Anche la resistenza fitopatologica non risulta indispensabile; la presenza di parassiti crea infatti catene alimentari più complesse ed una maggiore diversità specifica. La composizione floristica deve garantire una disponibilità alimentare per tutto l'anno; di conseguenza le specie impiegate dovranno essere caratterizzate da uno sviluppo e maturazione progressiva.

Tra le principali essenze da impiegare per l'impianto di colture a perdere per lepre e fasianidi, si consigliano erba medica, trifogli, lupinella, vecce pisello di prato, ginestrino, barbabietola da foraggio e tipi NZ, cavolo da foraggio, colza, grano saraceno, frumento, orzo, avena, segale, mais, loietto, loiessa, festuche, erba mazzolina, poe.

L'impianto deve assicurare una frammentazione di queste colture su fasce a sviluppo lineare, tale da alternare leguminose, cereali primaverili-estivi, cereali autunno-vernini, colture pluriennali, su ampiezze di 2-3 m per ogni essenza, in modo da creare fasce larghe 10-12 m e lunghe 100-200 m.

L'impianto di colture a perdere può risultare utile anche nella gestione dei popolamenti di ungulati; la formazione di coltivazioni destinate a questi animali in zone particolarmente boscate e relativamente povere di alimenti, consentono di preservare le colture agrarie di reddito dall'azione alimentare di questi selvatici, limitando l'entità dei danni alle coltivazioni.

Tra le specie coltivabili particolarmente appetite dagli ungulati si consigliano cavolo da foraggio, rapa, segale, grano saraceno, mais, graminacee e leguminose foraggiere.

Periodica trinciatura della vegetazione degli incolti

Il rinnovo vegetativo di formazioni di scarso valore alimentare (brachipodieti) consente la presenza, anche se per brevi periodi, di giovani ricacci pascolabili, incrementando così l'offerta pabulare.

Il passaggio su queste formazioni di decespugliatori a coltelli o a catene determina la triturazione e il successivo rigoglio vegetativo delle specie presenti, oltre che una naturale concimazione con conseguente aumento della fertilità del terreno. Tali operazioni non devono essere compiute nei periodi di riproduzione dei selvatici, in modo da evitare disturbi e danni diretti alla fauna; i periodi migliori di intervento sono individuabili alla fine dell'inverno, (fine febbraio-inizio marzo) in modo da consentire un più rapido risveglio vegetativo e una maggiore disponibilità alimentare in questi mesi particolarmente critici per i selvatici. Le aree interessate da tali trinciature periodiche, vanno individuate ai margini di zone boscate, facilmente raggiungibili dai selvatici, e devono assumere uno sviluppo lineare su 70-100 m con ampiezze di 20-30 m. Questi trattamenti se eseguiti con sufficiente frequenza (una-due volte all'anno) limitano la colonizzazione dei terreni abbandonati da parte del bosco. A seguito di tali interventi è anche possibile eseguire una semina di essenze foraggiere rustiche, mediante la tecnica del sod-seeding, consentendo l'insediamento di altre varietà a più alto valore pabulare.

Ripristino e ripulitura di fossi, canali e sorgenti

Gli interventi di questo tipo sono finalizzati al mantenimento di punti di abbeverata naturali indispensabili soprattutto per i fasianidi; la pulizia ed il ripristino di questi punti-acqua deve essere compiuta con attenzione, eliminando solo la vegetazione insediatasi sulle sponde e che non consente l'accesso e il regolare deflusso delle acque. Deve essere comunque mantenuta la formazione ripariale presente sull'argine, che ha le note funzioni di rifugio e nidificazione per numerosi selvatici. L'eliminazione della vegetazione e dei materiali occludenti fossi e canali, deve essere compiuta in periodi e con metodi tali da non causare danno alla fauna selvatica.

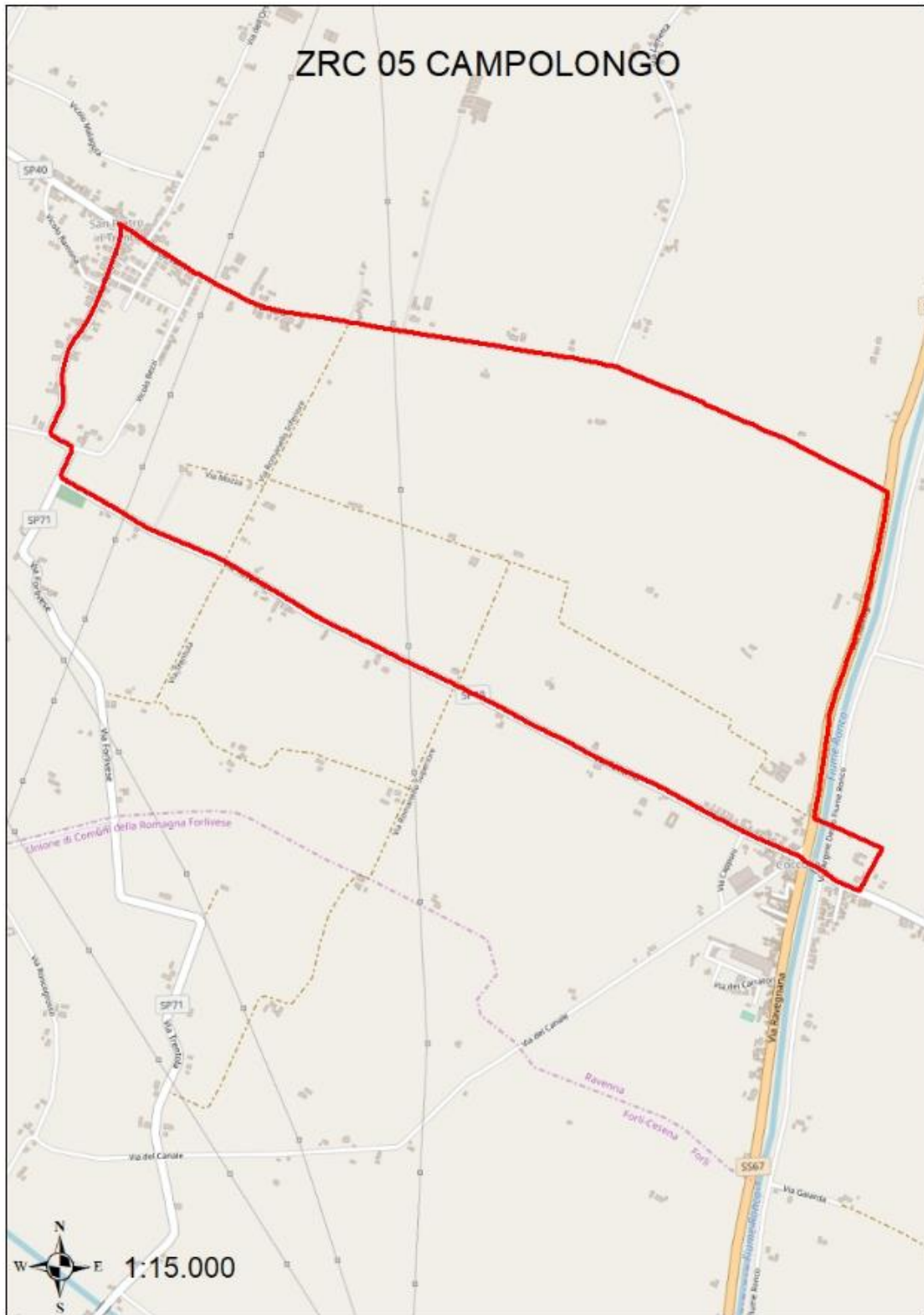
Piano delle immissioni (no per oasi)

Dati gli obiettivi dell'area, non sono previste immissioni di starna, fagiano e pernice rossa. Per quanto riguarda la lepre, sulla base dei censimenti che verranno effettuati verrà valutata l'opportunità di procedere a immissioni allo scopo di accelerare il consolidamento di una popolazione autosufficiente.

Piano dei prelievi

Sia per lepri che per fagiani si procede regolarmente alla cattura di un numero di esemplari, da stabilirsi annualmente a seguito degli opportuni censimenti e che non devono ovviamente incidere negativamente sull'incremento annuo.

Cartografia ZRC denominata "05 - CAMPOLONGO"



ZRC DENOMINATA “06 CARRAIE”

Motivazione dell’istituzione

Salvaguardia dei ceppi di fauna selvatica autoriproducentisi ed oggetto di interventi di salvaguardia nel corso di questi ultimi anni. Già istituita quale ZR con Deliberazione della Giunta regionale n. 934 del 18 giugno 2019.

Descrizione dei confini – si allega al presente documento cartografia della zona

Pubblicazione (notifica, deposito e opposizione – art.19, commi 5 e 6 della L.R. 8/1994)

Si dà atto che la Deliberazione di Giunta regionale n. 341 del 14 aprile 2020 con la quale si è approvata la *“proposta di perimetrazione ai fini dell’istituzione delle zone di protezione della fauna selvatica del territorio di Ravenna... in attuazione del Piano faunistico-venatorio regionale 2018-2023”* è stata trasmessa al Comune di Ravenna, competente per territorio, con nota prot. PG/2020/329496 del 30 aprile 2020, per l’affissione all’Albo Pretorio telematico, raccomandando la massima diffusione mediante affissione nelle frazioni o borgate interessate dai confini delle ZRC/Oasi.

Relativamente alla istituzione della ZRC denominata **“06 CARRAIE”**, in esame, l’affissione è stata effettuata dal Comune di Ravenna, competente per territorio, ai sensi dell’art.124, co.2 del TUEL 267/2000 e dell’art 32 della legge 18 giugno 2009, n 69, nell’Albo Pretorio On Line, con affissione n. 2022 avvenuta dal 12 maggio 2020 al 20 luglio 2020.

Con nota PG/2020/336022 del 5 maggio 2020 la deliberazione è stata inviata alle Organizzazioni professionali agricole provinciali.

Si ritengono in tal modo assolti gli obblighi di pubblicizzazione previsti dall’art.19, comma 5, della L.R. 8/1994 e successive modifiche ed integrazioni.

Si precisa inoltre che rispetto a tale provvedimento, entro il termine previsto dall’art.19, comma 6 della L.R. 8/1994 e successive modifiche ed integrazioni, non risultano pervenute opposizioni da parte di proprietari o conduttori interessati.

PIANO TECNICO PLURIENNALE DI GESTIONE

Caratteristiche generali della zona

L’area in oggetto ricade nel territorio provinciale di Ravenna, è ubicata all’interno del comprensorio omogeneo CO1, in ATC RA02 Ravennate, e interessa amministrativamente il comune di Ravenna.

Occupava una superficie geografica di Ha 285,24 pari ad Ha 233,64 ASP ed è caratterizzata da un uso del suolo (Carta Uso del Suolo Regionale versione 2008) così ripartito:

- Seminativi semplici 83,5%
- Frutteti e frutti minori 11,9%
- Vigneti 4,6%

Vocazionalità per Lepre e Fagiano

In base alla Carta delle Vocazioni Faunistiche regionale, il territorio risulta avere vocazione medio/alta per la lepre e media per il fagiano.

Presenza di Aree di Rete Natura 2000

L’area in oggetto non è interessata dalla presenza di siti della Rete Natura 2000.

Finalità/Obiettivi

Oltre alle finalità ed agli obiettivi istituzionali previsti dalla L. 157/92 e dalla L.R. 8/94, le caratteristiche ambientali e faunistiche della zona in oggetto determinano i seguenti obiettivi gestionali che si prevede di raggiungere nell'arco di 5 anni:

- affermazione e incremento della lepore: tale obiettivo si riterrà raggiunto con densità minime di 15 capi/kmq;
- affermazione e incremento del fagiano: tale obiettivo si riterrà raggiunto con densità minime di 25 capi/kmq;
- produzione di lepore: mediante irradiazione al territorio circostante e catture al superamento della densità di cui sopra;
- produzione di fagiano: mediante irradiazione al territorio circostante e catture al superamento della densità di cui sopra.

Piano dei miglioramenti ambientali

Trattandosi di ambiente soggetto a forte valenza agricola, si farà ricorso ad attività atte a fornire alimentazione nelle fasi stagionali di scarsa presenza delle colture, nonché a fornire rifugio, secondo necessità.

Considerando sia le caratteristiche ambientali della zona (ampia disponibilità di aree a vegetazione naturale e buona diversità ambientale), sia le esigenze ecologiche delle specie indicate quali prioritarie, gli interventi che verranno privilegiati possono essere individuati come segue:

Impianto di colture "a perdere"

Il mantenimento della presenza di colture agrarie destinate all'utilizzo esclusivo da parte dei selvatici, risulta un intervento fondamentale quando si voglia aumentare la capacità portante di un determinato ambiente, in modo tale da consentire un migliore sviluppo soprattutto della piccola selvaggina stanziale. Tali colture devono essere piantate in zone di transizione tra ambienti aperti e territori coperti da vegetazione arbustiva o arborea, in modo tale che siano facilmente e sicuramente raggiungibili dai selvatici. La scelta deve cadere in quelle formazioni vegetali erbacee o arbustive che non garantiscono fonti alimentari di qualità (brachipodieti, nardeti). Le operazioni colturali necessarie per l'impianto e le successive cure (lavorazioni del terreno, concimazioni possibilmente organiche, ecc.) dovranno essere compiute il minimo necessario e con tecniche non pregiudizievoli la sanità dell'ambiente, tenendo presente che le finalità non sono assolutamente produttive. È consigliata anche una rotazione tra le colture, avvicinando essenze miglioratrici ad altre depauperanti, in modo da garantire un miglior stato fitosanitario e una maggior fertilità del terreno.

È opportuno rivolgersi a sementi non selezionate artificialmente, in modo da consentire una diffusione naturale nelle aree contigue. La scelta dovrà orientarsi invece su razze e varietà locali, ben adattate con l'ambiente ed il più rustiche possibile, anche se dotate di scarsa produttività. Anche la resistenza fitopatologica non risulta indispensabile; la presenza di parassiti crea infatti catene alimentari più complesse ed una maggiore diversità specifica. La composizione floristica deve garantire una disponibilità alimentare per tutto l'anno; di conseguenza le specie impiegate dovranno essere caratterizzate da uno sviluppo e maturazione progressiva.

Tra le principali essenze da impiegare per l'impianto di colture a perdere per lepore e fasianidi, si consigliano erba medica, trifogli, lupinella, vecce pisello di prato, ginestrino, barbabietola da foraggio e tipi NZ, cavolo da foraggio, colza, grano saraceno, frumento, orzo, avena, segale, mais, loietto, loiessa, festuche, erba mazzolina, poe.

L'impianto deve assicurare una frammentazione di queste colture su fasce a sviluppo lineare, tale da alternare leguminose, cereali primaverili-estivi, cereali autunno-vernini, colture pluriennali, su ampiezze di 2-3 m per ogni essenza, in modo da creare fasce larghe 10-12 m e lunghe 100-200 m.

L'impianto di colture a perdere può risultare utile anche nella gestione dei popolamenti di ungulati; la formazione di coltivazioni destinate a questi animali in zone particolarmente boscate e

relativamente povere di alimenti, consentono di preservare le colture agrarie di reddito dall'azione alimentare di questi selvatici, limitando l'entità dei danni alle coltivazioni.

Tra le specie coltivabili particolarmente appetite dagli ungulati si consigliano cavolo da foraggio, rapa, segale, grano saraceno, mais, graminacee e leguminose foraggiere.

Periodica trinciatura della vegetazione degli incolti

Il rinnovo vegetativo di formazioni di scarso valore alimentare (brachipodieta) consente la presenza, anche se per brevi periodi, di giovani ricacci pascolabili, incrementando così l'offerta pabulare.

Il passaggio su queste formazioni di decespugliatori a coltelli o a catene determina la triturazione e il successivo rigoglio vegetativo delle specie presenti, oltre che una naturale concimazione con conseguente aumento della fertilità del terreno. Tali operazioni non devono essere compiute nei periodi di riproduzione dei selvatici, in modo da evitare disturbi e danni diretti alla fauna; i periodi migliori di intervento sono individuabili alla fine dell'inverno, (fine febbraio-inizio marzo) in modo da consentire un più rapido risveglio vegetativo e una maggiore disponibilità alimentare in questi mesi particolarmente critici per i selvatici. Le aree interessate da tali trinciature periodiche, vanno individuate ai margini di zone boscate, facilmente raggiungibili dai selvatici, e devono assumere uno sviluppo lineare su 70-100 m con ampiezze di 20-30 m. Questi trattamenti se eseguiti con sufficiente frequenza (una-due volte all'anno) limitano la colonizzazione dei terreni abbandonati da parte del bosco. A seguito di tali interventi è anche possibile eseguire una semina di essenze foraggiere rustiche, mediante la tecnica del sod-seeding, consentendo l'insediamento di altre varietà a più alto valore pabulare.

Ripristino e ripulitura di fossi, canali e sorgenti

Gli interventi di questo tipo sono finalizzati al mantenimento di punti di abbeverata naturali indispensabili soprattutto per i fasianidi; la pulizia ed il ripristino di questi punti-acqua deve essere compiuta con attenzione, eliminando solo la vegetazione insediatasi sulle sponde e che non consente l'accesso e il regolare deflusso delle acque. Deve essere comunque mantenuta la formazione ripariale presente sull'argine, che ha le note funzioni di rifugio e nidificazione per numerosi selvatici. L'eliminazione della vegetazione e dei materiali occludenti fossi e canali, deve essere compiuta in periodi e con metodi tali da non causare danno alla fauna selvatica.

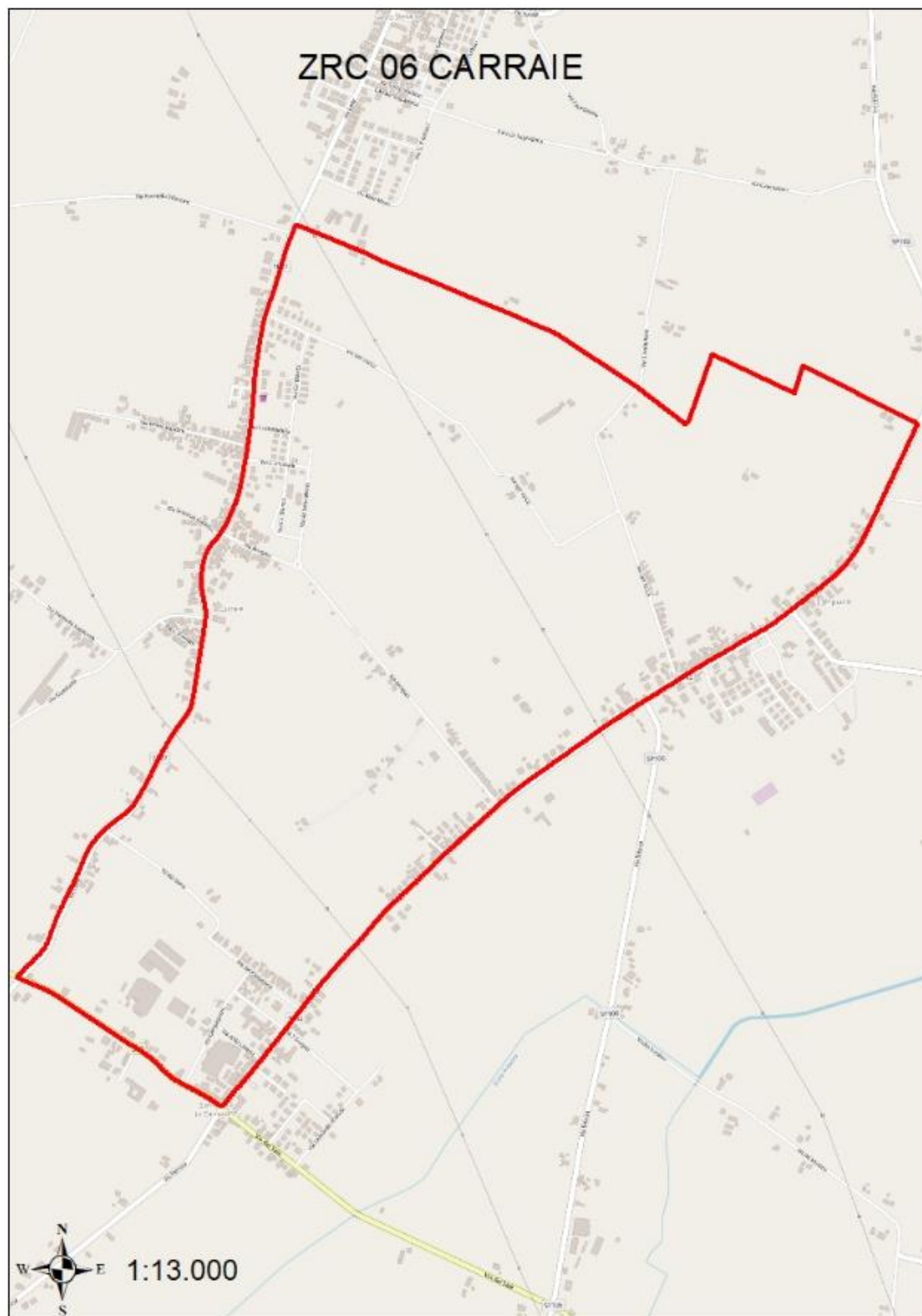
Piano delle immissioni (no per oasi)

Dati gli obiettivi dell'area, non sono previste immissioni di starna, fagiano e pernice rossa. Per quanto riguarda la lepre, sulla base dei censimenti che verranno effettuati verrà valutata l'opportunità di procedere a immissioni allo scopo di accelerare il consolidamento di una popolazione autosufficiente.

Piano dei prelievi

Sia per lepri che per fagiani si procede regolarmente alla cattura di un numero di esemplari, da stabilirsi annualmente a seguito degli opportuni censimenti e che non devono ovviamente incidere negativamente sull'incremento annuo.

Cartografia ZRC denominata "06 - CARRAIE"



ZRC DENOMINATA “07 CASAMURATE VIVAIO”

Motivazione dell’istituzione

Salvaguardia dei ceppi di fauna selvatica autoriproducentisi ed oggetto di interventi di salvaguardia nel corso di questi ultimi anni. Già istituita quale ZR con Deliberazione della Giunta regionale n. 934 del 18 giugno 2019.

Descrizione dei confini – si allega al presente documento cartografia della zona

Pubblicazione (notifica, deposito e opposizione – art.19, commi 5 e 6 della L.R. 8/1994)

Si dà atto che la Deliberazione di Giunta regionale n. 341 del 14 aprile 2020 con la quale si è approvata la *“proposta di perimetrazione ai fini dell’istituzione delle zone di protezione della fauna selvatica del territorio di Ravenna... in attuazione del Piano faunistico-venatorio regionale 2018-2023”* è stata trasmessa al Comune di Ravenna, competente per territorio, con nota prot. PG/2020/329496 del 30 aprile 2020, per l’affissione all’Albo Pretorio telematico, raccomandando la massima diffusione mediante affissione nelle frazioni o borgate interessate dai confini delle ZRC/Oasi.

Relativamente alla istituzione della ZRC denominata **“07 CASAMURATE VIVAIO”**, in esame, l’affissione è stata effettuata dal Comune di Ravenna, competente per territorio, ai sensi dell’art.124, co.2 del TUEL 267/2000 e dell’art 32 della legge 18 giugno 2009, n 69, nell’Albo Pretorio On Line, con affissione n. 2022 avvenuta dal 12 maggio 2020 al 20 luglio 2020.

Con nota PG/2020/336022 del 5 maggio 2020 la deliberazione è stata inviata alle Organizzazioni professionali agricole provinciali.

Si ritengono in tal modo assolti gli obblighi di pubblicizzazione previsti dall’art.19, comma 5, della L.R. 8/1994 e successive modifiche ed integrazioni.

Si precisa inoltre che rispetto a tale provvedimento, entro il termine previsto dall’art.19, comma 6 della L.R. 8/1994 e successive modifiche ed integrazioni, non risultano pervenute opposizioni da parte di proprietari o conduttori interessati.

PIANO TECNICO PLURIENNALE DI GESTIONE

Caratteristiche generali della zona

L’area in oggetto ricade nel territorio provinciale di Ravenna, è ubicata all’interno del comprensorio omogeneo CO1, in ATC RA02 Ravennate, e interessa amministrativamente il comune di Ravenna.

Occupava una superficie geografica di Ha 108,13 pari ad Ha 105,82 ASP ed è caratterizzata da un uso del suolo (Carta Uso del Suolo Regionale versione 2008) così ripartito:

- Seminativi semplici 82,3%
- Orticole 14,4%
- Canali e idrovie 3,3%

Vocazionalità per Lepre e Fagiano

In base alla Carta delle Vocazioni Faunistiche regionale, il territorio risulta avere vocazione medio/alta per la lepre e medio/alta per il fagiano.

Presenza di Aree di Rete Natura 2000

L’area in oggetto non è interessata dalla presenza di siti della Rete Natura 2000.

Finalità/Obiettivi

Oltre alle finalità ed agli obiettivi istituzionali previsti dalla L. 157/92 e dalla L.R. 8/94, le caratteristiche ambientali e faunistiche della zona in oggetto determinano i seguenti obiettivi gestionali che si prevede di raggiungere nell'arco di 5 anni:

- affermazione e incremento della lepore: tale obiettivo si riterrà raggiunto con densità minime di 15 capi/kmq;
- affermazione e incremento del fagiano: tale obiettivo si riterrà raggiunto con densità minime di 25 capi/kmq;
- produzione di lepore: mediante irradiazione al territorio circostante e catture al superamento della densità di cui sopra;
- produzione di fagiano: mediante irradiazione al territorio circostante e catture al superamento della densità di cui sopra.

Piano dei miglioramenti ambientali

Trattandosi di ambiente soggetto a forte valenza agricola, si farà ricorso ad attività atte a fornire alimentazione nelle fasi stagionali di scarsa presenza delle colture, nonché a fornire rifugio, secondo necessità.

Considerando sia le caratteristiche ambientali della zona (ampia disponibilità di aree a vegetazione naturale e buona diversità ambientale), sia le esigenze ecologiche delle specie indicate quali prioritarie, gli interventi che verranno privilegiati possono essere individuati come segue:

Impianto di colture "a perdere"

Il mantenimento della presenza di colture agrarie destinate all'utilizzo esclusivo da parte dei selvatici, risulta un intervento fondamentale quando si voglia aumentare la capacità portante di un determinato ambiente, in modo tale da consentire un migliore sviluppo soprattutto della piccola selvaggina stanziale. Tali colture devono essere piantate in zone di transizione tra ambienti aperti e territori coperti da vegetazione arbustiva o arborea, in modo tale che siano facilmente e sicuramente raggiungibili dai selvatici. La scelta deve cadere in quelle formazioni vegetali erbacee o arbustive che non garantiscono fonti alimentari di qualità (brachipodieti, nardeti). Le operazioni colturali necessarie per l'impianto e le successive cure (lavorazioni del terreno, concimazioni possibilmente organiche, ecc.) dovranno essere compiute il minimo necessario e con tecniche non pregiudizievoli la sanità dell'ambiente, tenendo presente che le finalità non sono assolutamente produttive. È consigliata anche una rotazione tra le colture, avvicinando essenze miglioratrici ad altre depauperanti, in modo da garantire un miglior stato fitosanitario e una maggior fertilità del terreno.

È opportuno rivolgersi a sementi non selezionate artificialmente, in modo da consentire una diffusione naturale nelle aree contigue. La scelta dovrà orientarsi invece su razze e varietà locali, ben adattate con l'ambiente ed il più rustiche possibile, anche se dotate di scarsa produttività. Anche la resistenza fitopatologica non risulta indispensabile; la presenza di parassiti crea infatti catene alimentari più complesse ed una maggiore diversità specifica. La composizione floristica deve garantire una disponibilità alimentare per tutto l'anno; di conseguenza le specie impiegate dovranno essere caratterizzate da uno sviluppo e maturazione progressiva.

Tra le principali essenze da impiegare per l'impianto di colture a perdere per lepore e fasianidi, si consigliano erba medica, trifogli, lupinella, vecce pisello di prato, ginestrino, barbabietola da foraggio e tipi NZ, cavolo da foraggio, colza, grano saraceno, frumento, orzo, avena, segale, mais, loietto, loiessa, festuche, erba mazzolina, poe.

L'impianto deve assicurare una frammentazione di queste colture su fasce a sviluppo lineare, tale da alternare leguminose, cereali primaverili-estivi, cereali autunno-vernini, colture pluriennali, su ampiezze di 2-3 m per ogni essenza, in modo da creare fasce larghe 10-12 m e lunghe 100-200 m.

L'impianto di colture a perdere può risultare utile anche nella gestione dei popolamenti di ungulati; la formazione di coltivazioni destinate a questi animali in zone particolarmente boscate e

relativamente povere di alimenti, consentono di preservare le colture agrarie di reddito dall'azione alimentare di questi selvatici, limitando l'entità dei danni alle coltivazioni.

Tra le specie coltivabili particolarmente appetite dagli ungulati si consigliano cavolo da foraggio, rapa, segale, grano saraceno, mais, graminacee e leguminose foraggiere.

Periodica trinciatura della vegetazione degli incolti

Il rinnovo vegetativo di formazioni di scarso valore alimentare (brachipodieta) consente la presenza, anche se per brevi periodi, di giovani ricacci pascolabili, incrementando così l'offerta pabulare.

Il passaggio su queste formazioni di decespugliatori a coltelli o a catene determina la triturazione e il successivo rigoglio vegetativo delle specie presenti, oltre che una naturale concimazione con conseguente aumento della fertilità del terreno. Tali operazioni non devono essere compiute nei periodi di riproduzione dei selvatici, in modo da evitare disturbi e danni diretti alla fauna; i periodi migliori di intervento sono individuabili alla fine dell'inverno, (fine febbraio-inizio marzo) in modo da consentire un più rapido risveglio vegetativo e una maggiore disponibilità alimentare in questi mesi particolarmente critici per i selvatici. Le aree interessate da tali trinciature periodiche, vanno individuate ai margini di zone boscate, facilmente raggiungibili dai selvatici, e devono assumere uno sviluppo lineare su 70-100 m con ampiezze di 20-30 m. Questi trattamenti se eseguiti con sufficiente frequenza (una-due volte all'anno) limitano la colonizzazione dei terreni abbandonati da parte del bosco. A seguito di tali interventi è anche possibile eseguire una semina di essenze foraggiere rustiche, mediante la tecnica del sod-seeding, consentendo l'insediamento di altre varietà a più alto valore pabulare.

Ripristino e ripulitura di fossi, canali e sorgenti

Gli interventi di questo tipo sono finalizzati al mantenimento di punti di abbeverata naturali indispensabili soprattutto per i fasianidi; la pulizia ed il ripristino di questi punti-acqua deve essere compiuta con attenzione, eliminando solo la vegetazione insediatasi sulle sponde e che non consente l'accesso e il regolare deflusso delle acque. Deve essere comunque mantenuta la formazione ripariale presente sull'argine, che ha le note funzioni di rifugio e nidificazione per numerosi selvatici. L'eliminazione della vegetazione e dei materiali occludenti fossi e canali, deve essere compiuta in periodi e con metodi tali da non causare danno alla fauna selvatica.

Piano delle immissioni (no per oasi)

Dati gli obiettivi dell'area, non sono previste immissioni di starna, fagiano e pernice rossa. Per quanto riguarda la lepre, sulla base dei censimenti che verranno effettuati verrà valutata l'opportunità di procedere a immissioni allo scopo di accelerare il consolidamento di una popolazione autosufficiente.

Piano dei prelievi

Sia per lepri che per fagiani si procede regolarmente alla cattura di un numero di esemplari, da stabilirsi annualmente a seguito degli opportuni censimenti e che non devono ovviamente incidere negativamente sull'incremento annuo.

Cartografia ZRC denominata "07 – CASEMURATE VIVAIO"



ZRC DENOMINATA “08 CASTIGLIONE”

Motivazione dell’istituzione

Salvaguardia dei ceppi di fauna selvatica autoriproducentisi ed oggetto di interventi di salvaguardia nel corso di questi ultimi anni. Già istituita quale ZR con Deliberazione della Giunta regionale n. 934 del 18 giugno 2019.

Descrizione dei confini – si allega al presente documento cartografia della zona

Pubblicazione (notifica, deposito e opposizione – art.19, commi 5 e 6 della L.R. 8/1994)

Si dà atto che la Deliberazione di Giunta regionale n. 341 del 14 aprile 2020 con la quale si è approvata la *“proposta di perimetrazione ai fini dell’istituzione delle zone di protezione della fauna selvatica del territorio di Ravenna... in attuazione del Piano faunistico-venatorio regionale 2018-2023”* è stata trasmessa al Comune di Ravenna, competente per territorio, con nota prot. PG/2020/329496 del 30 aprile 2020, per l’affissione all’Albo Pretorio telematico, raccomandando la massima diffusione mediante affissione nelle frazioni o borgate interessate dai confini delle ZRC/Oasi.

Relativamente alla istituzione della ZRC denominata “08 CASTIGLIONE”, in esame, l’affissione è stata effettuata dal Comune di Ravenna, competente per territorio, ai sensi dell’art.124, co.2 del TUEL 267/2000 e dell’art 32 della legge 18 giugno 2009, n 69, nell’Albo Pretorio On Line, con affissione n. 2022 avvenuta dal 12 maggio 2020 al 20 luglio 2020.

Con nota PG/2020/336022 del 5 maggio 2020 la deliberazione è stata inviata alle Organizzazioni professionali agricole provinciali.

Si ritengono in tal modo assolti gli obblighi di pubblicizzazione previsti dall’art.19, comma 5, della L.R. 8/1994 e successive modifiche ed integrazioni.

Si precisa inoltre che rispetto a tale provvedimento, entro il termine previsto dall’art.19, comma 6 della L.R. 8/1994 e successive modifiche ed integrazioni, non risultano pervenute opposizioni da parte di proprietari o conduttori interessati.

PIANO TECNICO PLURIENNALE DI GESTIONE

Caratteristiche generali della zona

L’area in oggetto ricade nel territorio provinciale di Ravenna, è ubicata all’interno del comprensorio omogeneo CO1, in ATC RA02 Ravennate, e interessa amministrativamente il comune di Ravenna.

Occupava una superficie geografica di Ha 152,08 pari ad Ha 140,63 ASP ed è caratterizzata da un uso del suolo (Carta Uso del Suolo Regionale versione 2008) così ripartito:

- Seminativi semplici 88,0%
- Frutteti e frutti minori 10,3%
- Alvei 1,7%

Vocazionalità per Lepre e Fagiano

In base alla Carta delle Vocazioni Faunistiche regionale, il territorio risulta avere vocazione medio/alta per la lepre e medio/alta per il fagiano.

Presenza di Aree di Rete Natura 2000

L’area in oggetto non è interessata dalla presenza di siti della Rete Natura 2000.

Finalità/Obiettivi

Oltre alle finalità ed agli obiettivi istituzionali previsti dalla L. 157/92 e dalla L.R. 8/94, le caratteristiche ambientali e faunistiche della zona in oggetto determinano i seguenti obiettivi gestionali che si prevede di raggiungere nell'arco di 5 anni:

- affermazione e incremento della lepore: tale obiettivo si riterrà raggiunto con densità minime di 15 capi/kmq;
- affermazione e incremento del fagiano: tale obiettivo si riterrà raggiunto con densità minime di 25 capi/kmq;
- produzione di lepore: mediante irradiazione al territorio circostante e catture al superamento della densità di cui sopra;
- produzione di fagiano: mediante irradiazione al territorio circostante e catture al superamento della densità di cui sopra.

Piano dei miglioramenti ambientali

Trattandosi di ambiente soggetto a forte valenza agricola, si farà ricorso ad attività atte a fornire alimentazione nelle fasi stagionali di scarsa presenza delle colture, nonché a fornire rifugio, secondo necessità.

Considerando sia le caratteristiche ambientali della zona (ampia disponibilità di aree a vegetazione naturale e buona diversità ambientale), sia le esigenze ecologiche delle specie indicate quali prioritarie, gli interventi che verranno privilegiati possono essere individuati come segue:

Impianto di colture "a perdere"

Il mantenimento della presenza di colture agrarie destinate all'utilizzo esclusivo da parte dei selvatici, risulta un intervento fondamentale quando si voglia aumentare la capacità portante di un determinato ambiente, in modo tale da consentire un migliore sviluppo soprattutto della piccola selvaggina stanziale. Tali colture devono essere piantate in zone di transizione tra ambienti aperti e territori coperti da vegetazione arbustiva o arborea, in modo tale che siano facilmente e sicuramente raggiungibili dai selvatici. La scelta deve cadere in quelle formazioni vegetali erbacee o arbustive che non garantiscono fonti alimentari di qualità (brachipodieti, nardeti). Le operazioni colturali necessarie per l'impianto e le successive cure (lavorazioni del terreno, concimazioni possibilmente organiche, ecc.) dovranno essere compiute il minimo necessario e con tecniche non pregiudizievoli la sanità dell'ambiente, tenendo presente che le finalità non sono assolutamente produttive. È consigliata anche una rotazione tra le colture, avvicinando essenze miglioratrici ad altre depauperanti, in modo da garantire un miglior stato fitosanitario e una maggior fertilità del terreno.

È opportuno rivolgersi a sementi non selezionate artificialmente, in modo da consentire una diffusione naturale nelle aree contigue. La scelta dovrà orientarsi invece su razze e varietà locali, ben adattate con l'ambiente ed il più rustiche possibile, anche se dotate di scarsa produttività. Anche la resistenza fitopatologica non risulta indispensabile; la presenza di parassiti crea infatti catene alimentari più complesse ed una maggiore diversità specifica. La composizione floristica deve garantire una disponibilità alimentare per tutto l'anno; di conseguenza le specie impiegate dovranno essere caratterizzate da uno sviluppo e maturazione progressiva.

Tra le principali essenze da impiegare per l'impianto di colture a perdere per lepore e fasianidi, si consigliano erba medica, trifogli, lupinella, vecce pisello di prato, ginestrino, barbabietola da foraggio e tipi NZ, cavolo da foraggio, colza, grano saraceno, frumento, orzo, avena, segale, mais, loietto, loiessa, festuche, erba mazzolina, poe.

L'impianto deve assicurare una frammentazione di queste colture su fasce a sviluppo lineare, tale da alternare leguminose, cereali primaverili-estivi, cereali autunno-vernini, colture pluriennali, su ampiezze di 2-3 m per ogni essenza, in modo da creare fasce larghe 10-12 m e lunghe 100-200 m.

L'impianto di colture a perdere può risultare utile anche nella gestione dei popolamenti di ungulati; la formazione di coltivazioni destinate a questi animali in zone particolarmente boscate e

relativamente povere di alimenti, consentono di preservare le colture agrarie di reddito dall'azione alimentare di questi selvatici, limitando l'entità dei danni alle coltivazioni.

Tra le specie coltivabili particolarmente appetite dagli ungulati si consigliano cavolo da foraggio, rapa, segale, grano saraceno, mais, graminacee e leguminose foraggiere.

Periodica trinciatura della vegetazione degli incolti

Il rinnovo vegetativo di formazioni di scarso valore alimentare (brachipodieta) consente la presenza, anche se per brevi periodi, di giovani ricacci pascolabili, incrementando così l'offerta pabulare.

Il passaggio su queste formazioni di decespugliatori a coltelli o a catene determina la triturazione e il successivo rigoglio vegetativo delle specie presenti, oltre che una naturale concimazione con conseguente aumento della fertilità del terreno. Tali operazioni non devono essere compiute nei periodi di riproduzione dei selvatici, in modo da evitare disturbi e danni diretti alla fauna; i periodi migliori di intervento sono individuabili alla fine dell'inverno, (fine febbraio-inizio marzo) in modo da consentire un più rapido risveglio vegetativo e una maggiore disponibilità alimentare in questi mesi particolarmente critici per i selvatici. Le aree interessate da tali trinciature periodiche, vanno individuate ai margini di zone boscate, facilmente raggiungibili dai selvatici, e devono assumere uno sviluppo lineare su 70-100 m con ampiezze di 20-30 m. Questi trattamenti se eseguiti con sufficiente frequenza (una-due volte all'anno) limitano la colonizzazione dei terreni abbandonati da parte del bosco. A seguito di tali interventi è anche possibile eseguire una semina di essenze foraggiere rustiche, mediante la tecnica del sod-seeding, consentendo l'insediamento di altre varietà a più alto valore pabulare.

Ripristino e ripulitura di fossi, canali e sorgenti

Gli interventi di questo tipo sono finalizzati al mantenimento di punti di abbeverata naturali indispensabili soprattutto per i fasianidi; la pulizia ed il ripristino di questi punti-acqua deve essere compiuta con attenzione, eliminando solo la vegetazione insediatasi sulle sponde e che non consente l'accesso e il regolare deflusso delle acque. Deve essere comunque mantenuta la formazione ripariale presente sull'argine, che ha le note funzioni di rifugio e nidificazione per numerosi selvatici. L'eliminazione della vegetazione e dei materiali occludenti fossi e canali, deve essere compiuta in periodi e con metodi tali da non causare danno alla fauna selvatica.

Piano delle immissioni (no per oasi)

Dati gli obiettivi dell'area, non sono previste immissioni di starna, fagiano e pernice rossa. Per quanto riguarda la lepre, sulla base dei censimenti che verranno effettuati verrà valutata l'opportunità di procedere a immissioni allo scopo di accelerare il consolidamento di una popolazione autosufficiente.

Piano dei prelievi

Sia per lepri che per fagiani si procede regolarmente alla cattura di un numero di esemplari, da stabilirsi annualmente a seguito degli opportuni censimenti e che non devono ovviamente incidere negativamente sull'incremento annuo.

Cartografia ZRC denominata "08- CASTIGLIONE"



ZRC DENOMINATA “09 CENTRO IPERBARICO CIRCONDARIO 2 E 4”

Motivazione dell’istituzione

Salvaguardia dei ceppi di fauna selvatica autoriprodutentisi ed oggetto di interventi di salvaguardia nel corso di questi ultimi anni. Già istituita quale ZR con Deliberazione della Giunta regionale n. 934 del 18 giugno 2019.

Descrizione dei confini – si allega al presente documento cartografia della zona

Pubblicazione (notifica, deposito e opposizione – art.19, commi 5 e 6 della L.R. 8/1994)

Si dà atto che la Deliberazione di Giunta regionale n. 341 del 14 aprile 2020 con la quale si è approvata la *“proposta di perimetrazione ai fini dell’istituzione delle zone di protezione della fauna selvatica del territorio di Ravenna... in attuazione del Piano faunistico-venatorio regionale 2018-2023”* è stata trasmessa al Comune di Ravenna, competente per territorio, con nota prot. PG/2020/329496 del 30 aprile 2020, per l’affissione all’Albo Pretorio telematico, raccomandando la massima diffusione mediante affissione nelle frazioni o borgate interessate dai confini delle ZRC/Oasi.

Relativamente alla istituzione della ZRC denominata **“09 CENTRO IPERBARICO”**, in esame, l’affissione è stata effettuata dal Comune di Ravenna, competente per territorio, ai sensi dell’art.124, co.2 del TUEL 267/2000 e dell’art 32 della legge 18 giugno 2009, n 69, nell’Albo Pretorio On Line, con affissione n. 2022 avvenuta dal 12 maggio 2020 al 20 luglio 2020.

Con nota PG/2020/336022 del 5 maggio 2020 la deliberazione è stata inviata alle Organizzazioni professionali agricole provinciali.

Si ritengono in tal modo assolti gli obblighi di pubblicizzazione previsti dall’art.19, comma 5, della L.R. 8/1994 e successive modifiche ed integrazioni.

Si precisa inoltre che rispetto a tale provvedimento, entro il termine previsto dall’art.19, comma 6 della L.R. 8/1994 e successive modifiche ed integrazioni, non risultano pervenute opposizioni da parte di proprietari o conduttori interessati.

PIANO TECNICO PLURIENNALE DI GESTIONE

Caratteristiche generali della zona

L’area in oggetto ricade nel territorio provinciale di Ravenna, è ubicata all’interno del comprensorio omogeneo CO1, in ATC RA02 Ravennate, e interessa amministrativamente il comune di Ravenna.

Occupava una superficie geografica di Ha 528,54 pari ad Ha 332,81 ASP ed è caratterizzata da un uso del suolo (Carta Uso del Suolo Regionale versione 2008) così ripartito:

- Seminativi semplici 89,9%
- Frutteti e frutti minori 6,0%
- Canali e idrovie 2,1%
- Orticole 2,0%

Vocazionalità per Lepre e Fagiano

In base alla Carta delle Vocazioni Faunistiche regionale, il territorio risulta avere vocazione media per la lepre e medio/alta per il fagiano.

Presenza di Aree di Rete Natura 2000

L’area in oggetto non è interessata dalla presenza di siti della Rete Natura 2000.

Finalità/Obiettivi

Oltre alle finalità ed agli obiettivi istituzionali previsti dalla L. 157/92 e dalla L.R. 8/94, le caratteristiche ambientali e faunistiche della zona in oggetto determinano i seguenti obiettivi gestionali che si prevede di raggiungere nell'arco di 5 anni:

- affermazione e incremento della lepore: tale obiettivo si riterrà raggiunto con densità minime di 15 capi/kmq;
- affermazione e incremento del fagiano: tale obiettivo si riterrà raggiunto con densità minime di 25 capi/kmq;
- produzione di lepore: mediante irradiazione al territorio circostante e catture al superamento della densità di cui sopra;
- produzione di fagiano: mediante irradiazione al territorio circostante e catture al superamento della densità di cui sopra.

Piano dei miglioramenti ambientali

Trattandosi di ambiente soggetto a forte valenza agricola, si farà ricorso ad attività atte a fornire alimentazione nelle fasi stagionali di scarsa presenza delle colture, nonché a fornire rifugio, secondo necessità.

Considerando sia le caratteristiche ambientali della zona (ampia disponibilità di aree a vegetazione naturale e buona diversità ambientale), sia le esigenze ecologiche delle specie indicate quali prioritarie, gli interventi che verranno privilegiati possono essere individuati come segue:

Impianto di colture "a perdere"

Il mantenimento della presenza di colture agrarie destinate all'utilizzo esclusivo da parte dei selvatici, risulta un intervento fondamentale quando si voglia aumentare la capacità portante di un determinato ambiente, in modo tale da consentire un migliore sviluppo soprattutto della piccola selvaggina stanziale. Tali colture devono essere piantate in zone di transizione tra ambienti aperti e territori coperti da vegetazione arbustiva o arborea, in modo tale che siano facilmente e sicuramente raggiungibili dai selvatici. La scelta deve cadere in quelle formazioni vegetali erbacee o arbustive che non garantiscono fonti alimentari di qualità (brachipodieti, nardeti). Le operazioni colturali necessarie per l'impianto e le successive cure (lavorazioni del terreno, concimazioni possibilmente organiche, ecc.) dovranno essere compiute il minimo necessario e con tecniche non pregiudizievoli la sanità dell'ambiente, tenendo presente che le finalità non sono assolutamente produttive. È consigliata anche una rotazione tra le colture, avvicinando essenze miglioratrici ad altre depauperanti, in modo da garantire un miglior stato fitosanitario e una maggior fertilità del terreno.

È opportuno rivolgersi a sementi non selezionate artificialmente, in modo da consentire una diffusione naturale nelle aree contigue. La scelta dovrà orientarsi invece su razze e varietà locali, ben adattate con l'ambiente ed il più rustiche possibile, anche se dotate di scarsa produttività. Anche la resistenza fitopatologica non risulta indispensabile; la presenza di parassiti crea infatti catene alimentari più complesse ed una maggiore diversità specifica. La composizione floristica deve garantire una disponibilità alimentare per tutto l'anno; di conseguenza le specie impiegate dovranno essere caratterizzate da uno sviluppo e maturazione progressiva.

Tra le principali essenze da impiegare per l'impianto di colture a perdere per lepore e fasianidi, si consigliano erba medica, trifogli, lupinella, vecce pisello di prato, ginestrino, barbabietola da foraggio e tipi NZ, cavolo da foraggio, colza, grano saraceno, frumento, orzo, avena, segale, mais, loietto, loiessa, festuche, erba mazzolina, poe.

L'impianto deve assicurare una frammentazione di queste colture su fasce a sviluppo lineare, tale da alternare leguminose, cereali primaverili-estivi, cereali autunno-vernini, colture pluriennali, su ampiezze di 2-3 m per ogni essenza, in modo da creare fasce larghe 10-12 m e lunghe 100-200 m.

L'impianto di colture a perdere può risultare utile anche nella gestione dei popolamenti di ungulati; la formazione di coltivazioni destinate a questi animali in zone particolarmente boscate e

relativamente povere di alimenti, consentono di preservare le colture agrarie di reddito dall'azione alimentare di questi selvatici, limitando l'entità dei danni alle coltivazioni.

Tra le specie coltivabili particolarmente appetite dagli ungulati si consigliano cavolo da foraggio, rapa, segale, grano saraceno, mais, graminacee e leguminose foraggiere.

Periodica trinciatura della vegetazione degli incolti

Il rinnovo vegetativo di formazioni di scarso valore alimentare (brachipodieta) consente la presenza, anche se per brevi periodi, di giovani ricacci pascolabili, incrementando così l'offerta pabulare.

Il passaggio su queste formazioni di decespugliatori a coltelli o a catene determina la triturazione e il successivo rigoglio vegetativo delle specie presenti, oltre che una naturale concimazione con conseguente aumento della fertilità del terreno. Tali operazioni non devono essere compiute nei periodi di riproduzione dei selvatici, in modo da evitare disturbi e danni diretti alla fauna; i periodi migliori di intervento sono individuabili alla fine dell'inverno, (fine febbraio-inizio marzo) in modo da consentire un più rapido risveglio vegetativo e una maggiore disponibilità alimentare in questi mesi particolarmente critici per i selvatici. Le aree interessate da tali trinciature periodiche, vanno individuate ai margini di zone boscate, facilmente raggiungibili dai selvatici, e devono assumere uno sviluppo lineare su 70-100 m con ampiezze di 20-30 m. Questi trattamenti se eseguiti con sufficiente frequenza (una-due volte all'anno) limitano la colonizzazione dei terreni abbandonati da parte del bosco. A seguito di tali interventi è anche possibile eseguire una semina di essenze foraggiere rustiche, mediante la tecnica del sod-seeding, consentendo l'insediamento di altre varietà a più alto valore pabulare.

Ripristino e ripulitura di fossi, canali e sorgenti

Gli interventi di questo tipo sono finalizzati al mantenimento di punti di abbeverata naturali indispensabili soprattutto per i fasianidi; la pulizia ed il ripristino di questi punti-acqua deve essere compiuta con attenzione, eliminando solo la vegetazione insediatasi sulle sponde e che non consente l'accesso e il regolare deflusso delle acque. Deve essere comunque mantenuta la formazione ripariale presente sull'argine, che ha le note funzioni di rifugio e nidificazione per numerosi selvatici. L'eliminazione della vegetazione e dei materiali occludenti fossi e canali, deve essere compiuta in periodi e con metodi tali da non causare danno alla fauna selvatica.

Piano delle immissioni (no per oasi)

Dati gli obiettivi dell'area, non sono previste immissioni di starna, fagiano e pernice rossa. Per quanto riguarda la lepre, sulla base dei censimenti che verranno effettuati verrà valutata l'opportunità di procedere a immissioni allo scopo di accelerare il consolidamento di una popolazione autosufficiente.

Piano dei prelievi

Sia per lepri che per fagiani si procede regolarmente alla cattura di un numero di esemplari, da stabilirsi annualmente a seguito degli opportuni censimenti e che non devono ovviamente incidere negativamente sull'incremento annuo.

Cartografia ZRC denominata “09 – CENTRO IPERBARICO CIRCONDARIO 2 E 4”



ZRC DENOMINATA “10 CHIESUOLA”

Motivazione dell’istituzione

Salvaguardia dei ceppi di fauna selvatica autoriproduttori ed oggetto di interventi di salvaguardia nel corso di questi ultimi anni. Già istituita quale ZR con Deliberazione della Giunta regionale n. 934 del 18 giugno 2019.

Descrizione dei confini – si allega al presente documento cartografia della zona

Pubblicazione (notifica, deposito e opposizione – art.19, commi 5 e 6 della L.R. 8/1994)

Si dà atto che la Deliberazione di Giunta regionale n. 341 del 14 aprile 2020 con la quale si è approvata la *“proposta di perimetrazione ai fini dell’istituzione delle zone di protezione della fauna selvatica del territorio di Ravenna... in attuazione del Piano faunistico-venatorio regionale 2018-2023”* è stata trasmessa al Comune di Russi, competente per territorio, con nota prot. PG/2020/329496 del 30 aprile 2020, per l’affissione all’Albo Pretorio telematico, raccomandando la massima diffusione mediante affissione nelle frazioni o borgate interessate dai confini delle ZRC/Oasi.

Relativamente alla istituzione della ZRC denominata **“10 CHIESUOLA”**, in esame, l’affissione è stata effettuata dal Comune di Russi, competente per territorio, ai sensi dell’art.124, co.2 del TUEL 267/2000 e dell’art 32 della legge 18 giugno 2009, n 69, nell’Albo Pretorio On Line, con affissione n. 398 avvenuta dal 4 maggio 2020 al 11 luglio 2020.

Con nota PG/2020/336022 del 5 maggio 2020 la deliberazione è stata inviata alle Organizzazioni professionali agricole provinciali.

Si ritengono in tal modo assolti gli obblighi di pubblicizzazione previsti dall’art.19, comma 5, della L.R. 8/1994 e successive modifiche ed integrazioni.

Si precisa inoltre che rispetto a tale provvedimento, entro il termine previsto dall’art.19, comma 6 della L.R. 8/1994 e successive modifiche ed integrazioni, non risultano pervenute opposizioni da parte di proprietari o conduttori interessati.

PIANO TECNICO PLURIENNALE DI GESTIONE

Caratteristiche generali della zona

L’area in oggetto ricade nel territorio provinciale di Ravenna, è ubicata all’interno del comprensorio omogeneo CO1, in ATC RA02 Ravennate, e interessa amministrativamente il comune di Russi.

Occupava una superficie geografica di Ha 161,69 pari ad Ha 158,28 ASP ed è caratterizzata da un uso del suolo (Carta Uso del Suolo Regionale versione 2008) così ripartito:

- Frutteti e frutti minori 57,2%
- Seminativi semplici 24,3%
- Alvei 9,7%
- Orticole 3,4%
- Vigneti 3,2%
- Pioppeti 2,2%

Vocazionalità per Lepre e Fagiano

In base alla Carta delle Vocazioni Faunistiche regionale, il territorio risulta avere vocazione bassa per la lepre e medio/bassa per il fagiano.

Presenza di Aree di Rete Natura 2000

L’area in oggetto non è interessata dalla presenza di siti della Rete Natura 2000.

Finalità/Obiettivi

Oltre alle finalità ed agli obiettivi istituzionali previsti dalla L. 157/92 e dalla L.R. 8/94, le caratteristiche ambientali e faunistiche della zona in oggetto determinano i seguenti obiettivi gestionali che si prevede di raggiungere nell'arco di 5 anni:

- affermazione e incremento della lepore: tale obiettivo si riterrà raggiunto con densità minime di 15 capi/kmq;
- affermazione e incremento del fagiano: tale obiettivo si riterrà raggiunto con densità minime di 25 capi/kmq;
- produzione di lepore: mediante irradiazione al territorio circostante e catture al superamento della densità di cui sopra;
- produzione di fagiano: mediante irradiazione al territorio circostante e catture al superamento della densità di cui sopra.

Piano dei miglioramenti ambientali

Trattandosi di ambiente soggetto a forte valenza agricola, si farà ricorso ad attività atte a fornire alimentazione nelle fasi stagionali di scarsa presenza delle colture, nonché a fornire rifugio, secondo necessità.

Considerando sia le caratteristiche ambientali della zona (ampia disponibilità di aree a vegetazione naturale e buona diversità ambientale), sia le esigenze ecologiche delle specie indicate quali prioritarie, gli interventi che verranno privilegiati possono essere individuati come segue:

Impianto di colture "a perdere"

Il mantenimento della presenza di colture agrarie destinate all'utilizzo esclusivo da parte dei selvatici, risulta un intervento fondamentale quando si voglia aumentare la capacità portante di un determinato ambiente, in modo tale da consentire un migliore sviluppo soprattutto della piccola selvaggina stanziale. Tali colture devono essere piantate in zone di transizione tra ambienti aperti e territori coperti da vegetazione arbustiva o arborea, in modo tale che siano facilmente e sicuramente raggiungibili dai selvatici. La scelta deve cadere in quelle formazioni vegetali erbacee o arbustive che non garantiscono fonti alimentari di qualità (brachipodieti, nardeti). Le operazioni colturali necessarie per l'impianto e le successive cure (lavorazioni del terreno, concimazioni possibilmente organiche, ecc.) dovranno essere compiute il minimo necessario e con tecniche non pregiudizievoli la sanità dell'ambiente, tenendo presente che le finalità non sono assolutamente produttive. È consigliata anche una rotazione tra le colture, avvicinando essenze miglioratrici ad altre depauperanti, in modo da garantire un miglior stato fitosanitario e una maggior fertilità del terreno.

È opportuno rivolgersi a sementi non selezionate artificialmente, in modo da consentire una diffusione naturale nelle aree contigue. La scelta dovrà orientarsi invece su razze e varietà locali, ben adattate con l'ambiente ed il più rustiche possibile, anche se dotate di scarsa produttività. Anche la resistenza fitopatologica non risulta indispensabile; la presenza di parassiti crea infatti catene alimentari più complesse ed una maggiore diversità specifica. La composizione floristica deve garantire una disponibilità alimentare per tutto l'anno; di conseguenza le specie impiegate dovranno essere caratterizzate da uno sviluppo e maturazione progressiva.

Tra le principali essenze da impiegare per l'impianto di colture a perdere per lepore e fasianidi, si consigliano erba medica, trifogli, lupinella, vecce pisello di prato, ginestrino, barbabietola da foraggio e tipi NZ, cavolo da foraggio, colza, grano saraceno, frumento, orzo, avena, segale, mais, loietto, loiessa, festuche, erba mazzolina, poe.

L'impianto deve assicurare una frammentazione di queste colture su fasce a sviluppo lineare, tale da alternare leguminose, cereali primaverili-estivi, cereali autunno-vernini, colture pluriennali, su ampiezze di 2-3 m per ogni essenza, in modo da creare fasce larghe 10-12 m e lunghe 100-200 m.

L'impianto di colture a perdere può risultare utile anche nella gestione dei popolamenti di ungulati; la formazione di coltivazioni destinate a questi animali in zone particolarmente boscate e relativamente povere di alimenti, consentono di preservare le colture agrarie di reddito dall'azione alimentare di questi selvatici, limitando l'entità dei danni alle coltivazioni.

Tra le specie coltivabili particolarmente appetite dagli ungulati si consigliano cavolo da foraggio, rapa, segale, grano saraceno, mais, graminacee e leguminose foraggiere.

Periodica trinciatura della vegetazione degli incolti

Il rinnovo vegetativo di formazioni di scarso valore alimentare (brachipodieta) consente la presenza, anche se per brevi periodi, di giovani ricacci pascolabili, incrementando così l'offerta pabulare.

Il passaggio su queste formazioni di decespugliatori a coltelli o a catene determina la triturazione e il successivo rigoglio vegetativo delle specie presenti, oltre che una naturale concimazione con conseguente aumento della fertilità del terreno. Tali operazioni non devono essere compiute nei periodi di riproduzione dei selvatici, in modo da evitare disturbi e danni diretti alla fauna; i periodi migliori di intervento sono individuabili alla fine dell'inverno, (fine febbraio-inizio marzo) in modo da consentire un più rapido risveglio vegetativo e una maggiore disponibilità alimentare in questi mesi particolarmente critici per i selvatici. Le aree interessate da tali trinciature periodiche, vanno individuate ai margini di zone boscate, facilmente raggiungibili dai selvatici, e devono assumere uno sviluppo lineare su 70-100 m con ampiezze di 20-30 m. Questi trattamenti se eseguiti con sufficiente frequenza (una-due volte all'anno) limitano la colonizzazione dei terreni abbandonati da parte del bosco. A seguito di tali interventi è anche possibile eseguire una semina di essenze foraggiere rustiche, mediante la tecnica del sod-seeding, consentendo l'insediamento di altre varietà a più alto valore pabulare.

Ripristino e ripulitura di fossi, canali e sorgenti

Gli interventi di questo tipo sono finalizzati al mantenimento di punti di abbeverata naturali indispensabili soprattutto per i fasianidi; la pulizia ed il ripristino di questi punti-acqua deve essere compiuta con attenzione, eliminando solo la vegetazione insediatasi sulle sponde e che non consente l'accesso e il regolare deflusso delle acque. Deve essere comunque mantenuta la formazione ripariale presente sull'argine, che ha le note funzioni di rifugio e nidificazione per numerosi selvatici. L'eliminazione della vegetazione e dei materiali occludenti fossi e canali, deve essere compiuta in periodi e con metodi tali da non causare danno alla fauna selvatica.

Piano delle immissioni (no per oasi)

Dati gli obiettivi dell'area, non sono previste immissioni di starna, fagiano e pernice rossa. Per quanto riguarda la lepre, sulla base dei censimenti che verranno effettuati verrà valutata l'opportunità di procedere a immissioni allo scopo di accelerare il consolidamento di una popolazione autosufficiente.

Piano dei prelievi

Sia per lepri che per fagiani si procede regolarmente alla cattura di un numero di esemplari, da stabilirsi annualmente a seguito degli opportuni censimenti e che non devono ovviamente incidere negativamente sull'incremento annuo.

Cartografia ZRC denominata "10 - CHIESUOLA"



ZRC DENOMINATA “11 CHIUSA SAN MARCO”

Motivazione dell’istituzione

Salvaguardia dei ceppi di fauna selvatica autoriprodutentisi ed oggetto di interventi di salvaguardia nel corso di questi ultimi anni. Già istituita quale ZRC con Deliberazione della Giunta regionale n. 391 del 19/03/2018.

Descrizione dei confini – si allega al presente documento cartografia della zona

Pubblicazione (notifica, deposito e opposizione – art.19, commi 5 e 6 della L.R. 8/1994)

Si dà atto che la Deliberazione di Giunta regionale n. 341 del 14 aprile 2020 con la quale si è approvata la *“proposta di perimetrazione ai fini dell’istituzione delle zone di protezione della fauna selvatica del territorio di Ravenna... in attuazione del Piano faunistico-venatorio regionale 2018-2023”* è stata trasmessa al Comune di Ravenna, competente per territorio, con nota prot. PG/2020/329496 del 30 aprile 2020, per l’affissione all’Albo Pretorio telematico, raccomandando la massima diffusione mediante affissione nelle frazioni o borgate interessate dai confini delle ZRC/Oasi.

Relativamente alla istituzione della ZRC denominata “11 CHIUSA SAN MARCO”, in esame, l’affissione è stata effettuata dal Comune di Ravenna, competente per territorio, ai sensi dell’art.124, co.2 del TUEL 267/2000 e dell’art 32 della legge 18 giugno 2009, n 69, nell’Albo Pretorio On Line, con affissione n. 2022 avvenuta dal 12 maggio 2020 al 20 luglio 2020.

Con nota PG/2020/336022 del 5 maggio 2020 la deliberazione è stata inviata alle Organizzazioni professionali agricole provinciali.

Si ritengono in tal modo assolti gli obblighi di pubblicizzazione previsti dall’art.19, comma 5, della L.R. 8/1994 e successive modifiche ed integrazioni.

Si precisa inoltre che rispetto a tale provvedimento, entro il termine previsto dall’art.19, comma 6 della L.R. 8/1994 e successive modifiche ed integrazioni, non risultano pervenute opposizioni da parte di proprietari o conduttori interessati.

PIANO TECNICO PLURIENNALE DI GESTIONE

Caratteristiche generali della zona

L’area in oggetto ricade nel territorio provinciale di Ravenna, è ubicata all’interno del comprensorio omogeneo CO1, in ATC RA02 Ravennate, e interessa amministrativamente il comune di Ravenna.

Occupava una superficie geografica di Ha 369,91 pari ad Ha 367,58 ASP ed è caratterizzata da un uso del suolo (Carta Uso del Suolo Regionale versione 2008) così ripartito:

- Seminativi semplici 94,2%
- Alvei 3,0%
- Frutteti e frutti minori 2,8%

Vocazionalità per Lepre e Fagiano

In base alla Carta delle Vocazioni Faunistiche regionale, il territorio risulta avere vocazione medio/alta per la lepre e medio/alta per il fagiano.

Presenza di Aree di Rete Natura 2000

L’area in oggetto non è interessata dalla presenza di siti della Rete Natura 2000.

Finalità/Obiettivi

Oltre alle finalità ed agli obiettivi istituzionali previsti dalla L. 157/92 e dalla L.R. 8/94, le caratteristiche ambientali e faunistiche della zona in oggetto determinano i seguenti obiettivi gestionali che si prevede di raggiungere nell'arco di 5 anni:

- affermazione e incremento della lepore: tale obiettivo si riterrà raggiunto con densità minime di 15 capi/kmq;
- affermazione e incremento del fagiano: tale obiettivo si riterrà raggiunto con densità minime di 25 capi/kmq;
- produzione di lepore: mediante irradiazione al territorio circostante e catture al superamento della densità di cui sopra;
- produzione di fagiano: mediante irradiazione al territorio circostante e catture al superamento della densità di cui sopra.

Piano dei miglioramenti ambientali

Trattandosi di ambiente soggetto a forte valenza agricola, si farà ricorso ad attività atte a fornire alimentazione nelle fasi stagionali di scarsa presenza delle colture, nonché a fornire rifugio, secondo necessità.

Considerando sia le caratteristiche ambientali della zona (ampia disponibilità di aree a vegetazione naturale e buona diversità ambientale), sia le esigenze ecologiche delle specie indicate quali prioritarie, gli interventi che verranno privilegiati possono essere individuati come segue:

Impianto di colture "a perdere"

Il mantenimento della presenza di colture agrarie destinate all'utilizzo esclusivo da parte dei selvatici, risulta un intervento fondamentale quando si voglia aumentare la capacità portante di un determinato ambiente, in modo tale da consentire un migliore sviluppo soprattutto della piccola selvaggina stanziale. Tali colture devono essere piantate in zone di transizione tra ambienti aperti e territori coperti da vegetazione arbustiva o arborea, in modo tale che siano facilmente e sicuramente raggiungibili dai selvatici. La scelta deve cadere in quelle formazioni vegetali erbacee o arbustive che non garantiscono fonti alimentari di qualità (brachipodieti, nardeti). Le operazioni colturali necessarie per l'impianto e le successive cure (lavorazioni del terreno, concimazioni possibilmente organiche, ecc.) dovranno essere compiute il minimo necessario e con tecniche non pregiudizievoli la sanità dell'ambiente, tenendo presente che le finalità non sono assolutamente produttive. È consigliata anche una rotazione tra le colture, avvicinando essenze miglioratrici ad altre depauperanti, in modo da garantire un miglior stato fitosanitario e una maggior fertilità del terreno.

È opportuno rivolgersi a sementi non selezionate artificialmente, in modo da consentire una diffusione naturale nelle aree contigue. La scelta dovrà orientarsi invece su razze e varietà locali, ben adattate con l'ambiente ed il più rustiche possibile, anche se dotate di scarsa produttività. Anche la resistenza fitopatologica non risulta indispensabile; la presenza di parassiti crea infatti catene alimentari più complesse ed una maggiore diversità specifica. La composizione floristica deve garantire una disponibilità alimentare per tutto l'anno; di conseguenza le specie impiegate dovranno essere caratterizzate da uno sviluppo e maturazione progressiva.

Tra le principali essenze da impiegare per l'impianto di colture a perdere per lepore e fasianidi, si consigliano erba medica, trifogli, lupinella, vecce pisello di prato, ginestrino, barbabietola da foraggio e tipi NZ, cavolo da foraggio, colza, grano saraceno, frumento, orzo, avena, segale, mais, loietto, loiessa, festuche, erba mazzolina, poe.

L'impianto deve assicurare una frammentazione di queste colture su fasce a sviluppo lineare, tale da alternare leguminose, cereali primaverili-estivi, cereali autunno-vernini, colture pluriennali, su ampiezze di 2-3 m per ogni essenza, in modo da creare fasce larghe 10-12 m e lunghe 100-200 m.

L'impianto di colture a perdere può risultare utile anche nella gestione dei popolamenti di ungulati; la formazione di coltivazioni destinate a questi animali in zone particolarmente boscate e

relativamente povere di alimenti, consentono di preservare le colture agrarie di reddito dall'azione alimentare di questi selvatici, limitando l'entità dei danni alle coltivazioni.

Tra le specie coltivabili particolarmente appetite dagli ungulati si consigliano cavolo da foraggio, rapa, segale, grano saraceno, mais, graminacee e leguminose foraggiere.

Periodica trinciatura della vegetazione degli incolti

Il rinnovo vegetativo di formazioni di scarso valore alimentare (brachipodieta) consente la presenza, anche se per brevi periodi, di giovani ricacci pascolabili, incrementando così l'offerta pabulare.

Il passaggio su queste formazioni di decespugliatori a coltelli o a catene determina la triturazione e il successivo rigoglio vegetativo delle specie presenti, oltre che una naturale concimazione con conseguente aumento della fertilità del terreno. Tali operazioni non devono essere compiute nei periodi di riproduzione dei selvatici, in modo da evitare disturbi e danni diretti alla fauna; i periodi migliori di intervento sono individuabili alla fine dell'inverno, (fine febbraio-inizio marzo) in modo da consentire un più rapido risveglio vegetativo e una maggiore disponibilità alimentare in questi mesi particolarmente critici per i selvatici. Le aree interessate da tali trinciature periodiche, vanno individuate ai margini di zone boscate, facilmente raggiungibili dai selvatici, e devono assumere uno sviluppo lineare su 70-100 m con ampiezze di 20-30 m. Questi trattamenti se eseguiti con sufficiente frequenza (una-due volte all'anno) limitano la colonizzazione dei terreni abbandonati da parte del bosco. A seguito di tali interventi è anche possibile eseguire una semina di essenze foraggiere rustiche, mediante la tecnica del sod-seeding, consentendo l'insediamento di altre varietà a più alto valore pabulare.

Ripristino e ripulitura di fossi, canali e sorgenti

Gli interventi di questo tipo sono finalizzati al mantenimento di punti di abbeverata naturali indispensabili soprattutto per i fasianidi; la pulizia ed il ripristino di questi punti-acqua deve essere compiuta con attenzione, eliminando solo la vegetazione insediatasi sulle sponde e che non consente l'accesso e il regolare deflusso delle acque. Deve essere comunque mantenuta la formazione ripariale presente sull'argine, che ha le note funzioni di rifugio e nidificazione per numerosi selvatici. L'eliminazione della vegetazione e dei materiali occludenti fossi e canali, deve essere compiuta in periodi e con metodi tali da non causare danno alla fauna selvatica.

Piano delle immissioni (no per oasi)

Dati gli obiettivi dell'area, non sono previste immissioni di starna, fagiano e pernice rossa. Per quanto riguarda la lepre, sulla base dei censimenti che verranno effettuati verrà valutata l'opportunità di procedere a immissioni allo scopo di accelerare il consolidamento di una popolazione autosufficiente.

Piano dei prelievi

Sia per lepri che per fagiani si procede regolarmente alla cattura di un numero di esemplari, da stabilirsi annualmente a seguito degli opportuni censimenti e che non devono ovviamente incidere negativamente sull'incremento annuo.

ZRC DENOMINATA “12 CIRCONDARIO SAN PIETRO VINCOLI”

Motivazione dell’istituzione

Salvaguardia dei ceppi di fauna selvatica autoriproducentisi ed oggetto di interventi di salvaguardia nel corso di questi ultimi anni. Già istituita quale ZR con Deliberazione della Giunta regionale n. 934 del 18 giugno 2019.

Descrizione dei confini – si allega al presente documento cartografia della zona

Pubblicazione (notifica, deposito e opposizione – art.19, commi 5 e 6 della L.R. 8/1994)

Si dà atto che la Deliberazione di Giunta regionale n. 341 del 14 aprile 2020 con la quale si è approvata la *“proposta di perimetrazione ai fini dell’istituzione delle zone di protezione della fauna selvatica del territorio di Ravenna... in attuazione del Piano faunistico-venatorio regionale 2018-2023”* è stata trasmessa al Comune di Ravenna, competente per territorio, con nota prot. PG/2020/329496 del 30 aprile 2020, per l’affissione all’Albo Pretorio telematico, raccomandando la massima diffusione mediante affissione nelle frazioni o borgate interessate dai confini delle ZRC/Oasi.

Relativamente alla istituzione della ZRC denominata **“12 CIRCONDARIO SAN PIETRO VINCOLI”**, in esame, l’affissione è stata effettuata dal Comune di Ravenna, competente per territorio, ai sensi dell’art.124, co.2 del TUEL 267/2000 e dell’art 32 della legge 18 giugno 2009, n 69, nell’Albo Pretorio On Line, con affissione n. 2022 avvenuta dal 12 maggio 2020 al 20 luglio 2020.

Con nota PG/2020/336022 del 5 maggio 2020 la deliberazione è stata inviata alle Organizzazioni professionali agricole provinciali.

Si ritengono in tal modo assolti gli obblighi di pubblicizzazione previsti dall’art.19, comma 5, della L.R. 8/1994 e successive modifiche ed integrazioni.

Si precisa inoltre che rispetto a tale provvedimento, entro il termine previsto dall’art.19, comma 6 della L.R. 8/1994 e successive modifiche ed integrazioni, non risultano pervenute opposizioni da parte di proprietari o conduttori interessati.

PIANO TECNICO PLURIENNALE DI GESTIONE

Caratteristiche generali della zona

L’area in oggetto ricade nel territorio provinciale di Ravenna, è ubicata all’interno del comprensorio omogeneo CO1, in ATC RA02 Ravennate, e interessa amministrativamente il comune di Ravenna.

Occupava una superficie geografica di Ha 517,13 pari ad Ha 430,45 ASP ed è caratterizzata da un uso del suolo (Carta Uso del Suolo Regionale versione 2008) così ripartito:

- Seminativi semplici 67,8%
- Frutteti e frutti minori 27,0%
- Vigneti 3,8%
- Orticole 1,4%

Vocazionalità per Lepre e Fagiano

In base alla Carta delle Vocazioni Faunistiche regionale, il territorio risulta avere vocazione bassa per la lepre e media per il fagiano.

Presenza di Aree di Rete Natura 2000

L’area in oggetto non è interessata dalla presenza di siti della Rete Natura 2000.

Finalità/Obiettivi

Oltre alle finalità ed agli obiettivi istituzionali previsti dalla L. 157/92 e dalla L.R. 8/94, le caratteristiche ambientali e faunistiche della zona in oggetto determinano i seguenti obiettivi gestionali che si prevede di raggiungere nell'arco di 5 anni:

- affermazione e incremento della lepore: tale obiettivo si riterrà raggiunto con densità minime di 15 capi/kmq;
- affermazione e incremento del fagiano: tale obiettivo si riterrà raggiunto con densità minime di 25 capi/kmq;
- produzione di lepore: mediante irradiazione al territorio circostante e catture al superamento della densità di cui sopra;
- produzione di fagiano: mediante irradiazione al territorio circostante e catture al superamento della densità di cui sopra.

Piano dei miglioramenti ambientali

Trattandosi di ambiente soggetto a forte valenza agricola, si farà ricorso ad attività atte a fornire alimentazione nelle fasi stagionali di scarsa presenza delle colture, nonché a fornire rifugio, secondo necessità.

Considerando sia le caratteristiche ambientali della zona (ampia disponibilità di aree a vegetazione naturale e buona diversità ambientale), sia le esigenze ecologiche delle specie indicate quali prioritarie, gli interventi che verranno privilegiati possono essere individuati come segue:

Impianto di colture "a perdere"

Il mantenimento della presenza di colture agrarie destinate all'utilizzo esclusivo da parte dei selvatici, risulta un intervento fondamentale quando si voglia aumentare la capacità portante di un determinato ambiente, in modo tale da consentire un migliore sviluppo soprattutto della piccola selvaggina stanziale. Tali colture devono essere piantate in zone di transizione tra ambienti aperti e territori coperti da vegetazione arbustiva o arborea, in modo tale che siano facilmente e sicuramente raggiungibili dai selvatici. La scelta deve cadere in quelle formazioni vegetali erbacee o arbustive che non garantiscono fonti alimentari di qualità (brachipodieti, nardeti). Le operazioni colturali necessarie per l'impianto e le successive cure (lavorazioni del terreno, concimazioni possibilmente organiche, ecc.) dovranno essere compiute il minimo necessario e con tecniche non pregiudizievoli la sanità dell'ambiente, tenendo presente che le finalità non sono assolutamente produttive. È consigliata anche una rotazione tra le colture, avvicinando essenze miglioratrici ad altre depauperanti, in modo da garantire un miglior stato fitosanitario e una maggior fertilità del terreno.

È opportuno rivolgersi a sementi non selezionate artificialmente, in modo da consentire una diffusione naturale nelle aree contigue. La scelta dovrà orientarsi invece su razze e varietà locali, ben adattate con l'ambiente ed il più rustiche possibile, anche se dotate di scarsa produttività. Anche la resistenza fitopatologica non risulta indispensabile; la presenza di parassiti crea infatti catene alimentari più complesse ed una maggiore diversità specifica. La composizione floristica deve garantire una disponibilità alimentare per tutto l'anno; di conseguenza le specie impiegate dovranno essere caratterizzate da uno sviluppo e maturazione progressiva.

Tra le principali essenze da impiegare per l'impianto di colture a perdere per lepore e fasianidi, si consigliano erba medica, trifogli, lupinella, vecce pisello di prato, ginestrino, barbabietola da foraggio e tipi NZ, cavolo da foraggio, colza, grano saraceno, frumento, orzo, avena, segale, mais, loietto, loiessa, festuche, erba mazzolina, poe.

L'impianto deve assicurare una frammentazione di queste colture su fasce a sviluppo lineare, tale da alternare leguminose, cereali primaverili-estivi, cereali autunno-vernini, colture pluriennali, su ampiezze di 2-3 m per ogni essenza, in modo da creare fasce larghe 10-12 m e lunghe 100-200 m.

L'impianto di colture a perdere può risultare utile anche nella gestione dei popolamenti di ungulati; la formazione di coltivazioni destinate a questi animali in zone particolarmente boscate e

relativamente povere di alimenti, consentono di preservare le colture agrarie di reddito dall'azione alimentare di questi selvatici, limitando l'entità dei danni alle coltivazioni.

Tra le specie coltivabili particolarmente appetite dagli ungulati si consigliano cavolo da foraggio, rapa, segale, grano saraceno, mais, graminacee e leguminose foraggiere.

Periodica trinciatura della vegetazione degli incolti

Il rinnovo vegetativo di formazioni di scarso valore alimentare (brachipodieta) consente la presenza, anche se per brevi periodi, di giovani ricacci pascolabili, incrementando così l'offerta pabulare.

Il passaggio su queste formazioni di decespugliatori a coltelli o a catene determina la triturazione e il successivo rigoglio vegetativo delle specie presenti, oltre che una naturale concimazione con conseguente aumento della fertilità del terreno. Tali operazioni non devono essere compiute nei periodi di riproduzione dei selvatici, in modo da evitare disturbi e danni diretti alla fauna; i periodi migliori di intervento sono individuabili alla fine dell'inverno, (fine febbraio-inizio marzo) in modo da consentire un più rapido risveglio vegetativo e una maggiore disponibilità alimentare in questi mesi particolarmente critici per i selvatici. Le aree interessate da tali trinciature periodiche, vanno individuate ai margini di zone boscate, facilmente raggiungibili dai selvatici, e devono assumere uno sviluppo lineare su 70-100 m con ampiezze di 20-30 m. Questi trattamenti se eseguiti con sufficiente frequenza (una-due volte all'anno) limitano la colonizzazione dei terreni abbandonati da parte del bosco. A seguito di tali interventi è anche possibile eseguire una semina di essenze foraggiere rustiche, mediante la tecnica del sod-seeding, consentendo l'insediamento di altre varietà a più alto valore pabulare.

Ripristino e ripulitura di fossi, canali e sorgenti

Gli interventi di questo tipo sono finalizzati al mantenimento di punti di abbeverata naturali indispensabili soprattutto per i fasianidi; la pulizia ed il ripristino di questi punti-acqua deve essere compiuta con attenzione, eliminando solo la vegetazione insediatasi sulle sponde e che non consente l'accesso e il regolare deflusso delle acque. Deve essere comunque mantenuta la formazione ripariale presente sull'argine, che ha le note funzioni di rifugio e nidificazione per numerosi selvatici. L'eliminazione della vegetazione e dei materiali occludenti fossi e canali, deve essere compiuta in periodi e con metodi tali da non causare danno alla fauna selvatica.

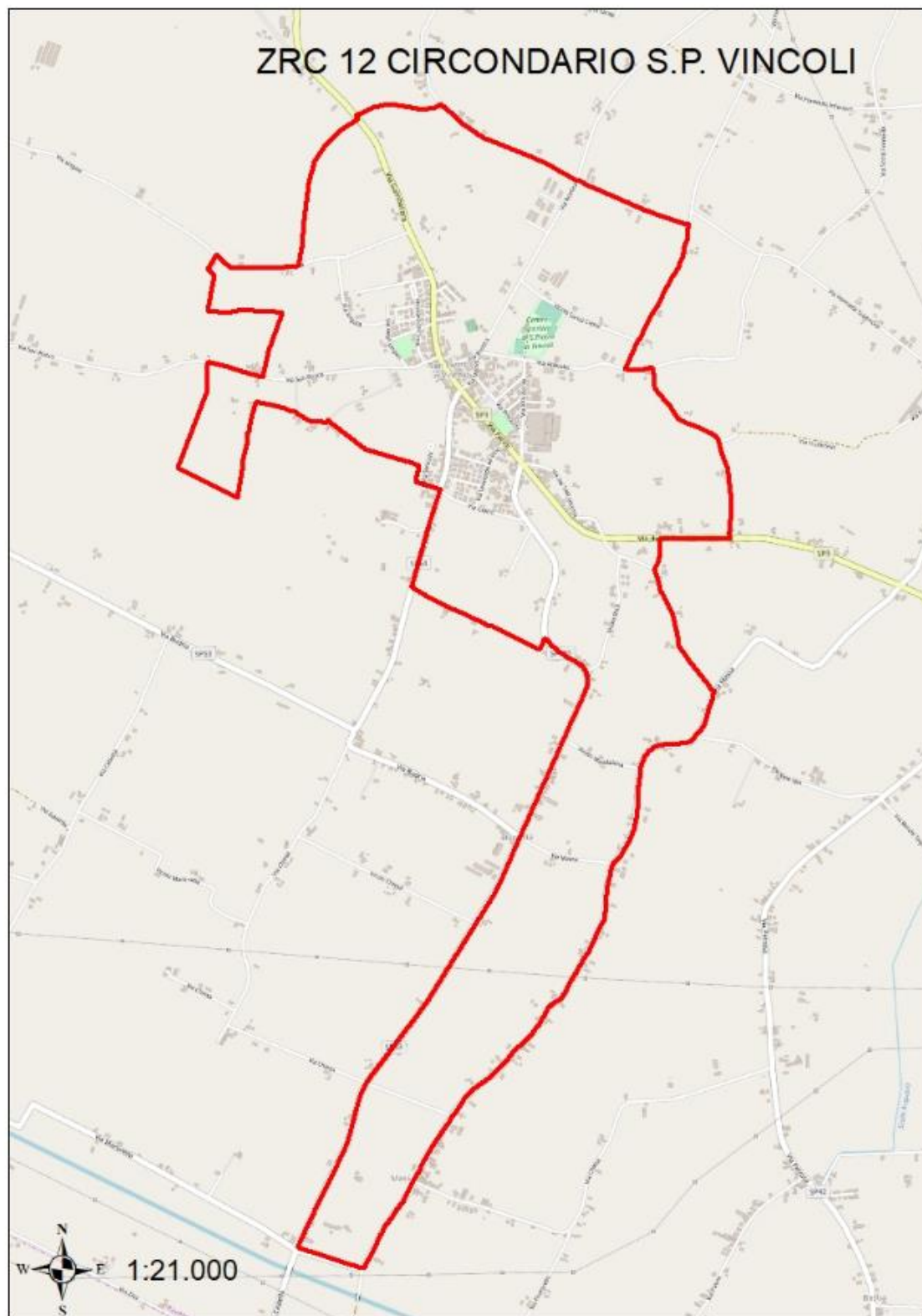
Piano delle immissioni (no per oasi)

Dati gli obiettivi dell'area, non sono previste immissioni di starna, fagiano e pernice rossa. Per quanto riguarda la lepre, sulla base dei censimenti che verranno effettuati verrà valutata l'opportunità di procedere a immissioni allo scopo di accelerare il consolidamento di una popolazione autosufficiente.

Piano dei prelievi

Sia per lepri che per fagiani si procede regolarmente alla cattura di un numero di esemplari, da stabilirsi annualmente a seguito degli opportuni censimenti e che non devono ovviamente incidere negativamente sull'incremento annuo.

Cartografia ZRC denominata “12 – CIRCONDARIO SAN PIETRO VINCOLI”



ZRC DENOMINATA “13 CIRCONDARIO 1”

Motivazione dell’istituzione

Salvaguardia dei ceppi di fauna selvatica autoriproducentisi ed oggetto di interventi di salvaguardia nel corso di questi ultimi anni. Già istituita quale ZR con Deliberazione della Giunta regionale n. 934 del 18 giugno 2019 col nome “Ca’Nova-Ca’Vecchia-Circondario1”, viene qui riproposta per la sola parte esterna al territorio del parco del Delta del Po.

Descrizione dei confini – si allega al presente documento cartografia della zona

Pubblicazione (notifica, deposito e opposizione – art.19, commi 5 e 6 della L.R. 8/1994)

Si dà atto che la Deliberazione di Giunta regionale n. 341 del 14 aprile 2020 con la quale si è approvata la *“proposta di perimetrazione ai fini dell’istituzione delle zone di protezione della fauna selvatica del territorio di Ravenna... in attuazione del Piano faunistico-venatorio regionale 2018-2023”* è stata trasmessa al Comune di Ravenna, competente per territorio, con nota prot. PG/2020/329496 del 30 aprile 2020, per l’affissione all’Albo Pretorio telematico, raccomandando la massima diffusione mediante affissione nelle frazioni o borgate interessate dai confini delle ZRC/Oasi.

Relativamente alla istituzione della ZRC denominata “**13 CIRCONDARIO 1**”, in esame, l’affissione è stata effettuata dal Comune di Ravenna, competente per territorio, ai sensi dell’art.124, co.2 del TUEL 267/2000 e dell’art 32 della legge 18 giugno 2009, n 69, nell’Albo Pretorio On Line, con affissione n. 2022 avvenuta dal 12 maggio 2020 al 20 luglio 2020.

Con nota PG/2020/336022 del 5 maggio 2020 la deliberazione è stata inviata alle Organizzazioni professionali agricole provinciali.

Si ritengono in tal modo assolti gli obblighi di pubblicizzazione previsti dall’art.19, comma 5, della L.R. 8/1994 e successive modifiche ed integrazioni.

Si precisa inoltre che rispetto a tale provvedimento, entro il termine previsto dall’art.19, comma 6 della L.R. 8/1994 e successive modifiche ed integrazioni, non risultano pervenute opposizioni da parte di proprietari o conduttori interessati.

PIANO TECNICO PLURIENNALE DI GESTIONE

Caratteristiche generali della zona

L’area in oggetto ricade nel territorio provinciale di Ravenna, è ubicata all’interno del comprensorio omogeneo CO1, in ATC RA02 Ravennate, e interessa amministrativamente il comune di Ravenna.

Occupava una superficie geografica di Ha 365,16 pari ad Ha 125,84 ASP ed è caratterizzata da un uso del suolo (Carta Uso del Suolo Regionale versione 2008) così ripartito:

- Seminativi semplici 91,6%
- Conifere e latifoglie 8,4%

Vocazionalità per Lepre e Fagiano

In base alla Carta delle Vocazioni Faunistiche regionale, il territorio risulta avere vocazione media per la lepre e media per il fagiano.

Presenza di Aree di Rete Natura 2000

L’area in oggetto non è interessata dalla presenza di siti della Rete Natura 2000.

Finalità/Obiettivi

Oltre alle finalità ed agli obiettivi istituzionali previsti dalla L. 157/92 e dalla L.R. 8/94, le caratteristiche ambientali e faunistiche della zona in oggetto determinano i seguenti obiettivi gestionali che si prevede di raggiungere nell’arco di 5 anni:

- affermazione e incremento della lepre: tale obiettivo si riterrà raggiunto con densità minime di 15 capi/kmq;
- affermazione e incremento del fagiano: tale obiettivo si riterrà raggiunto con densità minime di 25 capi/kmq;
- produzione di lepre: mediante irradiazione al territorio circostante e catture al superamento della densità di cui sopra;
- produzione di fagiano: mediante irradiazione al territorio circostante e catture al superamento della densità di cui sopra.

Piano dei miglioramenti ambientali

Trattandosi di ambiente soggetto a forte valenza agricola, si farà ricorso ad attività atte a fornire alimentazione nelle fasi stagionali di scarsa presenza delle colture, nonché a fornire rifugio, secondo necessità.

Considerando sia le caratteristiche ambientali della zona (ampia disponibilità di aree a vegetazione naturale e buona diversità ambientale), sia le esigenze ecologiche delle specie indicate quali prioritarie, gli interventi che verranno privilegiati possono essere individuati come segue:

Impianto di colture "a perdere"

Il mantenimento della presenza di colture agrarie destinate all'utilizzo esclusivo da parte dei selvatici, risulta un intervento fondamentale quando si voglia aumentare la capacità portante di un determinato ambiente, in modo tale da consentire un migliore sviluppo soprattutto della piccola selvaggina stanziale. Tali colture devono essere piantate in zone di transizione tra ambienti aperti e territori coperti da vegetazione arbustiva o arborea, in modo tale che siano facilmente e sicuramente raggiungibili dai selvatici. La scelta deve cadere in quelle formazioni vegetali erbacee o arbustive che non garantiscono fonti alimentari di qualità (brachipodieti, nardeti). Le operazioni colturali necessarie per l'impianto e le successive cure (lavorazioni del terreno, concimazioni possibilmente organiche, ecc.) dovranno essere compiute il minimo necessario e con tecniche non pregiudizievoli la sanità dell'ambiente, tenendo presente che le finalità non sono assolutamente produttive. È consigliata anche una rotazione tra le colture, avvicinando essenze miglioratrici ad altre depauperanti, in modo da garantire un miglior stato fitosanitario e una maggior fertilità del terreno.

È opportuno rivolgersi a sementi non selezionate artificialmente, in modo da consentire una diffusione naturale nelle aree contigue. La scelta dovrà orientarsi invece su razze e varietà locali, ben adattate con l'ambiente ed il più rustiche possibile, anche se dotate di scarsa produttività. Anche la resistenza fitopatologica non risulta indispensabile; la presenza di parassiti crea infatti catene alimentari più complesse ed una maggiore diversità specifica. La composizione floristica deve garantire una disponibilità alimentare per tutto l'anno; di conseguenza le specie impiegate dovranno essere caratterizzate da uno sviluppo e maturazione progressiva.

Tra le principali essenze da impiegare per l'impianto di colture a perdere per lepre e fasianidi, si consigliano erba medica, trifogli, lupinella, vecce pisello di prato, ginestrino, barbabietola da foraggio e tipi NZ, cavolo da foraggio, colza, grano saraceno, frumento, orzo, avena, segale, mais, loietto, loiessa, festuche, erba mazzolina, poe.

L'impianto deve assicurare una frammentazione di queste colture su fasce a sviluppo lineare, tale da alternare leguminose, cereali primaverili-estivi, cereali autunno-vernini, colture pluriennali, su ampiezze di 2-3 m per ogni essenza, in modo da creare fasce larghe 10-12 m e lunghe 100-200 m.

L'impianto di colture a perdere può risultare utile anche nella gestione dei popolamenti di ungulati; la formazione di coltivazioni destinate a questi animali in zone particolarmente boscate e relativamente povere di alimenti, consentono di preservare le colture agrarie di reddito dall'azione alimentare di questi selvatici, limitando l'entità dei danni alle coltivazioni.

Tra le specie coltivabili particolarmente appetite dagli ungulati si consigliano cavolo da foraggio, rapa, segale, grano saraceno, mais, graminacee e leguminose foraggiere.

Periodica trinciatura della vegetazione degli incolti

Il rinnovo vegetativo di formazioni di scarso valore alimentare (brachipodieti) consente la presenza, anche se per brevi periodi, di giovani ricacci pascolabili, incrementando così l'offerta pabulare.

Il passaggio su queste formazioni di decespugliatori a coltelli o a catene determina la triturazione e il successivo rigoglio vegetativo delle specie presenti, oltre che una naturale concimazione con conseguente aumento della fertilità del terreno. Tali operazioni non devono essere compiute nei periodi di riproduzione dei selvatici, in modo da evitare disturbi e danni diretti alla fauna; i periodi migliori di intervento sono individuabili alla fine dell'inverno, (fine febbraio-inizio marzo) in modo da consentire un più rapido risveglio vegetativo e una maggiore disponibilità alimentare in questi mesi particolarmente critici per i selvatici. Le aree interessate da tali trinciature periodiche, vanno individuate ai margini di zone boscate, facilmente raggiungibili dai selvatici, e devono assumere uno sviluppo lineare su 70-100 m con ampiezze di 20-30 m. Questi trattamenti se eseguiti con sufficiente frequenza (una-due volte all'anno) limitano la colonizzazione dei terreni abbandonati da parte del bosco. A seguito di tali interventi è anche possibile eseguire una semina di essenze foraggiere rustiche, mediante la tecnica del sod-seeding, consentendo l'insediamento di altre varietà a più alto valore pabulare.

Ripristino e ripulitura di fossi, canali e sorgenti

Gli interventi di questo tipo sono finalizzati al mantenimento di punti di abbeverata naturali indispensabili soprattutto per i fasianidi; la pulizia ed il ripristino di questi punti-acqua deve essere compiuta con attenzione, eliminando solo la vegetazione insediatasi sulle sponde e che non consente l'accesso e il regolare deflusso delle acque. Deve essere comunque mantenuta la formazione ripariale presente sull'argine, che ha le note funzioni di rifugio e nidificazione per numerosi selvatici. L'eliminazione della vegetazione e dei materiali occludenti fossi e canali, deve essere compiuta in periodi e con metodi tali da non causare danno alla fauna selvatica.

Piano delle immissioni (no per oasi)

Dati gli obiettivi dell'area, non sono previste immissioni di starna, fagiano e pernice rossa. Per quanto riguarda la lepre, sulla base dei censimenti che verranno effettuati verrà valutata l'opportunità di procedere a immissioni allo scopo di accelerare il consolidamento di una popolazione autosufficiente.

Piano dei prelievi

Sia per lepri che per fagiani si procede regolarmente alla cattura di un numero di esemplari, da stabilirsi annualmente a seguito degli opportuni censimenti e che non devono ovviamente incidere negativamente sull'incremento annuo.

ZRC DENOMINATA “14 CIRCONDARIO 2”

Motivazione dell’istituzione

Salvaguardia dei ceppi di fauna selvatica autoriprodutentisi ed oggetto di interventi di salvaguardia nel corso di questi ultimi anni. Già istituita quale ZR con Deliberazione della Giunta regionale n. 934 del 18 giugno 2019.

Descrizione dei confini – si allega al presente documento cartografia della zona

Pubblicazione (notifica, deposito e opposizione – art.19, commi 5 e 6 della L.R. 8/1994)

Si dà atto che la Deliberazione di Giunta regionale n. 341 del 14 aprile 2020 con la quale si è approvata la *“proposta di perimetrazione ai fini dell’istituzione delle zone di protezione della fauna selvatica del territorio di Ravenna... in attuazione del Piano faunistico-venatorio regionale 2018-2023”* è stata trasmessa al Comune di Ravenna, competente per territorio, con nota prot. PG/2020/329496 del 30 aprile 2020, per l’affissione all’Albo Pretorio telematico, raccomandando la massima diffusione mediante affissione nelle frazioni o borgate interessate dai confini delle ZRC/Oasi.

Relativamente alla istituzione della ZRC denominata **“14 CIRCONDARIO 2”**, in esame, l’affissione è stata effettuata dal Comune di Ravenna, competente per territorio, ai sensi dell’art.124, co.2 del TUEL 267/2000 e dell’art 32 della legge 18 giugno 2009, n 69, nell’Albo Pretorio On Line, con affissione n. 2022 avvenuta dal 12 maggio 2020 al 20 luglio 2020.

Con nota PG/2020/336022 del 5 maggio 2020 la deliberazione è stata inviata alle Organizzazioni professionali agricole provinciali.

Si ritengono in tal modo assolti gli obblighi di pubblicizzazione previsti dall’art.19, comma 5, della L.R. 8/1994 e successive modifiche ed integrazioni.

Si precisa inoltre che rispetto a tale provvedimento, entro il termine previsto dall’art.19, comma 6 della L.R. 8/1994 e successive modifiche ed integrazioni, non risultano pervenute opposizioni da parte di proprietari o conduttori interessati.

PIANO TECNICO PLURIENNALE DI GESTIONE

Caratteristiche generali della zona

L’area in oggetto ricade nel territorio provinciale di Ravenna, è ubicata all’interno del comprensorio omogeneo CO1, in ATC RA02 Ravennate, e interessa amministrativamente il comune di Ravenna.

Occupava una superficie geografica di Ha 90,53 pari ad Ha 86,59 ASP ed è caratterizzata da un uso del suolo (Carta Uso del Suolo Regionale versione 2008) così ripartito:

- Seminativi semplici 88,1%
- Frutteti e frutti minori 10,4%
- Canali e idrovie 1,5%

Vocazionalità per Lepre e Fagiano

In base alla Carta delle Vocazioni Faunistiche regionale, il territorio risulta avere vocazione media per la lepre e medio/alta per il fagiano.

Presenza di Aree di Rete Natura 2000

L’area in oggetto non è interessata dalla presenza di siti della Rete Natura 2000.

Finalità/Obiettivi

Oltre alle finalità ed agli obiettivi istituzionali previsti dalla L. 157/92 e dalla L.R. 8/94, le caratteristiche ambientali e faunistiche della zona in oggetto determinano i seguenti obiettivi gestionali che si prevede di raggiungere nell'arco di 5 anni:

- affermazione e incremento della lepre: tale obiettivo si riterrà raggiunto con densità minime di 15 capi/kmq;
- affermazione e incremento del fagiano: tale obiettivo si riterrà raggiunto con densità minime di 25 capi/kmq;
- produzione di lepre: mediante irradiazione al territorio circostante e catture al superamento della densità di cui sopra;
- produzione di fagiano: mediante irradiazione al territorio circostante e catture al superamento della densità di cui sopra.

Piano dei miglioramenti ambientali

Trattandosi di ambiente soggetto a forte valenza agricola, si farà ricorso ad attività atte a fornire alimentazione nelle fasi stagionali di scarsa presenza delle colture, nonché a fornire rifugio, secondo necessità.

Considerando sia le caratteristiche ambientali della zona (ampia disponibilità di aree a vegetazione naturale e buona diversità ambientale), sia le esigenze ecologiche delle specie indicate quali prioritarie, gli interventi che verranno privilegiati possono essere individuati come segue:

Impianto di colture "a perdere"

Il mantenimento della presenza di colture agrarie destinate all'utilizzo esclusivo da parte dei selvatici, risulta un intervento fondamentale quando si voglia aumentare la capacità portante di un determinato ambiente, in modo tale da consentire un migliore sviluppo soprattutto della piccola selvaggina stanziale. Tali colture devono essere piantate in zone di transizione tra ambienti aperti e territori coperti da vegetazione arbustiva o arborea, in modo tale che siano facilmente e sicuramente raggiungibili dai selvatici. La scelta deve cadere in quelle formazioni vegetali erbacee o arbustive che non garantiscono fonti alimentari di qualità (brachipodieti, nardeti). Le operazioni colturali necessarie per l'impianto e le successive cure (lavorazioni del terreno, concimazioni possibilmente organiche, ecc.) dovranno essere compiute il minimo necessario e con tecniche non pregiudizievoli la sanità dell'ambiente, tenendo presente che le finalità non sono assolutamente produttive. È consigliata anche una rotazione tra le colture, avvicinando essenze miglioratrici ad altre depauperanti, in modo da garantire un miglior stato fitosanitario e una maggior fertilità del terreno.

È opportuno rivolgersi a sementi non selezionate artificialmente, in modo da consentire una diffusione naturale nelle aree contigue. La scelta dovrà orientarsi invece su razze e varietà locali, ben adattate con l'ambiente ed il più rustiche possibile, anche se dotate di scarsa produttività. Anche la resistenza fitopatologica non risulta indispensabile; la presenza di parassiti crea infatti catene alimentari più complesse ed una maggiore diversità specifica. La composizione floristica deve garantire una disponibilità alimentare per tutto l'anno; di conseguenza le specie impiegate dovranno essere caratterizzate da uno sviluppo e maturazione progressiva.

Tra le principali essenze da impiegare per l'impianto di colture a perdere per lepre e fasianidi, si consigliano erba medica, trifogli, lupinella, vecce pisello di prato, ginestrino, barbabietola da foraggio e tipi NZ, cavolo da foraggio, colza, grano saraceno, frumento, orzo, avena, segale, mais, loietto, loiessa, festuche, erba mazzolina, poe.

L'impianto deve assicurare una frammentazione di queste colture su fasce a sviluppo lineare, tale da alternare leguminose, cereali primaverili-estivi, cereali autunno-vernini, colture pluriennali, su ampiezze di 2-3 m per ogni essenza, in modo da creare fasce larghe 10-12 m e lunghe 100-200 m.

L'impianto di colture a perdere può risultare utile anche nella gestione dei popolamenti di ungulati; la formazione di coltivazioni destinate a questi animali in zone particolarmente boscate e

relativamente povere di alimenti, consentono di preservare le colture agrarie di reddito dall'azione alimentare di questi selvatici, limitando l'entità dei danni alle coltivazioni.

Tra le specie coltivabili particolarmente appetite dagli ungulati si consigliano cavolo da foraggio, rapa, segale, grano saraceno, mais, graminacee e leguminose foraggiere.

Periodica trinciatura della vegetazione degli incolti

Il rinnovo vegetativo di formazioni di scarso valore alimentare (brachipodieta) consente la presenza, anche se per brevi periodi, di giovani ricacci pascolabili, incrementando così l'offerta pabulare.

Il passaggio su queste formazioni di decespugliatori a coltelli o a catene determina la triturazione e il successivo rigoglio vegetativo delle specie presenti, oltre che una naturale concimazione con conseguente aumento della fertilità del terreno. Tali operazioni non devono essere compiute nei periodi di riproduzione dei selvatici, in modo da evitare disturbi e danni diretti alla fauna; i periodi migliori di intervento sono individuabili alla fine dell'inverno, (fine febbraio-inizio marzo) in modo da consentire un più rapido risveglio vegetativo e una maggiore disponibilità alimentare in questi mesi particolarmente critici per i selvatici. Le aree interessate da tali trinciature periodiche, vanno individuate ai margini di zone boscate, facilmente raggiungibili dai selvatici, e devono assumere uno sviluppo lineare su 70-100 m con ampiezze di 20-30 m. Questi trattamenti se eseguiti con sufficiente frequenza (una-due volte all'anno) limitano la colonizzazione dei terreni abbandonati da parte del bosco. A seguito di tali interventi è anche possibile eseguire una semina di essenze foraggiere rustiche, mediante la tecnica del sod-seeding, consentendo l'insediamento di altre varietà a più alto valore pabulare.

Ripristino e ripulitura di fossi, canali e sorgenti

Gli interventi di questo tipo sono finalizzati al mantenimento di punti di abbeverata naturali indispensabili soprattutto per i fasianidi; la pulizia ed il ripristino di questi punti-acqua deve essere compiuta con attenzione, eliminando solo la vegetazione insediatasi sulle sponde e che non consente l'accesso e il regolare deflusso delle acque. Deve essere comunque mantenuta la formazione ripariale presente sull'argine, che ha le note funzioni di rifugio e nidificazione per numerosi selvatici. L'eliminazione della vegetazione e dei materiali occludenti fossi e canali, deve essere compiuta in periodi e con metodi tali da non causare danno alla fauna selvatica.

Piano delle immissioni (no per oasi)

Dati gli obiettivi dell'area, non sono previste immissioni di starna, fagiano e pernice rossa. Per quanto riguarda la lepre, sulla base dei censimenti che verranno effettuati verrà valutata l'opportunità di procedere a immissioni allo scopo di accelerare il consolidamento di una popolazione autosufficiente.

Piano dei prelievi

Sia per lepri che per fagiani si procede regolarmente alla cattura di un numero di esemplari, da stabilirsi annualmente a seguito degli opportuni censimenti e che non devono ovviamente incidere negativamente sull'incremento annuo.

Cartografia ZRC denominata "14 – CIRCONDARIO 2"



ZRC DENOMINATA “15 CONVENTELLO”

Motivazione dell’istituzione

Salvaguardia dei ceppi di fauna selvatica autoriproducentisi ed oggetto di interventi di salvaguardia nel corso di questi ultimi anni. Già istituita quale ZR con Deliberazione della Giunta regionale n. 934 del 18 giugno 2019.

Descrizione dei confini – si allega al presente documento cartografia della zona

Pubblicazione (notifica, deposito e opposizione – art.19, commi 5 e 6 della L.R. 8/1994)

Si dà atto che la Deliberazione di Giunta regionale n. 341 del 14 aprile 2020 con la quale si è approvata la *“proposta di perimetrazione ai fini dell’istituzione delle zone di protezione della fauna selvatica del territorio di Ravenna... in attuazione del Piano faunistico-venatorio regionale 2018-2023”* è stata trasmessa al Comune di Ravenna, competente per territorio, con nota prot. PG/2020/329496 del 30 aprile 2020, per l’affissione all’Albo Pretorio telematico, raccomandando la massima diffusione mediante affissione nelle frazioni o borgate interessate dai confini delle ZRC/Oasi.

Relativamente alla istituzione della ZRC denominata “15 CONVENTELLO”, in esame, l’affissione è stata effettuata dal Comune di Ravenna, competente per territorio, ai sensi dell’art.124, co.2 del TUEL 267/2000 e dell’art 32 della legge 18 giugno 2009, n 69, nell’Albo Pretorio On Line, con affissione n. 2022 avvenuta dal 12 maggio 2020 al 20 luglio 2020.

Con nota PG/2020/336022 del 5 maggio 2020 la deliberazione è stata inviata alle Organizzazioni professionali agricole provinciali.

Si ritengono in tal modo assolti gli obblighi di pubblicizzazione previsti dall’art.19, comma 5, della L.R. 8/1994 e successive modifiche ed integrazioni.

Si precisa inoltre che rispetto a tale provvedimento, entro il termine previsto dall’art.19, comma 6 della L.R. 8/1994 e successive modifiche ed integrazioni, non risultano pervenute opposizioni da parte di proprietari o conduttori interessati.

PIANO TECNICO PLURIENNALE DI GESTIONE

Caratteristiche generali della zona

L’area in oggetto ricade nel territorio provinciale di Ravenna, è ubicata all’interno del comprensorio omogeneo CO1, in ATC RA02 Ravennate, e interessa amministrativamente il comune di Ravenna.

Occupava una superficie geografica di Ha 486,68 pari ad Ha 425,74 ASP ed è caratterizzata da un uso del suolo (Carta Uso del Suolo Regionale versione 2008) così ripartito:

- Seminativi semplici 74,2%
- Frutteti e frutti minori 12,9%
- Vigneti 10,5%
- Orticole 1,5%
- Canali e idrovie 0,9%

Vocazionalità per Lepre e Fagiano

In base alla Carta delle Vocazioni Faunistiche regionale, il territorio risulta avere vocazione medio/alta per la lepre e media per il fagiano.

Presenza di Aree di Rete Natura 2000

L’area in oggetto non è interessata dalla presenza di siti della Rete Natura 2000.

Finalità/Obiettivi

Oltre alle finalità ed agli obiettivi istituzionali previsti dalla L. 157/92 e dalla L.R. 8/94, le caratteristiche ambientali e faunistiche della zona in oggetto determinano i seguenti obiettivi gestionali che si prevede di raggiungere nell'arco di 5 anni:

- affermazione e incremento della lepore: tale obiettivo si riterrà raggiunto con densità minime di 15 capi/kmq;
- affermazione e incremento del fagiano: tale obiettivo si riterrà raggiunto con densità minime di 25 capi/kmq;
- produzione di lepore: mediante irradiazione al territorio circostante e catture al superamento della densità di cui sopra;
- produzione di fagiano: mediante irradiazione al territorio circostante e catture al superamento della densità di cui sopra.

Piano dei miglioramenti ambientali

Trattandosi di ambiente soggetto a forte valenza agricola, si farà ricorso ad attività atte a fornire alimentazione nelle fasi stagionali di scarsa presenza delle colture, nonché a fornire rifugio, secondo necessità.

Considerando sia le caratteristiche ambientali della zona (ampia disponibilità di aree a vegetazione naturale e buona diversità ambientale), sia le esigenze ecologiche delle specie indicate quali prioritarie, gli interventi che verranno privilegiati possono essere individuati come segue:

Impianto di colture "a perdere"

Il mantenimento della presenza di colture agrarie destinate all'utilizzo esclusivo da parte dei selvatici, risulta un intervento fondamentale quando si voglia aumentare la capacità portante di un determinato ambiente, in modo tale da consentire un migliore sviluppo soprattutto della piccola selvaggina stanziale. Tali colture devono essere piantate in zone di transizione tra ambienti aperti e territori coperti da vegetazione arbustiva o arborea, in modo tale che siano facilmente e sicuramente raggiungibili dai selvatici. La scelta deve cadere in quelle formazioni vegetali erbacee o arbustive che non garantiscono fonti alimentari di qualità (brachipodietici, nardeti). Le operazioni colturali necessarie per l'impianto e le successive cure (lavorazioni del terreno, concimazioni possibilmente organiche, ecc.) dovranno essere compiute il minimo necessario e con tecniche non pregiudizievoli la sanità dell'ambiente, tenendo presente che le finalità non sono assolutamente produttive. È consigliata anche una rotazione tra le colture, avvicinando essenze miglioratrici ad altre depauperanti, in modo da garantire un miglior stato fitosanitario e una maggior fertilità del terreno.

È opportuno rivolgersi a sementi non selezionate artificialmente, in modo da consentire una diffusione naturale nelle aree contigue. La scelta dovrà orientarsi invece su razze e varietà locali, ben adattate con l'ambiente ed il più rustiche possibile, anche se dotate di scarsa produttività. Anche la resistenza fitopatologica non risulta indispensabile; la presenza di parassiti crea infatti catene alimentari più complesse ed una maggiore diversità specifica. La composizione floristica deve garantire una disponibilità alimentare per tutto l'anno; di conseguenza le specie impiegate dovranno essere caratterizzate da uno sviluppo e maturazione progressiva.

Tra le principali essenze da impiegare per l'impianto di colture a perdere per lepore e fasianidi, si consigliano erba medica, trifogli, lupinella, vecce pisello di prato, ginestrino, barbabietola da foraggio e tipi NZ, cavolo da foraggio, colza, grano saraceno, frumento, orzo, avena, segale, mais, loietto, loiessa, festuche, erba mazzolina, poe.

L'impianto deve assicurare una frammentazione di queste colture su fasce a sviluppo lineare, tale da alternare leguminose, cereali primaverili-estivi, cereali autunno-vernini, colture pluriennali, su ampiezze di 2-3 m per ogni essenza, in modo da creare fasce larghe 10-12 m e lunghe 100-200 m.

L'impianto di colture a perdere può risultare utile anche nella gestione dei popolamenti di ungulati; la formazione di coltivazioni destinate a questi animali in zone particolarmente boscate e

relativamente povere di alimenti, consentono di preservare le colture agrarie di reddito dall'azione alimentare di questi selvatici, limitando l'entità dei danni alle coltivazioni.

Tra le specie coltivabili particolarmente appetite dagli ungulati si consigliano cavolo da foraggio, rapa, segale, grano saraceno, mais, graminacee e leguminose foraggiere.

Periodica trinciatura della vegetazione degli incolti

Il rinnovo vegetativo di formazioni di scarso valore alimentare (brachipodieta) consente la presenza, anche se per brevi periodi, di giovani ricacci pascolabili, incrementando così l'offerta pabulare.

Il passaggio su queste formazioni di decespugliatori a coltelli o a catene determina la triturazione e il successivo rigoglio vegetativo delle specie presenti, oltre che una naturale concimazione con conseguente aumento della fertilità del terreno. Tali operazioni non devono essere compiute nei periodi di riproduzione dei selvatici, in modo da evitare disturbi e danni diretti alla fauna; i periodi migliori di intervento sono individuabili alla fine dell'inverno, (fine febbraio-inizio marzo) in modo da consentire un più rapido risveglio vegetativo e una maggiore disponibilità alimentare in questi mesi particolarmente critici per i selvatici. Le aree interessate da tali trinciature periodiche, vanno individuate ai margini di zone boscate, facilmente raggiungibili dai selvatici, e devono assumere uno sviluppo lineare su 70-100 m con ampiezze di 20-30 m. Questi trattamenti se eseguiti con sufficiente frequenza (una-due volte all'anno) limitano la colonizzazione dei terreni abbandonati da parte del bosco. A seguito di tali interventi è anche possibile eseguire una semina di essenze foraggiere rustiche, mediante la tecnica del sod-seeding, consentendo l'insediamento di altre varietà a più alto valore pabulare.

Ripristino e ripulitura di fossi, canali e sorgenti

Gli interventi di questo tipo sono finalizzati al mantenimento di punti di abbeverata naturali indispensabili soprattutto per i fasianidi; la pulizia ed il ripristino di questi punti-acqua deve essere compiuta con attenzione, eliminando solo la vegetazione insediatasi sulle sponde e che non consente l'accesso e il regolare deflusso delle acque. Deve essere comunque mantenuta la formazione ripariale presente sull'argine, che ha le note funzioni di rifugio e nidificazione per numerosi selvatici. L'eliminazione della vegetazione e dei materiali occludenti fossi e canali, deve essere compiuta in periodi e con metodi tali da non causare danno alla fauna selvatica.

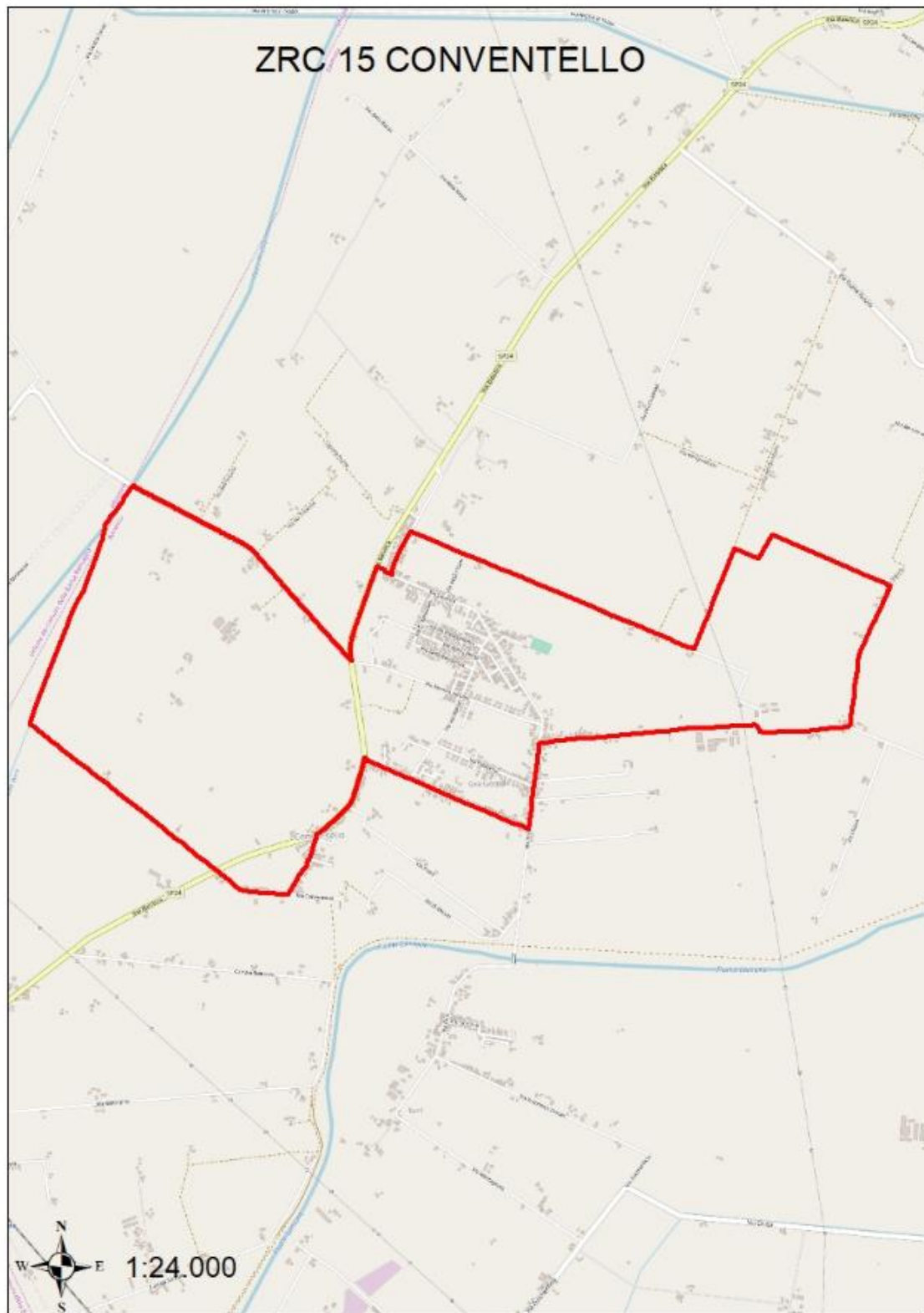
Piano delle immissioni (no per oasi)

Dati gli obiettivi dell'area, non sono previste immissioni di starna, fagiano e pernice rossa. Per quanto riguarda la lepre, sulla base dei censimenti che verranno effettuati verrà valutata l'opportunità di procedere a immissioni allo scopo di accelerare il consolidamento di una popolazione autosufficiente.

Piano dei prelievi

Sia per lepri che per fagiani si procede regolarmente alla cattura di un numero di esemplari, da stabilirsi annualmente a seguito degli opportuni censimenti e che non devono ovviamente incidere negativamente sull'incremento annuo.

Cartografia ZRC denominata "15 - CONVENTELLO"



ZRC DENOMINATA “16 FILETTO”

Motivazione dell’istituzione

Salvaguardia dei ceppi di fauna selvatica autoriprodutentisi ed oggetto di interventi di salvaguardia nel corso di questi ultimi anni. Già istituita quale ZR con Deliberazione della Giunta regionale n. 934 del 18 giugno 2019.

Descrizione dei confini – si allega al presente documento cartografia della zona

Pubblicazione (notifica, deposito e opposizione – art.19, commi 5 e 6 della L.R. 8/1994)

Si dà atto che la Deliberazione di Giunta regionale n. 341 del 14 aprile 2020 con la quale si è approvata la *“proposta di perimetrazione ai fini dell’istituzione delle zone di protezione della fauna selvatica del territorio di Ravenna... in attuazione del Piano faunistico-venatorio regionale 2018-2023”* è stata trasmessa al Comune di Ravenna, competente per territorio, con nota prot. PG/2020/329496 del 30 aprile 2020, per l’affissione all’Albo Pretorio telematico, raccomandando la massima diffusione mediante affissione nelle frazioni o borgate interessate dai confini delle ZRC/Oasi.

Relativamente alla istituzione della ZRC denominata **“16 FILETTO”**, in esame, l’affissione è stata effettuata dal Comune di Ravenna, competente per territorio, ai sensi dell’art.124, co.2 del TUEL 267/2000 e dell’art 32 della legge 18 giugno 2009, n 69, nell’Albo Pretorio On Line, con affissione n. 2022 avvenuta dal 12 maggio 2020 al 20 luglio 2020.

Con nota PG/2020/336022 del 5 maggio 2020 la deliberazione è stata inviata alle Organizzazioni professionali agricole provinciali.

Si ritengono in tal modo assolti gli obblighi di pubblicizzazione previsti dall’art.19, comma 5, della L.R. 8/1994 e successive modifiche ed integrazioni.

Si precisa inoltre che rispetto a tale provvedimento, entro il termine previsto dall’art.19, comma 6 della L.R. 8/1994 e successive modifiche ed integrazioni, non risultano pervenute opposizioni da parte di proprietari o conduttori interessati.

PIANO TECNICO PLURIENNALE DI GESTIONE

Caratteristiche generali della zona

L’area in oggetto ricade nel territorio provinciale di Ravenna, è ubicata all’interno del comprensorio omogeneo CO1, in ATC RA02 Ravennate, e interessa amministrativamente il comune di Ravenna.

Occupava una superficie geografica di Ha 256,23 pari ad Ha 228,17 ASP ed è caratterizzata da un uso del suolo (Carta Uso del Suolo Regionale versione 2008) così ripartito:

- Seminativi semplici 65,4%
- Frutteti e frutti minori 20,4%
- Vigneti 7,7%
- Orticole 6,5%

Vocazionalità per Lepre e Fagiano

In base alla Carta delle Vocazioni Faunistiche regionale, il territorio risulta avere vocazione media per la lepre e media per il fagiano.

Presenza di Aree di Rete Natura 2000

L’area in oggetto non è interessata dalla presenza di siti della Rete Natura 2000.

Finalità/Obiettivi

Oltre alle finalità ed agli obiettivi istituzionali previsti dalla L. 157/92 e dalla L.R. 8/94, le caratteristiche ambientali e faunistiche della zona in oggetto determinano i seguenti obiettivi gestionali che si prevede di raggiungere nell'arco di 5 anni:

- affermazione e incremento della lepore: tale obiettivo si riterrà raggiunto con densità minime di 15 capi/kmq;
- affermazione e incremento del fagiano: tale obiettivo si riterrà raggiunto con densità minime di 25 capi/kmq;
- produzione di lepore: mediante irradiazione al territorio circostante e catture al superamento della densità di cui sopra;
- produzione di fagiano: mediante irradiazione al territorio circostante e catture al superamento della densità di cui sopra.

Piano dei miglioramenti ambientali

Trattandosi di ambiente soggetto a forte valenza agricola, si farà ricorso ad attività atte a fornire alimentazione nelle fasi stagionali di scarsa presenza delle colture, nonché a fornire rifugio, secondo necessità.

Considerando sia le caratteristiche ambientali della zona (ampia disponibilità di aree a vegetazione naturale e buona diversità ambientale), sia le esigenze ecologiche delle specie indicate quali prioritarie, gli interventi che verranno privilegiati possono essere individuati come segue:

Impianto di colture "a perdere"

Il mantenimento della presenza di colture agrarie destinate all'utilizzo esclusivo da parte dei selvatici, risulta un intervento fondamentale quando si voglia aumentare la capacità portante di un determinato ambiente, in modo tale da consentire un migliore sviluppo soprattutto della piccola selvaggina stanziale. Tali colture devono essere piantate in zone di transizione tra ambienti aperti e territori coperti da vegetazione arbustiva o arborea, in modo tale che siano facilmente e sicuramente raggiungibili dai selvatici. La scelta deve cadere in quelle formazioni vegetali erbacee o arbustive che non garantiscono fonti alimentari di qualità (brachipodieti, nardeti). Le operazioni colturali necessarie per l'impianto e le successive cure (lavorazioni del terreno, concimazioni possibilmente organiche, ecc.) dovranno essere compiute il minimo necessario e con tecniche non pregiudizievoli la sanità dell'ambiente, tenendo presente che le finalità non sono assolutamente produttive. È consigliata anche una rotazione tra le colture, avvicinando essenze miglioratrici ad altre depauperanti, in modo da garantire un miglior stato fitosanitario e una maggior fertilità del terreno.

È opportuno rivolgersi a sementi non selezionate artificialmente, in modo da consentire una diffusione naturale nelle aree contigue. La scelta dovrà orientarsi invece su razze e varietà locali, ben adattate con l'ambiente ed il più rustiche possibile, anche se dotate di scarsa produttività. Anche la resistenza fitopatologica non risulta indispensabile; la presenza di parassiti crea infatti catene alimentari più complesse ed una maggiore diversità specifica. La composizione floristica deve garantire una disponibilità alimentare per tutto l'anno; di conseguenza le specie impiegate dovranno essere caratterizzate da uno sviluppo e maturazione progressiva.

Tra le principali essenze da impiegare per l'impianto di colture a perdere per lepore e fasianidi, si consigliano erba medica, trifogli, lupinella, vecce pisello di prato, ginestrino, barbabietola da foraggio e tipi NZ, cavolo da foraggio, colza, grano saraceno, frumento, orzo, avena, segale, mais, loietto, loiessa, festuche, erba mazzolina, poe.

L'impianto deve assicurare una frammentazione di queste colture su fasce a sviluppo lineare, tale da alternare leguminose, cereali primaverili-estivi, cereali autunno-vernini, colture pluriennali, su ampiezze di 2-3 m per ogni essenza, in modo da creare fasce larghe 10-12 m e lunghe 100-200 m.

L'impianto di colture a perdere può risultare utile anche nella gestione dei popolamenti di ungulati; la formazione di coltivazioni destinate a questi animali in zone particolarmente boscate e

relativamente povere di alimenti, consentono di preservare le colture agrarie di reddito dall'azione alimentare di questi selvatici, limitando l'entità dei danni alle coltivazioni.

Tra le specie coltivabili particolarmente appetite dagli ungulati si consigliano cavolo da foraggio, rapa, segale, grano saraceno, mais, graminacee e leguminose foraggiere.

Periodica trinciatura della vegetazione degli incolti

Il rinnovo vegetativo di formazioni di scarso valore alimentare (brachipodieta) consente la presenza, anche se per brevi periodi, di giovani ricacci pascolabili, incrementando così l'offerta pabulare.

Il passaggio su queste formazioni di decespugliatori a coltelli o a catene determina la triturazione e il successivo rigoglio vegetativo delle specie presenti, oltre che una naturale concimazione con conseguente aumento della fertilità del terreno. Tali operazioni non devono essere compiute nei periodi di riproduzione dei selvatici, in modo da evitare disturbi e danni diretti alla fauna; i periodi migliori di intervento sono individuabili alla fine dell'inverno, (fine febbraio-inizio marzo) in modo da consentire un più rapido risveglio vegetativo e una maggiore disponibilità alimentare in questi mesi particolarmente critici per i selvatici. Le aree interessate da tali trinciature periodiche, vanno individuate ai margini di zone boscate, facilmente raggiungibili dai selvatici, e devono assumere uno sviluppo lineare su 70-100 m con ampiezze di 20-30 m. Questi trattamenti se eseguiti con sufficiente frequenza (una-due volte all'anno) limitano la colonizzazione dei terreni abbandonati da parte del bosco. A seguito di tali interventi è anche possibile eseguire una semina di essenze foraggiere rustiche, mediante la tecnica del sod-seeding, consentendo l'insediamento di altre varietà a più alto valore pabulare.

Ripristino e ripulitura di fossi, canali e sorgenti

Gli interventi di questo tipo sono finalizzati al mantenimento di punti di abbeverata naturali indispensabili soprattutto per i fasianidi; la pulizia ed il ripristino di questi punti-acqua deve essere compiuta con attenzione, eliminando solo la vegetazione insediatasi sulle sponde e che non consente l'accesso e il regolare deflusso delle acque. Deve essere comunque mantenuta la formazione ripariale presente sull'argine, che ha le note funzioni di rifugio e nidificazione per numerosi selvatici. L'eliminazione della vegetazione e dei materiali occludenti fossi e canali, deve essere compiuta in periodi e con metodi tali da non causare danno alla fauna selvatica.

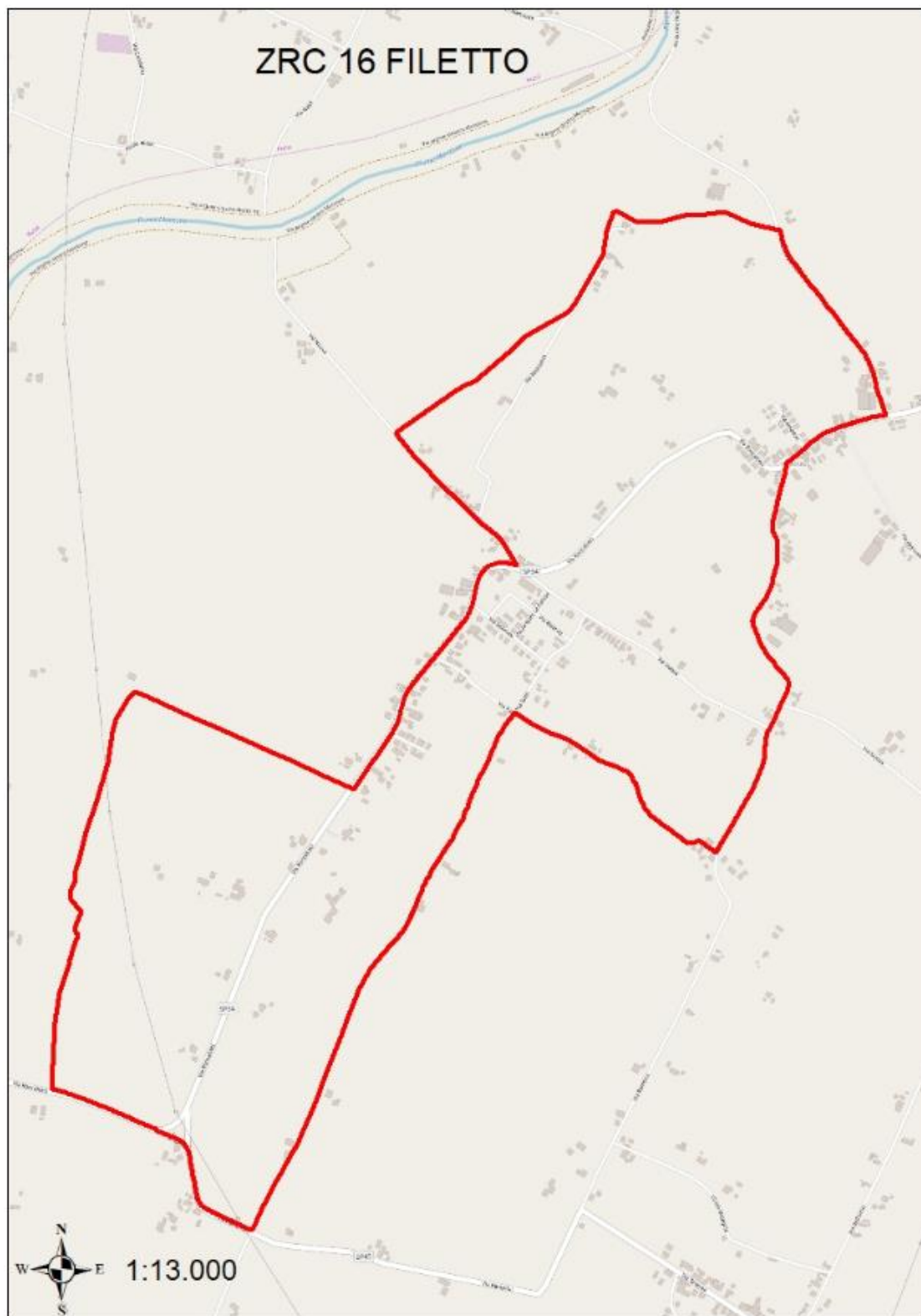
Piano delle immissioni (no per oasi)

Dati gli obiettivi dell'area, non sono previste immissioni di starna, fagiano e pernice rossa. Per quanto riguarda la lepre, sulla base dei censimenti che verranno effettuati verrà valutata l'opportunità di procedere a immissioni allo scopo di accelerare il consolidamento di una popolazione autosufficiente.

Piano dei prelievi

Sia per lepri che per fagiani si procede regolarmente alla cattura di un numero di esemplari, da stabilirsi annualmente a seguito degli opportuni censimenti e che non devono ovviamente incidere negativamente sull'incremento annuo.

CARTOGRAFIA ZRC DENOMINATA "16 - FILETTO"



ZRC DENOMINATA “17 FIUME RONCO”

Motivazione dell’istituzione

Salvaguardia dei ceppi di fauna selvatica autoriproducentisi ed oggetto di interventi di salvaguardia nel corso di questi ultimi anni. Già istituita quale ZR con Deliberazione della Giunta regionale n. 934 del 18 giugno 2019.

Descrizione dei confini – si allega al presente documento cartografia della zona

Pubblicazione (notifica, deposito e opposizione – art.19, commi 5 e 6 della L.R. 8/1994)

Si dà atto che la Deliberazione di Giunta regionale n. 341 del 14 aprile 2020 con la quale si è approvata la *“proposta di perimetrazione ai fini dell’istituzione delle zone di protezione della fauna selvatica del territorio di Ravenna... in attuazione del Piano faunistico-venatorio regionale 2018-2023”* è stata trasmessa al Comune di Ravenna, competente per territorio, con nota prot. PG/2020/329496 del 30 aprile 2020, per l’affissione all’Albo Pretorio telematico, raccomandando la massima diffusione mediante affissione nelle frazioni o borgate interessate dai confini delle ZRC/Oasi.

Relativamente alla istituzione della ZRC denominata **“17 FIUME RONCO”**, in esame, l’affissione è stata effettuata dal Comune di Ravenna, competente per territorio, ai sensi dell’art.124, co.2 del TUEL 267/2000 e dell’art 32 della legge 18 giugno 2009, n 69, nell’Albo Pretorio On Line, con affissione n. 2022 avvenuta dal 12 maggio 2020 al 20 luglio 2020.

Con nota PG/2020/336022 del 5 maggio 2020 la deliberazione è stata inviata alle Organizzazioni professionali agricole provinciali.

Si ritengono in tal modo assolti gli obblighi di pubblicizzazione previsti dall’art.19, comma 5, della L.R. 8/1994 e successive modifiche ed integrazioni.

Si precisa inoltre che rispetto a tale provvedimento, entro il termine previsto dall’art.19, comma 6 della L.R. 8/1994 e successive modifiche ed integrazioni, non risultano pervenute opposizioni da parte di proprietari o conduttori interessati.

PIANO TECNICO PLURIENNALE DI GESTIONE

Caratteristiche generali della zona

L’area in oggetto ricade nel territorio provinciale di Ravenna, è ubicata all’interno del comprensorio omogeneo CO1, in ATC RA02 Ravennate, e interessa amministrativamente il comune di Ravenna.

Occupava una superficie geografica di Ha 86,43 pari ad Ha 82,55 ASP ed è caratterizzata da un uso del suolo (Carta Uso del Suolo Regionale versione 2008) così ripartito:

- Seminativi semplici	40,9%
- Frutteti e frutti minori	23,3%
- Vigneti	21,6%
- Seminativi e spazi naturali	8,8%
- Prati	4,3%
- Alvei	1,1%

Vocazionalità per Lepre e Fagiano

In base alla Carta delle Vocazioni Faunistiche regionale, il territorio risulta avere vocazione bassa per la lepre e media per il fagiano.

Presenza di Aree di Rete Natura 2000

L’area in oggetto non è interessata dalla presenza di siti della Rete Natura 2000.

Finalità/Obiettivi

Oltre alle finalità ed agli obiettivi istituzionali previsti dalla L. 157/92 e dalla L.R. 8/94, le caratteristiche ambientali e faunistiche della zona in oggetto determinano i seguenti obiettivi gestionali che si prevede di raggiungere nell'arco di 5 anni:

- affermazione e incremento della lepre: tale obiettivo si riterrà raggiunto con densità minime di 15 capi/kmq;
- affermazione e incremento del fagiano: tale obiettivo si riterrà raggiunto con densità minime di 25 capi/kmq;
- produzione di lepre: mediante irradiazione al territorio circostante e catture al superamento della densità di cui sopra;
- produzione di fagiano: mediante irradiazione al territorio circostante e catture al superamento della densità di cui sopra.

Piano dei miglioramenti ambientali

Trattandosi di ambiente soggetto a forte valenza agricola, si farà ricorso ad attività atte a fornire alimentazione nelle fasi stagionali di scarsa presenza delle colture, nonché a fornire rifugio, secondo necessità.

Considerando sia le caratteristiche ambientali della zona (ampia disponibilità di aree a vegetazione naturale e buona diversità ambientale), sia le esigenze ecologiche delle specie indicate quali prioritarie, gli interventi che verranno privilegiati possono essere individuati come segue:

Impianto di colture "a perdere"

Il mantenimento della presenza di colture agrarie destinate all'utilizzo esclusivo da parte dei selvatici, risulta un intervento fondamentale quando si voglia aumentare la capacità portante di un determinato ambiente, in modo tale da consentire un migliore sviluppo soprattutto della piccola selvaggina stanziale. Tali colture devono essere piantate in zone di transizione tra ambienti aperti e territori coperti da vegetazione arbustiva o arborea, in modo tale che siano facilmente e sicuramente raggiungibili dai selvatici. La scelta deve cadere in quelle formazioni vegetali erbacee o arbustive che non garantiscono fonti alimentari di qualità (brachipodieti, nardeti). Le operazioni colturali necessarie per l'impianto e le successive cure (lavorazioni del terreno, concimazioni possibilmente organiche, ecc.) dovranno essere compiute il minimo necessario e con tecniche non pregiudizievoli la sanità dell'ambiente, tenendo presente che le finalità non sono assolutamente produttive. È consigliata anche una rotazione tra le colture, avvicinando essenze miglioratrici ad altre depauperanti, in modo da garantire un miglior stato fitosanitario e una maggior fertilità del terreno.

È opportuno rivolgersi a sementi non selezionate artificialmente, in modo da consentire una diffusione naturale nelle aree contigue. La scelta dovrà orientarsi invece su razze e varietà locali, ben adattate con l'ambiente ed il più rustiche possibile, anche se dotate di scarsa produttività. Anche la resistenza fitopatologica non risulta indispensabile; la presenza di parassiti crea infatti catene alimentari più complesse ed una maggiore diversità specifica. La composizione floristica deve garantire una disponibilità alimentare per tutto l'anno; di conseguenza le specie impiegate dovranno essere caratterizzate da uno sviluppo e maturazione progressiva.

Tra le principali essenze da impiegare per l'impianto di colture a perdere per lepre e fasianidi, si consigliano erba medica, trifogli, lupinella, vecce pisello di prato, ginestrino, barbabietola da foraggio e tipi NZ, cavolo da foraggio, colza, grano saraceno, frumento, orzo, avena, segale, mais, loietto, loiessa, festuche, erba mazzolina, poe.

L'impianto deve assicurare una frammentazione di queste colture su fasce a sviluppo lineare, tale da alternare leguminose, cereali primaverili-estivi, cereali autunno-vernini, colture pluriennali, su ampiezze di 2-3 m per ogni essenza, in modo da creare fasce larghe 10-12 m e lunghe 100-200 m.

L'impianto di colture a perdere può risultare utile anche nella gestione dei popolamenti di ungulati; la formazione di coltivazioni destinate a questi animali in zone particolarmente boscate e relativamente povere di alimenti, consentono di preservare le colture agrarie di reddito dall'azione alimentare di questi selvatici, limitando l'entità dei danni alle coltivazioni.

Tra le specie coltivabili particolarmente appetite dagli ungulati si consigliano cavolo da foraggio, rapa, segale, grano saraceno, mais, graminacee e leguminose foraggiere.

Periodica trinciatura della vegetazione degli incolti

Il rinnovo vegetativo di formazioni di scarso valore alimentare (brachipodieta) consente la presenza, anche se per brevi periodi, di giovani ricacci pascolabili, incrementando così l'offerta pabulare.

Il passaggio su queste formazioni di decespugliatori a coltelli o a catene determina la triturazione e il successivo rigoglio vegetativo delle specie presenti, oltre che una naturale concimazione con conseguente aumento della fertilità del terreno. Tali operazioni non devono essere compiute nei periodi di riproduzione dei selvatici, in modo da evitare disturbi e danni diretti alla fauna; i periodi migliori di intervento sono individuabili alla fine dell'inverno, (fine febbraio-inizio marzo) in modo da consentire un più rapido risveglio vegetativo e una maggiore disponibilità alimentare in questi mesi particolarmente critici per i selvatici. Le aree interessate da tali trinciature periodiche, vanno individuate ai margini di zone boscate, facilmente raggiungibili dai selvatici, e devono assumere uno sviluppo lineare su 70-100 m con ampiezze di 20-30 m. Questi trattamenti se eseguiti con sufficiente frequenza (una-due volte all'anno) limitano la colonizzazione dei terreni abbandonati da parte del bosco. A seguito di tali interventi è anche possibile eseguire una semina di essenze foraggiere rustiche, mediante la tecnica del sod-seeding, consentendo l'insediamento di altre varietà a più alto valore pabulare.

Ripristino e ripulitura di fossi, canali e sorgenti

Gli interventi di questo tipo sono finalizzati al mantenimento di punti di abbeverata naturali indispensabili soprattutto per i fasianidi; la pulizia ed il ripristino di questi punti-acqua deve essere compiuta con attenzione, eliminando solo la vegetazione insediatasi sulle sponde e che non consente l'accesso e il regolare deflusso delle acque. Deve essere comunque mantenuta la formazione ripariale presente sull'argine, che ha le note funzioni di rifugio e nidificazione per numerosi selvatici. L'eliminazione della vegetazione e dei materiali occludenti fossi e canali, deve essere compiuta in periodi e con metodi tali da non causare danno alla fauna selvatica.

Piano delle immissioni (no per oasi)

Dati gli obiettivi dell'area, non sono previste immissioni di starna, fagiano e pernice rossa. Per quanto riguarda la lepre, sulla base dei censimenti che verranno effettuati verrà valutata l'opportunità di procedere a immissioni allo scopo di accelerare il consolidamento di una popolazione autosufficiente.

Piano dei prelievi

Sia per lepri che per fagiani si procede regolarmente alla cattura di un numero di esemplari, da stabilirsi annualmente a seguito degli opportuni censimenti e che non devono ovviamente incidere negativamente sull'incremento annuo.

CARTOGRAFIA ZRC DENOMINATA “16 – FIUME RONCO”



ZRC DENOMINATA “18 FIUME SAVIO”

Motivazione dell’istituzione

Salvaguardia dei ceppi di fauna selvatica autoriproducentisi ed oggetto di interventi di salvaguardia nel corso di questi ultimi anni. Già istituita quale ZR con Deliberazione della Giunta regionale n. 934 del 18 giugno 2019.

Descrizione dei confini – si allega al presente documento cartografia della zona

Pubblicazione (notifica, deposito e opposizione – art.19, commi 5 e 6 della L.R. 8/1994)

Si dà atto che la Deliberazione di Giunta regionale n. 341 del 14 aprile 2020 con la quale si è approvata la *“proposta di perimetrazione ai fini dell’istituzione delle zone di protezione della fauna selvatica del territorio di Ravenna... in attuazione del Piano faunistico-venatorio regionale 2018-2023”* è stata trasmessa al Comune di Ravenna e di Cervia, competenti per territorio, con nota prot. PG/2020/329496 del 30 aprile 2020, per l’affissione all’Albo Pretorio telematico, raccomandando la massima diffusione mediante affissione nelle frazioni o borgate interessate dai confini delle ZRC/Oasi.

Relativamente alla istituzione della ZRC denominata **“18 FIUME SAVIO”**, in esame, l’affissione è stata effettuata dai Comuni di Ravenna e di Cervia, competenti per territorio, ai sensi dell’art.124, co.2 del TUEL 267/2000 e dell’art 32 della legge 18 giugno 2009, n 69, nell’Albo Pretorio On Line, con affissione rispettivamente n. 2022 avvenuta dal 12 maggio 2020 al 20 luglio 2020 e n. 879 avvenuta dal 4 maggio 2020 al 13 luglio 2020..

Con nota PG/2020/336022 del 5 maggio 2020 la deliberazione è stata inviata alle Organizzazioni professionali agricole provinciali.

Si ritengono in tal modo assolti gli obblighi di pubblicizzazione previsti dall’art.19, comma 5, della L.R. 8/1994 e successive modifiche ed integrazioni.

Si precisa inoltre che rispetto a tale provvedimento, entro il termine previsto dall’art.19, comma 6 della L.R. 8/1994 e successive modifiche ed integrazioni, non risultano pervenute opposizioni da parte di proprietari o conduttori interessati.

PIANO TECNICO PLURIENNALE DI GESTIONE

Caratteristiche generali della zona

L’area in oggetto ricade nel territorio provinciale di Ravenna, è ubicata all’interno del comprensorio omogeneo CO1, in ATC RA02 Ravennate, e interessa amministrativamente il comune di Ravenna e piccola parte in Comune di Cervia.

Occupava una superficie geografica di Ha 158,45 pari ad Ha 115,76 ASP ed è caratterizzata da un uso del suolo (Carta Uso del Suolo Regionale versione 2008) così ripartito:

- Seminativi semplici 59,7%
- Alvei 33,2%
- Frutteti e frutti minori 7,1%

Vocazionalità per Lepre e Fagiano

In base alla Carta delle Vocazioni Faunistiche regionale, il territorio risulta avere vocazione media per la lepre e medio/alta per il fagiano.

Presenza di Aree di Rete Natura 2000

L’area in oggetto non è interessata dalla presenza di siti della Rete Natura 2000, include una piccola porzione di Parco del Delta del Po, lungo il corso del fiume.

Finalità/Obiettivi

Oltre alle finalità ed agli obiettivi istituzionali previsti dalla L. 157/92 e dalla L.R. 8/94, le caratteristiche ambientali e faunistiche della zona in oggetto determinano i seguenti obiettivi gestionali che si prevede di raggiungere nell'arco di 5 anni:

- affermazione e incremento della lepore: tale obiettivo si riterrà raggiunto con densità minime di 15 capi/kmq;
- affermazione e incremento del fagiano: tale obiettivo si riterrà raggiunto con densità minime di 25 capi/kmq;
- produzione di lepore: mediante irradiazione al territorio circostante e catture al superamento della densità di cui sopra;
- produzione di fagiano: mediante irradiazione al territorio circostante e catture al superamento della densità di cui sopra.

Piano dei miglioramenti ambientali

Trattandosi di ambiente soggetto a forte valenza agricola, si farà ricorso ad attività atte a fornire alimentazione nelle fasi stagionali di scarsa presenza delle colture, nonché a fornire rifugio, secondo necessità.

Considerando sia le caratteristiche ambientali della zona (ampia disponibilità di aree a vegetazione naturale e buona diversità ambientale), sia le esigenze ecologiche delle specie indicate quali prioritarie, gli interventi che verranno privilegiati possono essere individuati come segue:

Impianto di colture "a perdere"

Il mantenimento della presenza di colture agrarie destinate all'utilizzo esclusivo da parte dei selvatici, risulta un intervento fondamentale quando si voglia aumentare la capacità portante di un determinato ambiente, in modo tale da consentire un migliore sviluppo soprattutto della piccola selvaggina stanziale. Tali colture devono essere piantate in zone di transizione tra ambienti aperti e territori coperti da vegetazione arbustiva o arborea, in modo tale che siano facilmente e sicuramente raggiungibili dai selvatici. La scelta deve cadere in quelle formazioni vegetali erbacee o arbustive che non garantiscono fonti alimentari di qualità (brachipodieti, nardeti). Le operazioni colturali necessarie per l'impianto e le successive cure (lavorazioni del terreno, concimazioni possibilmente organiche, ecc.) dovranno essere compiute il minimo necessario e con tecniche non pregiudizievoli la sanità dell'ambiente, tenendo presente che le finalità non sono assolutamente produttive. È consigliata anche una rotazione tra le colture, avvicinando essenze miglioratrici ad altre depauperanti, in modo da garantire un miglior stato fitosanitario e una maggior fertilità del terreno.

È opportuno rivolgersi a sementi non selezionate artificialmente, in modo da consentire una diffusione naturale nelle aree contigue. La scelta dovrà orientarsi invece su razze e varietà locali, ben adattate con l'ambiente ed il più rustiche possibile, anche se dotate di scarsa produttività. Anche la resistenza fitopatologica non risulta indispensabile; la presenza di parassiti crea infatti catene alimentari più complesse ed una maggiore diversità specifica. La composizione floristica deve garantire una disponibilità alimentare per tutto l'anno; di conseguenza le specie impiegate dovranno essere caratterizzate da uno sviluppo e maturazione progressiva.

Tra le principali essenze da impiegare per l'impianto di colture a perdere per lepore e fasianidi, si consigliano erba medica, trifogli, lupinella, vecce pisello di prato, ginestrino, barbabietola da foraggio e tipi NZ, cavolo da foraggio, colza, grano saraceno, frumento, orzo, avena, segale, mais, loietto, loiessa, festuche, erba mazzolina, poe.

L'impianto deve assicurare una frammentazione di queste colture su fasce a sviluppo lineare, tale da alternare leguminose, cereali primaverili-estivi, cereali autunno-vernini, colture pluriennali, su ampiezze di 2-3 m per ogni essenza, in modo da creare fasce larghe 10-12 m e lunghe 100-200 m.

L'impianto di colture a perdere può risultare utile anche nella gestione dei popolamenti di ungulati; la formazione di coltivazioni destinate a questi animali in zone particolarmente boscate e

relativamente povere di alimenti, consentono di preservare le colture agrarie di reddito dall'azione alimentare di questi selvatici, limitando l'entità dei danni alle coltivazioni.

Tra le specie coltivabili particolarmente appetite dagli ungulati si consigliano cavolo da foraggio, rapa, segale, grano saraceno, mais, graminacee e leguminose foraggiere.

Periodica trinciatura della vegetazione degli incolti

Il rinnovo vegetativo di formazioni di scarso valore alimentare (brachipodieta) consente la presenza, anche se per brevi periodi, di giovani ricacci pascolabili, incrementando così l'offerta pabulare.

Il passaggio su queste formazioni di decespugliatori a coltelli o a catene determina la triturazione e il successivo rigoglio vegetativo delle specie presenti, oltre che una naturale concimazione con conseguente aumento della fertilità del terreno. Tali operazioni non devono essere compiute nei periodi di riproduzione dei selvatici, in modo da evitare disturbi e danni diretti alla fauna; i periodi migliori di intervento sono individuabili alla fine dell'inverno, (fine febbraio-inizio marzo) in modo da consentire un più rapido risveglio vegetativo e una maggiore disponibilità alimentare in questi mesi particolarmente critici per i selvatici. Le aree interessate da tali trinciature periodiche, vanno individuate ai margini di zone boscate, facilmente raggiungibili dai selvatici, e devono assumere uno sviluppo lineare su 70-100 m con ampiezze di 20-30 m. Questi trattamenti se eseguiti con sufficiente frequenza (una-due volte all'anno) limitano la colonizzazione dei terreni abbandonati da parte del bosco. A seguito di tali interventi è anche possibile eseguire una semina di essenze foraggiere rustiche, mediante la tecnica del sod-seeding, consentendo l'insediamento di altre varietà a più alto valore pabulare.

Ripristino e ripulitura di fossi, canali e sorgenti

Gli interventi di questo tipo sono finalizzati al mantenimento di punti di abbeverata naturali indispensabili soprattutto per i fasianidi; la pulizia ed il ripristino di questi punti-acqua deve essere compiuta con attenzione, eliminando solo la vegetazione insediatasi sulle sponde e che non consente l'accesso e il regolare deflusso delle acque. Deve essere comunque mantenuta la formazione ripariale presente sull'argine, che ha le note funzioni di rifugio e nidificazione per numerosi selvatici. L'eliminazione della vegetazione e dei materiali occludenti fossi e canali, deve essere compiuta in periodi e con metodi tali da non causare danno alla fauna selvatica.

Piano delle immissioni (no per oasi)

Dati gli obiettivi dell'area, non sono previste immissioni di starna, fagiano e pernice rossa. Per quanto riguarda la lepre, sulla base dei censimenti che verranno effettuati verrà valutata l'opportunità di procedere a immissioni allo scopo di accelerare il consolidamento di una popolazione autosufficiente.

Piano dei prelievi

Sia per lepri che per fagiani si procede regolarmente alla cattura di un numero di esemplari, da stabilirsi annualmente a seguito degli opportuni censimenti e che non devono ovviamente incidere negativamente sull'incremento annuo.

ZRC DENOMINATA “19 GAMBELLARA”

Motivazione dell’istituzione

Salvaguardia dei ceppi di fauna selvatica autoriproducentisi ed oggetto di interventi di salvaguardia nel corso di questi ultimi anni. Già istituita quale ZR con Deliberazione della Giunta regionale n. 934 del 18 giugno 2019.

Descrizione dei confini – si allega al presente documento cartografia della zona

Pubblicazione (notifica, deposito e opposizione – art.19, commi 5 e 6 della L.R. 8/1994)

Si dà atto che la Deliberazione di Giunta regionale n. 341 del 14 aprile 2020 con la quale si è approvata la *“proposta di perimetrazione ai fini dell’istituzione delle zone di protezione della fauna selvatica del territorio di Ravenna... in attuazione del Piano faunistico-venatorio regionale 2018-2023”* è stata trasmessa al Comune di Ravenna, competente per territorio, con nota prot. PG/2020/329496 del 30 aprile 2020, per l’affissione all’Albo Pretorio telematico, raccomandando la massima diffusione mediante affissione nelle frazioni o borgate interessate dai confini delle ZRC/Oasi.

Relativamente alla istituzione della ZRC denominata **“19 GAMBELLARA”**, in esame, l’affissione è stata effettuata dal Comune di Ravenna, competente per territorio, ai sensi dell’art.124, co.2 del TUEL 267/2000 e dell’art 32 della legge 18 giugno 2009, n 69, nell’Albo Pretorio On Line, con affissione n. 2022 avvenuta dal 12 maggio 2020 al 20 luglio 2020.

Con nota PG/2020/336022 del 5 maggio 2020 la deliberazione è stata inviata alle Organizzazioni professionali agricole provinciali.

Si ritengono in tal modo assolti gli obblighi di pubblicizzazione previsti dall’art.19, comma 5, della L.R. 8/1994 e successive modifiche ed integrazioni.

Si precisa inoltre che rispetto a tale provvedimento, entro il termine previsto dall’art.19, comma 6 della L.R. 8/1994 e successive modifiche ed integrazioni, non risultano pervenute opposizioni da parte di proprietari o conduttori interessati.

PIANO TECNICO PLURIENNALE DI GESTIONE

Caratteristiche generali della zona

L’area in oggetto ricade nel territorio provinciale di Ravenna, è ubicata all’interno del comprensorio omogeneo CO1, in ATC RA02 Ravennate, e interessa amministrativamente il comune di Ravenna.

Occupava una superficie geografica di Ha 143,79 pari ad Ha 139,20 ASP ed è caratterizzata da un uso del suolo (Carta Uso del Suolo Regionale versione 2008) così ripartito:

- Seminativi semplici 78,0%
- Frutteti e frutti minori 21,1%
- Alvei 0,9%

Vocazionalità per Lepre e Fagiano

In base alla Carta delle Vocazioni Faunistiche regionale, il territorio risulta avere vocazione media per la lepre e media per il fagiano.

Presenza di Aree di Rete Natura 2000

L’area in oggetto non è interessata dalla presenza di siti della Rete Natura 2000.

Finalità/Obiettivi

Oltre alle finalità ed agli obiettivi istituzionali previsti dalla L. 157/92 e dalla L.R. 8/94, le caratteristiche ambientali e faunistiche della zona in oggetto determinano i seguenti obiettivi gestionali che si prevede di raggiungere nell'arco di 5 anni:

- affermazione e incremento della lepore: tale obiettivo si riterrà raggiunto con densità minime di 15 capi/kmq;
- affermazione e incremento del fagiano: tale obiettivo si riterrà raggiunto con densità minime di 25 capi/kmq;
- produzione di lepore: mediante irradiazione al territorio circostante e catture al superamento della densità di cui sopra;
- produzione di fagiano: mediante irradiazione al territorio circostante e catture al superamento della densità di cui sopra.

Piano dei miglioramenti ambientali

Trattandosi di ambiente soggetto a forte valenza agricola, si farà ricorso ad attività atte a fornire alimentazione nelle fasi stagionali di scarsa presenza delle colture, nonché a fornire rifugio, secondo necessità.

Considerando sia le caratteristiche ambientali della zona (ampia disponibilità di aree a vegetazione naturale e buona diversità ambientale), sia le esigenze ecologiche delle specie indicate quali prioritarie, gli interventi che verranno privilegiati possono essere individuati come segue:

Impianto di colture "a perdere"

Il mantenimento della presenza di colture agrarie destinate all'utilizzo esclusivo da parte dei selvatici, risulta un intervento fondamentale quando si voglia aumentare la capacità portante di un determinato ambiente, in modo tale da consentire un migliore sviluppo soprattutto della piccola selvaggina stanziale. Tali colture devono essere piantate in zone di transizione tra ambienti aperti e territori coperti da vegetazione arbustiva o arborea, in modo tale che siano facilmente e sicuramente raggiungibili dai selvatici. La scelta deve cadere in quelle formazioni vegetali erbacee o arbustive che non garantiscono fonti alimentari di qualità (brachipodieti, nardeti). Le operazioni colturali necessarie per l'impianto e le successive cure (lavorazioni del terreno, concimazioni possibilmente organiche, ecc.) dovranno essere compiute il minimo necessario e con tecniche non pregiudizievoli la sanità dell'ambiente, tenendo presente che le finalità non sono assolutamente produttive. È consigliata anche una rotazione tra le colture, avvicinando essenze miglioratrici ad altre depauperanti, in modo da garantire un miglior stato fitosanitario e una maggior fertilità del terreno.

È opportuno rivolgersi a sementi non selezionate artificialmente, in modo da consentire una diffusione naturale nelle aree contigue. La scelta dovrà orientarsi invece su razze e varietà locali, ben adattate con l'ambiente ed il più rustiche possibile, anche se dotate di scarsa produttività. Anche la resistenza fitopatologica non risulta indispensabile; la presenza di parassiti crea infatti catene alimentari più complesse ed una maggiore diversità specifica. La composizione floristica deve garantire una disponibilità alimentare per tutto l'anno; di conseguenza le specie impiegate dovranno essere caratterizzate da uno sviluppo e maturazione progressiva.

Tra le principali essenze da impiegare per l'impianto di colture a perdere per lepore e fasianidi, si consigliano erba medica, trifogli, lupinella, vecce pisello di prato, ginestrino, barbabietola da foraggio e tipi NZ, cavolo da foraggio, colza, grano saraceno, frumento, orzo, avena, segale, mais, loietto, loiessa, festuche, erba mazzolina, poe.

L'impianto deve assicurare una frammentazione di queste colture su fasce a sviluppo lineare, tale da alternare leguminose, cereali primaverili-estivi, cereali autunno-vernini, colture pluriennali, su ampiezze di 2-3 m per ogni essenza, in modo da creare fasce larghe 10-12 m e lunghe 100-200 m.

L'impianto di colture a perdere può risultare utile anche nella gestione dei popolamenti di ungulati; la formazione di coltivazioni destinate a questi animali in zone particolarmente boscate e

relativamente povere di alimenti, consentono di preservare le colture agrarie di reddito dall'azione alimentare di questi selvatici, limitando l'entità dei danni alle coltivazioni.

Tra le specie coltivabili particolarmente appetite dagli ungulati si consigliano cavolo da foraggio, rapa, segale, grano saraceno, mais, graminacee e leguminose foraggiere.

Periodica trinciatura della vegetazione degli incolti

Il rinnovo vegetativo di formazioni di scarso valore alimentare (brachipodieta) consente la presenza, anche se per brevi periodi, di giovani ricacci pascolabili, incrementando così l'offerta pabulare.

Il passaggio su queste formazioni di decespugliatori a coltelli o a catene determina la triturazione e il successivo rigoglio vegetativo delle specie presenti, oltre che una naturale concimazione con conseguente aumento della fertilità del terreno. Tali operazioni non devono essere compiute nei periodi di riproduzione dei selvatici, in modo da evitare disturbi e danni diretti alla fauna; i periodi migliori di intervento sono individuabili alla fine dell'inverno, (fine febbraio-inizio marzo) in modo da consentire un più rapido risveglio vegetativo e una maggiore disponibilità alimentare in questi mesi particolarmente critici per i selvatici. Le aree interessate da tali trinciature periodiche, vanno individuate ai margini di zone boscate, facilmente raggiungibili dai selvatici, e devono assumere uno sviluppo lineare su 70-100 m con ampiezze di 20-30 m. Questi trattamenti se eseguiti con sufficiente frequenza (una-due volte all'anno) limitano la colonizzazione dei terreni abbandonati da parte del bosco. A seguito di tali interventi è anche possibile eseguire una semina di essenze foraggiere rustiche, mediante la tecnica del sod-seeding, consentendo l'insediamento di altre varietà a più alto valore pabulare.

Ripristino e ripulitura di fossi, canali e sorgenti

Gli interventi di questo tipo sono finalizzati al mantenimento di punti di abbeverata naturali indispensabili soprattutto per i fasianidi; la pulizia ed il ripristino di questi punti-acqua deve essere compiuta con attenzione, eliminando solo la vegetazione insediatasi sulle sponde e che non consente l'accesso e il regolare deflusso delle acque. Deve essere comunque mantenuta la formazione ripariale presente sull'argine, che ha le note funzioni di rifugio e nidificazione per numerosi selvatici. L'eliminazione della vegetazione e dei materiali occludenti fossi e canali, deve essere compiuta in periodi e con metodi tali da non causare danno alla fauna selvatica.

Piano delle immissioni (no per oasi)

Dati gli obiettivi dell'area, non sono previste immissioni di starna, fagiano e pernice rossa. Per quanto riguarda la lepre, sulla base dei censimenti che verranno effettuati verrà valutata l'opportunità di procedere a immissioni allo scopo di accelerare il consolidamento di una popolazione autosufficiente.

Piano dei prelievi

Sia per lepri che per fagiani si procede regolarmente alla cattura di un numero di esemplari, da stabilirsi annualmente a seguito degli opportuni censimenti e che non devono ovviamente incidere negativamente sull'incremento annuo.

Cartografia ZRC denominata "19 - GAMBELLARA"



ZRC DENOMINATA “20 GODO”

Motivazione dell’istituzione

Salvaguardia dei ceppi di fauna selvatica autoriproducentisi ed oggetto di interventi di salvaguardia nel corso di questi ultimi anni. Già istituita quale ZR con Deliberazione della Giunta regionale n. 934 del 18 giugno 2019.

Descrizione dei confini – si allega al presente documento cartografia della zona

Pubblicazione (notifica, deposito e opposizione – art.19, commi 5 e 6 della L.R. 8/1994)

Si dà atto che la Deliberazione di Giunta regionale n. 341 del 14 aprile 2020 con la quale si è approvata la *“proposta di perimetrazione ai fini dell’istituzione delle zone di protezione della fauna selvatica del territorio di Ravenna... in attuazione del Piano faunistico-venatorio regionale 2018-2023”* è stata trasmessa al Comune di Russi, competente per territorio, con nota prot. PG/2020/329496 del 30 aprile 2020, per l’affissione all’Albo Pretorio telematico, raccomandando la massima diffusione mediante affissione nelle frazioni o borgate interessate dai confini delle ZRC/Oasi.

Relativamente alla istituzione della ZRC denominata **“20 GODO”**, in esame, l’affissione è stata effettuata dal Comune di Russi, competente per territorio, ai sensi dell’art.124, co.2 del TUEL 267/2000 e dell’art 32 della legge 18 giugno 2009, n 69, nell’Albo Pretorio On Line, con affissione n. 398 avvenuta dal 4 maggio 2020 al 11 luglio 2020.

Con nota PG/2020/336022 del 5 maggio 2020 la deliberazione è stata inviata alle Organizzazioni professionali agricole provinciali.

Si ritengono in tal modo assolti gli obblighi di pubblicizzazione previsti dall’art.19, comma 5, della L.R. 8/1994 e successive modifiche ed integrazioni.

Si precisa inoltre che rispetto a tale provvedimento, entro il termine previsto dall’art.19, comma 6 della L.R. 8/1994 e successive modifiche ed integrazioni, non risultano pervenute opposizioni da parte di proprietari o conduttori interessati.

PIANO TECNICO PLURIENNALE DI GESTIONE

Caratteristiche generali della zona

L’area in oggetto ricade nel territorio provinciale di Ravenna, è ubicata all’interno del comprensorio omogeneo CO1, in ATC RA02 Ravennate, e interessa amministrativamente il comune di Russi.

Occupava una superficie geografica di ha 437,08 pari ad ha 301,36 ASP ed è caratterizzata da un uso del suolo (Carta Uso del Suolo Regionale versione 2008) così ripartito:

- | | |
|---------------------------------|-------|
| - Seminativi semplici | 87,8% |
| - Vigneti | 6,1% |
| - Arbusteti, boschi artificiali | 3,4% |
| - Orticole | 1,4% |
| - Frutteti e frutti minori | 1,3% |

Vocazionalità per Lepre e Fagiano

In base alla Carta delle Vocazioni Faunistiche regionale, il territorio risulta avere vocazione bassa per la lepre e medio/alta per il fagiano.

Presenza di Aree di Rete Natura 2000

L’area in oggetto non è interessata dalla presenza di siti della Rete Natura 2000.

Finalità/Obiettivi

Oltre alle finalità ed agli obiettivi istituzionali previsti dalla L. 157/92 e dalla L.R. 8/94, le caratteristiche ambientali e faunistiche della zona in oggetto determinano i seguenti obiettivi gestionali che si prevede di raggiungere nell'arco di 5 anni:

- affermazione e incremento della lepore: tale obiettivo si riterrà raggiunto con densità minime di 15 capi/kmq;
- affermazione e incremento del fagiano: tale obiettivo si riterrà raggiunto con densità minime di 25 capi/kmq;
- produzione di lepore: mediante irradiazione al territorio circostante e catture al superamento della densità di cui sopra;
- produzione di fagiano: mediante irradiazione al territorio circostante e catture al superamento della densità di cui sopra.

Piano dei miglioramenti ambientali

Trattandosi di ambiente soggetto a forte valenza agricola, si farà ricorso ad attività atte a fornire alimentazione nelle fasi stagionali di scarsa presenza delle colture, nonché a fornire rifugio, secondo necessità.

Considerando sia le caratteristiche ambientali della zona (ampia disponibilità di aree a vegetazione naturale e buona diversità ambientale), sia le esigenze ecologiche delle specie indicate quali prioritarie, gli interventi che verranno privilegiati possono essere individuati come segue:

Impianto di colture "a perdere"

Il mantenimento della presenza di colture agrarie destinate all'utilizzo esclusivo da parte dei selvatici, risulta un intervento fondamentale quando si voglia aumentare la capacità portante di un determinato ambiente, in modo tale da consentire un migliore sviluppo soprattutto della piccola selvaggina stanziale. Tali colture devono essere piantate in zone di transizione tra ambienti aperti e territori coperti da vegetazione arbustiva o arborea, in modo tale che siano facilmente e sicuramente raggiungibili dai selvatici. La scelta deve cadere in quelle formazioni vegetali erbacee o arbustive che non garantiscono fonti alimentari di qualità (brachipodieti, nardeti). Le operazioni colturali necessarie per l'impianto e le successive cure (lavorazioni del terreno, concimazioni possibilmente organiche, ecc.) dovranno essere compiute il minimo necessario e con tecniche non pregiudizievoli la sanità dell'ambiente, tenendo presente che le finalità non sono assolutamente produttive. È consigliata anche una rotazione tra le colture, avvicinando essenze miglioratrici ad altre depauperanti, in modo da garantire un miglior stato fitosanitario e una maggior fertilità del terreno.

È opportuno rivolgersi a sementi non selezionate artificialmente, in modo da consentire una diffusione naturale nelle aree contigue. La scelta dovrà orientarsi invece su razze e varietà locali, ben adattate con l'ambiente ed il più rustiche possibile, anche se dotate di scarsa produttività. Anche la resistenza fitopatologica non risulta indispensabile; la presenza di parassiti crea infatti catene alimentari più complesse ed una maggiore diversità specifica. La composizione floristica deve garantire una disponibilità alimentare per tutto l'anno; di conseguenza le specie impiegate dovranno essere caratterizzate da uno sviluppo e maturazione progressiva.

Tra le principali essenze da impiegare per l'impianto di colture a perdere per lepore e fasianidi, si consigliano erba medica, trifogli, lupinella, vecce pisello di prato, ginestrino, barbabietola da foraggio e tipi NZ, cavolo da foraggio, colza, grano saraceno, frumento, orzo, avena, segale, mais, loietto, loiessa, festuche, erba mazzolina, poe.

L'impianto deve assicurare una frammentazione di queste colture su fasce a sviluppo lineare, tale da alternare leguminose, cereali primaverili-estivi, cereali autunno-vernini, colture pluriennali, su ampiezze di 2-3 m per ogni essenza, in modo da creare fasce larghe 10-12 m e lunghe 100-200 m.

L'impianto di colture a perdere può risultare utile anche nella gestione dei popolamenti di ungulati; la formazione di coltivazioni destinate a questi animali in zone particolarmente boscate e

relativamente povere di alimenti, consentono di preservare le colture agrarie di reddito dall'azione alimentare di questi selvatici, limitando l'entità dei danni alle coltivazioni.

Tra le specie coltivabili particolarmente appetite dagli ungulati si consigliano cavolo da foraggio, rapa, segale, grano saraceno, mais, graminacee e leguminose foraggiere.

Periodica trinciatura della vegetazione degli incolti

Il rinnovo vegetativo di formazioni di scarso valore alimentare (brachipodieta) consente la presenza, anche se per brevi periodi, di giovani ricacci pascolabili, incrementando così l'offerta pabulare.

Il passaggio su queste formazioni di decespugliatori a coltelli o a catene determina la triturazione e il successivo rigoglio vegetativo delle specie presenti, oltre che una naturale concimazione con conseguente aumento della fertilità del terreno. Tali operazioni non devono essere compiute nei periodi di riproduzione dei selvatici, in modo da evitare disturbi e danni diretti alla fauna; i periodi migliori di intervento sono individuabili alla fine dell'inverno, (fine febbraio-inizio marzo) in modo da consentire un più rapido risveglio vegetativo e una maggiore disponibilità alimentare in questi mesi particolarmente critici per i selvatici. Le aree interessate da tali trinciature periodiche, vanno individuate ai margini di zone boscate, facilmente raggiungibili dai selvatici, e devono assumere uno sviluppo lineare su 70-100 m con ampiezze di 20-30 m. Questi trattamenti se eseguiti con sufficiente frequenza (una-due volte all'anno) limitano la colonizzazione dei terreni abbandonati da parte del bosco. A seguito di tali interventi è anche possibile eseguire una semina di essenze foraggiere rustiche, mediante la tecnica del sod-seeding, consentendo l'insediamento di altre varietà a più alto valore pabulare.

Ripristino e ripulitura di fossi, canali e sorgenti

Gli interventi di questo tipo sono finalizzati al mantenimento di punti di abbeverata naturali indispensabili soprattutto per i fasianidi; la pulizia ed il ripristino di questi punti-acqua deve essere compiuta con attenzione, eliminando solo la vegetazione insediatasi sulle sponde e che non consente l'accesso e il regolare deflusso delle acque. Deve essere comunque mantenuta la formazione ripariale presente sull'argine, che ha le note funzioni di rifugio e nidificazione per numerosi selvatici. L'eliminazione della vegetazione e dei materiali occludenti fossi e canali, deve essere compiuta in periodi e con metodi tali da non causare danno alla fauna selvatica.

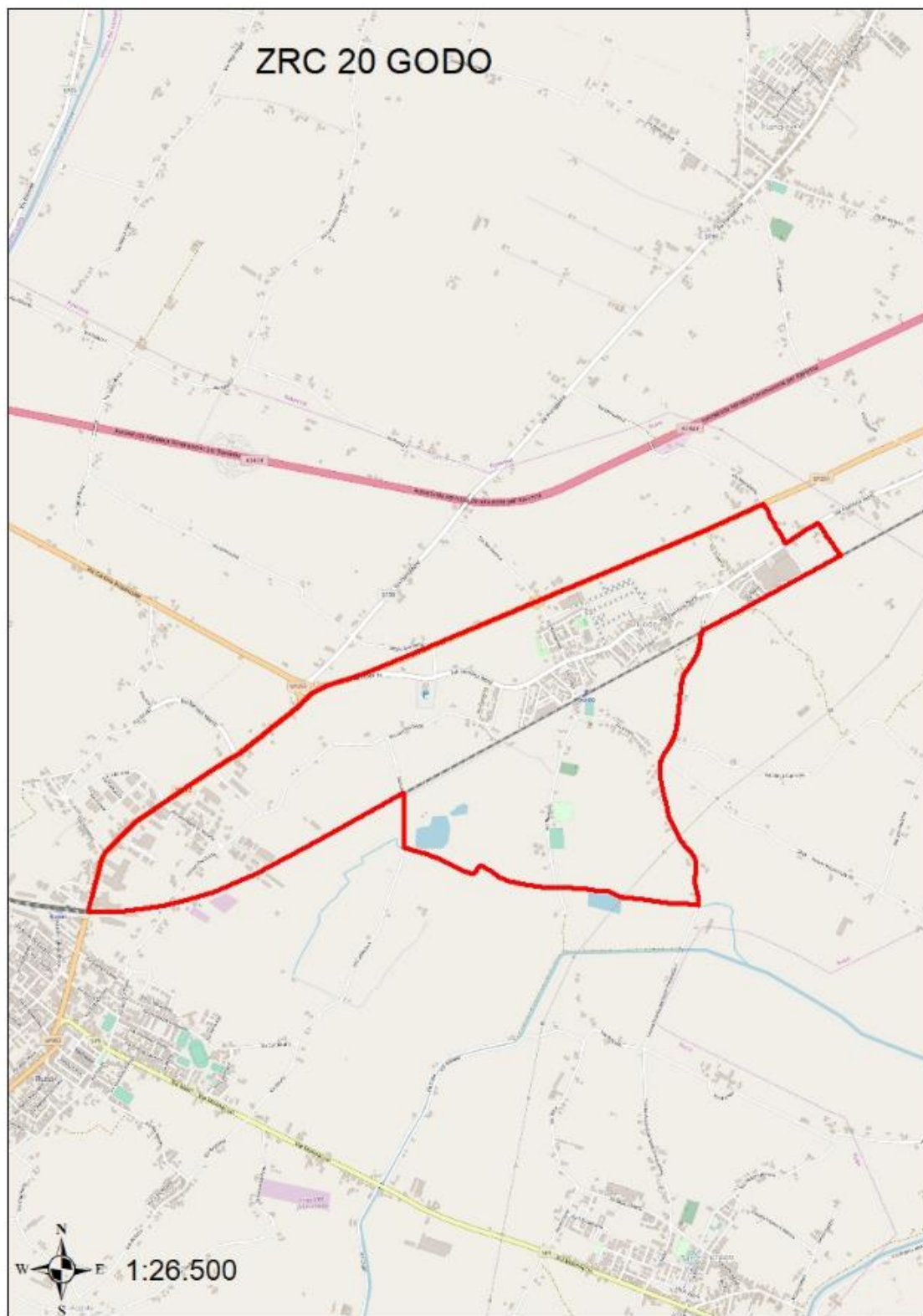
Piano delle immissioni (no per oasi)

Dati gli obiettivi dell'area, non sono previste immissioni di starna, fagiano e pernice rossa. Per quanto riguarda la lepre, sulla base dei censimenti che verranno effettuati verrà valutata l'opportunità di procedere a immissioni allo scopo di accelerare il consolidamento di una popolazione autosufficiente.

Piano dei prelievi

Sia per lepri che per fagiani si procede regolarmente alla cattura di un numero di esemplari, da stabilirsi annualmente a seguito degli opportuni censimenti e che non devono ovviamente incidere negativamente sull'incremento annuo.

CARTOGRAFIA ZRC DENOMINATA "20 - GODO"



ZRC DENOMINATA “21 LA CAVALLINA”

Motivazione dell’istituzione

Salvaguardia dei ceppi di fauna selvatica autoriproducentisi ed oggetto di interventi di salvaguardia nel corso di questi ultimi anni. Già istituita quale ZRC con Deliberazione della Giunta regionale n. 1456 del 12/09/2016 con scadenza 31/01/2021.

Descrizione dei confini – si allega al presente documento cartografia della zona

Pubblicazione (notifica, deposito e opposizione – art.19, commi 5 e 6 della L.R. 8/1994)

Si dà atto che la Deliberazione di Giunta regionale n. 341 del 14 aprile 2020 con la quale si è approvata la *“proposta di perimetrazione ai fini dell’istituzione delle zone di protezione della fauna selvatica del territorio di Ravenna... in attuazione del Piano faunistico-venatorio regionale 2018-2023”* è stata trasmessa al Comune di Ravenna, competente per territorio, con nota prot. PG/2020/329496 del 30 aprile 2020, per l’affissione all’Albo Pretorio telematico, raccomandando la massima diffusione mediante affissione nelle frazioni o borgate interessate dai confini delle ZRC/Oasi.

Relativamente alla istituzione della ZRC denominata **“21 LA CAVALLINA”**, in esame, l’affissione è stata effettuata dal Comune di Ravenna, competente per territorio, ai sensi dell’art.124, co.2 del TUEL 267/2000 e dell’art 32 della legge 18 giugno 2009, n 69, nell’Albo Pretorio On Line, con affissione n. 2022 avvenuta dal 12 maggio 2020 al 20 luglio 2020.

Con nota PG/2020/336022 del 5 maggio 2020 la deliberazione è stata inviata alle Organizzazioni professionali agricole provinciali.

Si ritengono in tal modo assolti gli obblighi di pubblicizzazione previsti dall’art.19, comma 5, della L.R. 8/1994 e successive modifiche ed integrazioni.

Si precisa inoltre che rispetto a tale provvedimento, entro il termine previsto dall’art.19, comma 6 della L.R. 8/1994 e successive modifiche ed integrazioni, non risultano pervenute opposizioni da parte di proprietari o conduttori interessati.

PIANO TECNICO PLURIENNALE DI GESTIONE

Caratteristiche generali della zona

L’area in oggetto ricade nel territorio provinciale di Ravenna, è ubicata all’interno del comprensorio omogeneo CO1, in ATC RA02 Ravennate, e interessa amministrativamente il comune di Ravenna.

Occupava una superficie geografica di Ha 470,82 pari ad Ha 433,33 ASP ed è caratterizzata da un uso del suolo (Carta Uso del Suolo Regionale versione 2008) così ripartito:

- Seminativi semplici 89,6%
- Frutteti e frutti minori 5,0%
- Vigneti 4,4%
- Rimboschimenti 1,0%

Vocazionalità per Lepre e Fagiano

In base alla Carta delle Vocazioni Faunistiche regionale, il territorio risulta avere vocazione alta per la lepre e medio/alta per il fagiano.

Presenza di Aree di Rete Natura 2000

L’area in oggetto non è interessata dalla presenza di siti della Rete Natura 2000.

Finalità/Obiettivi

Oltre alle finalità ed agli obiettivi istituzionali previsti dalla L. 157/92 e dalla L.R. 8/94, le caratteristiche ambientali e faunistiche della zona in oggetto determinano i seguenti obiettivi gestionali che si prevede di raggiungere nell'arco di 5 anni:

- affermazione e incremento della lepore: tale obiettivo si riterrà raggiunto con densità minime di 15 capi/kmq;
- affermazione e incremento del fagiano: tale obiettivo si riterrà raggiunto con densità minime di 25 capi/kmq;
- produzione di lepore: mediante irradiazione al territorio circostante e catture al superamento della densità di cui sopra;
- produzione di fagiano: mediante irradiazione al territorio circostante e catture al superamento della densità di cui sopra.

Piano dei miglioramenti ambientali

Trattandosi di ambiente soggetto a forte valenza agricola, si farà ricorso ad attività atte a fornire alimentazione nelle fasi stagionali di scarsa presenza delle colture, nonché a fornire rifugio, secondo necessità.

Considerando sia le caratteristiche ambientali della zona (ampia disponibilità di aree a vegetazione naturale e buona diversità ambientale), sia le esigenze ecologiche delle specie indicate quali prioritarie, gli interventi che verranno privilegiati possono essere individuati come segue:

Impianto di colture "a perdere"

Il mantenimento della presenza di colture agrarie destinate all'utilizzo esclusivo da parte dei selvatici, risulta un intervento fondamentale quando si voglia aumentare la capacità portante di un determinato ambiente, in modo tale da consentire un migliore sviluppo soprattutto della piccola selvaggina stanziale. Tali colture devono essere piantate in zone di transizione tra ambienti aperti e territori coperti da vegetazione arbustiva o arborea, in modo tale che siano facilmente e sicuramente raggiungibili dai selvatici. La scelta deve cadere in quelle formazioni vegetali erbacee o arbustive che non garantiscono fonti alimentari di qualità (brachipodieti, nardeti). Le operazioni colturali necessarie per l'impianto e le successive cure (lavorazioni del terreno, concimazioni possibilmente organiche, ecc.) dovranno essere compiute il minimo necessario e con tecniche non pregiudizievoli la sanità dell'ambiente, tenendo presente che le finalità non sono assolutamente produttive. È consigliata anche una rotazione tra le colture, avvicinando essenze miglioratrici ad altre depauperanti, in modo da garantire un miglior stato fitosanitario e una maggior fertilità del terreno.

È opportuno rivolgersi a sementi non selezionate artificialmente, in modo da consentire una diffusione naturale nelle aree contigue. La scelta dovrà orientarsi invece su razze e varietà locali, ben adattate con l'ambiente ed il più rustiche possibile, anche se dotate di scarsa produttività. Anche la resistenza fitopatologica non risulta indispensabile; la presenza di parassiti crea infatti catene alimentari più complesse ed una maggiore diversità specifica. La composizione floristica deve garantire una disponibilità alimentare per tutto l'anno; di conseguenza le specie impiegate dovranno essere caratterizzate da uno sviluppo e maturazione progressiva.

Tra le principali essenze da impiegare per l'impianto di colture a perdere per lepore e fasianidi, si consigliano erba medica, trifogli, lupinella, vecce pisello di prato, ginestrino, barbabietola da foraggio e tipi NZ, cavolo da foraggio, colza, grano saraceno, frumento, orzo, avena, segale, mais, loietto, loiessa, festuche, erba mazzolina, poe.

L'impianto deve assicurare una frammentazione di queste colture su fasce a sviluppo lineare, tale da alternare leguminose, cereali primaverili-estivi, cereali autunno-vernini, colture pluriennali, su ampiezze di 2-3 m per ogni essenza, in modo da creare fasce larghe 10-12 m e lunghe 100-200 m.

L'impianto di colture a perdere può risultare utile anche nella gestione dei popolamenti di ungulati; la formazione di coltivazioni destinate a questi animali in zone particolarmente boscate e

relativamente povere di alimenti, consentono di preservare le colture agrarie di reddito dall'azione alimentare di questi selvatici, limitando l'entità dei danni alle coltivazioni.

Tra le specie coltivabili particolarmente appetite dagli ungulati si consigliano cavolo da foraggio, rapa, segale, grano saraceno, mais, graminacee e leguminose foraggiere.

Periodica trinciatura della vegetazione degli incolti

Il rinnovo vegetativo di formazioni di scarso valore alimentare (brachipodieta) consente la presenza, anche se per brevi periodi, di giovani ricacci pascolabili, incrementando così l'offerta pabulare.

Il passaggio su queste formazioni di decespugliatori a coltelli o a catene determina la triturazione e il successivo rigoglio vegetativo delle specie presenti, oltre che una naturale concimazione con conseguente aumento della fertilità del terreno. Tali operazioni non devono essere compiute nei periodi di riproduzione dei selvatici, in modo da evitare disturbi e danni diretti alla fauna; i periodi migliori di intervento sono individuabili alla fine dell'inverno, (fine febbraio-inizio marzo) in modo da consentire un più rapido risveglio vegetativo e una maggiore disponibilità alimentare in questi mesi particolarmente critici per i selvatici. Le aree interessate da tali trinciature periodiche, vanno individuate ai margini di zone boscate, facilmente raggiungibili dai selvatici, e devono assumere uno sviluppo lineare su 70-100 m con ampiezze di 20-30 m. Questi trattamenti se eseguiti con sufficiente frequenza (una-due volte all'anno) limitano la colonizzazione dei terreni abbandonati da parte del bosco. A seguito di tali interventi è anche possibile eseguire una semina di essenze foraggiere rustiche, mediante la tecnica del sod-seeding, consentendo l'insediamento di altre varietà a più alto valore pabulare.

Ripristino e ripulitura di fossi, canali e sorgenti

Gli interventi di questo tipo sono finalizzati al mantenimento di punti di abbeverata naturali indispensabili soprattutto per i fasianidi; la pulizia ed il ripristino di questi punti-acqua deve essere compiuta con attenzione, eliminando solo la vegetazione insediatasi sulle sponde e che non consente l'accesso e il regolare deflusso delle acque. Deve essere comunque mantenuta la formazione ripariale presente sull'argine, che ha le note funzioni di rifugio e nidificazione per numerosi selvatici. L'eliminazione della vegetazione e dei materiali occludenti fossi e canali, deve essere compiuta in periodi e con metodi tali da non causare danno alla fauna selvatica.

Piano delle immissioni (no per oasi)

Dati gli obiettivi dell'area, non sono previste immissioni di starna, fagiano e pernice rossa. Per quanto riguarda la lepre, sulla base dei censimenti che verranno effettuati verrà valutata l'opportunità di procedere a immissioni allo scopo di accelerare il consolidamento di una popolazione autosufficiente.

Piano dei prelievi

Sia per lepri che per fagiani si procede regolarmente alla cattura di un numero di esemplari, da stabilirsi annualmente a seguito degli opportuni censimenti e che non devono ovviamente incidere negativamente sull'incremento annuo.

Cartografia ZRC denominata "21 - LA CAVALLINA"



ZRC DENOMINATA “22 LA SPRETA”

Motivazione dell’istituzione

Salvaguardia dei ceppi di fauna selvatica autoriprodutentisi ed oggetto di interventi di salvaguardia nel corso di questi ultimi anni. Già istituita quale ZRC con Deliberazione della Giunta regionale n. 1456 del 12/09/2016 con scadenza 31/01/2021.

Descrizione dei confini – si allega al presente documento cartografia della zona

Pubblicazione (notifica, deposito e opposizione – art.19, commi 5 e 6 della L.R. 8/1994)

Si dà atto che la Deliberazione di Giunta regionale n. 341 del 14 aprile 2020 con la quale si è approvata la *“proposta di perimetrazione ai fini dell’istituzione delle zone di protezione della fauna selvatica del territorio di Ravenna... in attuazione del Piano faunistico-venatorio regionale 2018-2023”* è stata trasmessa al Comune di Ravenna, competente per territorio, con nota prot. PG/2020/329496 del 30 aprile 2020, per l’affissione all’Albo Pretorio telematico, raccomandando la massima diffusione mediante affissione nelle frazioni o borgate interessate dai confini delle ZRC/Oasi.

Relativamente alla istituzione della ZRC denominata **“22 LA SPRETA”**, in esame, l’affissione è stata effettuata dal Comune di Ravenna, competente per territorio, ai sensi dell’art.124, co.2 del TUEL 267/2000 e dell’art 32 della legge 18 giugno 2009, n 69, nell’Albo Pretorio On Line, con affissione n. 2022 avvenuta dal 12 maggio 2020 al 20 luglio 2020.

Con nota PG/2020/336022 del 5 maggio 2020 la deliberazione è stata inviata alle Organizzazioni professionali agricole provinciali.

Si ritengono in tal modo assolti gli obblighi di pubblicizzazione previsti dall’art.19, comma 5, della L.R. 8/1994 e successive modifiche ed integrazioni.

Si precisa inoltre che rispetto a tale provvedimento, entro il termine previsto dall’art.19, comma 6 della L.R. 8/1994 e successive modifiche ed integrazioni, non risultano pervenute opposizioni da parte di proprietari o conduttori interessati.

PIANO TECNICO PLURIENNALE DI GESTIONE

Caratteristiche generali della zona

L’area in oggetto ricade nel territorio provinciale di Ravenna, è ubicata all’interno del comprensorio omogeneo CO1, in ATC RA02 Ravennate, e interessa amministrativamente il comune di Ravenna.

Occupava una superficie geografica di Ha 575,86 pari ad Ha 434,85 ASP ed è caratterizzata da un uso del suolo (Carta Uso del Suolo Regionale versione 2008) così ripartito:

- Seminativi semplici 95,1%
- Orticole 3,0%
- Frutteti e frutti minori 1,3%
- Canali e idrovie 0,6%

Vocazionalità per Lepre e Fagiano

In base alla Carta delle Vocazioni Faunistiche regionale, il territorio risulta avere vocazione medio/alta per la lepre e medio/alta per il fagiano.

Presenza di Aree di Rete Natura 2000

L’area in oggetto non è interessata dalla presenza di siti della Rete Natura 2000.

Finalità/Obiettivi

Oltre alle finalità ed agli obiettivi istituzionali previsti dalla L. 157/92 e dalla L.R. 8/94, le caratteristiche ambientali e faunistiche della zona in oggetto determinano i seguenti obiettivi gestionali che si prevede di raggiungere nell'arco di 5 anni:

- affermazione e incremento della lepre: tale obiettivo si riterrà raggiunto con densità minime di 15 capi/kmq;
- affermazione e incremento del fagiano: tale obiettivo si riterrà raggiunto con densità minime di 25 capi/kmq;
- produzione di lepre: mediante irradiazione al territorio circostante e catture al superamento della densità di cui sopra;
- produzione di fagiano: mediante irradiazione al territorio circostante e catture al superamento della densità di cui sopra.

Piano dei miglioramenti ambientali

Trattandosi di ambiente soggetto a forte valenza agricola, si farà ricorso ad attività atte a fornire alimentazione nelle fasi stagionali di scarsa presenza delle colture, nonché a fornire rifugio, secondo necessità.

Considerando sia le caratteristiche ambientali della zona (ampia disponibilità di aree a vegetazione naturale e buona diversità ambientale), sia le esigenze ecologiche delle specie indicate quali prioritarie, gli interventi che verranno privilegiati possono essere individuati come segue:

Impianto di colture "a perdere"

Il mantenimento della presenza di colture agrarie destinate all'utilizzo esclusivo da parte dei selvatici, risulta un intervento fondamentale quando si voglia aumentare la capacità portante di un determinato ambiente, in modo tale da consentire un migliore sviluppo soprattutto della piccola selvaggina stanziale. Tali colture devono essere piantate in zone di transizione tra ambienti aperti e territori coperti da vegetazione arbustiva o arborea, in modo tale che siano facilmente e sicuramente raggiungibili dai selvatici. La scelta deve cadere in quelle formazioni vegetali erbacee o arbustive che non garantiscono fonti alimentari di qualità (brachipodieti, nardeti). Le operazioni colturali necessarie per l'impianto e le successive cure (lavorazioni del terreno, concimazioni possibilmente organiche, ecc.) dovranno essere compiute il minimo necessario e con tecniche non pregiudizievoli la sanità dell'ambiente, tenendo presente che le finalità non sono assolutamente produttive. È consigliata anche una rotazione tra le colture, avvicinando essenze miglioratrici ad altre depauperanti, in modo da garantire un miglior stato fitosanitario e una maggior fertilità del terreno.

È opportuno rivolgersi a sementi non selezionate artificialmente, in modo da consentire una diffusione naturale nelle aree contigue. La scelta dovrà orientarsi invece su razze e varietà locali, ben adattate con l'ambiente ed il più rustiche possibile, anche se dotate di scarsa produttività. Anche la resistenza fitopatologica non risulta indispensabile; la presenza di parassiti crea infatti catene alimentari più complesse ed una maggiore diversità specifica. La composizione floristica deve garantire una disponibilità alimentare per tutto l'anno; di conseguenza le specie impiegate dovranno essere caratterizzate da uno sviluppo e maturazione progressiva.

Tra le principali essenze da impiegare per l'impianto di colture a perdere per lepre e fasianidi, si consigliano erba medica, trifogli, lupinella, vecce pisello di prato, ginestrino, barbabietola da foraggio e tipi NZ, cavolo da foraggio, colza, grano saraceno, frumento, orzo, avena, segale, mais, loietto, loiessa, festuche, erba mazzolina, poe.

L'impianto deve assicurare una frammentazione di queste colture su fasce a sviluppo lineare, tale da alternare leguminose, cereali primaverili-estivi, cereali autunno-vernini, colture pluriennali, su ampiezze di 2-3 m per ogni essenza, in modo da creare fasce larghe 10-12 m e lunghe 100-200 m.

L'impianto di colture a perdere può risultare utile anche nella gestione dei popolamenti di ungulati; la formazione di coltivazioni destinate a questi animali in zone particolarmente boscate e

relativamente povere di alimenti, consentono di preservare le colture agrarie di reddito dall'azione alimentare di questi selvatici, limitando l'entità dei danni alle coltivazioni.

Tra le specie coltivabili particolarmente appetite dagli ungulati si consigliano cavolo da foraggio, rapa, segale, grano saraceno, mais, graminacee e leguminose foraggiere.

Periodica trinciatura della vegetazione degli incolti

Il rinnovo vegetativo di formazioni di scarso valore alimentare (brachipodieta) consente la presenza, anche se per brevi periodi, di giovani ricacci pascolabili, incrementando così l'offerta pabulare.

Il passaggio su queste formazioni di decespugliatori a coltelli o a catene determina la triturazione e il successivo rigoglio vegetativo delle specie presenti, oltre che una naturale concimazione con conseguente aumento della fertilità del terreno. Tali operazioni non devono essere compiute nei periodi di riproduzione dei selvatici, in modo da evitare disturbi e danni diretti alla fauna; i periodi migliori di intervento sono individuabili alla fine dell'inverno, (fine febbraio-inizio marzo) in modo da consentire un più rapido risveglio vegetativo e una maggiore disponibilità alimentare in questi mesi particolarmente critici per i selvatici. Le aree interessate da tali trinciature periodiche, vanno individuate ai margini di zone boscate, facilmente raggiungibili dai selvatici, e devono assumere uno sviluppo lineare su 70-100 m con ampiezze di 20-30 m. Questi trattamenti se eseguiti con sufficiente frequenza (una-due volte all'anno) limitano la colonizzazione dei terreni abbandonati da parte del bosco. A seguito di tali interventi è anche possibile eseguire una semina di essenze foraggiere rustiche, mediante la tecnica del sod-seeding, consentendo l'insediamento di altre varietà a più alto valore pabulare.

Ripristino e ripulitura di fossi, canali e sorgenti

Gli interventi di questo tipo sono finalizzati al mantenimento di punti di abbeverata naturali indispensabili soprattutto per i fasianidi; la pulizia ed il ripristino di questi punti-acqua deve essere compiuta con attenzione, eliminando solo la vegetazione insediatasi sulle sponde e che non consente l'accesso e il regolare deflusso delle acque. Deve essere comunque mantenuta la formazione ripariale presente sull'argine, che ha le note funzioni di rifugio e nidificazione per numerosi selvatici. L'eliminazione della vegetazione e dei materiali occludenti fossi e canali, deve essere compiuta in periodi e con metodi tali da non causare danno alla fauna selvatica.

Piano delle immissioni (no per oasi)

Dati gli obiettivi dell'area, non sono previste immissioni di starna, fagiano e pernice rossa. Per quanto riguarda la lepre, sulla base dei censimenti che verranno effettuati verrà valutata l'opportunità di procedere a immissioni allo scopo di accelerare il consolidamento di una popolazione autosufficiente.

Piano dei prelievi

Sia per lepri che per fagiani si procede regolarmente alla cattura di un numero di esemplari, da stabilirsi annualmente a seguito degli opportuni censimenti e che non devono ovviamente incidere negativamente sull'incremento annuo.

ZRC DENOMINATA “23 MANZONE”

Motivazione dell’istituzione

Salvaguardia dei ceppi di fauna selvatica autoriproducentisi ed oggetto di interventi di salvaguardia nel corso di questi ultimi anni. Già istituita quale ZRC con Deliberazione della Giunta regionale n. 391 del 19/3/2018 con scadenza 31/1/2022.

Descrizione dei confini – si allega al presente documento cartografia della zona

Pubblicazione (notifica, deposito e opposizione – art.19, commi 5 e 6 della L.R. 8/1994)

Si dà atto che la Deliberazione di Giunta regionale n. 341 del 14 aprile 2020 con la quale si è approvata la *“proposta di perimetrazione ai fini dell’istituzione delle zone di protezione della fauna selvatica del territorio di Ravenna... in attuazione del Piano faunistico-venatorio regionale 2018-2023”* è stata trasmessa al Comune di Ravenna, competente per territorio, con nota prot. PG/2020/329496 del 30 aprile 2020, per l’affissione all’Albo Pretorio telematico, raccomandando la massima diffusione mediante affissione nelle frazioni o borgate interessate dai confini delle ZRC/Oasi.

Relativamente alla istituzione della ZRC denominata “23 MANZONE”, in esame, l’affissione è stata effettuata dal Comune di Ravenna, competente per territorio, ai sensi dell’art.124, co.2 del TUEL 267/2000 e dell’art 32 della legge 18 giugno 2009, n 69, nell’Albo Pretorio On Line, con affissione n. 2022 avvenuta dal 12 maggio 2020 al 20 luglio 2020.

Con nota PG/2020/336022 del 5 maggio 2020 la deliberazione è stata inviata alle Organizzazioni professionali agricole provinciali.

Si ritengono in tal modo assolti gli obblighi di pubblicizzazione previsti dall’art.19, comma 5, della L.R. 8/1994 e successive modifiche ed integrazioni.

Si precisa inoltre che rispetto a tale provvedimento, entro il termine previsto dall’art.19, comma 6 della L.R. 8/1994 e successive modifiche ed integrazioni, non risultano pervenute opposizioni da parte di proprietari o conduttori interessati.

PIANO TECNICO PLURIENNALE DI GESTIONE

Caratteristiche generali della zona

L’area in oggetto ricade nel territorio provinciale di Ravenna, è ubicata all’interno del comprensorio omogeneo CO1, in ATC RA02 Ravennate, e interessa amministrativamente il comune di Ravenna.

Occupava una superficie geografica di Ha 519,82 pari ad Ha 502,73 ASP ed è caratterizzata da un uso del suolo (Carta Uso del Suolo Regionale versione 2008) così ripartito:

- Seminativi semplici 91,0%
- Vigneti 4,0%
- Frutteti e frutti minori 2,5%
- Canali e idrovie 2,5%

Vocazionalità per Lepre e Fagiano

In base alla Carta delle Vocazioni Faunistiche regionale, il territorio risulta avere vocazione alta per la lepre e medio/alta per il fagiano.

Presenza di Aree di Rete Natura 2000

L’area in oggetto non è interessata dalla presenza di siti della Rete Natura 2000.

Finalità/Obiettivi

Oltre alle finalità ed agli obiettivi istituzionali previsti dalla L. 157/92 e dalla L.R. 8/94, le caratteristiche ambientali e faunistiche della zona in oggetto determinano i seguenti obiettivi gestionali che si prevede di raggiungere nell'arco di 5 anni:

- affermazione e incremento della lepore: tale obiettivo si riterrà raggiunto con densità minime di 15 capi/kmq;
- affermazione e incremento del fagiano: tale obiettivo si riterrà raggiunto con densità minime di 25 capi/kmq;
- produzione di lepore: mediante irradiazione al territorio circostante e catture al superamento della densità di cui sopra;
- produzione di fagiano: mediante irradiazione al territorio circostante e catture al superamento della densità di cui sopra.

Piano dei miglioramenti ambientali

Trattandosi di ambiente soggetto a forte valenza agricola, si farà ricorso ad attività atte a fornire alimentazione nelle fasi stagionali di scarsa presenza delle colture, nonché a fornire rifugio, secondo necessità.

Considerando sia le caratteristiche ambientali della zona (ampia disponibilità di aree a vegetazione naturale e buona diversità ambientale), sia le esigenze ecologiche delle specie indicate quali prioritarie, gli interventi che verranno privilegiati possono essere individuati come segue:

Impianto di colture "a perdere"

Il mantenimento della presenza di colture agrarie destinate all'utilizzo esclusivo da parte dei selvatici, risulta un intervento fondamentale quando si voglia aumentare la capacità portante di un determinato ambiente, in modo tale da consentire un migliore sviluppo soprattutto della piccola selvaggina stanziale. Tali colture devono essere piantate in zone di transizione tra ambienti aperti e territori coperti da vegetazione arbustiva o arborea, in modo tale che siano facilmente e sicuramente raggiungibili dai selvatici. La scelta deve cadere in quelle formazioni vegetali erbacee o arbustive che non garantiscono fonti alimentari di qualità (brachipodieti, nardeti). Le operazioni colturali necessarie per l'impianto e le successive cure (lavorazioni del terreno, concimazioni possibilmente organiche, ecc.) dovranno essere compiute il minimo necessario e con tecniche non pregiudizievoli la sanità dell'ambiente, tenendo presente che le finalità non sono assolutamente produttive. È consigliata anche una rotazione tra le colture, avvicinando essenze miglioratrici ad altre depauperanti, in modo da garantire un miglior stato fitosanitario e una maggior fertilità del terreno.

È opportuno rivolgersi a sementi non selezionate artificialmente, in modo da consentire una diffusione naturale nelle aree contigue. La scelta dovrà orientarsi invece su razze e varietà locali, ben adattate con l'ambiente ed il più rustiche possibile, anche se dotate di scarsa produttività. Anche la resistenza fitopatologica non risulta indispensabile; la presenza di parassiti crea infatti catene alimentari più complesse ed una maggiore diversità specifica. La composizione floristica deve garantire una disponibilità alimentare per tutto l'anno; di conseguenza le specie impiegate dovranno essere caratterizzate da uno sviluppo e maturazione progressiva.

Tra le principali essenze da impiegare per l'impianto di colture a perdere per lepore e fasianidi, si consigliano erba medica, trifogli, lupinella, vecce pisello di prato, ginestrino, barbabietola da foraggio e tipi NZ, cavolo da foraggio, colza, grano saraceno, frumento, orzo, avena, segale, mais, loietto, loiessa, festuche, erba mazzolina, poe.

L'impianto deve assicurare una frammentazione di queste colture su fasce a sviluppo lineare, tale da alternare leguminose, cereali primaverili-estivi, cereali autunno-vernini, colture pluriennali, su ampiezze di 2-3 m per ogni essenza, in modo da creare fasce larghe 10-12 m e lunghe 100-200 m.

L'impianto di colture a perdere può risultare utile anche nella gestione dei popolamenti di ungulati; la formazione di coltivazioni destinate a questi animali in zone particolarmente boscate e

relativamente povere di alimenti, consentono di preservare le colture agrarie di reddito dall'azione alimentare di questi selvatici, limitando l'entità dei danni alle coltivazioni.

Tra le specie coltivabili particolarmente appetite dagli ungulati si consigliano cavolo da foraggio, rapa, segale, grano saraceno, mais, graminacee e leguminose foraggiere.

Periodica trinciatura della vegetazione degli incolti

Il rinnovo vegetativo di formazioni di scarso valore alimentare (brachipodieta) consente la presenza, anche se per brevi periodi, di giovani ricacci pascolabili, incrementando così l'offerta pabulare.

Il passaggio su queste formazioni di decespugliatori a coltelli o a catene determina la triturazione e il successivo rigoglio vegetativo delle specie presenti, oltre che una naturale concimazione con conseguente aumento della fertilità del terreno. Tali operazioni non devono essere compiute nei periodi di riproduzione dei selvatici, in modo da evitare disturbi e danni diretti alla fauna; i periodi migliori di intervento sono individuabili alla fine dell'inverno, (fine febbraio-inizio marzo) in modo da consentire un più rapido risveglio vegetativo e una maggiore disponibilità alimentare in questi mesi particolarmente critici per i selvatici. Le aree interessate da tali trinciature periodiche, vanno individuate ai margini di zone boscate, facilmente raggiungibili dai selvatici, e devono assumere uno sviluppo lineare su 70-100 m con ampiezze di 20-30 m. Questi trattamenti se eseguiti con sufficiente frequenza (una-due volte all'anno) limitano la colonizzazione dei terreni abbandonati da parte del bosco. A seguito di tali interventi è anche possibile eseguire una semina di essenze foraggiere rustiche, mediante la tecnica del sod-seeding, consentendo l'insediamento di altre varietà a più alto valore pabulare.

Ripristino e ripulitura di fossi, canali e sorgenti

Gli interventi di questo tipo sono finalizzati al mantenimento di punti di abbeverata naturali indispensabili soprattutto per i fasianidi; la pulizia ed il ripristino di questi punti-acqua deve essere compiuta con attenzione, eliminando solo la vegetazione insediatasi sulle sponde e che non consente l'accesso e il regolare deflusso delle acque. Deve essere comunque mantenuta la formazione ripariale presente sull'argine, che ha le note funzioni di rifugio e nidificazione per numerosi selvatici. L'eliminazione della vegetazione e dei materiali occludenti fossi e canali, deve essere compiuta in periodi e con metodi tali da non causare danno alla fauna selvatica.

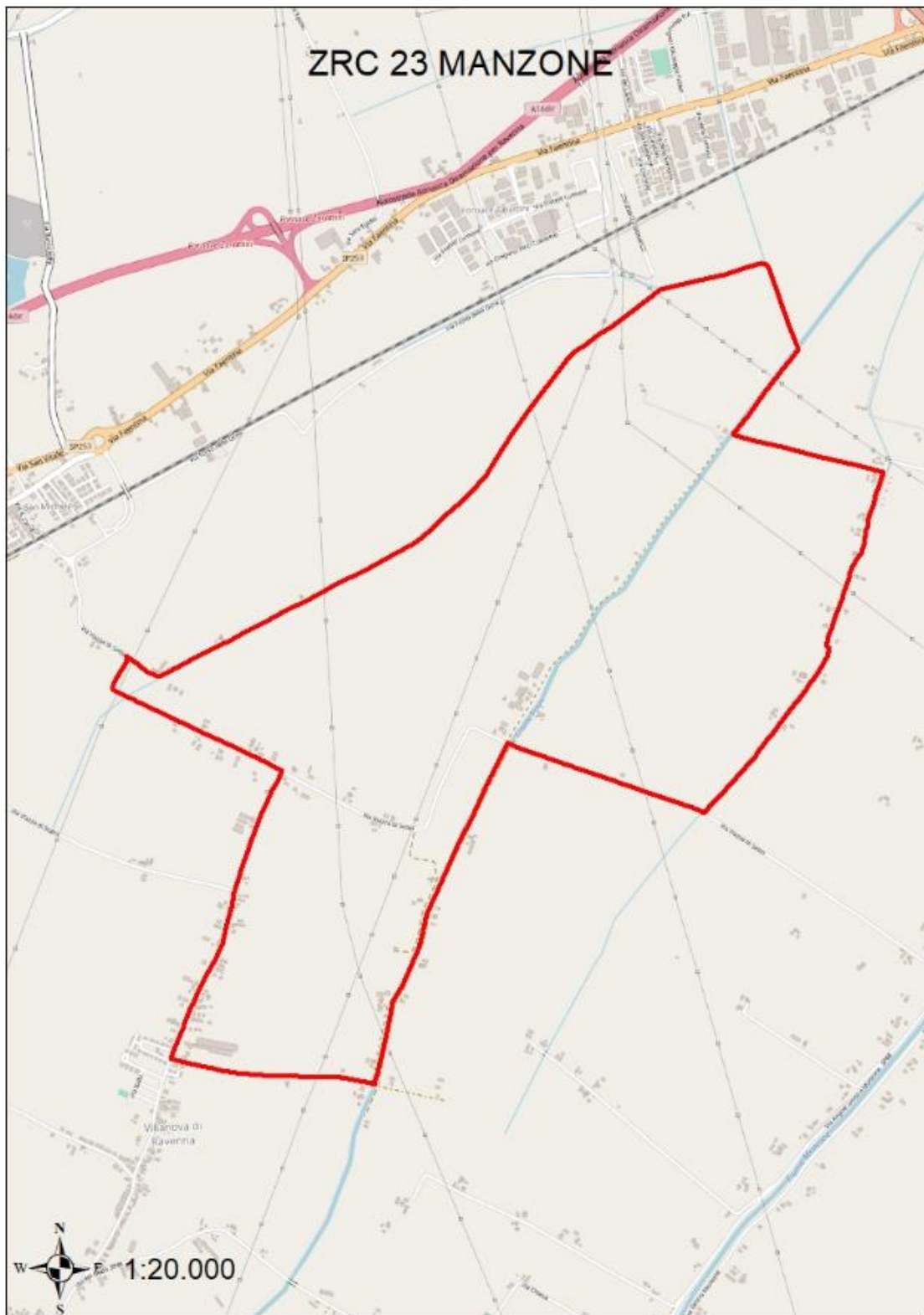
Piano delle immissioni (no per oasi)

Dati gli obiettivi dell'area, non sono previste immissioni di starna, fagiano e pernice rossa. Per quanto riguarda la lepre, sulla base dei censimenti che verranno effettuati verrà valutata l'opportunità di procedere a immissioni allo scopo di accelerare il consolidamento di una popolazione autosufficiente.

Piano dei prelievi

Sia per lepri che per fagiani si procede regolarmente alla cattura di un numero di esemplari, da stabilirsi annualmente a seguito degli opportuni censimenti e che non devono ovviamente incidere negativamente sull'incremento annuo.

Cartografia ZRC denominata "23 - MANZONE"



ZRC DENOMINATA “24 MONALDINA”

Motivazione dell’istituzione

Salvaguardia dei ceppi di fauna selvatica autoriproducentisi ed oggetto di interventi di salvaguardia nel corso di questi ultimi anni. Già istituita quale ZR con Deliberazione della Giunta regionale n. 934 del 18 giugno 2019.

Descrizione dei confini – si allega al presente documento cartografia della zona

Pubblicazione (notifica, deposito e opposizione – art.19, commi 5 e 6 della L.R. 8/1994)

Si dà atto che la Deliberazione di Giunta regionale n. 341 del 14 aprile 2020 con la quale si è approvata la *“proposta di perimetrazione ai fini dell’istituzione delle zone di protezione della fauna selvatica del territorio di Ravenna... in attuazione del Piano faunistico-venatorio regionale 2018-2023”* è stata trasmessa al Comune di Ravenna, competente per territorio, con nota prot. PG/2020/329496 del 30 aprile 2020, per l’affissione all’Albo Pretorio telematico, raccomandando la massima diffusione mediante affissione nelle frazioni o borgate interessate dai confini delle ZRC/Oasi.

Relativamente alla istituzione della ZRC denominata **“24 MONALDINA”**, in esame, l’affissione è stata effettuata dal Comune di Ravenna, competente per territorio, ai sensi dell’art.124, co.2 del TUEL 267/2000 e dell’art 32 della legge 18 giugno 2009, n 69, nell’Albo Pretorio On Line, con affissione n. 2022 avvenuta dal 12 maggio 2020 al 20 luglio 2020.

Con nota PG/2020/336022 del 5 maggio 2020 la deliberazione è stata inviata alle Organizzazioni professionali agricole provinciali.

Si ritengono in tal modo assolti gli obblighi di pubblicizzazione previsti dall’art.19, comma 5, della L.R. 8/1994 e successive modifiche ed integrazioni.

Si precisa inoltre che rispetto a tale provvedimento, entro il termine previsto dall’art.19, comma 6 della L.R. 8/1994 e successive modifiche ed integrazioni, non risultano pervenute opposizioni da parte di proprietari o conduttori interessati.

PIANO TECNICO PLURIENNALE DI GESTIONE

Caratteristiche generali della zona

L’area in oggetto ricade nel territorio provinciale di Ravenna, è ubicata all’interno del comprensorio omogeneo CO1, in ATC RA02 Ravennate, e interessa amministrativamente il comune di Ravenna.

Occupava una superficie geografica di Ha 99,82 pari ad Ha 94,55 ASP ed è caratterizzata da un uso del suolo (Carta Uso del Suolo Regionale versione 2008) così ripartito:

- Seminativi semplici 89,3%
- Orti 4,9%
- Frutteti e frutti minori 3,4%
- Vigneti 0,1%
- Alvei 2,3%

Vocazionalità per Lepre e Fagiano

In base alla Carta delle Vocazioni Faunistiche regionale, il territorio risulta avere vocazione alta per la lepre e medio/alta per il fagiano.

Presenza di Aree di Rete Natura 2000

L’area in oggetto non è interessata dalla presenza di siti della Rete Natura 2000.

Finalità/Obiettivi

Oltre alle finalità ed agli obiettivi istituzionali previsti dalla L. 157/92 e dalla L.R. 8/94, le caratteristiche ambientali e faunistiche della zona in oggetto determinano i seguenti obiettivi gestionali che si prevede di raggiungere nell'arco di 5 anni:

- affermazione e incremento della lepore: tale obiettivo si riterrà raggiunto con densità minime di 15 capi/kmq;
- affermazione e incremento del fagiano: tale obiettivo si riterrà raggiunto con densità minime di 25 capi/kmq;
- produzione di lepore: mediante irradiazione al territorio circostante e catture al superamento della densità di cui sopra;
- produzione di fagiano: mediante irradiazione al territorio circostante e catture al superamento della densità di cui sopra.

Piano dei miglioramenti ambientali

Trattandosi di ambiente soggetto a forte valenza agricola, si farà ricorso ad attività atte a fornire alimentazione nelle fasi stagionali di scarsa presenza delle colture, nonché a fornire rifugio, secondo necessità.

Considerando sia le caratteristiche ambientali della zona (ampia disponibilità di aree a vegetazione naturale e buona diversità ambientale), sia le esigenze ecologiche delle specie indicate quali prioritarie, gli interventi che verranno privilegiati possono essere individuati come segue:

Impianto di colture "a perdere"

Il mantenimento della presenza di colture agrarie destinate all'utilizzo esclusivo da parte dei selvatici, risulta un intervento fondamentale quando si voglia aumentare la capacità portante di un determinato ambiente, in modo tale da consentire un migliore sviluppo soprattutto della piccola selvaggina stanziale. Tali colture devono essere piantate in zone di transizione tra ambienti aperti e territori coperti da vegetazione arbustiva o arborea, in modo tale che siano facilmente e sicuramente raggiungibili dai selvatici. La scelta deve cadere in quelle formazioni vegetali erbacee o arbustive che non garantiscono fonti alimentari di qualità (brachipodieti, nardeti). Le operazioni colturali necessarie per l'impianto e le successive cure (lavorazioni del terreno, concimazioni possibilmente organiche, ecc.) dovranno essere compiute il minimo necessario e con tecniche non pregiudizievoli la sanità dell'ambiente, tenendo presente che le finalità non sono assolutamente produttive. È consigliata anche una rotazione tra le colture, avvicinando essenze miglioratrici ad altre depauperanti, in modo da garantire un miglior stato fitosanitario e una maggior fertilità del terreno.

È opportuno rivolgersi a sementi non selezionate artificialmente, in modo da consentire una diffusione naturale nelle aree contigue. La scelta dovrà orientarsi invece su razze e varietà locali, ben adattate con l'ambiente ed il più rustiche possibile, anche se dotate di scarsa produttività. Anche la resistenza fitopatologica non risulta indispensabile; la presenza di parassiti crea infatti catene alimentari più complesse ed una maggiore diversità specifica. La composizione floristica deve garantire una disponibilità alimentare per tutto l'anno; di conseguenza le specie impiegate dovranno essere caratterizzate da uno sviluppo e maturazione progressiva.

Tra le principali essenze da impiegare per l'impianto di colture a perdere per lepore e fasianidi, si consigliano erba medica, trifogli, lupinella, vecce pisello di prato, ginestrino, barbabietola da foraggio e tipi NZ, cavolo da foraggio, colza, grano saraceno, frumento, orzo, avena, segale, mais, loietto, loiessa, festuche, erba mazzolina, poe.

L'impianto deve assicurare una frammentazione di queste colture su fasce a sviluppo lineare, tale da alternare leguminose, cereali primaverili-estivi, cereali autunno-vernini, colture pluriennali, su ampiezze di 2-3 m per ogni essenza, in modo da creare fasce larghe 10-12 m e lunghe 100-200 m.

L'impianto di colture a perdere può risultare utile anche nella gestione dei popolamenti di ungulati; la formazione di coltivazioni destinate a questi animali in zone particolarmente boscate e

relativamente povere di alimenti, consentono di preservare le colture agrarie di reddito dall'azione alimentare di questi selvatici, limitando l'entità dei danni alle coltivazioni.

Tra le specie coltivabili particolarmente appetite dagli ungulati si consigliano cavolo da foraggio, rapa, segale, grano saraceno, mais, graminacee e leguminose foraggiere.

Periodica trinciatura della vegetazione degli incolti

Il rinnovo vegetativo di formazioni di scarso valore alimentare (brachipodieta) consente la presenza, anche se per brevi periodi, di giovani ricacci pascolabili, incrementando così l'offerta pabulare.

Il passaggio su queste formazioni di decespugliatori a coltelli o a catene determina la triturazione e il successivo rigoglio vegetativo delle specie presenti, oltre che una naturale concimazione con conseguente aumento della fertilità del terreno. Tali operazioni non devono essere compiute nei periodi di riproduzione dei selvatici, in modo da evitare disturbi e danni diretti alla fauna; i periodi migliori di intervento sono individuabili alla fine dell'inverno, (fine febbraio-inizio marzo) in modo da consentire un più rapido risveglio vegetativo e una maggiore disponibilità alimentare in questi mesi particolarmente critici per i selvatici. Le aree interessate da tali trinciature periodiche, vanno individuate ai margini di zone boscate, facilmente raggiungibili dai selvatici, e devono assumere uno sviluppo lineare su 70-100 m con ampiezze di 20-30 m. Questi trattamenti se eseguiti con sufficiente frequenza (una-due volte all'anno) limitano la colonizzazione dei terreni abbandonati da parte del bosco. A seguito di tali interventi è anche possibile eseguire una semina di essenze foraggiere rustiche, mediante la tecnica del sod-seeding, consentendo l'insediamento di altre varietà a più alto valore pabulare.

Ripristino e ripulitura di fossi, canali e sorgenti

Gli interventi di questo tipo sono finalizzati al mantenimento di punti di abbeverata naturali indispensabili soprattutto per i fasianidi; la pulizia ed il ripristino di questi punti-acqua deve essere compiuta con attenzione, eliminando solo la vegetazione insediatasi sulle sponde e che non consente l'accesso e il regolare deflusso delle acque. Deve essere comunque mantenuta la formazione ripariale presente sull'argine, che ha le note funzioni di rifugio e nidificazione per numerosi selvatici. L'eliminazione della vegetazione e dei materiali occludenti fossi e canali, deve essere compiuta in periodi e con metodi tali da non causare danno alla fauna selvatica.

Piano delle immissioni (no per oasi)

Dati gli obiettivi dell'area, non sono previste immissioni di starna, fagiano e pernice rossa. Per quanto riguarda la lepre, sulla base dei censimenti che verranno effettuati verrà valutata l'opportunità di procedere a immissioni allo scopo di accelerare il consolidamento di una popolazione autosufficiente.

Piano dei prelievi

Sia per lepri che per fagiani si procede regolarmente alla cattura di un numero di esemplari, da stabilirsi annualmente a seguito degli opportuni censimenti e che non devono ovviamente incidere negativamente sull'incremento annuo.

Cartografia ZRC denominata "24 - MONALDINA"



ZRC DENOMINATA “25 MONTALETTO 1”

Motivazione dell’istituzione

Salvaguardia dei ceppi di fauna selvatica autoriproducentisi ed oggetto di interventi di salvaguardia nel corso di questi ultimi anni. Già istituita quale ZR con Deliberazione della Giunta regionale n. 934 del 18 giugno 2019.

Descrizione dei confini – si allega al presente documento cartografia della zona

Pubblicazione (notifica, deposito e opposizione – art.19, commi 5 e 6 della L.R. 8/1994)

Si dà atto che la Deliberazione di Giunta regionale n. 341 del 14 aprile 2020 con la quale si è approvata la *“proposta di perimetrazione ai fini dell’istituzione delle zone di protezione della fauna selvatica del territorio di Ravenna... in attuazione del Piano faunistico-venatorio regionale 2018-2023”* è stata trasmessa al Comune di Cervia, competente per territorio, con nota prot. PG/2020/329496 del 30 aprile 2020, per l’affissione all’Albo Pretorio telematico, raccomandando la massima diffusione mediante affissione nelle frazioni o borgate interessate dai confini delle ZRC/Oasi.

Relativamente alla istituzione della ZRC denominata **“25 MONTALETTO 1”**, in esame, l’affissione è stata effettuata dal Comune di Cervia, competente per territorio, ai sensi dell’art.124, co.2 del TUEL 267/2000 e dell’art 32 della legge 18 giugno 2009, n 69, nell’Albo Pretorio On Line, con affissione n. 879 avvenuta dal 4 maggio 2020 al 13 luglio 2020.

Con nota PG/2020/336022 del 5 maggio 2020 la deliberazione è stata inviata alle Organizzazioni professionali agricole provinciali.

Si ritengono in tal modo assolti gli obblighi di pubblicizzazione previsti dall’art.19, comma 5, della L.R. 8/1994 e successive modifiche ed integrazioni.

Si precisa inoltre che rispetto a tale provvedimento, entro il termine previsto dall’art.19, comma 6 della L.R. 8/1994 e successive modifiche ed integrazioni, non risultano pervenute opposizioni da parte di proprietari o conduttori interessati

PIANO TECNICO PLURIENNALE DI GESTIONE

Caratteristiche generali della zona

L’area in oggetto ricade nel territorio provinciale di Ravenna, è ubicata all’interno del comprensorio omogeneo CO1, in ATC RA02 Ravennate, e interessa amministrativamente il comune di Cervia.

Occupava una superficie geografica di Ha 154,34 pari ad Ha 76,31 ASP ed è caratterizzata da un uso del suolo (Carta Uso del Suolo Regionale versione 2008) così ripartito:

- Seminativi semplici 98,2%
- Canali e idrovie 1,8%

Vocazionalità per Lepre e Fagiano

In base alla Carta delle Vocazioni Faunistiche regionale, il territorio risulta avere vocazione medio/bassa per la lepre e media per il fagiano.

Presenza di Aree di Rete Natura 2000

L’area in oggetto non è interessata dalla presenza di siti della Rete Natura 2000; confina con il Parco del delta del Po

Finalità/Obiettivi

Oltre alle finalità ed agli obiettivi istituzionali previsti dalla L. 157/92 e dalla L.R. 8/94, le caratteristiche ambientali e faunistiche della zona in oggetto determinano i seguenti obiettivi gestionali che si prevede di raggiungere nell’arco di 5 anni:

- affermazione e incremento della lepre: tale obiettivo si riterrà raggiunto con densità minime di 15 capi/kmq;
- affermazione e incremento del fagiano: tale obiettivo si riterrà raggiunto con densità minime di 25 capi/kmq;
- produzione di lepre: mediante irradiazione al territorio circostante e catture al superamento della densità di cui sopra;
- produzione di fagiano: mediante irradiazione al territorio circostante e catture al superamento della densità di cui sopra.

Piano dei miglioramenti ambientali

Trattandosi di ambiente soggetto a forte valenza agricola, si farà ricorso ad attività atte a fornire alimentazione nelle fasi stagionali di scarsa presenza delle colture, nonché a fornire rifugio, secondo necessità.

Considerando sia le caratteristiche ambientali della zona (ampia disponibilità di aree a vegetazione naturale e buona diversità ambientale), sia le esigenze ecologiche delle specie indicate quali prioritarie, gli interventi che verranno privilegiati possono essere individuati come segue:

Impianto di colture "a perdere"

Il mantenimento della presenza di colture agrarie destinate all'utilizzo esclusivo da parte dei selvatici, risulta un intervento fondamentale quando si voglia aumentare la capacità portante di un determinato ambiente, in modo tale da consentire un migliore sviluppo soprattutto della piccola selvaggina stanziale. Tali colture devono essere piantate in zone di transizione tra ambienti aperti e territori coperti da vegetazione arbustiva o arborea, in modo tale che siano facilmente e sicuramente raggiungibili dai selvatici. La scelta deve cadere in quelle formazioni vegetali erbacee o arbustive che non garantiscono fonti alimentari di qualità (brachipodieti, nardeti). Le operazioni colturali necessarie per l'impianto e le successive cure (lavorazioni del terreno, concimazioni possibilmente organiche, ecc.) dovranno essere compiute il minimo necessario e con tecniche non pregiudizievoli la sanità dell'ambiente, tenendo presente che le finalità non sono assolutamente produttive. È consigliata anche una rotazione tra le colture, avvicinando essenze miglioratrici ad altre depauperanti, in modo da garantire un miglior stato fitosanitario e una maggior fertilità del terreno.

È opportuno rivolgersi a sementi non selezionate artificialmente, in modo da consentire una diffusione naturale nelle aree contigue. La scelta dovrà orientarsi invece su razze e varietà locali, ben adattate con l'ambiente ed il più rustiche possibile, anche se dotate di scarsa produttività. Anche la resistenza fitopatologica non risulta indispensabile; la presenza di parassiti crea infatti catene alimentari più complesse ed una maggiore diversità specifica. La composizione floristica deve garantire una disponibilità alimentare per tutto l'anno; di conseguenza le specie impiegate dovranno essere caratterizzate da uno sviluppo e maturazione progressiva.

Tra le principali essenze da impiegare per l'impianto di colture a perdere per lepre e fasianidi, si consigliano erba medica, trifogli, lupinella, vecce pisello di prato, ginestrino, barbabietola da foraggio e tipi NZ, cavolo da foraggio, colza, grano saraceno, frumento, orzo, avena, segale, mais, loietto, loiessa, festuche, erba mazzolina, poe.

L'impianto deve assicurare una frammentazione di queste colture su fasce a sviluppo lineare, tale da alternare leguminose, cereali primaverili-estivi, cereali autunno-vernini, colture pluriennali, su ampiezze di 2-3 m per ogni essenza, in modo da creare fasce larghe 10-12 m e lunghe 100-200 m.

L'impianto di colture a perdere può risultare utile anche nella gestione dei popolamenti di ungulati; la formazione di coltivazioni destinate a questi animali in zone particolarmente boscate e relativamente povere di alimenti, consentono di preservare le colture agrarie di reddito dall'azione alimentare di questi selvatici, limitando l'entità dei danni alle coltivazioni.

Tra le specie coltivabili particolarmente appetite dagli ungulati si consigliano cavolo da foraggio, rapa, segale, grano saraceno, mais, graminacee e leguminose foraggiere.

Periodica trinciatura della vegetazione degli incolti

Il rinnovo vegetativo di formazioni di scarso valore alimentare (brachipodieti) consente la presenza, anche se per brevi periodi, di giovani ricacci pascolabili, incrementando così l'offerta pabulare.

Il passaggio su queste formazioni di decespugliatori a coltelli o a catene determina la triturazione e il successivo rigoglio vegetativo delle specie presenti, oltre che una naturale concimazione con conseguente aumento della fertilità del terreno. Tali operazioni non devono essere compiute nei periodi di riproduzione dei selvatici, in modo da evitare disturbi e danni diretti alla fauna; i periodi migliori di intervento sono individuabili alla fine dell'inverno, (fine febbraio-inizio marzo) in modo da consentire un più rapido risveglio vegetativo e una maggiore disponibilità alimentare in questi mesi particolarmente critici per i selvatici. Le aree interessate da tali trinciature periodiche, vanno individuate ai margini di zone boscate, facilmente raggiungibili dai selvatici, e devono assumere uno sviluppo lineare su 70-100 m con ampiezze di 20-30 m. Questi trattamenti se eseguiti con sufficiente frequenza (una-due volte all'anno) limitano la colonizzazione dei terreni abbandonati da parte del bosco. A seguito di tali interventi è anche possibile eseguire una semina di essenze foraggiere rustiche, mediante la tecnica del sod-seeding, consentendo l'insediamento di altre varietà a più alto valore pabulare.

Ripristino e ripulitura di fossi, canali e sorgenti

Gli interventi di questo tipo sono finalizzati al mantenimento di punti di abbeverata naturali indispensabili soprattutto per i fasianidi; la pulizia ed il ripristino di questi punti-acqua deve essere compiuta con attenzione, eliminando solo la vegetazione insediatasi sulle sponde e che non consente l'accesso e il regolare deflusso delle acque. Deve essere comunque mantenuta la formazione ripariale presente sull'argine, che ha le note funzioni di rifugio e nidificazione per numerosi selvatici. L'eliminazione della vegetazione e dei materiali occludenti fossi e canali, deve essere compiuta in periodi e con metodi tali da non causare danno alla fauna selvatica.

Piano delle immissioni (no per oasi)

Dati gli obiettivi dell'area, non sono previste immissioni di starna, fagiano e pernice rossa. Per quanto riguarda la lepre, sulla base dei censimenti che verranno effettuati verrà valutata l'opportunità di procedere a immissioni allo scopo di accelerare il consolidamento di una popolazione autosufficiente.

Piano dei prelievi

Sia per lepri che per fagiani si procede regolarmente alla cattura di un numero di esemplari, da stabilirsi annualmente a seguito degli opportuni censimenti e che non devono ovviamente incidere negativamente sull'incremento annuo.

ZRC DENOMINATA “26 MONTALETTO 2”

Motivazione dell’istituzione

Salvaguardia dei ceppi di fauna selvatica autoriproducentisi ed oggetto di interventi di salvaguardia nel corso di questi ultimi anni. Già istituita quale ZR con Deliberazione della Giunta regionale n. 934 del 18 giugno 2019.

Descrizione dei confini – si allega al presente documento cartografia della zona

Pubblicazione (notifica, deposito e opposizione – art.19, commi 5 e 6 della L.R. 8/1994)

Si dà atto che la Deliberazione di Giunta regionale n. 341 del 14 aprile 2020 con la quale si è approvata la *“proposta di perimetrazione ai fini dell’istituzione delle zone di protezione della fauna selvatica del territorio di Ravenna... in attuazione del Piano faunistico-venatorio regionale 2018-2023”* è stata trasmessa al Comune di Cervia, competente per territorio, con nota prot. PG/2020/329496 del 30 aprile 2020, per l’affissione all’Albo Pretorio telematico, raccomandando la massima diffusione mediante affissione nelle frazioni o borgate interessate dai confini delle ZRC/Oasi.

Relativamente alla istituzione della ZRC denominata **“26 MONTALETTO 2”**, in esame, l’affissione è stata effettuata dal Comune di Cervia, competente per territorio, ai sensi dell’art.124, co.2 del TUEL 267/2000 e dell’art 32 della legge 18 giugno 2009, n 69, nell’Albo Pretorio On Line, con affissione n. 879 avvenuta dal 4 maggio 2020 al 13 luglio 2020.

Con nota PG/2020/336022 del 5 maggio 2020 la deliberazione è stata inviata alle Organizzazioni professionali agricole provinciali.

Si ritengono in tal modo assolti gli obblighi di pubblicizzazione previsti dall’art.19, comma 5, della L.R. 8/1994 e successive modifiche ed integrazioni.

Si precisa inoltre che rispetto a tale provvedimento, entro il termine previsto dall’art.19, comma 6 della L.R. 8/1994 e successive modifiche ed integrazioni, non risultano pervenute opposizioni da parte di proprietari o conduttori interessati

PIANO TECNICO PLURIENNALE DI GESTIONE

Caratteristiche generali della zona

L’area in oggetto ricade nel territorio provinciale di Ravenna, è ubicata all’interno del comprensorio omogeneo CO1, in ATC RA02 Ravennate, e interessa amministrativamente il comune di Cervia.

Occupava una superficie geografica di Ha 73,34 pari ad Ha 68,15 ASP ed è caratterizzata da un uso del suolo (Carta Uso del Suolo Regionale versione 2008) così ripartito:

- Seminativi semplici 99%
- Canali e idrovie 1%

Vocazionalità per Lepre e Fagiano

In base alla Carta delle Vocazioni Faunistiche regionale, il territorio risulta avere vocazione alta per la lepre e alta per il fagiano.

Presenza di Aree di Rete Natura 2000

L’area in oggetto non è interessata dalla presenza di siti della Rete Natura 2000.

Finalità/Obiettivi

Oltre alle finalità ed agli obiettivi istituzionali previsti dalla L. 157/92 e dalla L.R. 8/94, le caratteristiche ambientali e faunistiche della zona in oggetto determinano i seguenti obiettivi gestionali che si prevede di raggiungere nell’arco di 5 anni:

- affermazione e incremento della lepre: tale obiettivo si riterrà raggiunto con densità minime di 15 capi/kmq;
- affermazione e incremento del fagiano: tale obiettivo si riterrà raggiunto con densità minime di 25 capi/kmq;
- produzione di lepre: mediante irradiazione al territorio circostante e catture al superamento della densità di cui sopra;
- produzione di fagiano: mediante irradiazione al territorio circostante e catture al superamento della densità di cui sopra.

Piano dei miglioramenti ambientali

Trattandosi di ambiente soggetto a forte valenza agricola, si farà ricorso ad attività atte a fornire alimentazione nelle fasi stagionali di scarsa presenza delle colture, nonché a fornire rifugio, secondo necessità.

Considerando sia le caratteristiche ambientali della zona (ampia disponibilità di aree a vegetazione naturale e buona diversità ambientale), sia le esigenze ecologiche delle specie indicate quali prioritarie, gli interventi che verranno privilegiati possono essere individuati come segue:

Impianto di colture "a perdere"

Il mantenimento della presenza di colture agrarie destinate all'utilizzo esclusivo da parte dei selvatici, risulta un intervento fondamentale quando si voglia aumentare la capacità portante di un determinato ambiente, in modo tale da consentire un migliore sviluppo soprattutto della piccola selvaggina stanziale. Tali colture devono essere piantate in zone di transizione tra ambienti aperti e territori coperti da vegetazione arbustiva o arborea, in modo tale che siano facilmente e sicuramente raggiungibili dai selvatici. La scelta deve cadere in quelle formazioni vegetali erbacee o arbustive che non garantiscono fonti alimentari di qualità (brachipodieti, nardeti). Le operazioni colturali necessarie per l'impianto e le successive cure (lavorazioni del terreno, concimazioni possibilmente organiche, ecc.) dovranno essere compiute il minimo necessario e con tecniche non pregiudizievoli la sanità dell'ambiente, tenendo presente che le finalità non sono assolutamente produttive. È consigliata anche una rotazione tra le colture, avvicinando essenze miglioratrici ad altre depauperanti, in modo da garantire un miglior stato fitosanitario e una maggior fertilità del terreno.

È opportuno rivolgersi a sementi non selezionate artificialmente, in modo da consentire una diffusione naturale nelle aree contigue. La scelta dovrà orientarsi invece su razze e varietà locali, ben adattate con l'ambiente ed il più rustiche possibile, anche se dotate di scarsa produttività. Anche la resistenza fitopatologica non risulta indispensabile; la presenza di parassiti crea infatti catene alimentari più complesse ed una maggiore diversità specifica. La composizione floristica deve garantire una disponibilità alimentare per tutto l'anno; di conseguenza le specie impiegate dovranno essere caratterizzate da uno sviluppo e maturazione progressiva.

Tra le principali essenze da impiegare per l'impianto di colture a perdere per lepre e fasianidi, si consigliano erba medica, trifogli, lupinella, vecce pisello di prato, ginestrino, barbabietola da foraggio e tipi NZ, cavolo da foraggio, colza, grano saraceno, frumento, orzo, avena, segale, mais, loietto, loiessa, festuche, erba mazzolina, poe.

L'impianto deve assicurare una frammentazione di queste colture su fasce a sviluppo lineare, tale da alternare leguminose, cereali primaverili-estivi, cereali autunno-vernini, colture pluriennali, su ampiezze di 2-3 m per ogni essenza, in modo da creare fasce larghe 10-12 m e lunghe 100-200 m.

L'impianto di colture a perdere può risultare utile anche nella gestione dei popolamenti di ungulati; la formazione di coltivazioni destinate a questi animali in zone particolarmente boscate e relativamente povere di alimenti, consentono di preservare le colture agrarie di reddito dall'azione alimentare di questi selvatici, limitando l'entità dei danni alle coltivazioni.

Tra le specie coltivabili particolarmente appetite dagli ungulati si consigliano cavolo da foraggio, rapa, segale, grano saraceno, mais, graminacee e leguminose foraggiere.

Periodica trinciatura della vegetazione degli incolti

Il rinnovo vegetativo di formazioni di scarso valore alimentare (brachipodieti) consente la presenza, anche se per brevi periodi, di giovani ricacci pascolabili, incrementando così l'offerta pabulare.

Il passaggio su queste formazioni di decespugliatori a coltelli o a catene determina la triturazione e il successivo rigoglio vegetativo delle specie presenti, oltre che una naturale concimazione con conseguente aumento della fertilità del terreno. Tali operazioni non devono essere compiute nei periodi di riproduzione dei selvatici, in modo da evitare disturbi e danni diretti alla fauna; i periodi migliori di intervento sono individuabili alla fine dell'inverno, (fine febbraio-inizio marzo) in modo da consentire un più rapido risveglio vegetativo e una maggiore disponibilità alimentare in questi mesi particolarmente critici per i selvatici. Le aree interessate da tali trinciature periodiche, vanno individuate ai margini di zone boscate, facilmente raggiungibili dai selvatici, e devono assumere uno sviluppo lineare su 70-100 m con ampiezze di 20-30 m. Questi trattamenti se eseguiti con sufficiente frequenza (una-due volte all'anno) limitano la colonizzazione dei terreni abbandonati da parte del bosco. A seguito di tali interventi è anche possibile eseguire una semina di essenze foraggiere rustiche, mediante la tecnica del sod-seeding, consentendo l'insediamento di altre varietà a più alto valore pabulare.

Ripristino e ripulitura di fossi, canali e sorgenti

Gli interventi di questo tipo sono finalizzati al mantenimento di punti di abbeverata naturali indispensabili soprattutto per i fasianidi; la pulizia ed il ripristino di questi punti-acqua deve essere compiuta con attenzione, eliminando solo la vegetazione insediatasi sulle sponde e che non consente l'accesso e il regolare deflusso delle acque. Deve essere comunque mantenuta la formazione ripariale presente sull'argine, che ha le note funzioni di rifugio e nidificazione per numerosi selvatici. L'eliminazione della vegetazione e dei materiali occludenti fossi e canali, deve essere compiuta in periodi e con metodi tali da non causare danno alla fauna selvatica.

Piano delle immissioni (no per oasi)

Dati gli obiettivi dell'area, non sono previste immissioni di starna, fagiano e pernice rossa. Per quanto riguarda la lepre, sulla base dei censimenti che verranno effettuati verrà valutata l'opportunità di procedere a immissioni allo scopo di accelerare il consolidamento di una popolazione autosufficiente.

Piano dei prelievi

Sia per lepri che per fagiani si procede regolarmente alla cattura di un numero di esemplari, da stabilirsi annualmente a seguito degli opportuni censimenti e che non devono ovviamente incidere negativamente sull'incremento annuo.

CARTOGRAFIA ZRC DENOMINATA “26 – MONTALETTO 2”



ZRC DENOMINATA “27 OSTERIA”

Motivazione dell’istituzione

Salvaguardia dei ceppi di fauna selvatica autoriproduttrici ed oggetto di interventi di salvaguardia nel corso di questi ultimi anni. Già istituita quale ZR con Deliberazione della Giunta regionale n. 934 del 18 giugno 2019.

Descrizione dei confini – si allega al presente documento cartografia della zona

Pubblicazione (notifica, deposito e opposizione – art.19, commi 5 e 6 della L.R. 8/1994)

Si dà atto che la Deliberazione di Giunta regionale n. 341 del 14 aprile 2020 con la quale si è approvata la *“proposta di perimetrazione ai fini dell’istituzione delle zone di protezione della fauna selvatica del territorio di Ravenna... in attuazione del Piano faunistico-venatorio regionale 2018-2023”* è stata trasmessa al Comune di Ravenna, competente per territorio, con nota prot. PG/2020/329496 del 30 aprile 2020, per l’affissione all’Albo Pretorio telematico, raccomandando la massima diffusione mediante affissione nelle frazioni o borgate interessate dai confini delle ZRC/Oasi.

Relativamente alla istituzione della ZRC denominata **“27 OSTERIA”**, in esame, l’affissione è stata effettuata dal Comune di Ravenna, competente per territorio, ai sensi dell’art.124, co.2 del TUEL 267/2000 e dell’art 32 della legge 18 giugno 2009, n 69, nell’Albo Pretorio On Line, con affissione n. 2022 avvenuta dal 12 maggio 2020 al 20 luglio 2020.

Con nota PG/2020/336022 del 5 maggio 2020 la deliberazione è stata inviata alle Organizzazioni professionali agricole provinciali.

Si ritengono in tal modo assolti gli obblighi di pubblicizzazione previsti dall’art.19, comma 5, della L.R. 8/1994 e successive modifiche ed integrazioni.

Si precisa inoltre che rispetto a tale provvedimento, entro il termine previsto dall’art.19, comma 6 della L.R. 8/1994 e successive modifiche ed integrazioni, non risultano pervenute opposizioni da parte di proprietari o conduttori interessati.

PIANO TECNICO PLURIENNALE DI GESTIONE

Caratteristiche generali della zona

L’area in oggetto ricade nel territorio provinciale di Ravenna, è ubicata all’interno del comprensorio omogeneo CO1, in ATC RA02 Ravennate, e interessa amministrativamente il comune di Ravenna.

Occupava una superficie geografica di Ha 80,08 pari ad Ha 68,36 ASP ed è caratterizzata da un uso del suolo (Carta Uso del Suolo Regionale versione 2008) a Seminativi semplici 100%

Vocazionalità per Lepre e Fagiano

In base alla Carta delle Vocazioni Faunistiche regionale, il territorio risulta avere vocazione medio/alta per la lepre e medio/alta per il fagiano.

Presenza di Aree di Rete Natura 2000

L’area in oggetto non è interessata dalla presenza di siti della Rete Natura 2000.

Finalità/Obiettivi

Oltre alle finalità ed agli obiettivi istituzionali previsti dalla L. 157/92 e dalla L.R. 8/94, le caratteristiche ambientali e faunistiche della zona in oggetto determinano i seguenti obiettivi gestionali che si prevede di raggiungere nell’arco di 5 anni:

- affermazione e incremento della lepre: tale obiettivo si riterrà raggiunto con densità minime di 15 capi/kmq;

- affermazione e incremento del fagiano: tale obiettivo si riterrà raggiunto con densità minime di 25 capi/kmq;
- produzione di lepre: mediante irradiazione al territorio circostante e catture al superamento della densità di cui sopra;
- produzione di fagiano: mediante irradiazione al territorio circostante e catture al superamento della densità di cui sopra.

Piano dei miglioramenti ambientali

Trattandosi di ambiente soggetto a forte valenza agricola, si farà ricorso ad attività atte a fornire alimentazione nelle fasi stagionali di scarsa presenza delle colture, nonché a fornire rifugio, secondo necessità.

Considerando sia le caratteristiche ambientali della zona (ampia disponibilità di aree a vegetazione naturale e buona diversità ambientale), sia le esigenze ecologiche delle specie indicate quali prioritarie, gli interventi che verranno privilegiati possono essere individuati come segue:

Impianto di colture "a perdere"

Il mantenimento della presenza di colture agrarie destinate all'utilizzo esclusivo da parte dei selvatici, risulta un intervento fondamentale quando si voglia aumentare la capacità portante di un determinato ambiente, in modo tale da consentire un migliore sviluppo soprattutto della piccola selvaggina stanziale. Tali colture devono essere piantate in zone di transizione tra ambienti aperti e territori coperti da vegetazione arbustiva o arborea, in modo tale che siano facilmente e sicuramente raggiungibili dai selvatici. La scelta deve cadere in quelle formazioni vegetali erbacee o arbustive che non garantiscono fonti alimentari di qualità (brachipodieti, nardeti). Le operazioni colturali necessarie per l'impianto e le successive cure (lavorazioni del terreno, concimazioni possibilmente organiche, ecc.) dovranno essere compiute il minimo necessario e con tecniche non pregiudizievoli la sanità dell'ambiente, tenendo presente che le finalità non sono assolutamente produttive. È consigliata anche una rotazione tra le colture, avvicinando essenze miglioratrici ad altre depauperanti, in modo da garantire un miglior stato fitosanitario e una maggior fertilità del terreno.

È opportuno rivolgersi a sementi non selezionate artificialmente, in modo da consentire una diffusione naturale nelle aree contigue. La scelta dovrà orientarsi invece su razze e varietà locali, ben adattate con l'ambiente ed il più rustiche possibile, anche se dotate di scarsa produttività. Anche la resistenza fitopatologica non risulta indispensabile; la presenza di parassiti crea infatti catene alimentari più complesse ed una maggiore diversità specifica. La composizione floristica deve garantire una disponibilità alimentare per tutto l'anno; di conseguenza le specie impiegate dovranno essere caratterizzate da uno sviluppo e maturazione progressiva.

Tra le principali essenze da impiegare per l'impianto di colture a perdere per lepre e fasianidi, si consigliano erba medica, trifogli, lupinella, vecce pisello di prato, ginestrino, barbabietola da foraggio e tipi NZ, cavolo da foraggio, colza, grano saraceno, frumento, orzo, avena, segale, mais, loietto, loiessa, festuche, erba mazzolina, poe.

L'impianto deve assicurare una frammentazione di queste colture su fasce a sviluppo lineare, tale da alternare leguminose, cereali primaverili-estivi, cereali autunno-vernini, colture pluriennali, su ampiezze di 2-3 m per ogni essenza, in modo da creare fasce larghe 10-12 m e lunghe 100-200 m.

L'impianto di colture a perdere può risultare utile anche nella gestione dei popolamenti di ungulati; la formazione di coltivazioni destinate a questi animali in zone particolarmente boscate e relativamente povere di alimenti, consentono di preservare le colture agrarie di reddito dall'azione alimentare di questi selvatici, limitando l'entità dei danni alle coltivazioni.

Tra le specie coltivabili particolarmente appetite dagli ungulati si consigliano cavolo da foraggio, rapa, segale, grano saraceno, mais, graminacee e leguminose foraggiere.

Periodica trinciatura della vegetazione degli incolti

Il rinnovo vegetativo di formazioni di scarso valore alimentare (brachipodieti) consente la presenza, anche se per brevi periodi, di giovani ricacci pascolabili, incrementando così l'offerta pabulare.

Il passaggio su queste formazioni di decespugliatori a coltelli o a catene determina la triturazione e il successivo rigoglio vegetativo delle specie presenti, oltre che una naturale concimazione con conseguente aumento della fertilità del terreno. Tali operazioni non devono essere compiute nei periodi di riproduzione dei selvatici, in modo da evitare disturbi e danni diretti alla fauna; i periodi migliori di intervento sono individuabili alla fine dell'inverno, (fine febbraio-inizio marzo) in modo da consentire un più rapido risveglio vegetativo e una maggiore disponibilità alimentare in questi mesi particolarmente critici per i selvatici. Le aree interessate da tali trinciature periodiche, vanno individuate ai margini di zone boscate, facilmente raggiungibili dai selvatici, e devono assumere uno sviluppo lineare su 70-100 m con ampiezze di 20-30 m. Questi trattamenti se eseguiti con sufficiente frequenza (una-due volte all'anno) limitano la colonizzazione dei terreni abbandonati da parte del bosco. A seguito di tali interventi è anche possibile eseguire una semina di essenze foraggiere rustiche, mediante la tecnica del sod-seeding, consentendo l'insediamento di altre varietà a più alto valore pabulare.

Ripristino e ripulitura di fossi, canali e sorgenti

Gli interventi di questo tipo sono finalizzati al mantenimento di punti di abbeverata naturali indispensabili soprattutto per i fasianidi; la pulizia ed il ripristino di questi punti-acqua deve essere compiuta con attenzione, eliminando solo la vegetazione insediatasi sulle sponde e che non consente l'accesso e il regolare deflusso delle acque. Deve essere comunque mantenuta la formazione ripariale presente sull'argine, che ha le note funzioni di rifugio e nidificazione per numerosi selvatici. L'eliminazione della vegetazione e dei materiali occludenti fossi e canali, deve essere compiuta in periodi e con metodi tali da non causare danno alla fauna selvatica.

Piano delle immissioni (no per oasi)

Dati gli obiettivi dell'area, non sono previste immissioni di starna, fagiano e pernice rossa. Per quanto riguarda la lepre, sulla base dei censimenti che verranno effettuati verrà valutata l'opportunità di procedere a immissioni allo scopo di accelerare il consolidamento di una popolazione autosufficiente.

Piano dei prelievi

Sia per lepri che per fagiani si procede regolarmente alla cattura di un numero di esemplari, da stabilirsi annualmente a seguito degli opportuni censimenti e che non devono ovviamente incidere negativamente sull'incremento annuo.

ZRC DENOMINATA “28 PIANGIPANE 2”

Motivazione dell’istituzione

Salvaguardia dei ceppi di fauna selvatica autoriproducentisi ed oggetto di interventi di salvaguardia nel corso di questi ultimi anni. Già istituita quale ZR con Deliberazione della Giunta regionale n. 934 del 18 giugno 2019.

Descrizione dei confini – si allega al presente documento cartografia della zona

Pubblicazione (notifica, deposito e opposizione – art.19, commi 5 e 6 della L.R. 8/1994)

Si dà atto che la Deliberazione di Giunta regionale n. 341 del 14 aprile 2020 con la quale si è approvata la *“proposta di perimetrazione ai fini dell’istituzione delle zone di protezione della fauna selvatica del territorio di Ravenna... in attuazione del Piano faunistico-venatorio regionale 2018-2023”* è stata trasmessa al Comune di Ravenna, competente per territorio, con nota prot. PG/2020/329496 del 30 aprile 2020, per l’affissione all’Albo Pretorio telematico, raccomandando la massima diffusione mediante affissione nelle frazioni o borgate interessate dai confini delle ZRC/Oasi.

Relativamente alla istituzione della ZRC denominata **“28 PIANGIPANE 2”**, in esame, l’affissione è stata effettuata dal Comune di Ravenna, competente per territorio, ai sensi dell’art.124, co.2 del TUEL 267/2000 e dell’art 32 della legge 18 giugno 2009, n 69, nell’Albo Pretorio On Line, con affissione n. 2022 avvenuta dal 12 maggio 2020 al 20 luglio 2020.

Con nota PG/2020/336022 del 5 maggio 2020 la deliberazione è stata inviata alle Organizzazioni professionali agricole provinciali.

Si ritengono in tal modo assolti gli obblighi di pubblicizzazione previsti dall’art.19, comma 5, della L.R. 8/1994 e successive modifiche ed integrazioni.

Si precisa inoltre che rispetto a tale provvedimento, entro il termine previsto dall’art.19, comma 6 della L.R. 8/1994 e successive modifiche ed integrazioni, non risultano pervenute opposizioni da parte di proprietari o conduttori interessati.

PIANO TECNICO PLURIENNALE DI GESTIONE

Caratteristiche generali della zona

L’area in oggetto ricade nel territorio provinciale di Ravenna, è ubicata all’interno del comprensorio omogeneo CO1, in ATC RA02 Ravennate, e interessa amministrativamente il comune di Ravenna.

Occupava una superficie geografica di Ha 56,595 pari ad Ha 49,55 ASP ed è caratterizzata da un uso del suolo (Carta Uso del Suolo Regionale versione 2008) così ripartito:

- Seminativi semplici 77,1%
- Frutteti e frutti minori 22,9%

Vocazionalità per Lepre e Fagiano

In base alla Carta delle Vocazioni Faunistiche regionale, il territorio risulta avere vocazione bassa per la lepre e media per il fagiano.

Presenza di Aree di Rete Natura 2000

L’area in oggetto non è interessata dalla presenza di siti della Rete Natura 2000.

Finalità/Obiettivi

Oltre alle finalità ed agli obiettivi istituzionali previsti dalla L. 157/92 e dalla L.R. 8/94, le caratteristiche ambientali e faunistiche della zona in oggetto determinano i seguenti obiettivi gestionali che si prevede di raggiungere nell’arco di 5 anni:

- affermazione e incremento della lepre: tale obiettivo si riterrà raggiunto con densità minime di 15 capi/kmq;
- affermazione e incremento del fagiano: tale obiettivo si riterrà raggiunto con densità minime di 25 capi/kmq;
- produzione di lepre: mediante irradiazione al territorio circostante e catture al superamento della densità di cui sopra;
- produzione di fagiano: mediante irradiazione al territorio circostante e catture al superamento della densità di cui sopra.

Piano dei miglioramenti ambientali

Trattandosi di ambiente soggetto a forte valenza agricola, si farà ricorso ad attività atte a fornire alimentazione nelle fasi stagionali di scarsa presenza delle colture, nonché a fornire rifugio, secondo necessità.

Considerando sia le caratteristiche ambientali della zona (ampia disponibilità di aree a vegetazione naturale e buona diversità ambientale), sia le esigenze ecologiche delle specie indicate quali prioritarie, gli interventi che verranno privilegiati possono essere individuati come segue:

Impianto di colture "a perdere"

Il mantenimento della presenza di colture agrarie destinate all'utilizzo esclusivo da parte dei selvatici, risulta un intervento fondamentale quando si voglia aumentare la capacità portante di un determinato ambiente, in modo tale da consentire un migliore sviluppo soprattutto della piccola selvaggina stanziale. Tali colture devono essere piantate in zone di transizione tra ambienti aperti e territori coperti da vegetazione arbustiva o arborea, in modo tale che siano facilmente e sicuramente raggiungibili dai selvatici. La scelta deve cadere in quelle formazioni vegetali erbacee o arbustive che non garantiscono fonti alimentari di qualità (brachipodieti, nardeti). Le operazioni colturali necessarie per l'impianto e le successive cure (lavorazioni del terreno, concimazioni possibilmente organiche, ecc.) dovranno essere compiute il minimo necessario e con tecniche non pregiudizievoli la sanità dell'ambiente, tenendo presente che le finalità non sono assolutamente produttive. È consigliata anche una rotazione tra le colture, avvicinando essenze miglioratrici ad altre depauperanti, in modo da garantire un miglior stato fitosanitario e una maggior fertilità del terreno.

È opportuno rivolgersi a sementi non selezionate artificialmente, in modo da consentire una diffusione naturale nelle aree contigue. La scelta dovrà orientarsi invece su razze e varietà locali, ben adattate con l'ambiente ed il più rustiche possibile, anche se dotate di scarsa produttività. Anche la resistenza fitopatologica non risulta indispensabile; la presenza di parassiti crea infatti catene alimentari più complesse ed una maggiore diversità specifica. La composizione floristica deve garantire una disponibilità alimentare per tutto l'anno; di conseguenza le specie impiegate dovranno essere caratterizzate da uno sviluppo e maturazione progressiva.

Tra le principali essenze da impiegare per l'impianto di colture a perdere per lepre e fasianidi, si consigliano erba medica, trifogli, lupinella, vecce pisello di prato, ginestrino, barbabietola da foraggio e tipi NZ, cavolo da foraggio, colza, grano saraceno, frumento, orzo, avena, segale, mais, loietto, loiessa, festuche, erba mazzolina, poe.

L'impianto deve assicurare una frammentazione di queste colture su fasce a sviluppo lineare, tale da alternare leguminose, cereali primaverili-estivi, cereali autunno-vernini, colture pluriennali, su ampiezze di 2-3 m per ogni essenza, in modo da creare fasce larghe 10-12 m e lunghe 100-200 m.

L'impianto di colture a perdere può risultare utile anche nella gestione dei popolamenti di ungulati; la formazione di coltivazioni destinate a questi animali in zone particolarmente boscate e relativamente povere di alimenti, consentono di preservare le colture agrarie di reddito dall'azione alimentare di questi selvatici, limitando l'entità dei danni alle coltivazioni.

Tra le specie coltivabili particolarmente appetite dagli ungulati si consigliano cavolo da foraggio, rapa, segale, grano saraceno, mais, graminacee e leguminose foraggiere.

Periodica trinciatura della vegetazione degli incolti

Il rinnovo vegetativo di formazioni di scarso valore alimentare (brachipodieti) consente la presenza, anche se per brevi periodi, di giovani ricacci pascolabili, incrementando così l'offerta pabulare.

Il passaggio su queste formazioni di decespugliatori a coltelli o a catene determina la triturazione e il successivo rigoglio vegetativo delle specie presenti, oltre che una naturale concimazione con conseguente aumento della fertilità del terreno. Tali operazioni non devono essere compiute nei periodi di riproduzione dei selvatici, in modo da evitare disturbi e danni diretti alla fauna; i periodi migliori di intervento sono individuabili alla fine dell'inverno, (fine febbraio-inizio marzo) in modo da consentire un più rapido risveglio vegetativo e una maggiore disponibilità alimentare in questi mesi particolarmente critici per i selvatici. Le aree interessate da tali trinciature periodiche, vanno individuate ai margini di zone boscate, facilmente raggiungibili dai selvatici, e devono assumere uno sviluppo lineare su 70-100 m con ampiezze di 20-30 m. Questi trattamenti se eseguiti con sufficiente frequenza (una-due volte all'anno) limitano la colonizzazione dei terreni abbandonati da parte del bosco. A seguito di tali interventi è anche possibile eseguire una semina di essenze foraggiere rustiche, mediante la tecnica del sod-seeding, consentendo l'insediamento di altre varietà a più alto valore pabulare.

Ripristino e ripulitura di fossi, canali e sorgenti

Gli interventi di questo tipo sono finalizzati al mantenimento di punti di abbeverata naturali indispensabili soprattutto per i fasianidi; la pulizia ed il ripristino di questi punti-acqua deve essere compiuta con attenzione, eliminando solo la vegetazione insediatasi sulle sponde e che non consente l'accesso e il regolare deflusso delle acque. Deve essere comunque mantenuta la formazione ripariale presente sull'argine, che ha le note funzioni di rifugio e nidificazione per numerosi selvatici. L'eliminazione della vegetazione e dei materiali occludenti fossi e canali, deve essere compiuta in periodi e con metodi tali da non causare danno alla fauna selvatica.

Piano delle immissioni (no per oasi)

Dati gli obiettivi dell'area, non sono previste immissioni di starna, fagiano e pernice rossa. Per quanto riguarda la lepre, sulla base dei censimenti che verranno effettuati verrà valutata l'opportunità di procedere a immissioni allo scopo di accelerare il consolidamento di una popolazione autosufficiente.

Piano dei prelievi

Sia per lepri che per fagiani si procede regolarmente alla cattura di un numero di esemplari, da stabilirsi annualmente a seguito degli opportuni censimenti e che non devono ovviamente incidere negativamente sull'incremento annuo.

CARTOGRAFIA ZRC DENOMINATA "28 – PIANGIPANE 2"



ZRC DENOMINATA “29 PISIGNANO”

Motivazione dell’istituzione

Salvaguardia dei ceppi di fauna selvatica autoriproducentisi ed oggetto di interventi di salvaguardia nel corso di questi ultimi anni. Già istituita quale ZR con Deliberazione della Giunta regionale n. 934 del 18 giugno 2019.

Descrizione dei confini – si allega al presente documento cartografia della zona

Pubblicazione (notifica, deposito e opposizione – art.19, commi 5 e 6 della L.R. 8/1994)

Si dà atto che la Deliberazione di Giunta regionale n. 341 del 14 aprile 2020 con la quale si è approvata la *“proposta di perimetrazione ai fini dell’istituzione delle zone di protezione della fauna selvatica del territorio di Ravenna... in attuazione del Piano faunistico-venatorio regionale 2018-2023”* è stata trasmessa al Comune di Cervia, competente per territorio, con nota prot. PG/2020/329496 del 30 aprile 2020, per l’affissione all’Albo Pretorio telematico, raccomandando la massima diffusione mediante affissione nelle frazioni o borgate interessate dai confini delle ZRC/Oasi.

Relativamente alla istituzione della ZRC denominata **“29 PISIGNANO”**, in esame, l’affissione è stata effettuata dal Comune di Cervia, competente per territorio, ai sensi dell’art.124, co.2 del TUEL 267/2000 e dell’art 32 della legge 18 giugno 2009, n 69, nell’Albo Pretorio On Line, con affissione n. 879 avvenuta dal 4 maggio 2020 al 13 luglio 2020.

Con nota PG/2020/336022 del 5 maggio 2020 la deliberazione è stata inviata alle Organizzazioni professionali agricole provinciali.

Si ritengono in tal modo assolti gli obblighi di pubblicizzazione previsti dall’art.19, comma 5, della L.R. 8/1994 e successive modifiche ed integrazioni.

Si precisa inoltre che rispetto a tale provvedimento, entro il termine previsto dall’art.19, comma 6 della L.R. 8/1994 e successive modifiche ed integrazioni, non risultano pervenute opposizioni da parte di proprietari o conduttori interessati

PIANO TECNICO PLURIENNALE DI GESTIONE

Caratteristiche generali della zona

L’area in oggetto ricade nel territorio provinciale di Ravenna, è ubicata all’interno del comprensorio omogeneo CO1, in ATC RA02 Ravennate, e interessa amministrativamente il comune di Cervia.

Occupava una superficie geografica di Ha 234,13 pari ad Ha 214,23 ASP ed è caratterizzata da un uso del suolo (Carta Uso del Suolo Regionale versione 2008) a Seminativi semplici 100%

Vocazionalità per Lepre e Fagiano

In base alla Carta delle Vocazioni Faunistiche regionale, il territorio risulta avere vocazione alta per la lepre e alta per il fagiano.

Presenza di Aree di Rete Natura 2000

L’area in oggetto non è interessata dalla presenza di siti della Rete Natura 2000.

Finalità/Obiettivi

Oltre alle finalità ed agli obiettivi istituzionali previsti dalla L. 157/92 e dalla L.R. 8/94, le caratteristiche ambientali e faunistiche della zona in oggetto determinano i seguenti obiettivi gestionali che si prevede di raggiungere nell’arco di 5 anni:

- affermazione e incremento della lepre: tale obiettivo si riterrà raggiunto con densità minime di 15 capi/kmq;

- affermazione e incremento del fagiano: tale obiettivo si riterrà raggiunto con densità minime di 25 capi/kmq;
- produzione di lepre: mediante irradiazione al territorio circostante e catture al superamento della densità di cui sopra;
- produzione di fagiano: mediante irradiazione al territorio circostante e catture al superamento della densità di cui sopra.

Piano dei miglioramenti ambientali

Trattandosi di ambiente soggetto a forte valenza agricola, si farà ricorso ad attività atte a fornire alimentazione nelle fasi stagionali di scarsa presenza delle colture, nonché a fornire rifugio, secondo necessità.

Considerando sia le caratteristiche ambientali della zona (ampia disponibilità di aree a vegetazione naturale e buona diversità ambientale), sia le esigenze ecologiche delle specie indicate quali prioritarie, gli interventi che verranno privilegiati possono essere individuati come segue:

Impianto di colture "a perdere"

Il mantenimento della presenza di colture agrarie destinate all'utilizzo esclusivo da parte dei selvatici, risulta un intervento fondamentale quando si voglia aumentare la capacità portante di un determinato ambiente, in modo tale da consentire un migliore sviluppo soprattutto della piccola selvaggina stanziale. Tali colture devono essere piantate in zone di transizione tra ambienti aperti e territori coperti da vegetazione arbustiva o arborea, in modo tale che siano facilmente e sicuramente raggiungibili dai selvatici. La scelta deve cadere in quelle formazioni vegetali erbacee o arbustive che non garantiscono fonti alimentari di qualità (brachipodieti, nardeti). Le operazioni colturali necessarie per l'impianto e le successive cure (lavorazioni del terreno, concimazioni possibilmente organiche, ecc.) dovranno essere compiute il minimo necessario e con tecniche non pregiudizievoli la sanità dell'ambiente, tenendo presente che le finalità non sono assolutamente produttive. È consigliata anche una rotazione tra le colture, avvicinando essenze miglioratrici ad altre depauperanti, in modo da garantire un miglior stato fitosanitario e una maggior fertilità del terreno.

È opportuno rivolgersi a sementi non selezionate artificialmente, in modo da consentire una diffusione naturale nelle aree contigue. La scelta dovrà orientarsi invece su razze e varietà locali, ben adattate con l'ambiente ed il più rustiche possibile, anche se dotate di scarsa produttività. Anche la resistenza fitopatologica non risulta indispensabile; la presenza di parassiti crea infatti catene alimentari più complesse ed una maggiore diversità specifica. La composizione floristica deve garantire una disponibilità alimentare per tutto l'anno; di conseguenza le specie impiegate dovranno essere caratterizzate da uno sviluppo e maturazione progressiva.

Tra le principali essenze da impiegare per l'impianto di colture a perdere per lepre e fasianidi, si consigliano erba medica, trifogli, lupinella, vecce pisello di prato, ginestrino, barbabietola da foraggio e tipi NZ, cavolo da foraggio, colza, grano saraceno, frumento, orzo, avena, segale, mais, loietto, loiessa, festuche, erba mazzolina, poe.

L'impianto deve assicurare una frammentazione di queste colture su fasce a sviluppo lineare, tale da alternare leguminose, cereali primaverili-estivi, cereali autunno-vernini, colture pluriennali, su ampiezze di 2-3 m per ogni essenza, in modo da creare fasce larghe 10-12 m e lunghe 100-200 m.

L'impianto di colture a perdere può risultare utile anche nella gestione dei popolamenti di ungulati; la formazione di coltivazioni destinate a questi animali in zone particolarmente boscate e relativamente povere di alimenti, consentono di preservare le colture agrarie di reddito dall'azione alimentare di questi selvatici, limitando l'entità dei danni alle coltivazioni.

Tra le specie coltivabili particolarmente appetite dagli ungulati si consigliano cavolo da foraggio, rapa, segale, grano saraceno, mais, graminacee e leguminose foraggiere.

Periodica trinciatura della vegetazione degli incolti

Il rinnovo vegetativo di formazioni di scarso valore alimentare (brachipodieti) consente la presenza, anche se per brevi periodi, di giovani ricacci pascolabili, incrementando così l'offerta pabulare.

Il passaggio su queste formazioni di decespugliatori a coltelli o a catene determina la triturazione e il successivo rigoglio vegetativo delle specie presenti, oltre che una naturale concimazione con conseguente aumento della fertilità del terreno. Tali operazioni non devono essere compiute nei periodi di riproduzione dei selvatici, in modo da evitare disturbi e danni diretti alla fauna; i periodi migliori di intervento sono individuabili alla fine dell'inverno, (fine febbraio-inizio marzo) in modo da consentire un più rapido risveglio vegetativo e una maggiore disponibilità alimentare in questi mesi particolarmente critici per i selvatici. Le aree interessate da tali trinciature periodiche, vanno individuate ai margini di zone boscate, facilmente raggiungibili dai selvatici, e devono assumere uno sviluppo lineare su 70-100 m con ampiezze di 20-30 m. Questi trattamenti se eseguiti con sufficiente frequenza (una-due volte all'anno) limitano la colonizzazione dei terreni abbandonati da parte del bosco. A seguito di tali interventi è anche possibile eseguire una semina di essenze foraggiere rustiche, mediante la tecnica del sod-seeding, consentendo l'insediamento di altre varietà a più alto valore pabulare.

Ripristino e ripulitura di fossi, canali e sorgenti

Gli interventi di questo tipo sono finalizzati al mantenimento di punti di abbeverata naturali indispensabili soprattutto per i fasianidi; la pulizia ed il ripristino di questi punti-acqua deve essere compiuta con attenzione, eliminando solo la vegetazione insediatasi sulle sponde e che non consente l'accesso e il regolare deflusso delle acque. Deve essere comunque mantenuta la formazione ripariale presente sull'argine, che ha le note funzioni di rifugio e nidificazione per numerosi selvatici. L'eliminazione della vegetazione e dei materiali occludenti fossi e canali, deve essere compiuta in periodi e con metodi tali da non causare danno alla fauna selvatica.

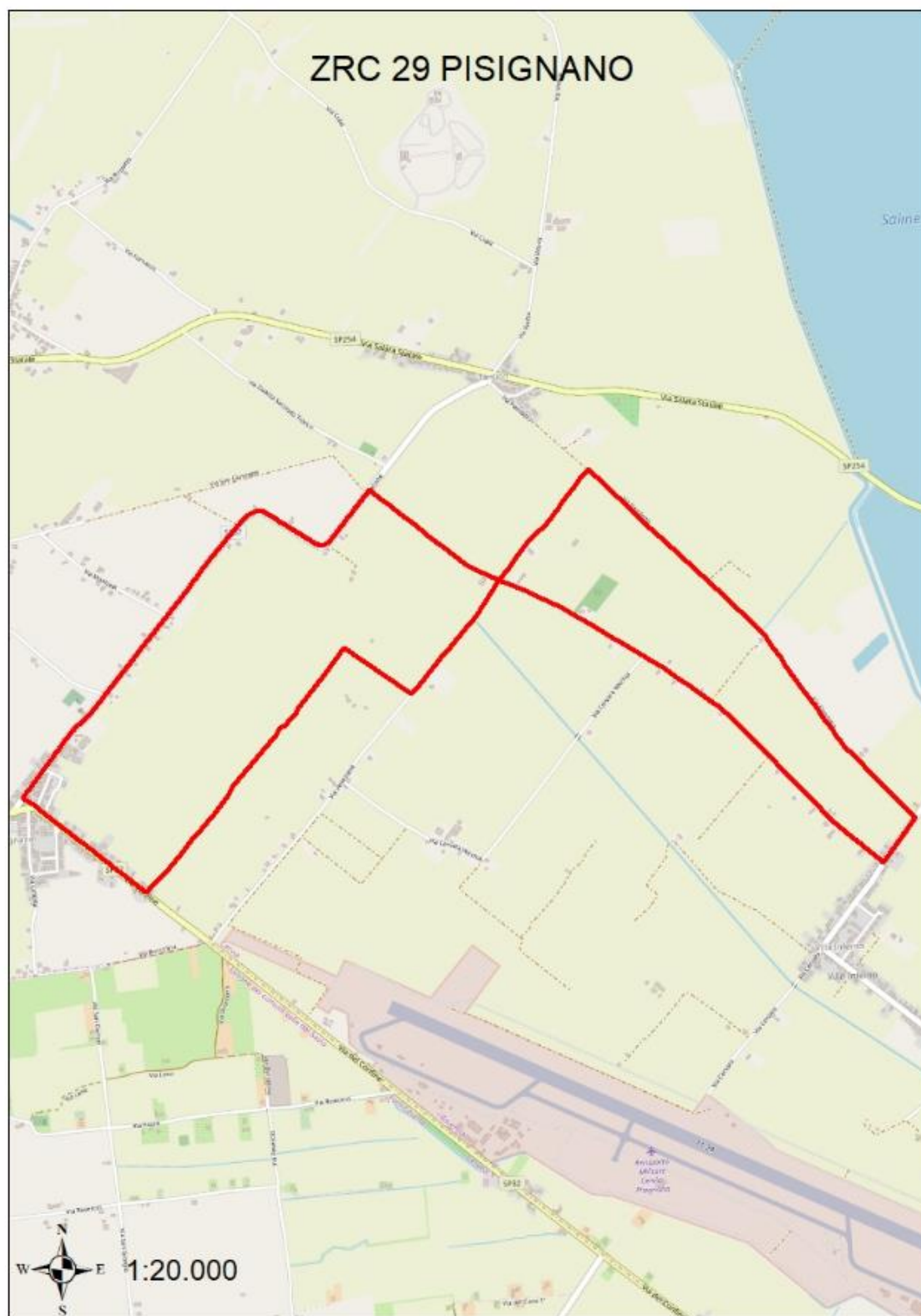
Piano delle immissioni (no per oasi)

Dati gli obiettivi dell'area, non sono previste immissioni di starna, fagiano e pernice rossa. Per quanto riguarda la lepre, sulla base dei censimenti che verranno effettuati verrà valutata l'opportunità di procedere a immissioni allo scopo di accelerare il consolidamento di una popolazione autosufficiente.

Piano dei prelievi

Sia per lepri che per fagiani si procede regolarmente alla cattura di un numero di esemplari, da stabilirsi annualmente a seguito degli opportuni censimenti e che non devono ovviamente incidere negativamente sull'incremento annuo.

Cartografia ZRC denominata "29 - PISIGNANO"



ZRC DENOMINATA “30 PISIGNANO AEROPORTO”

Motivazione dell’istituzione

Salvaguardia dei ceppi di fauna selvatica autoriproducentisi ed oggetto di interventi di salvaguardia nel corso di questi ultimi anni. Già istituita quale ZR con Deliberazione della Giunta regionale n. 934 del 18 giugno 2019.

Descrizione dei confini – si allega al presente documento cartografia della zona

Pubblicazione (notifica, deposito e opposizione – art.19, commi 5 e 6 della L.R. 8/1994)

Si dà atto che la Deliberazione di Giunta regionale n. 341 del 14 aprile 2020 con la quale si è approvata la *“proposta di perimetrazione ai fini dell’istituzione delle zone di protezione della fauna selvatica del territorio di Ravenna... in attuazione del Piano faunistico-venatorio regionale 2018-2023”* è stata trasmessa al Comune di Cervia, competente per territorio, con nota prot. PG/2020/329496 del 30 aprile 2020, per l’affissione all’Albo Pretorio telematico, raccomandando la massima diffusione mediante affissione nelle frazioni o borgate interessate dai confini delle ZRC/Oasi.

Relativamente alla istituzione della ZRC denominata **“30 PISIGNANO AEROPORTO”**, in esame, l’affissione è stata effettuata dal Comune di Cervia, competente per territorio, ai sensi dell’art.124, co.2 del TUEL 267/2000 e dell’art 32 della legge 18 giugno 2009, n 69, nell’Albo Pretorio On Line, con affissione n. 879 avvenuta dal 4 maggio 2020 al 13 luglio 2020.

Con nota PG/2020/336022 del 5 maggio 2020 la deliberazione è stata inviata alle Organizzazioni professionali agricole provinciali.

Si ritengono in tal modo assolti gli obblighi di pubblicizzazione previsti dall’art.19, comma 5, della L.R. 8/1994 e successive modifiche ed integrazioni.

Si precisa inoltre che rispetto a tale provvedimento, entro il termine previsto dall’art.19, comma 6 della L.R. 8/1994 e successive modifiche ed integrazioni, non risultano pervenute opposizioni da parte di proprietari o conduttori interessati

PIANO TECNICO PLURIENNALE DI GESTIONE

Caratteristiche generali della zona

L’area in oggetto ricade nel territorio provinciale di Ravenna, è ubicata all’interno del comprensorio omogeneo CO1, in ATC RA02 Ravennate, e interessa amministrativamente il comune di Cervia.

Occupava una superficie geografica di Ha 241,38 pari ad Ha 74,57 ASP ed è caratterizzata da un uso del suolo (Carta Uso del Suolo Regionale versione 2008) così ripartito:

- Seminativi semplici 99,7%
- Frutteti e frutti minori 0,3%

Vocazionalità per Lepre e Fagiano

In base alla Carta delle Vocazioni Faunistiche regionale, il territorio risulta avere vocazione media per la lepre e alta per il fagiano.

Presenza di Aree di Rete Natura 2000

L’area in oggetto non è interessata dalla presenza di siti della Rete Natura 2000.

Finalità/Obiettivi

Oltre alle finalità ed agli obiettivi istituzionali previsti dalla L. 157/92 e dalla L.R. 8/94, le caratteristiche ambientali e faunistiche della zona in oggetto determinano i seguenti obiettivi gestionali che si prevede di raggiungere nell’arco di 5 anni:

- affermazione e incremento della lepre: tale obiettivo si riterrà raggiunto con densità minime di 15 capi/kmq;
- affermazione e incremento del fagiano: tale obiettivo si riterrà raggiunto con densità minime di 25 capi/kmq;
- produzione di lepre: mediante irradiazione al territorio circostante e catture al superamento della densità di cui sopra;
- produzione di fagiano: mediante irradiazione al territorio circostante e catture al superamento della densità di cui sopra.

Piano dei miglioramenti ambientali

Trattandosi di ambiente soggetto a forte valenza agricola, si farà ricorso ad attività atte a fornire alimentazione nelle fasi stagionali di scarsa presenza delle colture, nonché a fornire rifugio, secondo necessità.

Considerando sia le caratteristiche ambientali della zona (ampia disponibilità di aree a vegetazione naturale e buona diversità ambientale), sia le esigenze ecologiche delle specie indicate quali prioritarie, gli interventi che verranno privilegiati possono essere individuati come segue:

Impianto di colture "a perdere"

Il mantenimento della presenza di colture agrarie destinate all'utilizzo esclusivo da parte dei selvatici, risulta un intervento fondamentale quando si voglia aumentare la capacità portante di un determinato ambiente, in modo tale da consentire un migliore sviluppo soprattutto della piccola selvaggina stanziale. Tali colture devono essere piantate in zone di transizione tra ambienti aperti e territori coperti da vegetazione arbustiva o arborea, in modo tale che siano facilmente e sicuramente raggiungibili dai selvatici. La scelta deve cadere in quelle formazioni vegetali erbacee o arbustive che non garantiscono fonti alimentari di qualità (brachipodieti, nardeti). Le operazioni colturali necessarie per l'impianto e le successive cure (lavorazioni del terreno, concimazioni possibilmente organiche, ecc.) dovranno essere compiute il minimo necessario e con tecniche non pregiudizievoli la sanità dell'ambiente, tenendo presente che le finalità non sono assolutamente produttive. È consigliata anche una rotazione tra le colture, avvicinando essenze miglioratrici ad altre depauperanti, in modo da garantire un miglior stato fitosanitario e una maggior fertilità del terreno.

È opportuno rivolgersi a sementi non selezionate artificialmente, in modo da consentire una diffusione naturale nelle aree contigue. La scelta dovrà orientarsi invece su razze e varietà locali, ben adattate con l'ambiente ed il più rustiche possibile, anche se dotate di scarsa produttività. Anche la resistenza fitopatologica non risulta indispensabile; la presenza di parassiti crea infatti catene alimentari più complesse ed una maggiore diversità specifica. La composizione floristica deve garantire una disponibilità alimentare per tutto l'anno; di conseguenza le specie impiegate dovranno essere caratterizzate da uno sviluppo e maturazione progressiva.

Tra le principali essenze da impiegare per l'impianto di colture a perdere per lepre e fasianidi, si consigliano erba medica, trifogli, lupinella, vecce pisello di prato, ginestrino, barbabietola da foraggio e tipi NZ, cavolo da foraggio, colza, grano saraceno, frumento, orzo, avena, segale, mais, loietto, loiessa, festuche, erba mazzolina, poe.

L'impianto deve assicurare una frammentazione di queste colture su fasce a sviluppo lineare, tale da alternare leguminose, cereali primaverili-estivi, cereali autunno-vernini, colture pluriennali, su ampiezze di 2-3 m per ogni essenza, in modo da creare fasce larghe 10-12 m e lunghe 100-200 m.

L'impianto di colture a perdere può risultare utile anche nella gestione dei popolamenti di ungulati; la formazione di coltivazioni destinate a questi animali in zone particolarmente boscate e relativamente povere di alimenti, consentono di preservare le colture agrarie di reddito dall'azione alimentare di questi selvatici, limitando l'entità dei danni alle coltivazioni.

Tra le specie coltivabili particolarmente appetite dagli ungulati si consigliano cavolo da foraggio, rapa, segale, grano saraceno, mais, graminacee e leguminose foraggiere.

Periodica trinciatura della vegetazione degli incolti

Il rinnovo vegetativo di formazioni di scarso valore alimentare (brachipodieti) consente la presenza, anche se per brevi periodi, di giovani ricacci pascolabili, incrementando così l'offerta pabulare.

Il passaggio su queste formazioni di decespugliatori a coltelli o a catene determina la triturazione e il successivo rigoglio vegetativo delle specie presenti, oltre che una naturale concimazione con conseguente aumento della fertilità del terreno. Tali operazioni non devono essere compiute nei periodi di riproduzione dei selvatici, in modo da evitare disturbi e danni diretti alla fauna; i periodi migliori di intervento sono individuabili alla fine dell'inverno, (fine febbraio-inizio marzo) in modo da consentire un più rapido risveglio vegetativo e una maggiore disponibilità alimentare in questi mesi particolarmente critici per i selvatici. Le aree interessate da tali trinciature periodiche, vanno individuate ai margini di zone boscate, facilmente raggiungibili dai selvatici, e devono assumere uno sviluppo lineare su 70-100 m con ampiezze di 20-30 m. Questi trattamenti se eseguiti con sufficiente frequenza (una-due volte all'anno) limitano la colonizzazione dei terreni abbandonati da parte del bosco. A seguito di tali interventi è anche possibile eseguire una semina di essenze foraggiere rustiche, mediante la tecnica del sod-seeding, consentendo l'insediamento di altre varietà a più alto valore pabulare.

Ripristino e ripulitura di fossi, canali e sorgenti

Gli interventi di questo tipo sono finalizzati al mantenimento di punti di abbeverata naturali indispensabili soprattutto per i fasianidi; la pulizia ed il ripristino di questi punti-acqua deve essere compiuta con attenzione, eliminando solo la vegetazione insediatasi sulle sponde e che non consente l'accesso e il regolare deflusso delle acque. Deve essere comunque mantenuta la formazione ripariale presente sull'argine, che ha le note funzioni di rifugio e nidificazione per numerosi selvatici. L'eliminazione della vegetazione e dei materiali occludenti fossi e canali, deve essere compiuta in periodi e con metodi tali da non causare danno alla fauna selvatica.

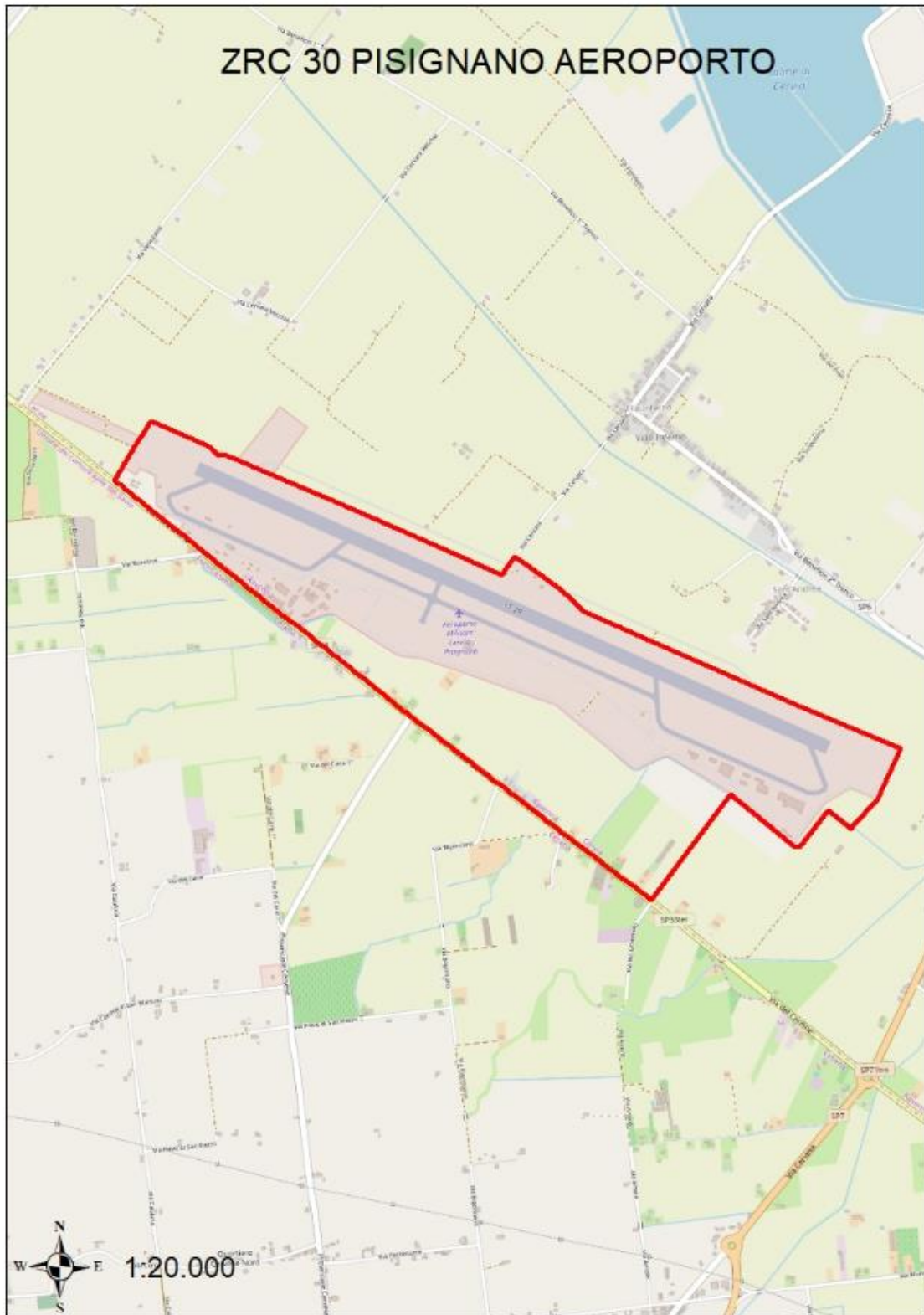
Piano delle immissioni (no per oasi)

Dati gli obiettivi dell'area, non sono previste immissioni di starna, fagiano e pernice rossa. Per quanto riguarda la lepre, sulla base dei censimenti che verranno effettuati verrà valutata l'opportunità di procedere a immissioni allo scopo di accelerare il consolidamento di una popolazione autosufficiente.

Piano dei prelievi

Sia per lepri che per fagiani si procede regolarmente alla cattura di un numero di esemplari, da stabilirsi annualmente a seguito degli opportuni censimenti e che non devono ovviamente incidere negativamente sull'incremento annuo.

Cartografia ZRC denominata “30 – PISIGNANO AEROPORTO”



ZRC DENOMINATA “31 PORCILAIA”

Motivazione dell’istituzione

Salvaguardia dei ceppi di fauna selvatica autoriproducentisi ed oggetto di interventi di salvaguardia nel corso di questi ultimi anni. Già istituita quale ZR con Deliberazione della Giunta regionale n. 934 del 18 giugno 2019.

Descrizione dei confini – si allega al presente documento cartografia della zona

Pubblicazione (notifica, deposito e opposizione – art.19, commi 5 e 6 della L.R. 8/1994)

Si dà atto che la Deliberazione di Giunta regionale n. 341 del 14 aprile 2020 con la quale si è approvata la *“proposta di perimetrazione ai fini dell’istituzione delle zone di protezione della fauna selvatica del territorio di Ravenna... in attuazione del Piano faunistico-venatorio regionale 2018-2023”* è stata trasmessa al Comune di Ravenna, competente per territorio, con nota prot. PG/2020/329496 del 30 aprile 2020, per l’affissione all’Albo Pretorio telematico, raccomandando la massima diffusione mediante affissione nelle frazioni o borgate interessate dai confini delle ZRC/Oasi.

Relativamente alla istituzione della ZRC denominata **“31 PORCILAIA”**, in esame, l’affissione è stata effettuata dal Comune di Ravenna, competente per territorio, ai sensi dell’art.124, co.2 del TUEL 267/2000 e dell’art 32 della legge 18 giugno 2009, n 69, nell’Albo Pretorio On Line, con affissione n. 2022 avvenuta dal 12 maggio 2020 al 20 luglio 2020.

Con nota PG/2020/336022 del 5 maggio 2020 la deliberazione è stata inviata alle Organizzazioni professionali agricole provinciali.

Si ritengono in tal modo assolti gli obblighi di pubblicizzazione previsti dall’art.19, comma 5, della L.R. 8/1994 e successive modifiche ed integrazioni.

Si precisa inoltre che rispetto a tale provvedimento, entro il termine previsto dall’art.19, comma 6 della L.R. 8/1994 e successive modifiche ed integrazioni, non risultano pervenute opposizioni da parte di proprietari o conduttori interessati.

PIANO TECNICO PLURIENNALE DI GESTIONE

Caratteristiche generali della zona

L’area in oggetto ricade nel territorio provinciale di Ravenna, è ubicata all’interno del comprensorio omogeneo CO1, in ATC RA02 Ravennate, e interessa amministrativamente il comune di Ravenna.

Occupava una superficie geografica di Ha 163,83 pari ad Ha 155,25 ASP ed è caratterizzata da un uso del suolo (Carta Uso del Suolo Regionale versione 2008) così ripartito:

- Seminativi semplici 88,7%
- Frutteti e frutti minori 9,7%
- Colture da legno 1,3%
- Alvei 0,3%

Vocazionalità per Lepre e Fagiano

In base alla Carta delle Vocazioni Faunistiche regionale, il territorio risulta avere vocazione alta per la lepre e medio/alta per il fagiano.

Presenza di Aree di Rete Natura 2000

L’area in oggetto non è interessata dalla presenza di siti della Rete Natura 2000.

Finalità/Obiettivi

Oltre alle finalità ed agli obiettivi istituzionali previsti dalla L. 157/92 e dalla L.R. 8/94, le caratteristiche ambientali e faunistiche della zona in oggetto determinano i seguenti obiettivi gestionali che si prevede di raggiungere nell'arco di 5 anni:

- affermazione e incremento della lepore: tale obiettivo si riterrà raggiunto con densità minime di 15 capi/kmq;
- affermazione e incremento del fagiano: tale obiettivo si riterrà raggiunto con densità minime di 25 capi/kmq;
- produzione di lepore: mediante irradiazione al territorio circostante e catture al superamento della densità di cui sopra;
- produzione di fagiano: mediante irradiazione al territorio circostante e catture al superamento della densità di cui sopra.

Piano dei miglioramenti ambientali

Trattandosi di ambiente soggetto a forte valenza agricola, si farà ricorso ad attività atte a fornire alimentazione nelle fasi stagionali di scarsa presenza delle colture, nonché a fornire rifugio, secondo necessità.

Considerando sia le caratteristiche ambientali della zona (ampia disponibilità di aree a vegetazione naturale e buona diversità ambientale), sia le esigenze ecologiche delle specie indicate quali prioritarie, gli interventi che verranno privilegiati possono essere individuati come segue:

Impianto di colture "a perdere"

Il mantenimento della presenza di colture agrarie destinate all'utilizzo esclusivo da parte dei selvatici, risulta un intervento fondamentale quando si voglia aumentare la capacità portante di un determinato ambiente, in modo tale da consentire un migliore sviluppo soprattutto della piccola selvaggina stanziale. Tali colture devono essere piantate in zone di transizione tra ambienti aperti e territori coperti da vegetazione arbustiva o arborea, in modo tale che siano facilmente e sicuramente raggiungibili dai selvatici. La scelta deve cadere in quelle formazioni vegetali erbacee o arbustive che non garantiscono fonti alimentari di qualità (brachipodieti, nardeti). Le operazioni colturali necessarie per l'impianto e le successive cure (lavorazioni del terreno, concimazioni possibilmente organiche, ecc.) dovranno essere compiute il minimo necessario e con tecniche non pregiudizievoli la sanità dell'ambiente, tenendo presente che le finalità non sono assolutamente produttive. È consigliata anche una rotazione tra le colture, avvicinando essenze miglioratrici ad altre depauperanti, in modo da garantire un miglior stato fitosanitario e una maggior fertilità del terreno.

È opportuno rivolgersi a sementi non selezionate artificialmente, in modo da consentire una diffusione naturale nelle aree contigue. La scelta dovrà orientarsi invece su razze e varietà locali, ben adattate con l'ambiente ed il più rustiche possibile, anche se dotate di scarsa produttività. Anche la resistenza fitopatologica non risulta indispensabile; la presenza di parassiti crea infatti catene alimentari più complesse ed una maggiore diversità specifica. La composizione floristica deve garantire una disponibilità alimentare per tutto l'anno; di conseguenza le specie impiegate dovranno essere caratterizzate da uno sviluppo e maturazione progressiva.

Tra le principali essenze da impiegare per l'impianto di colture a perdere per lepore e fasianidi, si consigliano erba medica, trifogli, lupinella, vecce pisello di prato, ginestrino, barbabietola da foraggio e tipi NZ, cavolo da foraggio, colza, grano saraceno, frumento, orzo, avena, segale, mais, loietto, loiessa, festuche, erba mazzolina, poe.

L'impianto deve assicurare una frammentazione di queste colture su fasce a sviluppo lineare, tale da alternare leguminose, cereali primaverili-estivi, cereali autunno-vernini, colture pluriennali, su ampiezze di 2-3 m per ogni essenza, in modo da creare fasce larghe 10-12 m e lunghe 100-200 m.

L'impianto di colture a perdere può risultare utile anche nella gestione dei popolamenti di ungulati; la formazione di coltivazioni destinate a questi animali in zone particolarmente boscate e

relativamente povere di alimenti, consentono di preservare le colture agrarie di reddito dall'azione alimentare di questi selvatici, limitando l'entità dei danni alle coltivazioni.

Tra le specie coltivabili particolarmente appetite dagli ungulati si consigliano cavolo da foraggio, rapa, segale, grano saraceno, mais, graminacee e leguminose foraggiere.

Periodica trinciatura della vegetazione degli incolti

Il rinnovo vegetativo di formazioni di scarso valore alimentare (brachipodieta) consente la presenza, anche se per brevi periodi, di giovani ricacci pascolabili, incrementando così l'offerta pabulare.

Il passaggio su queste formazioni di decespugliatori a coltelli o a catene determina la triturazione e il successivo rigoglio vegetativo delle specie presenti, oltre che una naturale concimazione con conseguente aumento della fertilità del terreno. Tali operazioni non devono essere compiute nei periodi di riproduzione dei selvatici, in modo da evitare disturbi e danni diretti alla fauna; i periodi migliori di intervento sono individuabili alla fine dell'inverno, (fine febbraio-inizio marzo) in modo da consentire un più rapido risveglio vegetativo e una maggiore disponibilità alimentare in questi mesi particolarmente critici per i selvatici. Le aree interessate da tali trinciature periodiche, vanno individuate ai margini di zone boscate, facilmente raggiungibili dai selvatici, e devono assumere uno sviluppo lineare su 70-100 m con ampiezze di 20-30 m. Questi trattamenti se eseguiti con sufficiente frequenza (una-due volte all'anno) limitano la colonizzazione dei terreni abbandonati da parte del bosco. A seguito di tali interventi è anche possibile eseguire una semina di essenze foraggiere rustiche, mediante la tecnica del sod-seeding, consentendo l'insediamento di altre varietà a più alto valore pabulare.

Ripristino e ripulitura di fossi, canali e sorgenti

Gli interventi di questo tipo sono finalizzati al mantenimento di punti di abbeverata naturali indispensabili soprattutto per i fasianidi; la pulizia ed il ripristino di questi punti-acqua deve essere compiuta con attenzione, eliminando solo la vegetazione insediatasi sulle sponde e che non consente l'accesso e il regolare deflusso delle acque. Deve essere comunque mantenuta la formazione ripariale presente sull'argine, che ha le note funzioni di rifugio e nidificazione per numerosi selvatici. L'eliminazione della vegetazione e dei materiali occludenti fossi e canali, deve essere compiuta in periodi e con metodi tali da non causare danno alla fauna selvatica.

Piano delle immissioni (no per oasi)

Dati gli obiettivi dell'area, non sono previste immissioni di starna, fagiano e pernice rossa. Per quanto riguarda la lepre, sulla base dei censimenti che verranno effettuati verrà valutata l'opportunità di procedere a immissioni allo scopo di accelerare il consolidamento di una popolazione autosufficiente.

Piano dei prelievi

Sia per lepri che per fagiani si procede regolarmente alla cattura di un numero di esemplari, da stabilirsi annualmente a seguito degli opportuni censimenti e che non devono ovviamente incidere negativamente sull'incremento annuo.

CARTOGRAFIA ZRC DENOMINATA “31 - PORCILAIA”



ZRC DENOMINATA “32 RAGONE”

Motivazione dell’istituzione

Salvaguardia dei ceppi di fauna selvatica autoriproducentisi ed oggetto di interventi di salvaguardia nel corso di questi ultimi anni. Già istituita quale ZR con Deliberazione della Giunta regionale n. 934 del 18 giugno 2019.

Descrizione dei confini – si allega al presente documento cartografia della zona

Pubblicazione (notifica, deposito e opposizione – art.19, commi 5 e 6 della L.R. 8/1994)

Si dà atto che la Deliberazione di Giunta regionale n. 341 del 14 aprile 2020 con la quale si è approvata la *“proposta di perimetrazione ai fini dell’istituzione delle zone di protezione della fauna selvatica del territorio di Ravenna... in attuazione del Piano faunistico-venatorio regionale 2018-2023”* è stata trasmessa al Comune di Ravenna, competente per territorio, con nota prot. PG/2020/329496 del 30 aprile 2020, per l’affissione all’Albo Pretorio telematico, raccomandando la massima diffusione mediante affissione nelle frazioni o borgate interessate dai confini delle ZRC/Oasi.

Relativamente alla istituzione della ZRC denominata **“32 RAGONE”**, in esame, l’affissione è stata effettuata dal Comune di Ravenna, competente per territorio, ai sensi dell’art.124, co.2 del TUEL 267/2000 e dell’art 32 della legge 18 giugno 2009, n 69, nell’Albo Pretorio On Line, con affissione n. 2022 avvenuta dal 12 maggio 2020 al 20 luglio 2020.

Con nota PG/2020/336022 del 5 maggio 2020 la deliberazione è stata inviata alle Organizzazioni professionali agricole provinciali.

Si ritengono in tal modo assolti gli obblighi di pubblicizzazione previsti dall’art.19, comma 5, della L.R. 8/1994 e successive modifiche ed integrazioni.

Si precisa inoltre che rispetto a tale provvedimento, entro il termine previsto dall’art.19, comma 6 della L.R. 8/1994 e successive modifiche ed integrazioni, non risultano pervenute opposizioni da parte di proprietari o conduttori interessati.

PIANO TECNICO PLURIENNALE DI GESTIONE

Caratteristiche generali della zona

L’area in oggetto ricade nel territorio provinciale di Ravenna, è ubicata all’interno del comprensorio omogeneo CO1, in ATC RA02 Ravennate, e interessa amministrativamente il comune di Ravenna.

Occupava una superficie geografica di Ha 56,71 pari ad Ha 56,71 ASP ed è caratterizzata da un uso del suolo (Carta Uso del Suolo Regionale versione 2008) così ripartito:

- Seminativi semplici 64,4%
- Vigneti 19,6%
- Orticole 13,3%
- Alvei, canali e idrovie 2,7%

Vocazionalità per Lepre e Fagiano

In base alla Carta delle Vocazioni Faunistiche regionale, il territorio risulta avere vocazione medio/alta per la lepre e medio/bassa per il fagiano.

Presenza di Aree di Rete Natura 2000

L’area in oggetto non è interessata dalla presenza di siti della Rete Natura 2000.

Finalità/Obiettivi

Oltre alle finalità ed agli obiettivi istituzionali previsti dalla L. 157/92 e dalla L.R. 8/94, le caratteristiche ambientali e faunistiche della zona in oggetto determinano i seguenti obiettivi gestionali che si prevede di raggiungere nell'arco di 5 anni:

- affermazione e incremento della lepore: tale obiettivo si riterrà raggiunto con densità minime di 15 capi/kmq;
- affermazione e incremento del fagiano: tale obiettivo si riterrà raggiunto con densità minime di 25 capi/kmq;
- produzione di lepore: mediante irradiazione al territorio circostante e catture al superamento della densità di cui sopra;
- produzione di fagiano: mediante irradiazione al territorio circostante e catture al superamento della densità di cui sopra.

Piano dei miglioramenti ambientali

Trattandosi di ambiente soggetto a forte valenza agricola, si farà ricorso ad attività atte a fornire alimentazione nelle fasi stagionali di scarsa presenza delle colture, nonché a fornire rifugio, secondo necessità.

Considerando sia le caratteristiche ambientali della zona (ampia disponibilità di aree a vegetazione naturale e buona diversità ambientale), sia le esigenze ecologiche delle specie indicate quali prioritarie, gli interventi che verranno privilegiati possono essere individuati come segue:

Impianto di colture "a perdere"

Il mantenimento della presenza di colture agrarie destinate all'utilizzo esclusivo da parte dei selvatici, risulta un intervento fondamentale quando si voglia aumentare la capacità portante di un determinato ambiente, in modo tale da consentire un migliore sviluppo soprattutto della piccola selvaggina stanziale. Tali colture devono essere piantate in zone di transizione tra ambienti aperti e territori coperti da vegetazione arbustiva o arborea, in modo tale che siano facilmente e sicuramente raggiungibili dai selvatici. La scelta deve cadere in quelle formazioni vegetali erbacee o arbustive che non garantiscono fonti alimentari di qualità (brachipodietici, nardeti). Le operazioni colturali necessarie per l'impianto e le successive cure (lavorazioni del terreno, concimazioni possibilmente organiche, ecc.) dovranno essere compiute il minimo necessario e con tecniche non pregiudizievoli la sanità dell'ambiente, tenendo presente che le finalità non sono assolutamente produttive. È consigliata anche una rotazione tra le colture, avvicinando essenze miglioratrici ad altre depauperanti, in modo da garantire un miglior stato fitosanitario e una maggior fertilità del terreno.

È opportuno rivolgersi a sementi non selezionate artificialmente, in modo da consentire una diffusione naturale nelle aree contigue. La scelta dovrà orientarsi invece su razze e varietà locali, ben adattate con l'ambiente ed il più rustiche possibile, anche se dotate di scarsa produttività. Anche la resistenza fitopatologica non risulta indispensabile; la presenza di parassiti crea infatti catene alimentari più complesse ed una maggiore diversità specifica. La composizione floristica deve garantire una disponibilità alimentare per tutto l'anno; di conseguenza le specie impiegate dovranno essere caratterizzate da uno sviluppo e maturazione progressiva.

Tra le principali essenze da impiegare per l'impianto di colture a perdere per lepore e fasianidi, si consigliano erba medica, trifogli, lupinella, vecce pisello di prato, ginestrino, barbabietola da foraggio e tipi NZ, cavolo da foraggio, colza, grano saraceno, frumento, orzo, avena, segale, mais, loietto, loiessa, festuche, erba mazzolina, poe.

L'impianto deve assicurare una frammentazione di queste colture su fasce a sviluppo lineare, tale da alternare leguminose, cereali primaverili-estivi, cereali autunno-vernini, colture pluriennali, su ampiezze di 2-3 m per ogni essenza, in modo da creare fasce larghe 10-12 m e lunghe 100-200 m.

L'impianto di colture a perdere può risultare utile anche nella gestione dei popolamenti di ungulati; la formazione di coltivazioni destinate a questi animali in zone particolarmente boscate e

relativamente povere di alimenti, consentono di preservare le colture agrarie di reddito dall'azione alimentare di questi selvatici, limitando l'entità dei danni alle coltivazioni.

Tra le specie coltivabili particolarmente appetite dagli ungulati si consigliano cavolo da foraggio, rapa, segale, grano saraceno, mais, graminacee e leguminose foraggiere.

Periodica trinciatura della vegetazione degli incolti

Il rinnovo vegetativo di formazioni di scarso valore alimentare (brachipodieta) consente la presenza, anche se per brevi periodi, di giovani ricacci pascolabili, incrementando così l'offerta pabulare.

Il passaggio su queste formazioni di decespugliatori a coltelli o a catene determina la triturazione e il successivo rigoglio vegetativo delle specie presenti, oltre che una naturale concimazione con conseguente aumento della fertilità del terreno. Tali operazioni non devono essere compiute nei periodi di riproduzione dei selvatici, in modo da evitare disturbi e danni diretti alla fauna; i periodi migliori di intervento sono individuabili alla fine dell'inverno, (fine febbraio-inizio marzo) in modo da consentire un più rapido risveglio vegetativo e una maggiore disponibilità alimentare in questi mesi particolarmente critici per i selvatici. Le aree interessate da tali trinciature periodiche, vanno individuate ai margini di zone boscate, facilmente raggiungibili dai selvatici, e devono assumere uno sviluppo lineare su 70-100 m con ampiezze di 20-30 m. Questi trattamenti se eseguiti con sufficiente frequenza (una-due volte all'anno) limitano la colonizzazione dei terreni abbandonati da parte del bosco. A seguito di tali interventi è anche possibile eseguire una semina di essenze foraggiere rustiche, mediante la tecnica del sod-seeding, consentendo l'insediamento di altre varietà a più alto valore pabulare.

Ripristino e ripulitura di fossi, canali e sorgenti

Gli interventi di questo tipo sono finalizzati al mantenimento di punti di abbeverata naturali indispensabili soprattutto per i fasianidi; la pulizia ed il ripristino di questi punti-acqua deve essere compiuta con attenzione, eliminando solo la vegetazione insediatasi sulle sponde e che non consente l'accesso e il regolare deflusso delle acque. Deve essere comunque mantenuta la formazione ripariale presente sull'argine, che ha le note funzioni di rifugio e nidificazione per numerosi selvatici. L'eliminazione della vegetazione e dei materiali occludenti fossi e canali, deve essere compiuta in periodi e con metodi tali da non causare danno alla fauna selvatica.

Piano delle immissioni (no per oasi)

Dati gli obiettivi dell'area, non sono previste immissioni di starna, fagiano e pernice rossa. Per quanto riguarda la lepre, sulla base dei censimenti che verranno effettuati verrà valutata l'opportunità di procedere a immissioni allo scopo di accelerare il consolidamento di una popolazione autosufficiente.

Piano dei prelievi

Sia per lepri che per fagiani si procede regolarmente alla cattura di un numero di esemplari, da stabilirsi annualmente a seguito degli opportuni censimenti e che non devono ovviamente incidere negativamente sull'incremento annuo.

ZRC DENOMINATA “33 RASPONA”

Motivazione dell’istituzione

Salvaguardia dei ceppi di fauna selvatica autoriproduttrici ed oggetto di interventi di salvaguardia nel corso di questi ultimi anni.

La perimetrazione proposta ingloba la ZRC omonima istituita con Deliberazione della Giunta regionale n. 391 del 19/3/2018, cui si aggiunge la limitrofa ZR istituita con ZR con Deliberazione della Giunta regionale n. 934 del 18 giugno 2019.

Descrizione dei confini – si allega al presente documento cartografia della zona

Pubblicazione (notifica, deposito e opposizione – art.19, commi 5 e 6 della L.R. 8/1994)

Si dà atto che la Deliberazione di Giunta regionale n. 341 del 14 aprile 2020 con la quale si è approvata la *“proposta di perimetrazione ai fini dell’istituzione delle zone di protezione della fauna selvatica del territorio di Ravenna... in attuazione del Piano faunistico-venatorio regionale 2018-2023”* è stata trasmessa al Comune di Ravenna, competente per territorio, con nota prot. PG/2020/329496 del 30 aprile 2020, per l’affissione all’Albo Pretorio telematico, raccomandando la massima diffusione mediante affissione nelle frazioni o borgate interessate dai confini delle ZRC/Oasi.

Relativamente alla istituzione della ZRC denominata **“33 RASPONA”**, in esame, l’affissione è stata effettuata dal Comune di Ravenna, competente per territorio, ai sensi dell’art.124, co.2 del TUEL 267/2000 e dell’art 32 della legge 18 giugno 2009, n 69, nell’Albo Pretorio On Line, con affissione n. 2022 avvenuta dal 12 maggio 2020 al 20 luglio 2020.

Con nota PG/2020/336022 del 5 maggio 2020 la deliberazione è stata inviata alle Organizzazioni professionali agricole provinciali.

Si ritengono in tal modo assolti gli obblighi di pubblicizzazione previsti dall’art.19, comma 5, della L.R. 8/1994 e successive modifiche ed integrazioni.

Si precisa inoltre che rispetto a tale provvedimento, entro il termine previsto dall’art.19, comma 6 della L.R. 8/1994 e successive modifiche ed integrazioni, non risultano pervenute opposizioni da parte di proprietari o conduttori interessati.

PIANO TECNICO PLURIENNALE DI GESTIONE

Caratteristiche generali della zona

L’area in oggetto ricade nel territorio provinciale di Ravenna, è ubicata all’interno del comprensorio omogeneo CO1, in ATC RA02 Ravennate, e interessa amministrativamente il comune di Ravenna.

Occupava una superficie geografica di Ha 854,89 pari ad Ha 710,79 ASP ed è caratterizzata da un uso del suolo (Carta Uso del Suolo Regionale versione 2008) così ripartito:

- Seminativi semplici	86,9%
- Orti	3,5%
- Frutteti e frutti minori	2,8%
- Rimboschimenti	2,7%
- Zone umide interne	2,3%
- Arbusteti, boschi artificiali	1,0%
- Pioppeti	0,8%

Vocazionalità per Lepre e Fagiano

In base alla Carta delle Vocazioni Faunistiche regionale, il territorio risulta avere vocazione medio/alta per la lepre e medio/alta per il fagiano.

Presenza di Aree di Rete Natura 2000

L'area in oggetto non è interessata dalla presenza di siti della Rete Natura 2000.

Finalità/Obiettivi

Oltre alle finalità ed agli obiettivi istituzionali previsti dalla L. 157/92 e dalla L.R. 8/94, le caratteristiche ambientali e faunistiche della zona in oggetto determinano i seguenti obiettivi gestionali che si prevede di raggiungere nell'arco di 5 anni:

- affermazione e incremento della lepre: tale obiettivo si riterrà raggiunto con densità minime di 15 capi/kmq;
- affermazione e incremento del fagiano: tale obiettivo si riterrà raggiunto con densità minime di 25 capi/kmq;
- produzione di lepre: mediante irradiazione al territorio circostante e catture al superamento della densità di cui sopra;
- produzione di fagiano: mediante irradiazione al territorio circostante e catture al superamento della densità di cui sopra.

Piano dei miglioramenti ambientali

Trattandosi di ambiente soggetto a forte valenza agricola, si farà ricorso ad attività atte a fornire alimentazione nelle fasi stagionali di scarsa presenza delle colture, nonché a fornire rifugio, secondo necessità.

Considerando sia le caratteristiche ambientali della zona (ampia disponibilità di aree a vegetazione naturale e buona diversità ambientale), sia le esigenze ecologiche delle specie indicate quali prioritarie, gli interventi che verranno privilegiati possono essere individuati come segue:

Impianto di colture "a perdere"

Il mantenimento della presenza di colture agrarie destinate all'utilizzo esclusivo da parte dei selvatici, risulta un intervento fondamentale quando si voglia aumentare la capacità portante di un determinato ambiente, in modo tale da consentire un migliore sviluppo soprattutto della piccola selvaggina stanziale. Tali colture devono essere piantate in zone di transizione tra ambienti aperti e territori coperti da vegetazione arbustiva o arborea, in modo tale che siano facilmente e sicuramente raggiungibili dai selvatici. La scelta deve cadere in quelle formazioni vegetali erbacee o arbustive che non garantiscono fonti alimentari di qualità (brachipodieti, nardeti). Le operazioni colturali necessarie per l'impianto e le successive cure (lavorazioni del terreno, concimazioni possibilmente organiche, ecc.) dovranno essere compiute il minimo necessario e con tecniche non pregiudizievoli la sanità dell'ambiente, tenendo presente che le finalità non sono assolutamente produttive. È consigliata anche una rotazione tra le colture, avvicinando essenze miglioratrici ad altre depauperanti, in modo da garantire un miglior stato fitosanitario e una maggior fertilità del terreno.

È opportuno rivolgersi a sementi non selezionate artificialmente, in modo da consentire una diffusione naturale nelle aree contigue. La scelta dovrà orientarsi invece su razze e varietà locali, ben adattate con l'ambiente ed il più rustiche possibile, anche se dotate di scarsa produttività. Anche la resistenza fitopatologica non risulta indispensabile; la presenza di parassiti crea infatti catene alimentari più complesse ed una maggiore diversità specifica. La composizione floristica deve garantire una disponibilità alimentare per tutto l'anno; di conseguenza le specie impiegate dovranno essere caratterizzate da uno sviluppo e maturazione progressiva.

Tra le principali essenze da impiegare per l'impianto di colture a perdere per lepre e fasianidi, si consigliano erba medica, trifogli, lupinella, vecce pisello di prato, ginestrino, barbabetola da

foraggio e tipi NZ, cavolo da foraggio, colza, grano saraceno, frumento, orzo, avena, segale, mais, loietto, loiessa, festuche, erba mazzolina, poe.

L'impianto deve assicurare una frammentazione di queste colture su fasce a sviluppo lineare, tale da alternare leguminose, cereali primaverili-estivi, cereali autunno-vernini, colture pluriennali, su ampiezze di 2-3 m per ogni essenza, in modo da creare fasce larghe 10-12 m e lunghe 100-200 m.

L'impianto di colture a perdere può risultare utile anche nella gestione dei popolamenti di ungulati; la formazione di coltivazioni destinate a questi animali in zone particolarmente boscate e relativamente povere di alimenti, consentono di preservare le colture agrarie di reddito dall'azione alimentare di questi selvatici, limitando l'entità dei danni alle coltivazioni.

Tra le specie coltivabili particolarmente appetite dagli ungulati si consigliano cavolo da foraggio, rapa, segale, grano saraceno, mais, graminacee e leguminose foraggiere.

Periodica trinciatura della vegetazione degli incolti

Il rinnovo vegetativo di formazioni di scarso valore alimentare (brachipodieti) consente la presenza, anche se per brevi periodi, di giovani ricacci pascolabili, incrementando così l'offerta pabulare.

Il passaggio su queste formazioni di decespugliatori a coltelli o a catene determina la triturazione e il successivo rigoglio vegetativo delle specie presenti, oltre che una naturale concimazione con conseguente aumento della fertilità del terreno. Tali operazioni non devono essere compiute nei periodi di riproduzione dei selvatici, in modo da evitare disturbi e danni diretti alla fauna; i periodi migliori di intervento sono individuabili alla fine dell'inverno, (fine febbraio-inizio marzo) in modo da consentire un più rapido risveglio vegetativo e una maggiore disponibilità alimentare in questi mesi particolarmente critici per i selvatici. Le aree interessate da tali trinciature periodiche, vanno individuate ai margini di zone boscate, facilmente raggiungibili dai selvatici, e devono assumere uno sviluppo lineare su 70-100 m con ampiezze di 20-30 m. Questi trattamenti se eseguiti con sufficiente frequenza (una-due volte all'anno) limitano la colonizzazione dei terreni abbandonati da parte del bosco. A seguito di tali interventi è anche possibile eseguire una semina di essenze foraggiere rustiche, mediante la tecnica del sod-seeding, consentendo l'insediamento di altre varietà a più alto valore pabulare.

Ripristino e ripulitura di fossi, canali e sorgenti

Gli interventi di questo tipo sono finalizzati al mantenimento di punti di abbeverata naturali indispensabili soprattutto per i fasianidi; la pulizia ed il ripristino di questi punti-acqua deve essere compiuta con attenzione, eliminando solo la vegetazione insediatasi sulle sponde e che non consente l'accesso e il regolare deflusso delle acque. Deve essere comunque mantenuta la formazione ripariale presente sull'argine, che ha le note funzioni di rifugio e nidificazione per numerosi selvatici. L'eliminazione della vegetazione e dei materiali occludenti fossi e canali, deve essere compiuta in periodi e con metodi tali da non causare danno alla fauna selvatica.

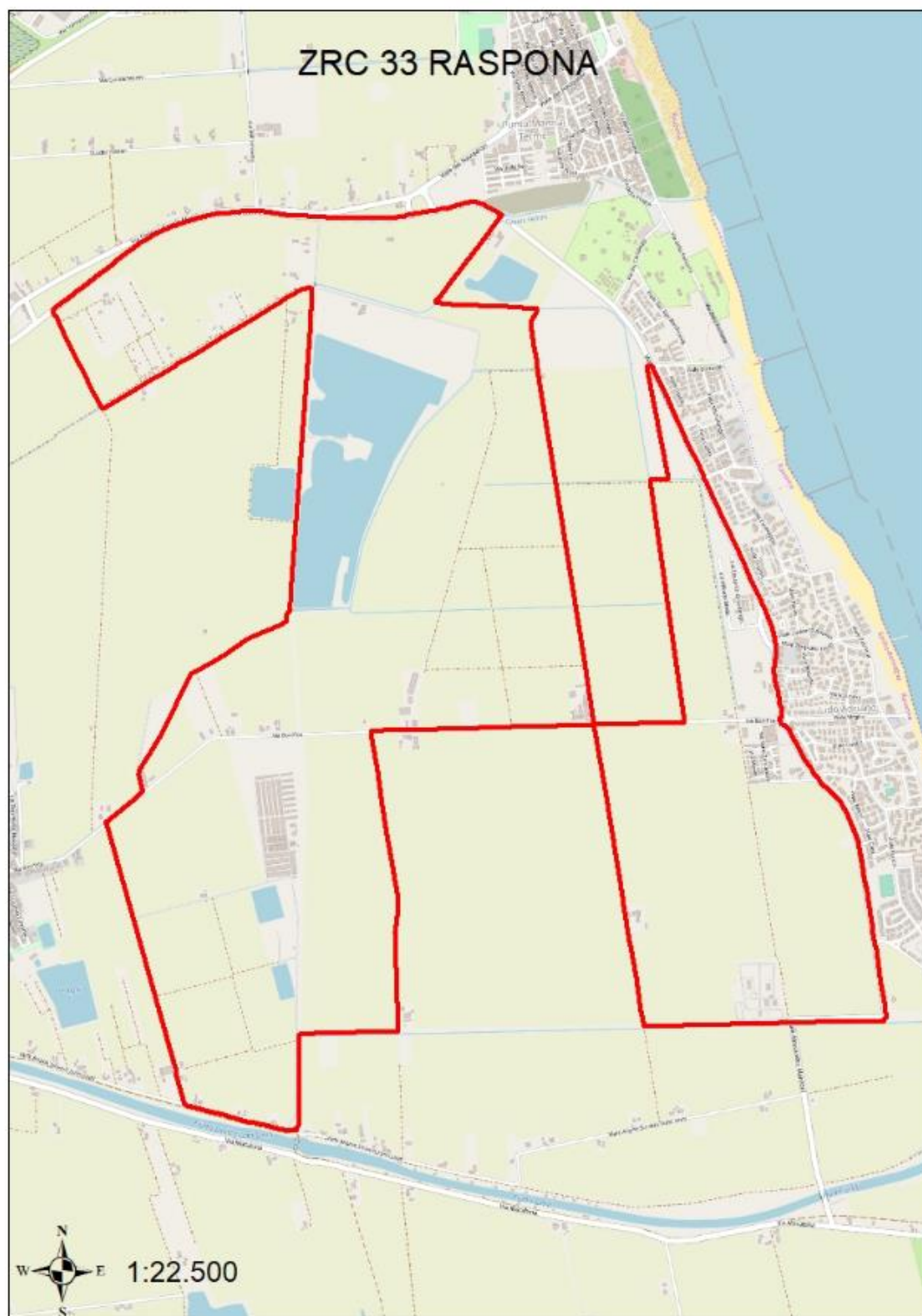
Piano delle immissioni (no per oasi)

Dati gli obiettivi dell'area, non sono previste immissioni di starna, fagiano e pernice rossa. Per quanto riguarda la lepre, sulla base dei censimenti che verranno effettuati verrà valutata l'opportunità di procedere a immissioni allo scopo di accelerare il consolidamento di una popolazione autosufficiente.

Piano dei prelievi

Sia per lepri che per fagiani si procede regolarmente alla cattura di un numero di esemplari, da stabilirsi annualmente a seguito degli opportuni censimenti e che non devono ovviamente incidere negativamente sull'incremento annuo.

Cartografia ZRC denominata "33 - RASPONA"



ZRC DENOMINATA “34 RAVENNA”

Motivazione dell’istituzione

Salvaguardia dei ceppi di fauna selvatica autoriproducentisi ed oggetto di interventi di salvaguardia nel corso di questi ultimi anni. Già istituita quale ZR con Deliberazione della Giunta regionale n. 934 del 18 giugno 2019.

Descrizione dei confini – si allega al presente documento cartografia della zona

Pubblicazione (notifica, deposito e opposizione – art.19, commi 5 e 6 della L.R. 8/1994)

Si dà atto che la Deliberazione di Giunta regionale n. 341 del 14 aprile 2020 con la quale si è approvata la *“proposta di perimetrazione ai fini dell’istituzione delle zone di protezione della fauna selvatica del territorio di Ravenna... in attuazione del Piano faunistico-venatorio regionale 2018-2023”* è stata trasmessa al Comune di Ravenna, competente per territorio, con nota prot. PG/2020/329496 del 30 aprile 2020, per l’affissione all’Albo Pretorio telematico, raccomandando la massima diffusione mediante affissione nelle frazioni o borgate interessate dai confini delle ZRC/Oasi.

Relativamente alla istituzione della ZRC denominata **“34 RAVENNA”**, in esame, l’affissione è stata effettuata dal Comune di Ravenna, competente per territorio, ai sensi dell’art.124, co.2 del TUEL 267/2000 e dell’art 32 della legge 18 giugno 2009, n 69, nell’Albo Pretorio On Line, con affissione n. 2022 avvenuta dal 12 maggio 2020 al 20 luglio 2020.

Con nota PG/2020/336022 del 5 maggio 2020 la deliberazione è stata inviata alle Organizzazioni professionali agricole provinciali.

Si ritengono in tal modo assolti gli obblighi di pubblicizzazione previsti dall’art.19, comma 5, della L.R. 8/1994 e successive modifiche ed integrazioni.

Si precisa inoltre che rispetto a tale provvedimento, entro il termine previsto dall’art.19, comma 6 della L.R. 8/1994 e successive modifiche ed integrazioni, non risultano pervenute opposizioni da parte di proprietari o conduttori interessati.

PIANO TECNICO PLURIENNALE DI GESTIONE

Caratteristiche generali della zona

L’area in oggetto ricade nel territorio provinciale di Ravenna, è ubicata all’interno del comprensorio omogeneo CO1, in ATC RA02 Ravennate, e interessa amministrativamente il comune di Ravenna.

Occupava una superficie geografica di Ha 392,95 pari ad Ha 256,50 ASP ed è caratterizzata da un uso del suolo (Carta Uso del Suolo Regionale versione 2008) così ripartito:

- Seminativi semplici 83,6%
- Arbusteti 6,4%
- Conifere 3,4%
- Canali e idrovie 2,4%
- Frutteti e frutti minori 2,3%
- Orti 1,4%
- Colture da legno 0,6%

Vocazionalità per Lepre e Fagiano

In base alla Carta delle Vocazioni Faunistiche regionale, il territorio risulta avere vocazione media per la lepre e media per il fagiano.

Presenza di Aree di Rete Natura 2000

L'area in oggetto non è interessata dalla presenza di siti della Rete Natura 2000.

Finalità/Obiettivi

Oltre alle finalità ed agli obiettivi istituzionali previsti dalla L. 157/92 e dalla L.R. 8/94, le caratteristiche ambientali e faunistiche della zona in oggetto determinano i seguenti obiettivi gestionali che si prevede di raggiungere nell'arco di 5 anni:

- affermazione e incremento della lepore: tale obiettivo si riterrà raggiunto con densità minime di 15 capi/kmq;
- affermazione e incremento del fagiano: tale obiettivo si riterrà raggiunto con densità minime di 25 capi/kmq;
- produzione di lepore: mediante irradiazione al territorio circostante e catture al superamento della densità di cui sopra;
- produzione di fagiano: mediante irradiazione al territorio circostante e catture al superamento della densità di cui sopra.

Piano dei miglioramenti ambientali

Trattandosi di ambiente soggetto a forte valenza agricola, si farà ricorso ad attività atte a fornire alimentazione nelle fasi stagionali di scarsa presenza delle colture, nonché a fornire rifugio, secondo necessità.

Considerando sia le caratteristiche ambientali della zona (ampia disponibilità di aree a vegetazione naturale e buona diversità ambientale), sia le esigenze ecologiche delle specie indicate quali prioritarie, gli interventi che verranno privilegiati possono essere individuati come segue:

Impianto di colture "a perdere"

Il mantenimento della presenza di colture agrarie destinate all'utilizzo esclusivo da parte dei selvatici, risulta un intervento fondamentale quando si voglia aumentare la capacità portante di un determinato ambiente, in modo tale da consentire un migliore sviluppo soprattutto della piccola selvaggina stanziale. Tali colture devono essere piantate in zone di transizione tra ambienti aperti e territori coperti da vegetazione arbustiva o arborea, in modo tale che siano facilmente e sicuramente raggiungibili dai selvatici. La scelta deve cadere in quelle formazioni vegetali erbacee o arbustive che non garantiscono fonti alimentari di qualità (brachipodi, nardeti). Le operazioni colturali necessarie per l'impianto e le successive cure (lavorazioni del terreno, concimazioni possibilmente organiche, ecc.) dovranno essere compiute il minimo necessario e con tecniche non pregiudizievoli la sanità dell'ambiente, tenendo presente che le finalità non sono assolutamente produttive. È consigliata anche una rotazione tra le colture, avvicinando essenze miglioratrici ad altre depauperanti, in modo da garantire un miglior stato fitosanitario e una maggior fertilità del terreno.

È opportuno rivolgersi a sementi non selezionate artificialmente, in modo da consentire una diffusione naturale nelle aree contigue. La scelta dovrà orientarsi invece su razze e varietà locali, ben adattate con l'ambiente ed il più rustiche possibile, anche se dotate di scarsa produttività. Anche la resistenza fitopatologica non risulta indispensabile; la presenza di parassiti crea infatti catene alimentari più complesse ed una maggiore diversità specifica. La composizione floristica deve garantire una disponibilità alimentare per tutto l'anno; di conseguenza le specie impiegate dovranno essere caratterizzate da uno sviluppo e maturazione progressiva.

Tra le principali essenze da impiegare per l'impianto di colture a perdere per lepore e fasianidi, si consigliano erba medica, trifogli, lupinella, vecce pisello di prato, ginestrino, barbabietola da foraggio e tipi NZ, cavolo da foraggio, colza, grano saraceno, frumento, orzo, avena, segale, mais, loietto, loiessa, festuche, erba mazzolina, poe.

L'impianto deve assicurare una frammentazione di queste colture su fasce a sviluppo lineare, tale da alternare leguminose, cereali primaverili-estivi, cereali autunno-vernini, colture pluriennali, su ampiezze di 2-3 m per ogni essenza, in modo da creare fasce larghe 10-12 m e lunghe 100-200 m.

L'impianto di colture a perdere può risultare utile anche nella gestione dei popolamenti di ungulati; la formazione di coltivazioni destinate a questi animali in zone particolarmente boscate e relativamente povere di alimenti, consentono di preservare le colture agrarie di reddito dall'azione alimentare di questi selvatici, limitando l'entità dei danni alle coltivazioni.

Tra le specie coltivabili particolarmente appetite dagli ungulati si consigliano cavolo da foraggio, rapa, segale, grano saraceno, mais, graminacee e leguminose foraggiere.

Periodica trinciatura della vegetazione degli incolti

Il rinnovo vegetativo di formazioni di scarso valore alimentare (brachipodieti) consente la presenza, anche se per brevi periodi, di giovani ricacci pascolabili, incrementando così l'offerta pabulare.

Il passaggio su queste formazioni di decespugliatori a coltelli o a catene determina la triturazione e il successivo rigoglio vegetativo delle specie presenti, oltre che una naturale concimazione con conseguente aumento della fertilità del terreno. Tali operazioni non devono essere compiute nei periodi di riproduzione dei selvatici, in modo da evitare disturbi e danni diretti alla fauna; i periodi migliori di intervento sono individuabili alla fine dell'inverno, (fine febbraio-inizio marzo) in modo da consentire un più rapido risveglio vegetativo e una maggiore disponibilità alimentare in questi mesi particolarmente critici per i selvatici. Le aree interessate da tali trinciature periodiche, vanno individuate ai margini di zone boscate, facilmente raggiungibili dai selvatici, e devono assumere uno sviluppo lineare su 70-100 m con ampiezze di 20-30 m. Questi trattamenti se eseguiti con sufficiente frequenza (una-due volte all'anno) limitano la colonizzazione dei terreni abbandonati da parte del bosco. A seguito di tali interventi è anche possibile eseguire una semina di essenze foraggiere rustiche, mediante la tecnica del sod-seeding, consentendo l'insediamento di altre varietà a più alto valore pabulare.

Ripristino e ripulitura di fossi, canali e sorgenti

Gli interventi di questo tipo sono finalizzati al mantenimento di punti di abbeverata naturali indispensabili soprattutto per i fasianidi; la pulizia ed il ripristino di questi punti-acqua deve essere compiuta con attenzione, eliminando solo la vegetazione insediatasi sulle sponde e che non consente l'accesso e il regolare deflusso delle acque. Deve essere comunque mantenuta la formazione ripariale presente sull'argine, che ha le note funzioni di rifugio e nidificazione per numerosi selvatici. L'eliminazione della vegetazione e dei materiali occludenti fossi e canali, deve essere compiuta in periodi e con metodi tali da non causare danno alla fauna selvatica.

Piano delle immissioni (no per oasi)

Dati gli obiettivi dell'area, non sono previste immissioni di starna, fagiano e pernice rossa. Per quanto riguarda la lepre, sulla base dei censimenti che verranno effettuati verrà valutata l'opportunità di procedere a immissioni allo scopo di accelerare il consolidamento di una popolazione autosufficiente.

Piano dei prelievi

Sia per lepri che per fagiani si procede regolarmente alla cattura di un numero di esemplari, da stabilirsi annualmente a seguito degli opportuni censimenti e che non devono ovviamente incidere negativamente sull'incremento annuo.

ZRC DENOMINATA “35 RUSSI”

Motivazione dell’istituzione

Salvaguardia dei ceppi di fauna selvatica autoriproducentisi ed oggetto di interventi di salvaguardia nel corso di questi ultimi anni. Già istituita quale ZR con Deliberazione della Giunta regionale n. 934 del 18 giugno 2019.

Descrizione dei confini – si allega al presente documento cartografia della zona

Pubblicazione (notifica, deposito e opposizione – art.19, commi 5 e 6 della L.R. 8/1994)

Si dà atto che la Deliberazione di Giunta regionale n. 341 del 14 aprile 2020 con la quale si è approvata la *“proposta di perimetrazione ai fini dell’istituzione delle zone di protezione della fauna selvatica del territorio di Ravenna... in attuazione del Piano faunistico-venatorio regionale 2018-2023”* è stata trasmessa al Comune di Russi, competente per territorio, con nota prot. PG/2020/329496 del 30 aprile 2020, per l’affissione all’Albo Pretorio telematico, raccomandando la massima diffusione mediante affissione nelle frazioni o borgate interessate dai confini delle ZRC/Oasi.

Relativamente alla istituzione della ZRC denominata **“35 RUSSI”**, in esame, l’affissione è stata effettuata dal Comune di Russi, competente per territorio, ai sensi dell’art.124, co.2 del TUEL 267/2000 e dell’art 32 della legge 18 giugno 2009, n 69, nell’Albo Pretorio On Line, con affissione n. 398 avvenuta dal 4 maggio 2020 al 11 luglio 2020.

Con nota PG/2020/336022 del 5 maggio 2020 la deliberazione è stata inviata alle Organizzazioni professionali agricole provinciali.

Si ritengono in tal modo assolti gli obblighi di pubblicizzazione previsti dall’art.19, comma 5, della L.R. 8/1994 e successive modifiche ed integrazioni.

Si precisa inoltre che rispetto a tale provvedimento, entro il termine previsto dall’art.19, comma 6 della L.R. 8/1994 e successive modifiche ed integrazioni, non risultano pervenute opposizioni da parte di proprietari o conduttori interessati.

PIANO TECNICO PLURIENNALE DI GESTIONE

Caratteristiche generali della zona

L’area in oggetto ricade nel territorio provinciale di Ravenna, è ubicata all’interno del comprensorio omogeneo CO1, in ATC RA02 Ravennate, e interessa amministrativamente il comune di Russi.

Occupava una superficie geografica di Ha 192,57 pari ad Ha 158,53 ASP ed è caratterizzata da un uso del suolo (Carta Uso del Suolo Regionale versione 2008) così ripartito:

- Seminativi semplici 44,6%
- Frutteti e frutti minori 36,5%
- Vigneti 12,9%
- Orti 6,0%

Vocazionalità per Lepre e Fagiano

In base alla Carta delle Vocazioni Faunistiche regionale, il territorio risulta avere vocazione medio/bassa per la lepre e medio/bassa per il fagiano.

Presenza di Aree di Rete Natura 2000

L’area in oggetto non è interessata dalla presenza di siti della Rete Natura 2000.

Finalità/Obiettivi

Oltre alle finalità ed agli obiettivi istituzionali previsti dalla L. 157/92 e dalla L.R. 8/94, le caratteristiche ambientali e faunistiche della zona in oggetto determinano i seguenti obiettivi gestionali che si prevede di raggiungere nell'arco di 5 anni:

- affermazione e incremento della lepore: tale obiettivo si riterrà raggiunto con densità minime di 15 capi/kmq;
- affermazione e incremento del fagiano: tale obiettivo si riterrà raggiunto con densità minime di 25 capi/kmq;
- produzione di lepore: mediante irradiazione al territorio circostante e catture al superamento della densità di cui sopra;
- produzione di fagiano: mediante irradiazione al territorio circostante e catture al superamento della densità di cui sopra.

Piano dei miglioramenti ambientali

Trattandosi di ambiente soggetto a forte valenza agricola, si farà ricorso ad attività atte a fornire alimentazione nelle fasi stagionali di scarsa presenza delle colture, nonché a fornire rifugio, secondo necessità.

Considerando sia le caratteristiche ambientali della zona (ampia disponibilità di aree a vegetazione naturale e buona diversità ambientale), sia le esigenze ecologiche delle specie indicate quali prioritarie, gli interventi che verranno privilegiati possono essere individuati come segue:

Impianto di colture "a perdere"

Il mantenimento della presenza di colture agrarie destinate all'utilizzo esclusivo da parte dei selvatici, risulta un intervento fondamentale quando si voglia aumentare la capacità portante di un determinato ambiente, in modo tale da consentire un migliore sviluppo soprattutto della piccola selvaggina stanziale. Tali colture devono essere piantate in zone di transizione tra ambienti aperti e territori coperti da vegetazione arbustiva o arborea, in modo tale che siano facilmente e sicuramente raggiungibili dai selvatici. La scelta deve cadere in quelle formazioni vegetali erbacee o arbustive che non garantiscono fonti alimentari di qualità (brachipodieti, nardeti). Le operazioni colturali necessarie per l'impianto e le successive cure (lavorazioni del terreno, concimazioni possibilmente organiche, ecc.) dovranno essere compiute il minimo necessario e con tecniche non pregiudizievoli la sanità dell'ambiente, tenendo presente che le finalità non sono assolutamente produttive. È consigliata anche una rotazione tra le colture, avvicinando essenze miglioratrici ad altre depauperanti, in modo da garantire un miglior stato fitosanitario e una maggior fertilità del terreno.

È opportuno rivolgersi a sementi non selezionate artificialmente, in modo da consentire una diffusione naturale nelle aree contigue. La scelta dovrà orientarsi invece su razze e varietà locali, ben adattate con l'ambiente ed il più rustiche possibile, anche se dotate di scarsa produttività. Anche la resistenza fitopatologica non risulta indispensabile; la presenza di parassiti crea infatti catene alimentari più complesse ed una maggiore diversità specifica. La composizione floristica deve garantire una disponibilità alimentare per tutto l'anno; di conseguenza le specie impiegate dovranno essere caratterizzate da uno sviluppo e maturazione progressiva.

Tra le principali essenze da impiegare per l'impianto di colture a perdere per lepore e fasianidi, si consigliano erba medica, trifogli, lupinella, vecce pisello di prato, ginestrino, barbabietola da foraggio e tipi NZ, cavolo da foraggio, colza, grano saraceno, frumento, orzo, avena, segale, mais, loietto, loiessa, festuche, erba mazzolina, poe.

L'impianto deve assicurare una frammentazione di queste colture su fasce a sviluppo lineare, tale da alternare leguminose, cereali primaverili-estivi, cereali autunno-vernini, colture pluriennali, su ampiezze di 2-3 m per ogni essenza, in modo da creare fasce larghe 10-12 m e lunghe 100-200 m.

L'impianto di colture a perdere può risultare utile anche nella gestione dei popolamenti di ungulati; la formazione di coltivazioni destinate a questi animali in zone particolarmente boscate e

relativamente povere di alimenti, consentono di preservare le colture agrarie di reddito dall'azione alimentare di questi selvatici, limitando l'entità dei danni alle coltivazioni.

Tra le specie coltivabili particolarmente appetite dagli ungulati si consigliano cavolo da foraggio, rapa, segale, grano saraceno, mais, graminacee e leguminose foraggiere.

Periodica trinciatura della vegetazione degli incolti

Il rinnovo vegetativo di formazioni di scarso valore alimentare (brachipodieta) consente la presenza, anche se per brevi periodi, di giovani ricacci pascolabili, incrementando così l'offerta pabulare.

Il passaggio su queste formazioni di decespugliatori a coltelli o a catene determina la triturazione e il successivo rigoglio vegetativo delle specie presenti, oltre che una naturale concimazione con conseguente aumento della fertilità del terreno. Tali operazioni non devono essere compiute nei periodi di riproduzione dei selvatici, in modo da evitare disturbi e danni diretti alla fauna; i periodi migliori di intervento sono individuabili alla fine dell'inverno, (fine febbraio-inizio marzo) in modo da consentire un più rapido risveglio vegetativo e una maggiore disponibilità alimentare in questi mesi particolarmente critici per i selvatici. Le aree interessate da tali trinciature periodiche, vanno individuate ai margini di zone boscate, facilmente raggiungibili dai selvatici, e devono assumere uno sviluppo lineare su 70-100 m con ampiezze di 20-30 m. Questi trattamenti se eseguiti con sufficiente frequenza (una-due volte all'anno) limitano la colonizzazione dei terreni abbandonati da parte del bosco. A seguito di tali interventi è anche possibile eseguire una semina di essenze foraggiere rustiche, mediante la tecnica del sod-seeding, consentendo l'insediamento di altre varietà a più alto valore pabulare.

Ripristino e ripulitura di fossi, canali e sorgenti

Gli interventi di questo tipo sono finalizzati al mantenimento di punti di abbeverata naturali indispensabili soprattutto per i fasianidi; la pulizia ed il ripristino di questi punti-acqua deve essere compiuta con attenzione, eliminando solo la vegetazione insediatasi sulle sponde e che non consente l'accesso e il regolare deflusso delle acque. Deve essere comunque mantenuta la formazione ripariale presente sull'argine, che ha le note funzioni di rifugio e nidificazione per numerosi selvatici. L'eliminazione della vegetazione e dei materiali occludenti fossi e canali, deve essere compiuta in periodi e con metodi tali da non causare danno alla fauna selvatica.

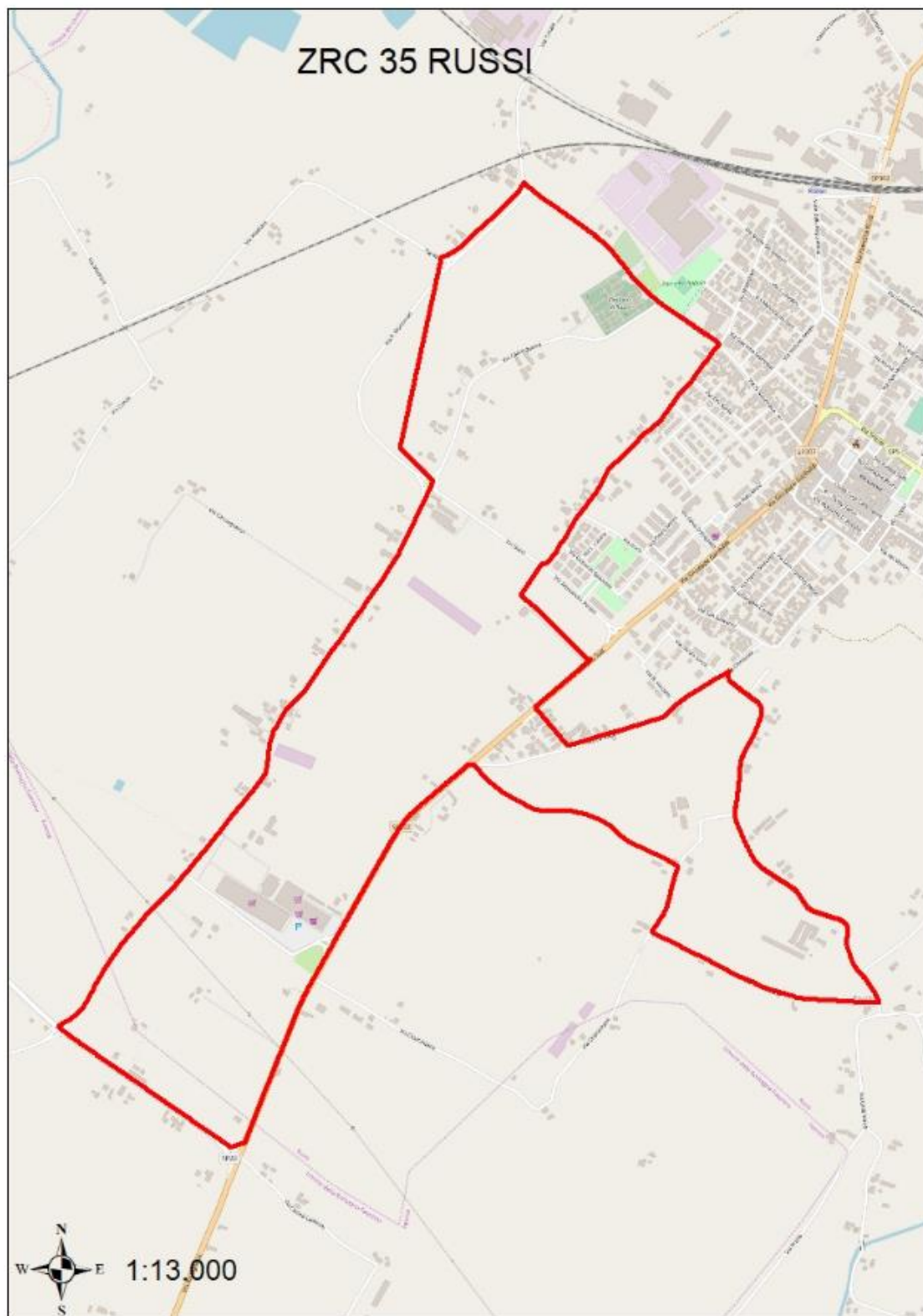
Piano delle immissioni (no per oasi)

Dati gli obiettivi dell'area, non sono previste immissioni di starna, fagiano e pernice rossa. Per quanto riguarda la lepre, sulla base dei censimenti che verranno effettuati verrà valutata l'opportunità di procedere a immissioni allo scopo di accelerare il consolidamento di una popolazione autosufficiente.

Piano dei prelievi

Sia per lepri che per fagiani si procede regolarmente alla cattura di un numero di esemplari, da stabilirsi annualmente a seguito degli opportuni censimenti e che non devono ovviamente incidere negativamente sull'incremento annuo.

Cartografia ZRC denominata "35 - RUSSI"



ZRC DENOMINATA “36 SAN BARTOLO”

Motivazione dell’istituzione

Salvaguardia dei ceppi di fauna selvatica autoriproducentisi ed oggetto di interventi di salvaguardia nel corso di questi ultimi anni. Già istituita quale ZR con Deliberazione della Giunta regionale n. 934 del 18 giugno 2019.

Descrizione dei confini – si allega al presente documento cartografia della zona

Pubblicazione (notifica, deposito e opposizione – art.19, commi 5 e 6 della L.R. 8/1994)

Si dà atto che la Deliberazione di Giunta regionale n. 341 del 14 aprile 2020 con la quale si è approvata la *“proposta di perimetrazione ai fini dell’istituzione delle zone di protezione della fauna selvatica del territorio di Ravenna... in attuazione del Piano faunistico-venatorio regionale 2018-2023”* è stata trasmessa al Comune di Ravenna, competente per territorio, con nota prot. PG/2020/329496 del 30 aprile 2020, per l’affissione all’Albo Pretorio telematico, raccomandando la massima diffusione mediante affissione nelle frazioni o borgate interessate dai confini delle ZRC/Oasi.

Relativamente alla istituzione della ZRC denominata **“36 SAN BARTOLO”**, in esame, l’affissione è stata effettuata dal Comune di Ravenna, competente per territorio, ai sensi dell’art.124, co.2 del TUEL 267/2000 e dell’art 32 della legge 18 giugno 2009, n 69, nell’Albo Pretorio On Line, con affissione n. 2022 avvenuta dal 12 maggio 2020 al 20 luglio 2020.

Con nota PG/2020/336022 del 5 maggio 2020 la deliberazione è stata inviata alle Organizzazioni professionali agricole provinciali.

Si ritengono in tal modo assolti gli obblighi di pubblicizzazione previsti dall’art.19, comma 5, della L.R. 8/1994 e successive modifiche ed integrazioni.

Si precisa inoltre che rispetto a tale provvedimento, entro il termine previsto dall’art.19, comma 6 della L.R. 8/1994 e successive modifiche ed integrazioni, non risultano pervenute opposizioni da parte di proprietari o conduttori interessati.

PIANO TECNICO PLURIENNALE DI GESTIONE

Caratteristiche generali della zona

L’area in oggetto ricade nel territorio provinciale di Ravenna, è ubicata all’interno del comprensorio omogeneo CO1, in ATC RA02 Ravennate, e interessa amministrativamente il comune di Ravenna.

Occupava una superficie geografica di Ha 139,09 pari ad Ha 135,26 ASP ed è caratterizzata da un uso del suolo (Carta Uso del Suolo Regionale versione 2008) così ripartito:

- Seminativi semplici 60,1%
- Frutteti e frutti minori 37,4%
- Canali e idrovie 2,5%

Vocazionalità per Lepre e Fagiano

In base alla Carta delle Vocazioni Faunistiche regionale, il territorio risulta avere vocazione alta per la lepre e medio/alta per il fagiano.

Presenza di Aree di Rete Natura 2000

L’area in oggetto non è interessata dalla presenza di siti della Rete Natura 2000.

Finalità/Obiettivi

Oltre alle finalità ed agli obiettivi istituzionali previsti dalla L. 157/92 e dalla L.R. 8/94, le caratteristiche ambientali e faunistiche della zona in oggetto determinano i seguenti obiettivi gestionali che si prevede di raggiungere nell'arco di 5 anni:

- affermazione e incremento della lepore: tale obiettivo si riterrà raggiunto con densità minime di 15 capi/kmq;
- affermazione e incremento del fagiano: tale obiettivo si riterrà raggiunto con densità minime di 25 capi/kmq;
- produzione di lepore: mediante irradiazione al territorio circostante e catture al superamento della densità di cui sopra;
- produzione di fagiano: mediante irradiazione al territorio circostante e catture al superamento della densità di cui sopra.

Piano dei miglioramenti ambientali

Trattandosi di ambiente soggetto a forte valenza agricola, si farà ricorso ad attività atte a fornire alimentazione nelle fasi stagionali di scarsa presenza delle colture, nonché a fornire rifugio, secondo necessità.

Considerando sia le caratteristiche ambientali della zona (ampia disponibilità di aree a vegetazione naturale e buona diversità ambientale), sia le esigenze ecologiche delle specie indicate quali prioritarie, gli interventi che verranno privilegiati possono essere individuati come segue:

Impianto di colture "a perdere"

Il mantenimento della presenza di colture agrarie destinate all'utilizzo esclusivo da parte dei selvatici, risulta un intervento fondamentale quando si voglia aumentare la capacità portante di un determinato ambiente, in modo tale da consentire un migliore sviluppo soprattutto della piccola selvaggina stanziale. Tali colture devono essere piantate in zone di transizione tra ambienti aperti e territori coperti da vegetazione arbustiva o arborea, in modo tale che siano facilmente e sicuramente raggiungibili dai selvatici. La scelta deve cadere in quelle formazioni vegetali erbacee o arbustive che non garantiscono fonti alimentari di qualità (brachipodieti, nardeti). Le operazioni colturali necessarie per l'impianto e le successive cure (lavorazioni del terreno, concimazioni possibilmente organiche, ecc.) dovranno essere compiute il minimo necessario e con tecniche non pregiudizievoli la sanità dell'ambiente, tenendo presente che le finalità non sono assolutamente produttive. È consigliata anche una rotazione tra le colture, avvicinando essenze miglioratrici ad altre depauperanti, in modo da garantire un miglior stato fitosanitario e una maggior fertilità del terreno.

È opportuno rivolgersi a sementi non selezionate artificialmente, in modo da consentire una diffusione naturale nelle aree contigue. La scelta dovrà orientarsi invece su razze e varietà locali, ben adattate con l'ambiente ed il più rustiche possibile, anche se dotate di scarsa produttività. Anche la resistenza fitopatologica non risulta indispensabile; la presenza di parassiti crea infatti catene alimentari più complesse ed una maggiore diversità specifica. La composizione floristica deve garantire una disponibilità alimentare per tutto l'anno; di conseguenza le specie impiegate dovranno essere caratterizzate da uno sviluppo e maturazione progressiva.

Tra le principali essenze da impiegare per l'impianto di colture a perdere per lepore e fasianidi, si consigliano erba medica, trifogli, lupinella, vecce pisello di prato, ginestrino, barbabietola da foraggio e tipi NZ, cavolo da foraggio, colza, grano saraceno, frumento, orzo, avena, segale, mais, loietto, loiessa, festuche, erba mazzolina, poe.

L'impianto deve assicurare una frammentazione di queste colture su fasce a sviluppo lineare, tale da alternare leguminose, cereali primaverili-estivi, cereali autunno-vernini, colture pluriennali, su ampiezze di 2-3 m per ogni essenza, in modo da creare fasce larghe 10-12 m e lunghe 100-200 m.

L'impianto di colture a perdere può risultare utile anche nella gestione dei popolamenti di ungulati; la formazione di coltivazioni destinate a questi animali in zone particolarmente boscate e

relativamente povere di alimenti, consentono di preservare le colture agrarie di reddito dall'azione alimentare di questi selvatici, limitando l'entità dei danni alle coltivazioni.

Tra le specie coltivabili particolarmente appetite dagli ungulati si consigliano cavolo da foraggio, rapa, segale, grano saraceno, mais, graminacee e leguminose foraggiere.

Periodica trinciatura della vegetazione degli incolti

Il rinnovo vegetativo di formazioni di scarso valore alimentare (brachipodieta) consente la presenza, anche se per brevi periodi, di giovani ricacci pascolabili, incrementando così l'offerta pabulare.

Il passaggio su queste formazioni di decespugliatori a coltelli o a catene determina la triturazione e il successivo rigoglio vegetativo delle specie presenti, oltre che una naturale concimazione con conseguente aumento della fertilità del terreno. Tali operazioni non devono essere compiute nei periodi di riproduzione dei selvatici, in modo da evitare disturbi e danni diretti alla fauna; i periodi migliori di intervento sono individuabili alla fine dell'inverno, (fine febbraio-inizio marzo) in modo da consentire un più rapido risveglio vegetativo e una maggiore disponibilità alimentare in questi mesi particolarmente critici per i selvatici. Le aree interessate da tali trinciature periodiche, vanno individuate ai margini di zone boscate, facilmente raggiungibili dai selvatici, e devono assumere uno sviluppo lineare su 70-100 m con ampiezze di 20-30 m. Questi trattamenti se eseguiti con sufficiente frequenza (una-due volte all'anno) limitano la colonizzazione dei terreni abbandonati da parte del bosco. A seguito di tali interventi è anche possibile eseguire una semina di essenze foraggiere rustiche, mediante la tecnica del sod-seeding, consentendo l'insediamento di altre varietà a più alto valore pabulare.

Ripristino e ripulitura di fossi, canali e sorgenti

Gli interventi di questo tipo sono finalizzati al mantenimento di punti di abbeverata naturali indispensabili soprattutto per i fasianidi; la pulizia ed il ripristino di questi punti-acqua deve essere compiuta con attenzione, eliminando solo la vegetazione insediatasi sulle sponde e che non consente l'accesso e il regolare deflusso delle acque. Deve essere comunque mantenuta la formazione ripariale presente sull'argine, che ha le note funzioni di rifugio e nidificazione per numerosi selvatici. L'eliminazione della vegetazione e dei materiali occludenti fossi e canali, deve essere compiuta in periodi e con metodi tali da non causare danno alla fauna selvatica.

Piano delle immissioni (no per oasi)

Dati gli obiettivi dell'area, non sono previste immissioni di starna, fagiano e pernice rossa. Per quanto riguarda la lepre, sulla base dei censimenti che verranno effettuati verrà valutata l'opportunità di procedere a immissioni allo scopo di accelerare il consolidamento di una popolazione autosufficiente.

Piano dei prelievi

Sia per lepri che per fagiani si procede regolarmente alla cattura di un numero di esemplari, da stabilirsi annualmente a seguito degli opportuni censimenti e che non devono ovviamente incidere negativamente sull'incremento annuo.

ZRC DENOMINATA “37 SAN GIACOMO”

Motivazione dell’istituzione

Salvaguardia dei ceppi di fauna selvatica autoriproducentisi ed oggetto di interventi di salvaguardia nel corso di questi ultimi anni. Già istituita quale ZRC con Deliberazione della Giunta regionale n. 391 del 19/3/2018.

Descrizione dei confini – si allega al presente documento cartografia della zona

Pubblicazione (notifica, deposito e opposizione – art.19, commi 5 e 6 della L.R. 8/1994)

Si dà atto che la Deliberazione di Giunta regionale n. 341 del 14 aprile 2020 con la quale si è approvata la *“proposta di perimetrazione ai fini dell’istituzione delle zone di protezione della fauna selvatica del territorio di Ravenna... in attuazione del Piano faunistico-venatorio regionale 2018-2023”* è stata trasmessa al Comune di Russi, competente per territorio, con nota prot. PG/2020/329496 del 30 aprile 2020, per l’affissione all’Albo Pretorio telematico, raccomandando la massima diffusione mediante affissione nelle frazioni o borgate interessate dai confini delle ZRC/Oasi.

Relativamente alla istituzione della ZRC denominata **“37 SAN GIACOMO”**, in esame, l’affissione è stata effettuata dal Comune di Russi, competente per territorio, ai sensi dell’art.124, co.2 del TUEL 267/2000 e dell’art 32 della legge 18 giugno 2009, n 69, nell’Albo Pretorio On Line, con affissione n. 398 avvenuta dal 4 maggio 2020 al 11 luglio 2020.

Con nota PG/2020/336022 del 5 maggio 2020 la deliberazione è stata inviata alle Organizzazioni professionali agricole provinciali.

Si ritengono in tal modo assolti gli obblighi di pubblicizzazione previsti dall’art.19, comma 5, della L.R. 8/1994 e successive modifiche ed integrazioni.

Si precisa inoltre che rispetto a tale provvedimento, entro il termine previsto dall’art.19, comma 6 della L.R. 8/1994 e successive modifiche ed integrazioni, non risultano pervenute opposizioni da parte di proprietari o conduttori interessati.

PIANO TECNICO PLURIENNALE DI GESTIONE

Caratteristiche generali della zona

L’area in oggetto ricade nel territorio provinciale di Ravenna, è ubicata all’interno del comprensorio omogeneo CO1, in ATC RA02 Ravennate, e interessa amministrativamente il comune di Russi.

Occupava una superficie geografica di Ha 503,88 pari ad Ha 4085,33 ASP ed è caratterizzata da un uso del suolo (Carta Uso del Suolo Regionale versione 2008) così ripartito:

- Seminativi semplici 47,4%
- Frutteti e frutti minori 30,6%
- Vigneti 16,1%
- Argini e alvei 3,3%
- Boschi artificiali 1,7%
- Orti 0,9%

Vocazionalità per Lepre e Fagiano

In base alla Carta delle Vocazioni Faunistiche regionale, il territorio risulta avere vocazione bassa per la lepre e medio/bassa per il fagiano.

Presenza di Aree di Rete Natura 2000

L'area in oggetto include parte del SIC-ZPS IT4070022 *Bacini di Russi e Fiume Lamone* e l'Area di Riequilibrio Ecologico *Villa Romana di Russi*.

Finalità/Obiettivi

Oltre alle finalità ed agli obiettivi istituzionali previsti dalla L. 157/92 e dalla L.R. 8/94, le caratteristiche ambientali e faunistiche della zona in oggetto determinano i seguenti obiettivi gestionali che si prevede di raggiungere nell'arco di 5 anni:

- affermazione e incremento della lepore: tale obiettivo si riterrà raggiunto con densità minime di 15 capi/kmq;
- affermazione e incremento del fagiano: tale obiettivo si riterrà raggiunto con densità minime di 25 capi/kmq;
- produzione di lepore: mediante irradiazione al territorio circostante e catture al superamento della densità di cui sopra;
- produzione di fagiano: mediante irradiazione al territorio circostante e catture al superamento della densità di cui sopra.

Piano dei miglioramenti ambientali

Trattandosi di ambiente soggetto a forte valenza agricola, si farà ricorso ad attività atte a fornire alimentazione nelle fasi stagionali di scarsa presenza delle colture, nonché a fornire rifugio, secondo necessità.

Considerando sia le caratteristiche ambientali della zona (ampia disponibilità di aree a vegetazione naturale e buona diversità ambientale), sia le esigenze ecologiche delle specie indicate quali prioritarie, gli interventi che verranno privilegiati possono essere individuati come segue:

Impianto di colture "a perdere"

Il mantenimento della presenza di colture agrarie destinate all'utilizzo esclusivo da parte dei selvatici, risulta un intervento fondamentale quando si voglia aumentare la capacità portante di un determinato ambiente, in modo tale da consentire un migliore sviluppo soprattutto della piccola selvaggina stanziale. Tali colture devono essere piantate in zone di transizione tra ambienti aperti e territori coperti da vegetazione arbustiva o arborea, in modo tale che siano facilmente e sicuramente raggiungibili dai selvatici. La scelta deve cadere in quelle formazioni vegetali erbacee o arbustive che non garantiscono fonti alimentari di qualità (brachipodietici, nardeti). Le operazioni colturali necessarie per l'impianto e le successive cure (lavorazioni del terreno, concimazioni possibilmente organiche, ecc.) dovranno essere compiute il minimo necessario e con tecniche non pregiudizievoli la sanità dell'ambiente, tenendo presente che le finalità non sono assolutamente produttive. È consigliata anche una rotazione tra le colture, avvicinando essenze miglioratrici ad altre depauperanti, in modo da garantire un miglior stato fitosanitario e una maggior fertilità del terreno.

È opportuno rivolgersi a sementi non selezionate artificialmente, in modo da consentire una diffusione naturale nelle aree contigue. La scelta dovrà orientarsi invece su razze e varietà locali, ben adattate con l'ambiente ed il più rustiche possibile, anche se dotate di scarsa produttività. Anche la resistenza fitopatologica non risulta indispensabile; la presenza di parassiti crea infatti catene alimentari più complesse ed una maggiore diversità specifica. La composizione floristica deve garantire una disponibilità alimentare per tutto l'anno; di conseguenza le specie impiegate dovranno essere caratterizzate da uno sviluppo e maturazione progressiva.

Tra le principali essenze da impiegare per l'impianto di colture a perdere per lepore e fasianidi, si consigliano erba medica, trifogli, lupinella, vecce pisello di prato, ginestrino, barbabetola da foraggio e tipi NZ, cavolo da foraggio, colza, grano saraceno, frumento, orzo, avena, segale, mais, loietto, loiessa, festuche, erba mazzolina, poe.

L'impianto deve assicurare una frammentazione di queste colture su fasce a sviluppo lineare, tale da alternare leguminose, cereali primaverili-estivi, cereali autunno-vernini, colture pluriennali, su ampiezze di 2-3 m per ogni essenza, in modo da creare fasce larghe 10-12 m e lunghe 100-200 m.

L'impianto di colture a perdere può risultare utile anche nella gestione dei popolamenti di ungulati; la formazione di coltivazioni destinate a questi animali in zone particolarmente boscate e relativamente povere di alimenti, consentono di preservare le colture agrarie di reddito dall'azione alimentare di questi selvatici, limitando l'entità dei danni alle coltivazioni.

Tra le specie coltivabili particolarmente appetite dagli ungulati si consigliano cavolo da foraggio, rapa, segale, grano saraceno, mais, graminacee e leguminose foraggiere.

Periodica trinciatura della vegetazione degli incolti

Il rinnovo vegetativo di formazioni di scarso valore alimentare (brachipodieti) consente la presenza, anche se per brevi periodi, di giovani ricacci pascolabili, incrementando così l'offerta pabulare.

Il passaggio su queste formazioni di decespugliatori a coltelli o a catene determina la triturazione e il successivo rigoglio vegetativo delle specie presenti, oltre che una naturale concimazione con conseguente aumento della fertilità del terreno. Tali operazioni non devono essere compiute nei periodi di riproduzione dei selvatici, in modo da evitare disturbi e danni diretti alla fauna; i periodi migliori di intervento sono individuabili alla fine dell'inverno, (fine febbraio-inizio marzo) in modo da consentire un più rapido risveglio vegetativo e una maggiore disponibilità alimentare in questi mesi particolarmente critici per i selvatici. Le aree interessate da tali trinciature periodiche, vanno individuate ai margini di zone boscate, facilmente raggiungibili dai selvatici, e devono assumere uno sviluppo lineare su 70-100 m con ampiezze di 20-30 m. Questi trattamenti se eseguiti con sufficiente frequenza (una-due volte all'anno) limitano la colonizzazione dei terreni abbandonati da parte del bosco. A seguito di tali interventi è anche possibile eseguire una semina di essenze foraggiere rustiche, mediante la tecnica del sod-seeding, consentendo l'insediamento di altre varietà a più alto valore pabulare.

Ripristino e ripulitura di fossi, canali e sorgenti

Gli interventi di questo tipo sono finalizzati al mantenimento di punti di abbeverata naturali indispensabili soprattutto per i fasianidi; la pulizia ed il ripristino di questi punti-acqua deve essere compiuta con attenzione, eliminando solo la vegetazione insediatasi sulle sponde e che non consente l'accesso e il regolare deflusso delle acque. Deve essere comunque mantenuta la formazione ripariale presente sull'argine, che ha le note funzioni di rifugio e nidificazione per numerosi selvatici. L'eliminazione della vegetazione e dei materiali occludenti fossi e canali, deve essere compiuta in periodi e con metodi tali da non causare danno alla fauna selvatica.

Piano delle immissioni (no per oasi)

Dati gli obiettivi dell'area, non sono previste immissioni di starna, fagiano e pernice rossa. Per quanto riguarda la lepre, sulla base dei censimenti che verranno effettuati verrà valutata l'opportunità di procedere a immissioni allo scopo di accelerare il consolidamento di una popolazione autosufficiente.

Piano dei prelievi

Sia per lepri che per fagiani si procede regolarmente alla cattura di un numero di esemplari, da stabilirsi annualmente a seguito degli opportuni censimenti e che non devono ovviamente incidere negativamente sull'incremento annuo.

Cartografia ZRC denominata "37 – SAN GIACOMO"



ZRC DENOMINATA “38 SAN MARCO”

Motivazione dell’istituzione

Salvaguardia dei ceppi di fauna selvatica autoriproducentisi ed oggetto di interventi di salvaguardia nel corso di questi ultimi anni. Già istituita quale ZRC con Deliberazione della Giunta regionale n. 391 del 19/3/2018 con scadenza 31/1/2022.

Descrizione dei confini – si allega al presente documento cartografia della zona

Pubblicazione (notifica, deposito e opposizione – art.19, commi 5 e 6 della L.R. 8/1994)

Si dà atto che la Deliberazione di Giunta regionale n. 341 del 14 aprile 2020 con la quale si è approvata la *“proposta di perimetrazione ai fini dell’istituzione delle zone di protezione della fauna selvatica del territorio di Ravenna... in attuazione del Piano faunistico-venatorio regionale 2018-2023”* è stata trasmessa al Comune di Ravenna, competente per territorio, con nota prot. PG/2020/329496 del 30 aprile 2020, per l’affissione all’Albo Pretorio telematico, raccomandando la massima diffusione mediante affissione nelle frazioni o borgate interessate dai confini delle ZRC/Oasi.

Relativamente alla istituzione della ZRC denominata **“38 SAN MARCO”**, in esame, l’affissione è stata effettuata dal Comune di Ravenna, competente per territorio, ai sensi dell’art.124, co.2 del TUEL 267/2000 e dell’art 32 della legge 18 giugno 2009, n 69, nell’Albo Pretorio On Line, con affissione n. 2022 avvenuta dal 12 maggio 2020 al 20 luglio 2020.

Con nota PG/2020/336022 del 5 maggio 2020 la deliberazione è stata inviata alle Organizzazioni professionali agricole provinciali.

Si ritengono in tal modo assolti gli obblighi di pubblicizzazione previsti dall’art.19, comma 5, della L.R. 8/1994 e successive modifiche ed integrazioni.

Si precisa inoltre che rispetto a tale provvedimento, entro il termine previsto dall’art.19, comma 6 della L.R. 8/1994 e successive modifiche ed integrazioni, non risultano pervenute opposizioni da parte di proprietari o conduttori interessati.

PIANO TECNICO PLURIENNALE DI GESTIONE

Caratteristiche generali della zona

L’area in oggetto ricade nel territorio provinciale di Ravenna, è ubicata all’interno del comprensorio omogeneo CO1, in ATC RA02 Ravennate, e interessa amministrativamente il comune di Ravenna.

Occupava una superficie geografica di Ha 408,95 pari ad Ha 391,34 ASP ed è caratterizzata da un uso del suolo (Carta Uso del Suolo Regionale versione 2008) così ripartito:

- Seminativi semplici 86,8%
- Zone umide interne 4,3%
- Frutteti e frutti minori 3,4%
- Vigneti 2,8%
- Alvei 2,1%
- Orti 0,6%

Vocazionalità per Lepre e Fagiano

In base alla Carta delle Vocazioni Faunistiche regionale, il territorio risulta avere vocazione alta per la lepre e medio/alta per il fagiano.

Presenza di Aree di Rete Natura 2000

L’area in oggetto non è interessata dalla presenza di siti della Rete Natura 2000.

Finalità/Obiettivi

Oltre alle finalità ed agli obiettivi istituzionali previsti dalla L. 157/92 e dalla L.R. 8/94, le caratteristiche ambientali e faunistiche della zona in oggetto determinano i seguenti obiettivi gestionali che si prevede di raggiungere nell'arco di 5 anni:

- affermazione e incremento della lepre: tale obiettivo si riterrà raggiunto con densità minime di 15 capi/kmq;
- affermazione e incremento del fagiano: tale obiettivo si riterrà raggiunto con densità minime di 25 capi/kmq;
- produzione di lepre: mediante irradiazione al territorio circostante e catture al superamento della densità di cui sopra;
- produzione di fagiano: mediante irradiazione al territorio circostante e catture al superamento della densità di cui sopra.

Piano dei miglioramenti ambientali

Trattandosi di ambiente soggetto a forte valenza agricola, si farà ricorso ad attività atte a fornire alimentazione nelle fasi stagionali di scarsa presenza delle colture, nonché a fornire rifugio, secondo necessità.

Considerando sia le caratteristiche ambientali della zona (ampia disponibilità di aree a vegetazione naturale e buona diversità ambientale), sia le esigenze ecologiche delle specie indicate quali prioritarie, gli interventi che verranno privilegiati possono essere individuati come segue:

Impianto di colture "a perdere"

Il mantenimento della presenza di colture agrarie destinate all'utilizzo esclusivo da parte dei selvatici, risulta un intervento fondamentale quando si voglia aumentare la capacità portante di un determinato ambiente, in modo tale da consentire un migliore sviluppo soprattutto della piccola selvaggina stanziale. Tali colture devono essere piantate in zone di transizione tra ambienti aperti e territori coperti da vegetazione arbustiva o arborea, in modo tale che siano facilmente e sicuramente raggiungibili dai selvatici. La scelta deve cadere in quelle formazioni vegetali erbacee o arbustive che non garantiscono fonti alimentari di qualità (brachipodieti, nardeti). Le operazioni colturali necessarie per l'impianto e le successive cure (lavorazioni del terreno, concimazioni possibilmente organiche, ecc.) dovranno essere compiute il minimo necessario e con tecniche non pregiudizievoli la sanità dell'ambiente, tenendo presente che le finalità non sono assolutamente produttive. È consigliata anche una rotazione tra le colture, avvicinando essenze miglioratrici ad altre depauperanti, in modo da garantire un miglior stato fitosanitario e una maggior fertilità del terreno.

È opportuno rivolgersi a sementi non selezionate artificialmente, in modo da consentire una diffusione naturale nelle aree contigue. La scelta dovrà orientarsi invece su razze e varietà locali, ben adattate con l'ambiente ed il più rustiche possibile, anche se dotate di scarsa produttività. Anche la resistenza fitopatologica non risulta indispensabile; la presenza di parassiti crea infatti catene alimentari più complesse ed una maggiore diversità specifica. La composizione floristica deve garantire una disponibilità alimentare per tutto l'anno; di conseguenza le specie impiegate dovranno essere caratterizzate da uno sviluppo e maturazione progressiva.

Tra le principali essenze da impiegare per l'impianto di colture a perdere per lepre e fasianidi, si consigliano erba medica, trifogli, lupinella, vecce pisello di prato, ginestrino, barbabietola da foraggio e tipi NZ, cavolo da foraggio, colza, grano saraceno, frumento, orzo, avena, segale, mais, loietto, loiessa, festuche, erba mazzolina, poe.

L'impianto deve assicurare una frammentazione di queste colture su fasce a sviluppo lineare, tale da alternare leguminose, cereali primaverili-estivi, cereali autunno-vernini, colture pluriennali, su ampiezze di 2-3 m per ogni essenza, in modo da creare fasce larghe 10-12 m e lunghe 100-200 m.

L'impianto di colture a perdere può risultare utile anche nella gestione dei popolamenti di ungulati; la formazione di coltivazioni destinate a questi animali in zone particolarmente boscate e relativamente povere di alimenti, consentono di preservare le colture agrarie di reddito dall'azione alimentare di questi selvatici, limitando l'entità dei danni alle coltivazioni.

Tra le specie coltivabili particolarmente appetite dagli ungulati si consigliano cavolo da foraggio, rapa, segale, grano saraceno, mais, graminacee e leguminose foraggiere.

Periodica trinciatura della vegetazione degli incolti

Il rinnovo vegetativo di formazioni di scarso valore alimentare (brachipodieta) consente la presenza, anche se per brevi periodi, di giovani ricacci pascolabili, incrementando così l'offerta pabulare.

Il passaggio su queste formazioni di decespugliatori a coltelli o a catene determina la triturazione e il successivo rigoglio vegetativo delle specie presenti, oltre che una naturale concimazione con conseguente aumento della fertilità del terreno. Tali operazioni non devono essere compiute nei periodi di riproduzione dei selvatici, in modo da evitare disturbi e danni diretti alla fauna; i periodi migliori di intervento sono individuabili alla fine dell'inverno, (fine febbraio-inizio marzo) in modo da consentire un più rapido risveglio vegetativo e una maggiore disponibilità alimentare in questi mesi particolarmente critici per i selvatici. Le aree interessate da tali trinciature periodiche, vanno individuate ai margini di zone boscate, facilmente raggiungibili dai selvatici, e devono assumere uno sviluppo lineare su 70-100 m con ampiezze di 20-30 m. Questi trattamenti se eseguiti con sufficiente frequenza (una-due volte all'anno) limitano la colonizzazione dei terreni abbandonati da parte del bosco. A seguito di tali interventi è anche possibile eseguire una semina di essenze foraggiere rustiche, mediante la tecnica del sod-seeding, consentendo l'insediamento di altre varietà a più alto valore pabulare.

Ripristino e ripulitura di fossi, canali e sorgenti

Gli interventi di questo tipo sono finalizzati al mantenimento di punti di abbeverata naturali indispensabili soprattutto per i fasianidi; la pulizia ed il ripristino di questi punti-acqua deve essere compiuta con attenzione, eliminando solo la vegetazione insediatasi sulle sponde e che non consente l'accesso e il regolare deflusso delle acque. Deve essere comunque mantenuta la formazione ripariale presente sull'argine, che ha le note funzioni di rifugio e nidificazione per numerosi selvatici. L'eliminazione della vegetazione e dei materiali occludenti fossi e canali, deve essere compiuta in periodi e con metodi tali da non causare danno alla fauna selvatica.

Piano delle immissioni (no per oasi)

Dati gli obiettivi dell'area, non sono previste immissioni di starna, fagiano e pernice rossa. Per quanto riguarda la lepre, sulla base dei censimenti che verranno effettuati verrà valutata l'opportunità di procedere a immissioni allo scopo di accelerare il consolidamento di una popolazione autosufficiente.

Piano dei prelievi

Sia per lepri che per fagiani si procede regolarmente alla cattura di un numero di esemplari, da stabilirsi annualmente a seguito degli opportuni censimenti e che non devono ovviamente incidere negativamente sull'incremento annuo.

ZRC DENOMINATA “39 SAN MICHELE”

Motivazione dell’istituzione

Salvaguardia dei ceppi di fauna selvatica autoriproducentisi ed oggetto di interventi di salvaguardia nel corso di questi ultimi anni. Già istituita quale ZR con Deliberazione della Giunta regionale n. 934 del 18 giugno 2019.

Descrizione dei confini – si allega al presente documento cartografia della zona

Pubblicazione (notifica, deposito e opposizione – art.19, commi 5 e 6 della L.R. 8/1994)

Si dà atto che la Deliberazione di Giunta regionale n. 341 del 14 aprile 2020 con la quale si è approvata la *“proposta di perimetrazione ai fini dell’istituzione delle zone di protezione della fauna selvatica del territorio di Ravenna... in attuazione del Piano faunistico-venatorio regionale 2018-2023”* è stata trasmessa al Comune di Ravenna, competente per territorio, con nota prot. PG/2020/329496 del 30 aprile 2020, per l’affissione all’Albo Pretorio telematico, raccomandando la massima diffusione mediante affissione nelle frazioni o borgate interessate dai confini delle ZRC/Oasi.

Relativamente alla istituzione della ZRC denominata **“39 SAN MICHELE”**, in esame, l’affissione è stata effettuata dal Comune di Ravenna, competente per territorio, ai sensi dell’art.124, co.2 del TUEL 267/2000 e dell’art 32 della legge 18 giugno 2009, n 69, nell’Albo Pretorio On Line, con affissione n. 2022 avvenuta dal 12 maggio 2020 al 20 luglio 2020.

Con nota PG/2020/336022 del 5 maggio 2020 la deliberazione è stata inviata alle Organizzazioni professionali agricole provinciali.

Si ritengono in tal modo assolti gli obblighi di pubblicizzazione previsti dall’art.19, comma 5, della L.R. 8/1994 e successive modifiche ed integrazioni.

Si precisa inoltre che rispetto a tale provvedimento, entro il termine previsto dall’art.19, comma 6 della L.R. 8/1994 e successive modifiche ed integrazioni, non risultano pervenute opposizioni da parte di proprietari o conduttori interessati.

PIANO TECNICO PLURIENNALE DI GESTIONE

Caratteristiche generali della zona

L’area in oggetto ricade nel territorio provinciale di Ravenna, è ubicata all’interno del comprensorio omogeneo CO1, in ATC RA02 Ravennate, e interessa amministrativamente il comune di Ravenna.

Occupava una superficie geografica di Ha 337,33 pari ad Ha 206,36 ASP ed è caratterizzata da un uso del suolo (Carta Uso del Suolo Regionale versione 2008) così ripartito:

- Seminativi semplici 92,8%
- Vivai 4,9%
- Vigneti 1,2%
- Canali e idrovie 1,1%

Vocazionalità per Lepre e Fagiano

In base alla Carta delle Vocazioni Faunistiche regionale, il territorio risulta avere vocazione medio/bassa per la lepre e media per il fagiano.

Presenza di Aree di Rete Natura 2000

L’area in oggetto non è interessata dalla presenza di siti della Rete Natura 2000.

Finalità/Obiettivi

Oltre alle finalità ed agli obiettivi istituzionali previsti dalla L. 157/92 e dalla L.R. 8/94, le caratteristiche ambientali e faunistiche della zona in oggetto determinano i seguenti obiettivi gestionali che si prevede di raggiungere nell'arco di 5 anni:

- affermazione e incremento della lepore: tale obiettivo si riterrà raggiunto con densità minime di 15 capi/kmq;
- affermazione e incremento del fagiano: tale obiettivo si riterrà raggiunto con densità minime di 25 capi/kmq;
- produzione di lepore: mediante irradiazione al territorio circostante e catture al superamento della densità di cui sopra;
- produzione di fagiano: mediante irradiazione al territorio circostante e catture al superamento della densità di cui sopra.

Piano dei miglioramenti ambientali

Trattandosi di ambiente soggetto a forte valenza agricola, si farà ricorso ad attività atte a fornire alimentazione nelle fasi stagionali di scarsa presenza delle colture, nonché a fornire rifugio, secondo necessità.

Considerando sia le caratteristiche ambientali della zona (ampia disponibilità di aree a vegetazione naturale e buona diversità ambientale), sia le esigenze ecologiche delle specie indicate quali prioritarie, gli interventi che verranno privilegiati possono essere individuati come segue:

Impianto di colture "a perdere"

Il mantenimento della presenza di colture agrarie destinate all'utilizzo esclusivo da parte dei selvatici, risulta un intervento fondamentale quando si voglia aumentare la capacità portante di un determinato ambiente, in modo tale da consentire un migliore sviluppo soprattutto della piccola selvaggina stanziale. Tali colture devono essere piantate in zone di transizione tra ambienti aperti e territori coperti da vegetazione arbustiva o arborea, in modo tale che siano facilmente e sicuramente raggiungibili dai selvatici. La scelta deve cadere in quelle formazioni vegetali erbacee o arbustive che non garantiscono fonti alimentari di qualità (brachipodieti, nardeti). Le operazioni colturali necessarie per l'impianto e le successive cure (lavorazioni del terreno, concimazioni possibilmente organiche, ecc.) dovranno essere compiute il minimo necessario e con tecniche non pregiudizievoli la sanità dell'ambiente, tenendo presente che le finalità non sono assolutamente produttive. È consigliata anche una rotazione tra le colture, avvicinando essenze miglioratrici ad altre depauperanti, in modo da garantire un miglior stato fitosanitario e una maggior fertilità del terreno.

È opportuno rivolgersi a sementi non selezionate artificialmente, in modo da consentire una diffusione naturale nelle aree contigue. La scelta dovrà orientarsi invece su razze e varietà locali, ben adattate con l'ambiente ed il più rustiche possibile, anche se dotate di scarsa produttività. Anche la resistenza fitopatologica non risulta indispensabile; la presenza di parassiti crea infatti catene alimentari più complesse ed una maggiore diversità specifica. La composizione floristica deve garantire una disponibilità alimentare per tutto l'anno; di conseguenza le specie impiegate dovranno essere caratterizzate da uno sviluppo e maturazione progressiva.

Tra le principali essenze da impiegare per l'impianto di colture a perdere per lepore e fasianidi, si consigliano erba medica, trifogli, lupinella, vecce pisello di prato, ginestrino, barbabietola da foraggio e tipi NZ, cavolo da foraggio, colza, grano saraceno, frumento, orzo, avena, segale, mais, loietto, loiessa, festuche, erba mazzolina, poe.

L'impianto deve assicurare una frammentazione di queste colture su fasce a sviluppo lineare, tale da alternare leguminose, cereali primaverili-estivi, cereali autunno-vernini, colture pluriennali, su ampiezze di 2-3 m per ogni essenza, in modo da creare fasce larghe 10-12 m e lunghe 100-200 m.

L'impianto di colture a perdere può risultare utile anche nella gestione dei popolamenti di ungulati; la formazione di coltivazioni destinate a questi animali in zone particolarmente boscate e

relativamente povere di alimenti, consentono di preservare le colture agrarie di reddito dall'azione alimentare di questi selvatici, limitando l'entità dei danni alle coltivazioni.

Tra le specie coltivabili particolarmente appetite dagli ungulati si consigliano cavolo da foraggio, rapa, segale, grano saraceno, mais, graminacee e leguminose foraggiere.

Periodica trinciatura della vegetazione degli incolti

Il rinnovo vegetativo di formazioni di scarso valore alimentare (brachipodieta) consente la presenza, anche se per brevi periodi, di giovani ricacci pascolabili, incrementando così l'offerta pabulare.

Il passaggio su queste formazioni di decespugliatori a coltelli o a catene determina la triturazione e il successivo rigoglio vegetativo delle specie presenti, oltre che una naturale concimazione con conseguente aumento della fertilità del terreno. Tali operazioni non devono essere compiute nei periodi di riproduzione dei selvatici, in modo da evitare disturbi e danni diretti alla fauna; i periodi migliori di intervento sono individuabili alla fine dell'inverno, (fine febbraio-inizio marzo) in modo da consentire un più rapido risveglio vegetativo e una maggiore disponibilità alimentare in questi mesi particolarmente critici per i selvatici. Le aree interessate da tali trinciature periodiche, vanno individuate ai margini di zone boscate, facilmente raggiungibili dai selvatici, e devono assumere uno sviluppo lineare su 70-100 m con ampiezze di 20-30 m. Questi trattamenti se eseguiti con sufficiente frequenza (una-due volte all'anno) limitano la colonizzazione dei terreni abbandonati da parte del bosco. A seguito di tali interventi è anche possibile eseguire una semina di essenze foraggiere rustiche, mediante la tecnica del sod-seeding, consentendo l'insediamento di altre varietà a più alto valore pabulare.

Ripristino e ripulitura di fossi, canali e sorgenti

Gli interventi di questo tipo sono finalizzati al mantenimento di punti di abbeverata naturali indispensabili soprattutto per i fasianidi; la pulizia ed il ripristino di questi punti-acqua deve essere compiuta con attenzione, eliminando solo la vegetazione insediatasi sulle sponde e che non consente l'accesso e il regolare deflusso delle acque. Deve essere comunque mantenuta la formazione ripariale presente sull'argine, che ha le note funzioni di rifugio e nidificazione per numerosi selvatici. L'eliminazione della vegetazione e dei materiali occludenti fossi e canali, deve essere compiuta in periodi e con metodi tali da non causare danno alla fauna selvatica.

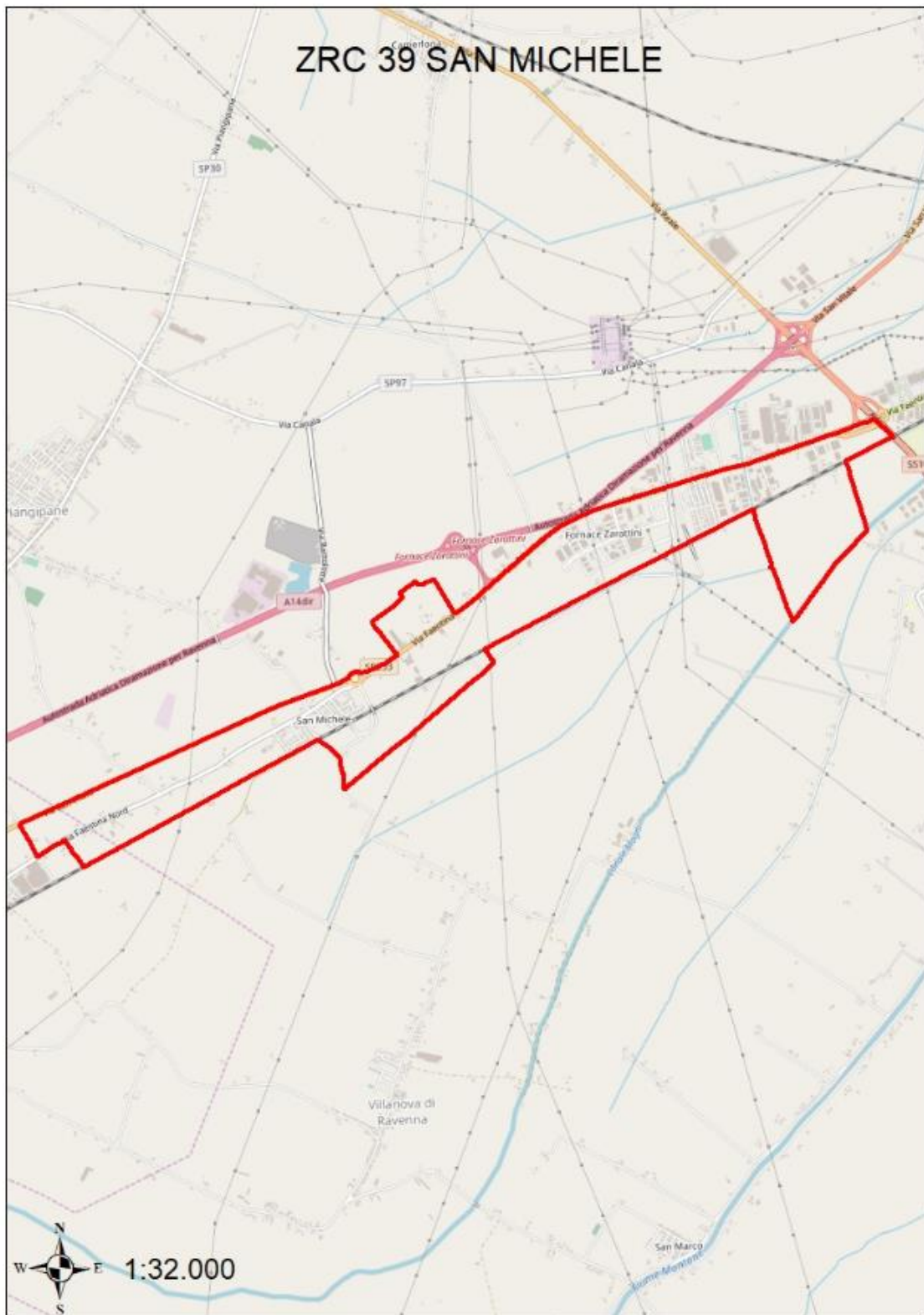
Piano delle immissioni (no per oasi)

Dati gli obiettivi dell'area, non sono previste immissioni di starna, fagiano e pernice rossa. Per quanto riguarda la lepre, sulla base dei censimenti che verranno effettuati verrà valutata l'opportunità di procedere a immissioni allo scopo di accelerare il consolidamento di una popolazione autosufficiente.

Piano dei prelievi

Sia per lepri che per fagiani si procede regolarmente alla cattura di un numero di esemplari, da stabilirsi annualmente a seguito degli opportuni censimenti e che non devono ovviamente incidere negativamente sull'incremento annuo.

Cartografia ZRC denominata “39 – SAN MICHELE”



ZRC DENOMINATA “40 SAN PIETRO IN CAMPIANO 1”

Motivazione dell’istituzione

Salvaguardia dei ceppi di fauna selvatica autoriproducentisi ed oggetto di interventi di salvaguardia nel corso di questi ultimi anni. Già istituita quale ZR con Deliberazione della Giunta regionale n. 934 del 18 giugno 2019.

Descrizione dei confini – si allega al presente documento cartografia della zona

Pubblicazione (notifica, deposito e opposizione – art.19, commi 5 e 6 della L.R. 8/1994)

Si dà atto che la Deliberazione di Giunta regionale n. 341 del 14 aprile 2020 con la quale si è approvata la *“proposta di perimetrazione ai fini dell’istituzione delle zone di protezione della fauna selvatica del territorio di Ravenna... in attuazione del Piano faunistico-venatorio regionale 2018-2023”* è stata trasmessa al Comune di Ravenna, competente per territorio, con nota prot. PG/2020/329496 del 30 aprile 2020, per l’affissione all’Albo Pretorio telematico, raccomandando la massima diffusione mediante affissione nelle frazioni o borgate interessate dai confini delle ZRC/Oasi.

Relativamente alla istituzione della ZRC denominata **“40 SAN PIETRO IN CAMPIANO 1”**, in esame, l’affissione è stata effettuata dal Comune di Ravenna, competente per territorio, ai sensi dell’art.124, co.2 del TUEL 267/2000 e dell’art 32 della legge 18 giugno 2009, n 69, nell’Albo Pretorio On Line, con affissione n. 2022 avvenuta dal 12 maggio 2020 al 20 luglio 2020.

Con nota PG/2020/336022 del 5 maggio 2020 la deliberazione è stata inviata alle Organizzazioni professionali agricole provinciali.

Si ritengono in tal modo assolti gli obblighi di pubblicizzazione previsti dall’art.19, comma 5, della L.R. 8/1994 e successive modifiche ed integrazioni.

Si precisa inoltre che rispetto a tale provvedimento, entro il termine previsto dall’art.19, comma 6 della L.R. 8/1994 e successive modifiche ed integrazioni, non risultano pervenute opposizioni da parte di proprietari o conduttori interessati.

PIANO TECNICO PLURIENNALE DI GESTIONE

Caratteristiche generali della zona

L’area in oggetto ricade nel territorio provinciale di Ravenna, è ubicata all’interno del comprensorio omogeneo CO1, in ATC RA02 Ravennate, e interessa amministrativamente il comune di Ravenna.

Occupava una superficie geografica di Ha 132,54 pari ad Ha 125,99 ASP ed è caratterizzata da un uso del suolo (Carta Uso del Suolo Regionale versione 2008) così ripartito:

- Seminativi semplici 88,5%
- Frutteti e frutti minori 9,2%
- Vigneti 2,3%

Vocazionalità per Lepre e Fagiano

In base alla Carta delle Vocazioni Faunistiche regionale, il territorio risulta avere vocazione media per la lepre e medio/alta per il fagiano.

Presenza di Aree di Rete Natura 2000

L’area in oggetto non è interessata dalla presenza di siti della Rete Natura 2000.

Finalità/Obiettivi

Oltre alle finalità ed agli obiettivi istituzionali previsti dalla L. 157/92 e dalla L.R. 8/94, le caratteristiche ambientali e faunistiche della zona in oggetto determinano i seguenti obiettivi gestionali che si prevede di raggiungere nell'arco di 5 anni:

- affermazione e incremento della lepore: tale obiettivo si riterrà raggiunto con densità minime di 15 capi/kmq;
- affermazione e incremento del fagiano: tale obiettivo si riterrà raggiunto con densità minime di 25 capi/kmq;
- produzione di lepore: mediante irradiazione al territorio circostante e catture al superamento della densità di cui sopra;
- produzione di fagiano: mediante irradiazione al territorio circostante e catture al superamento della densità di cui sopra.

Piano dei miglioramenti ambientali

Trattandosi di ambiente soggetto a forte valenza agricola, si farà ricorso ad attività atte a fornire alimentazione nelle fasi stagionali di scarsa presenza delle colture, nonché a fornire rifugio, secondo necessità.

Considerando sia le caratteristiche ambientali della zona (ampia disponibilità di aree a vegetazione naturale e buona diversità ambientale), sia le esigenze ecologiche delle specie indicate quali prioritarie, gli interventi che verranno privilegiati possono essere individuati come segue:

Impianto di colture "a perdere"

Il mantenimento della presenza di colture agrarie destinate all'utilizzo esclusivo da parte dei selvatici, risulta un intervento fondamentale quando si voglia aumentare la capacità portante di un determinato ambiente, in modo tale da consentire un migliore sviluppo soprattutto della piccola selvaggina stanziale. Tali colture devono essere piantate in zone di transizione tra ambienti aperti e territori coperti da vegetazione arbustiva o arborea, in modo tale che siano facilmente e sicuramente raggiungibili dai selvatici. La scelta deve cadere in quelle formazioni vegetali erbacee o arbustive che non garantiscono fonti alimentari di qualità (brachipodieti, nardeti). Le operazioni colturali necessarie per l'impianto e le successive cure (lavorazioni del terreno, concimazioni possibilmente organiche, ecc.) dovranno essere compiute il minimo necessario e con tecniche non pregiudizievoli la sanità dell'ambiente, tenendo presente che le finalità non sono assolutamente produttive. È consigliata anche una rotazione tra le colture, avvicinando essenze miglioratrici ad altre depauperanti, in modo da garantire un miglior stato fitosanitario e una maggior fertilità del terreno.

È opportuno rivolgersi a sementi non selezionate artificialmente, in modo da consentire una diffusione naturale nelle aree contigue. La scelta dovrà orientarsi invece su razze e varietà locali, ben adattate con l'ambiente ed il più rustiche possibile, anche se dotate di scarsa produttività. Anche la resistenza fitopatologica non risulta indispensabile; la presenza di parassiti crea infatti catene alimentari più complesse ed una maggiore diversità specifica. La composizione floristica deve garantire una disponibilità alimentare per tutto l'anno; di conseguenza le specie impiegate dovranno essere caratterizzate da uno sviluppo e maturazione progressiva.

Tra le principali essenze da impiegare per l'impianto di colture a perdere per lepore e fasianidi, si consigliano erba medica, trifogli, lupinella, vecce pisello di prato, ginestrino, barbabietola da foraggio e tipi NZ, cavolo da foraggio, colza, grano saraceno, frumento, orzo, avena, segale, mais, loietto, loiessa, festuche, erba mazzolina, poe.

L'impianto deve assicurare una frammentazione di queste colture su fasce a sviluppo lineare, tale da alternare leguminose, cereali primaverili-estivi, cereali autunno-vernini, colture pluriennali, su ampiezze di 2-3 m per ogni essenza, in modo da creare fasce larghe 10-12 m e lunghe 100-200 m.

L'impianto di colture a perdere può risultare utile anche nella gestione dei popolamenti di ungulati; la formazione di coltivazioni destinate a questi animali in zone particolarmente boscate e

relativamente povere di alimenti, consentono di preservare le colture agrarie di reddito dall'azione alimentare di questi selvatici, limitando l'entità dei danni alle coltivazioni.

Tra le specie coltivabili particolarmente appetite dagli ungulati si consigliano cavolo da foraggio, rapa, segale, grano saraceno, mais, graminacee e leguminose foraggiere.

Periodica trinciatura della vegetazione degli incolti

Il rinnovo vegetativo di formazioni di scarso valore alimentare (brachipodieta) consente la presenza, anche se per brevi periodi, di giovani ricacci pascolabili, incrementando così l'offerta pabulare.

Il passaggio su queste formazioni di decespugliatori a coltelli o a catene determina la triturazione e il successivo rigoglio vegetativo delle specie presenti, oltre che una naturale concimazione con conseguente aumento della fertilità del terreno. Tali operazioni non devono essere compiute nei periodi di riproduzione dei selvatici, in modo da evitare disturbi e danni diretti alla fauna; i periodi migliori di intervento sono individuabili alla fine dell'inverno, (fine febbraio-inizio marzo) in modo da consentire un più rapido risveglio vegetativo e una maggiore disponibilità alimentare in questi mesi particolarmente critici per i selvatici. Le aree interessate da tali trinciature periodiche, vanno individuate ai margini di zone boscate, facilmente raggiungibili dai selvatici, e devono assumere uno sviluppo lineare su 70-100 m con ampiezze di 20-30 m. Questi trattamenti se eseguiti con sufficiente frequenza (una-due volte all'anno) limitano la colonizzazione dei terreni abbandonati da parte del bosco. A seguito di tali interventi è anche possibile eseguire una semina di essenze foraggiere rustiche, mediante la tecnica del sod-seeding, consentendo l'insediamento di altre varietà a più alto valore pabulare.

Ripristino e ripulitura di fossi, canali e sorgenti

Gli interventi di questo tipo sono finalizzati al mantenimento di punti di abbeverata naturali indispensabili soprattutto per i fasianidi; la pulizia ed il ripristino di questi punti-acqua deve essere compiuta con attenzione, eliminando solo la vegetazione insediatasi sulle sponde e che non consente l'accesso e il regolare deflusso delle acque. Deve essere comunque mantenuta la formazione ripariale presente sull'argine, che ha le note funzioni di rifugio e nidificazione per numerosi selvatici. L'eliminazione della vegetazione e dei materiali occludenti fossi e canali, deve essere compiuta in periodi e con metodi tali da non causare danno alla fauna selvatica.

Piano delle immissioni (no per oasi)

Dati gli obiettivi dell'area, non sono previste immissioni di starna, fagiano e pernice rossa. Per quanto riguarda la lepre, sulla base dei censimenti che verranno effettuati verrà valutata l'opportunità di procedere a immissioni allo scopo di accelerare il consolidamento di una popolazione autosufficiente.

Piano dei prelievi

Sia per lepri che per fagiani si procede regolarmente alla cattura di un numero di esemplari, da stabilirsi annualmente a seguito degli opportuni censimenti e che non devono ovviamente incidere negativamente sull'incremento annuo.

Cartografia ZRC denominata “40 – SAN PIETRO IN CAMPIANO 1”



ZRC DENOMINATA “41 SAN ROMUALDO”

Motivazione dell’istituzione

Salvaguardia dei ceppi di fauna selvatica autoriproduttrici ed oggetto di interventi di salvaguardia nel corso di questi ultimi anni.

La perimetrazione proposta include la ZRC omonima istituita con atto provinciale, scaduta in agosto 2019 e già istituita, per continuità, quale ZR con Deliberazione della Giunta regionale n. 934 del 18 giugno 2019; si ripropone escludendo la porzione inclusa nel Parco del Delta del Po.

Descrizione dei confini – si allega al presente documento cartografia della zona

Pubblicazione (notifica, deposito e opposizione – art.19, commi 5 e 6 della L.R. 8/1994)

Si dà atto che la Deliberazione di Giunta regionale n. 341 del 14 aprile 2020 con la quale si è approvata la *“proposta di perimetrazione ai fini dell’istituzione delle zone di protezione della fauna selvatica del territorio di Ravenna... in attuazione del Piano faunistico-venatorio regionale 2018-2023”* è stata trasmessa al Comune di Ravenna, competente per territorio, con nota prot. PG/2020/329496 del 30 aprile 2020, per l’affissione all’Albo Pretorio telematico, raccomandando la massima diffusione mediante affissione nelle frazioni o borgate interessate dai confini delle ZRC/Oasi.

Relativamente alla istituzione della ZRC denominata **“41 SAN ROMUALDO”**, in esame, l’affissione è stata effettuata dal Comune di Ravenna, competente per territorio, ai sensi dell’art.124, co.2 del TUEL 267/2000 e dell’art 32 della legge 18 giugno 2009, n 69, nell’Albo Pretorio On Line, con affissione n. 2022 avvenuta dal 12 maggio 2020 al 20 luglio 2020.

Con nota PG/2020/336022 del 5 maggio 2020 la deliberazione è stata inviata alle Organizzazioni professionali agricole provinciali.

Si ritengono in tal modo assolti gli obblighi di pubblicizzazione previsti dall’art.19, comma 5, della L.R. 8/1994 e successive modifiche ed integrazioni.

Si precisa inoltre che rispetto a tale provvedimento, entro il termine previsto dall’art.19, comma 6 della L.R. 8/1994 e successive modifiche ed integrazioni, non risultano pervenute opposizioni da parte di proprietari o conduttori interessati.

PIANO TECNICO PLURIENNALE DI GESTIONE

Caratteristiche generali della zona

L’area in oggetto ricade nel territorio provinciale di Ravenna, è ubicata all’interno del comprensorio omogeneo CO1, in ATC RA02 Ravennate, e interessa amministrativamente il comune di Ravenna.

Occupava una superficie geografica di Ha 440,91 pari ad Ha 432,65 ASP ed è caratterizzata da un uso del suolo (Carta Uso del Suolo Regionale versione 2008) così ripartito:

- Seminativi semplici 90,5%
- Vivai 4,5%
- Frutteti e frutti minori 2,6%
- Canali e idrovie 2,4%

Vocazionalità per Lepre e Fagiano

In base alla Carta delle Vocazioni Faunistiche regionale, il territorio risulta avere vocazione alta per la lepre e medio/alta per il fagiano.

Presenza di Aree di Rete Natura 2000

L’area in oggetto non è interessata dalla presenza di siti della Rete Natura 2000.

Finalità/Obiettivi

Oltre alle finalità ed agli obiettivi istituzionali previsti dalla L. 157/92 e dalla L.R. 8/94, le caratteristiche ambientali e faunistiche della zona in oggetto determinano i seguenti obiettivi gestionali che si prevede di raggiungere nell'arco di 5 anni:

- affermazione e incremento della lepore: tale obiettivo si riterrà raggiunto con densità minime di 15 capi/kmq;
- affermazione e incremento del fagiano: tale obiettivo si riterrà raggiunto con densità minime di 25 capi/kmq;
- produzione di lepore: mediante irradiazione al territorio circostante e catture al superamento della densità di cui sopra;
- produzione di fagiano: mediante irradiazione al territorio circostante e catture al superamento della densità di cui sopra.

Piano dei miglioramenti ambientali

Trattandosi di ambiente soggetto a forte valenza agricola, si farà ricorso ad attività atte a fornire alimentazione nelle fasi stagionali di scarsa presenza delle colture, nonché a fornire rifugio, secondo necessità.

Considerando sia le caratteristiche ambientali della zona (ampia disponibilità di aree a vegetazione naturale e buona diversità ambientale), sia le esigenze ecologiche delle specie indicate quali prioritarie, gli interventi che verranno privilegiati possono essere individuati come segue:

Impianto di colture "a perdere"

Il mantenimento della presenza di colture agrarie destinate all'utilizzo esclusivo da parte dei selvatici, risulta un intervento fondamentale quando si voglia aumentare la capacità portante di un determinato ambiente, in modo tale da consentire un migliore sviluppo soprattutto della piccola selvaggina stanziale. Tali colture devono essere piantate in zone di transizione tra ambienti aperti e territori coperti da vegetazione arbustiva o arborea, in modo tale che siano facilmente e sicuramente raggiungibili dai selvatici. La scelta deve cadere in quelle formazioni vegetali erbacee o arbustive che non garantiscono fonti alimentari di qualità (brachipodieti, nardeti). Le operazioni colturali necessarie per l'impianto e le successive cure (lavorazioni del terreno, concimazioni possibilmente organiche, ecc.) dovranno essere compiute il minimo necessario e con tecniche non pregiudizievoli la sanità dell'ambiente, tenendo presente che le finalità non sono assolutamente produttive. È consigliata anche una rotazione tra le colture, avvicinando essenze miglioratrici ad altre depauperanti, in modo da garantire un miglior stato fitosanitario e una maggior fertilità del terreno.

È opportuno rivolgersi a sementi non selezionate artificialmente, in modo da consentire una diffusione naturale nelle aree contigue. La scelta dovrà orientarsi invece su razze e varietà locali, ben adattate con l'ambiente ed il più rustiche possibile, anche se dotate di scarsa produttività. Anche la resistenza fitopatologica non risulta indispensabile; la presenza di parassiti crea infatti catene alimentari più complesse ed una maggiore diversità specifica. La composizione floristica deve garantire una disponibilità alimentare per tutto l'anno; di conseguenza le specie impiegate dovranno essere caratterizzate da uno sviluppo e maturazione progressiva.

Tra le principali essenze da impiegare per l'impianto di colture a perdere per lepore e fasianidi, si consigliano erba medica, trifogli, lupinella, vecce pisello di prato, ginestrino, barbabietola da foraggio e tipi NZ, cavolo da foraggio, colza, grano saraceno, frumento, orzo, avena, segale, mais, loietto, loiessa, festuche, erba mazzolina, poe.

L'impianto deve assicurare una frammentazione di queste colture su fasce a sviluppo lineare, tale da alternare leguminose, cereali primaverili-estivi, cereali autunno-vernini, colture pluriennali, su ampiezze di 2-3 m per ogni essenza, in modo da creare fasce larghe 10-12 m e lunghe 100-200 m.

L'impianto di colture a perdere può risultare utile anche nella gestione dei popolamenti di ungulati; la formazione di coltivazioni destinate a questi animali in zone particolarmente boscate e relativamente povere di alimenti, consentono di preservare le colture agrarie di reddito dall'azione alimentare di questi selvatici, limitando l'entità dei danni alle coltivazioni.

Tra le specie coltivabili particolarmente appetite dagli ungulati si consigliano cavolo da foraggio, rapa, segale, grano saraceno, mais, graminacee e leguminose foraggiere.

Periodica trinciatura della vegetazione degli incolti

Il rinnovo vegetativo di formazioni di scarso valore alimentare (brachipodieta) consente la presenza, anche se per brevi periodi, di giovani ricacci pascolabili, incrementando così l'offerta pabulare.

Il passaggio su queste formazioni di decespugliatori a coltelli o a catene determina la triturazione e il successivo rigoglio vegetativo delle specie presenti, oltre che una naturale concimazione con conseguente aumento della fertilità del terreno. Tali operazioni non devono essere compiute nei periodi di riproduzione dei selvatici, in modo da evitare disturbi e danni diretti alla fauna; i periodi migliori di intervento sono individuabili alla fine dell'inverno, (fine febbraio-inizio marzo) in modo da consentire un più rapido risveglio vegetativo e una maggiore disponibilità alimentare in questi mesi particolarmente critici per i selvatici. Le aree interessate da tali trinciature periodiche, vanno individuate ai margini di zone boscate, facilmente raggiungibili dai selvatici, e devono assumere uno sviluppo lineare su 70-100 m con ampiezze di 20-30 m. Questi trattamenti se eseguiti con sufficiente frequenza (una-due volte all'anno) limitano la colonizzazione dei terreni abbandonati da parte del bosco. A seguito di tali interventi è anche possibile eseguire una semina di essenze foraggiere rustiche, mediante la tecnica del sod-seeding, consentendo l'insediamento di altre varietà a più alto valore pabulare.

Ripristino e ripulitura di fossi, canali e sorgenti

Gli interventi di questo tipo sono finalizzati al mantenimento di punti di abbeverata naturali indispensabili soprattutto per i fasianidi; la pulizia ed il ripristino di questi punti-acqua deve essere compiuta con attenzione, eliminando solo la vegetazione insediatasi sulle sponde e che non consente l'accesso e il regolare deflusso delle acque. Deve essere comunque mantenuta la formazione ripariale presente sull'argine, che ha le note funzioni di rifugio e nidificazione per numerosi selvatici. L'eliminazione della vegetazione e dei materiali occludenti fossi e canali, deve essere compiuta in periodi e con metodi tali da non causare danno alla fauna selvatica.

Piano delle immissioni (no per oasi)

Dati gli obiettivi dell'area, non sono previste immissioni di starna, fagiano e pernice rossa. Per quanto riguarda la lepre, sulla base dei censimenti che verranno effettuati verrà valutata l'opportunità di procedere a immissioni allo scopo di accelerare il consolidamento di una popolazione autosufficiente.

Piano dei prelievi

Sia per lepri che per fagiani si procede regolarmente alla cattura di un numero di esemplari, da stabilirsi annualmente a seguito degli opportuni censimenti e che non devono ovviamente incidere negativamente sull'incremento annuo.

Cartografia ZRC denominata "41 – SAN ROMUALDO"



ZRC DENOMINATA “42 SAN ZACCARIA”

Motivazione dell’istituzione

Salvaguardia dei ceppi di fauna selvatica autoriproducentisi ed oggetto di interventi di salvaguardia nel corso di questi ultimi anni. Già istituita quale ZRC con atto provinciale con scadenza 8/8/2019 e già istituita, per continuità, quale ZR con Deliberazione della Giunta regionale n. 934 del 18 giugno 2019.

Descrizione dei confini – si allega al presente documento cartografia della zona

Pubblicazione (notifica, deposito e opposizione – art.19, commi 5 e 6 della L.R. 8/1994)

Si dà atto che la Deliberazione di Giunta regionale n. 341 del 14 aprile 2020 con la quale si è approvata la *“proposta di perimetrazione ai fini dell’istituzione delle zone di protezione della fauna selvatica del territorio di Ravenna... in attuazione del Piano faunistico-venatorio regionale 2018-2023”* è stata trasmessa al Comune di Ravenna, competente per territorio, con nota prot. PG/2020/329496 del 30 aprile 2020, per l’affissione all’Albo Pretorio telematico, raccomandando la massima diffusione mediante affissione nelle frazioni o borgate interessate dai confini delle ZRC/Oasi.

Relativamente alla istituzione della ZRC denominata **“42 SAN ZACCARIA”**, in esame, l’affissione è stata effettuata dal Comune di Ravenna, competente per territorio, ai sensi dell’art.124, co.2 del TUEL 267/2000 e dell’art 32 della legge 18 giugno 2009, n 69, nell’Albo Pretorio On Line, con affissione n. 2022 avvenuta dal 12 maggio 2020 al 20 luglio 2020.

Con nota PG/2020/336022 del 5 maggio 2020 la deliberazione è stata inviata alle Organizzazioni professionali agricole provinciali.

Si ritengono in tal modo assolti gli obblighi di pubblicizzazione previsti dall’art.19, comma 5, della L.R. 8/1994 e successive modifiche ed integrazioni.

Si precisa inoltre che rispetto a tale provvedimento, entro il termine previsto dall’art.19, comma 6 della L.R. 8/1994 e successive modifiche ed integrazioni, non risultano pervenute opposizioni da parte di proprietari o conduttori interessati.

PIANO TECNICO PLURIENNALE DI GESTIONE

Caratteristiche generali della zona

L’area in oggetto ricade nel territorio provinciale di Ravenna, è ubicata all’interno del comprensorio omogeneo CO1, in ATC RA02 Ravennate, e interessa amministrativamente il comune di Ravenna.

Occupava una superficie geografica di Ha 471,73 pari ad Ha 403,13 ASP ed è caratterizzata da un uso del suolo (Carta Uso del Suolo Regionale versione 2008) così ripartito:

- Seminativi semplici 90,2%
- Frutteti e frutti minori 9,0%
- Vigneti 0,5%
- Alvei 0,3%

Vocazionalità per Lepre e Fagiano

In base alla Carta delle Vocazioni Faunistiche regionale, il territorio risulta avere vocazione medio/alta per la lepre e alta per il fagiano.

Presenza di Aree di Rete Natura 2000

L’area in oggetto non è interessata dalla presenza di siti della Rete Natura 2000.

Finalità/Obiettivi

Oltre alle finalità ed agli obiettivi istituzionali previsti dalla L. 157/92 e dalla L.R. 8/94, le caratteristiche ambientali e faunistiche della zona in oggetto determinano i seguenti obiettivi gestionali che si prevede di raggiungere nell'arco di 5 anni:

- affermazione e incremento della lepore: tale obiettivo si riterrà raggiunto con densità minime di 15 capi/kmq;
- affermazione e incremento del fagiano: tale obiettivo si riterrà raggiunto con densità minime di 25 capi/kmq;
- produzione di lepore: mediante irradiazione al territorio circostante e catture al superamento della densità di cui sopra;
- produzione di fagiano: mediante irradiazione al territorio circostante e catture al superamento della densità di cui sopra.

Piano dei miglioramenti ambientali

Trattandosi di ambiente soggetto a forte valenza agricola, si farà ricorso ad attività atte a fornire alimentazione nelle fasi stagionali di scarsa presenza delle colture, nonché a fornire rifugio, secondo necessità.

Considerando sia le caratteristiche ambientali della zona (ampia disponibilità di aree a vegetazione naturale e buona diversità ambientale), sia le esigenze ecologiche delle specie indicate quali prioritarie, gli interventi che verranno privilegiati possono essere individuati come segue:

Impianto di colture "a perdere"

Il mantenimento della presenza di colture agrarie destinate all'utilizzo esclusivo da parte dei selvatici, risulta un intervento fondamentale quando si voglia aumentare la capacità portante di un determinato ambiente, in modo tale da consentire un migliore sviluppo soprattutto della piccola selvaggina stanziale. Tali colture devono essere piantate in zone di transizione tra ambienti aperti e territori coperti da vegetazione arbustiva o arborea, in modo tale che siano facilmente e sicuramente raggiungibili dai selvatici. La scelta deve cadere in quelle formazioni vegetali erbacee o arbustive che non garantiscono fonti alimentari di qualità (brachipodietici, nardeti). Le operazioni colturali necessarie per l'impianto e le successive cure (lavorazioni del terreno, concimazioni possibilmente organiche, ecc.) dovranno essere compiute il minimo necessario e con tecniche non pregiudizievoli la sanità dell'ambiente, tenendo presente che le finalità non sono assolutamente produttive. È consigliata anche una rotazione tra le colture, avvicinando essenze miglioratrici ad altre depauperanti, in modo da garantire un miglior stato fitosanitario e una maggior fertilità del terreno.

È opportuno rivolgersi a sementi non selezionate artificialmente, in modo da consentire una diffusione naturale nelle aree contigue. La scelta dovrà orientarsi invece su razze e varietà locali, ben adattate con l'ambiente ed il più rustiche possibile, anche se dotate di scarsa produttività. Anche la resistenza fitopatologica non risulta indispensabile; la presenza di parassiti crea infatti catene alimentari più complesse ed una maggiore diversità specifica. La composizione floristica deve garantire una disponibilità alimentare per tutto l'anno; di conseguenza le specie impiegate dovranno essere caratterizzate da uno sviluppo e maturazione progressiva.

Tra le principali essenze da impiegare per l'impianto di colture a perdere per lepore e fasianidi, si consigliano erba medica, trifogli, lupinella, vecce pisello di prato, ginestrino, barbabietola da foraggio e tipi NZ, cavolo da foraggio, colza, grano saraceno, frumento, orzo, avena, segale, mais, loietto, loiessa, festuche, erba mazzolina, poe.

L'impianto deve assicurare una frammentazione di queste colture su fasce a sviluppo lineare, tale da alternare leguminose, cereali primaverili-estivi, cereali autunno-vernini, colture pluriennali, su ampiezze di 2-3 m per ogni essenza, in modo da creare fasce larghe 10-12 m e lunghe 100-200 m.

L'impianto di colture a perdere può risultare utile anche nella gestione dei popolamenti di ungulati; la formazione di coltivazioni destinate a questi animali in zone particolarmente boscate e

relativamente povere di alimenti, consentono di preservare le colture agrarie di reddito dall'azione alimentare di questi selvatici, limitando l'entità dei danni alle coltivazioni.

Tra le specie coltivabili particolarmente appetite dagli ungulati si consigliano cavolo da foraggio, rapa, segale, grano saraceno, mais, graminacee e leguminose foraggiere.

Periodica trinciatura della vegetazione degli incolti

Il rinnovo vegetativo di formazioni di scarso valore alimentare (brachipodieta) consente la presenza, anche se per brevi periodi, di giovani ricacci pascolabili, incrementando così l'offerta pabulare.

Il passaggio su queste formazioni di decespugliatori a coltelli o a catene determina la triturazione e il successivo rigoglio vegetativo delle specie presenti, oltre che una naturale concimazione con conseguente aumento della fertilità del terreno. Tali operazioni non devono essere compiute nei periodi di riproduzione dei selvatici, in modo da evitare disturbi e danni diretti alla fauna; i periodi migliori di intervento sono individuabili alla fine dell'inverno, (fine febbraio-inizio marzo) in modo da consentire un più rapido risveglio vegetativo e una maggiore disponibilità alimentare in questi mesi particolarmente critici per i selvatici. Le aree interessate da tali trinciature periodiche, vanno individuate ai margini di zone boscate, facilmente raggiungibili dai selvatici, e devono assumere uno sviluppo lineare su 70-100 m con ampiezze di 20-30 m. Questi trattamenti se eseguiti con sufficiente frequenza (una-due volte all'anno) limitano la colonizzazione dei terreni abbandonati da parte del bosco. A seguito di tali interventi è anche possibile eseguire una semina di essenze foraggiere rustiche, mediante la tecnica del sod-seeding, consentendo l'insediamento di altre varietà a più alto valore pabulare.

Ripristino e ripulitura di fossi, canali e sorgenti

Gli interventi di questo tipo sono finalizzati al mantenimento di punti di abbeverata naturali indispensabili soprattutto per i fasianidi; la pulizia ed il ripristino di questi punti-acqua deve essere compiuta con attenzione, eliminando solo la vegetazione insediatasi sulle sponde e che non consente l'accesso e il regolare deflusso delle acque. Deve essere comunque mantenuta la formazione ripariale presente sull'argine, che ha le note funzioni di rifugio e nidificazione per numerosi selvatici. L'eliminazione della vegetazione e dei materiali occludenti fossi e canali, deve essere compiuta in periodi e con metodi tali da non causare danno alla fauna selvatica.

Piano delle immissioni (no per oasi)

Dati gli obiettivi dell'area, non sono previste immissioni di starna, fagiano e pernice rossa. Per quanto riguarda la lepre, sulla base dei censimenti che verranno effettuati verrà valutata l'opportunità di procedere a immissioni allo scopo di accelerare il consolidamento di una popolazione autosufficiente.

Piano dei prelievi

Sia per lepri che per fagiani si procede regolarmente alla cattura di un numero di esemplari, da stabilirsi annualmente a seguito degli opportuni censimenti e che non devono ovviamente incidere negativamente sull'incremento annuo.

Cartografia ZRC denominata “42 – SAN ZACCARIA”



ZRC DENOMINATA “43 SANT’ALBERTO”

Motivazione dell’istituzione

Salvaguardia dei ceppi di fauna selvatica autoriproducentisi ed oggetto di interventi di salvaguardia nel corso di questi ultimi anni. Già istituita quale ZR con Deliberazione della Giunta regionale n. 934 del 18 giugno 2019.

Descrizione dei confini – si allega al presente documento cartografia della zona

Pubblicazione (notifica, deposito e opposizione – art.19, commi 5 e 6 della L.R. 8/1994)

Si dà atto che la Deliberazione di Giunta regionale n. 341 del 14 aprile 2020 con la quale si è approvata la *“proposta di perimetrazione ai fini dell’istituzione delle zone di protezione della fauna selvatica del territorio di Ravenna... in attuazione del Piano faunistico-venatorio regionale 2018-2023”* è stata trasmessa al Comune di Ravenna, competente per territorio, con nota prot. PG/2020/329496 del 30 aprile 2020, per l’affissione all’Albo Pretorio telematico, raccomandando la massima diffusione mediante affissione nelle frazioni o borgate interessate dai confini delle ZRC/Oasi.

Relativamente alla istituzione della ZRC denominata **“43 SANT’ALBERTO”**, in esame, l’affissione è stata effettuata dal Comune di Ravenna, competente per territorio, ai sensi dell’art.124, co.2 del TUEL 267/2000 e dell’art 32 della legge 18 giugno 2009, n 69, nell’Albo Pretorio On Line, con affissione n. 2022 avvenuta dal 12 maggio 2020 al 20 luglio 2020.

Con nota PG/2020/336022 del 5 maggio 2020 la deliberazione è stata inviata alle Organizzazioni professionali agricole provinciali.

Si ritengono in tal modo assolti gli obblighi di pubblicizzazione previsti dall’art.19, comma 5, della L.R. 8/1994 e successive modifiche ed integrazioni.

Si precisa inoltre che rispetto a tale provvedimento, entro il termine previsto dall’art.19, comma 6 della L.R. 8/1994 e successive modifiche ed integrazioni, non risultano pervenute opposizioni da parte di proprietari o conduttori interessati.

PIANO TECNICO PLURIENNALE DI GESTIONE

Caratteristiche generali della zona

L’area in oggetto ricade nel territorio provinciale di Ravenna, è ubicata all’interno del comprensorio omogeneo CO1, in ATC RA02 Ravennate, e interessa amministrativamente il comune di Ravenna.

Occupava una superficie geografica di Ha 162,00 pari ad Ha 144,73 ASP ed è caratterizzata da un uso del suolo (Carta Uso del Suolo Regionale versione 2008) così ripartito:

- Seminativi semplici 43,3%
- Frutteti e frutti minori 43,1%
- Vigneti 7,3%
- Canali e idrovie 6,3%

Vocazionalità per Lepre e Fagiano

In base alla Carta delle Vocazioni Faunistiche regionale, il territorio risulta avere vocazione media per la lepre e media per il fagiano.

Presenza di Aree di Rete Natura 2000

L’area in oggetto non è interessata dalla presenza di siti della Rete Natura 2000.

Finalità/Obiettivi

Oltre alle finalità ed agli obiettivi istituzionali previsti dalla L. 157/92 e dalla L.R. 8/94, le caratteristiche ambientali e faunistiche della zona in oggetto determinano i seguenti obiettivi gestionali che si prevede di raggiungere nell'arco di 5 anni:

- affermazione e incremento della lepore: tale obiettivo si riterrà raggiunto con densità minime di 15 capi/kmq;
- affermazione e incremento del fagiano: tale obiettivo si riterrà raggiunto con densità minime di 25 capi/kmq;
- produzione di lepore: mediante irradiazione al territorio circostante e catture al superamento della densità di cui sopra;
- produzione di fagiano: mediante irradiazione al territorio circostante e catture al superamento della densità di cui sopra.

Piano dei miglioramenti ambientali

Trattandosi di ambiente soggetto a forte valenza agricola, si farà ricorso ad attività atte a fornire alimentazione nelle fasi stagionali di scarsa presenza delle colture, nonché a fornire rifugio, secondo necessità.

Considerando sia le caratteristiche ambientali della zona (ampia disponibilità di aree a vegetazione naturale e buona diversità ambientale), sia le esigenze ecologiche delle specie indicate quali prioritarie, gli interventi che verranno privilegiati possono essere individuati come segue:

Impianto di colture "a perdere"

Il mantenimento della presenza di colture agrarie destinate all'utilizzo esclusivo da parte dei selvatici, risulta un intervento fondamentale quando si voglia aumentare la capacità portante di un determinato ambiente, in modo tale da consentire un migliore sviluppo soprattutto della piccola selvaggina stanziale. Tali colture devono essere piantate in zone di transizione tra ambienti aperti e territori coperti da vegetazione arbustiva o arborea, in modo tale che siano facilmente e sicuramente raggiungibili dai selvatici. La scelta deve cadere in quelle formazioni vegetali erbacee o arbustive che non garantiscono fonti alimentari di qualità (brachipodieti, nardeti). Le operazioni colturali necessarie per l'impianto e le successive cure (lavorazioni del terreno, concimazioni possibilmente organiche, ecc.) dovranno essere compiute il minimo necessario e con tecniche non pregiudizievoli la sanità dell'ambiente, tenendo presente che le finalità non sono assolutamente produttive. È consigliata anche una rotazione tra le colture, avvicinando essenze miglioratrici ad altre depauperanti, in modo da garantire un miglior stato fitosanitario e una maggior fertilità del terreno.

È opportuno rivolgersi a sementi non selezionate artificialmente, in modo da consentire una diffusione naturale nelle aree contigue. La scelta dovrà orientarsi invece su razze e varietà locali, ben adattate con l'ambiente ed il più rustiche possibile, anche se dotate di scarsa produttività. Anche la resistenza fitopatologica non risulta indispensabile; la presenza di parassiti crea infatti catene alimentari più complesse ed una maggiore diversità specifica. La composizione floristica deve garantire una disponibilità alimentare per tutto l'anno; di conseguenza le specie impiegate dovranno essere caratterizzate da uno sviluppo e maturazione progressiva.

Tra le principali essenze da impiegare per l'impianto di colture a perdere per lepore e fasianidi, si consigliano erba medica, trifogli, lupinella, vecce pisello di prato, ginestrino, barbabietola da foraggio e tipi NZ, cavolo da foraggio, colza, grano saraceno, frumento, orzo, avena, segale, mais, loietto, loiessa, festuche, erba mazzolina, poe.

L'impianto deve assicurare una frammentazione di queste colture su fasce a sviluppo lineare, tale da alternare leguminose, cereali primaverili-estivi, cereali autunno-vernini, colture pluriennali, su ampiezze di 2-3 m per ogni essenza, in modo da creare fasce larghe 10-12 m e lunghe 100-200 m.

L'impianto di colture a perdere può risultare utile anche nella gestione dei popolamenti di ungulati; la formazione di coltivazioni destinate a questi animali in zone particolarmente boscate e

relativamente povere di alimenti, consentono di preservare le colture agrarie di reddito dall'azione alimentare di questi selvatici, limitando l'entità dei danni alle coltivazioni.

Tra le specie coltivabili particolarmente appetite dagli ungulati si consigliano cavolo da foraggio, rapa, segale, grano saraceno, mais, graminacee e leguminose foraggiere.

Periodica trinciatura della vegetazione degli incolti

Il rinnovo vegetativo di formazioni di scarso valore alimentare (brachipodieta) consente la presenza, anche se per brevi periodi, di giovani ricacci pascolabili, incrementando così l'offerta pabulare.

Il passaggio su queste formazioni di decespugliatori a coltelli o a catene determina la triturazione e il successivo rigoglio vegetativo delle specie presenti, oltre che una naturale concimazione con conseguente aumento della fertilità del terreno. Tali operazioni non devono essere compiute nei periodi di riproduzione dei selvatici, in modo da evitare disturbi e danni diretti alla fauna; i periodi migliori di intervento sono individuabili alla fine dell'inverno, (fine febbraio-inizio marzo) in modo da consentire un più rapido risveglio vegetativo e una maggiore disponibilità alimentare in questi mesi particolarmente critici per i selvatici. Le aree interessate da tali trinciature periodiche, vanno individuate ai margini di zone boscate, facilmente raggiungibili dai selvatici, e devono assumere uno sviluppo lineare su 70-100 m con ampiezze di 20-30 m. Questi trattamenti se eseguiti con sufficiente frequenza (una-due volte all'anno) limitano la colonizzazione dei terreni abbandonati da parte del bosco. A seguito di tali interventi è anche possibile eseguire una semina di essenze foraggiere rustiche, mediante la tecnica del sod-seeding, consentendo l'insediamento di altre varietà a più alto valore pabulare.

Ripristino e ripulitura di fossi, canali e sorgenti

Gli interventi di questo tipo sono finalizzati al mantenimento di punti di abbeverata naturali indispensabili soprattutto per i fasianidi; la pulizia ed il ripristino di questi punti-acqua deve essere compiuta con attenzione, eliminando solo la vegetazione insediatasi sulle sponde e che non consente l'accesso e il regolare deflusso delle acque. Deve essere comunque mantenuta la formazione ripariale presente sull'argine, che ha le note funzioni di rifugio e nidificazione per numerosi selvatici. L'eliminazione della vegetazione e dei materiali occludenti fossi e canali, deve essere compiuta in periodi e con metodi tali da non causare danno alla fauna selvatica.

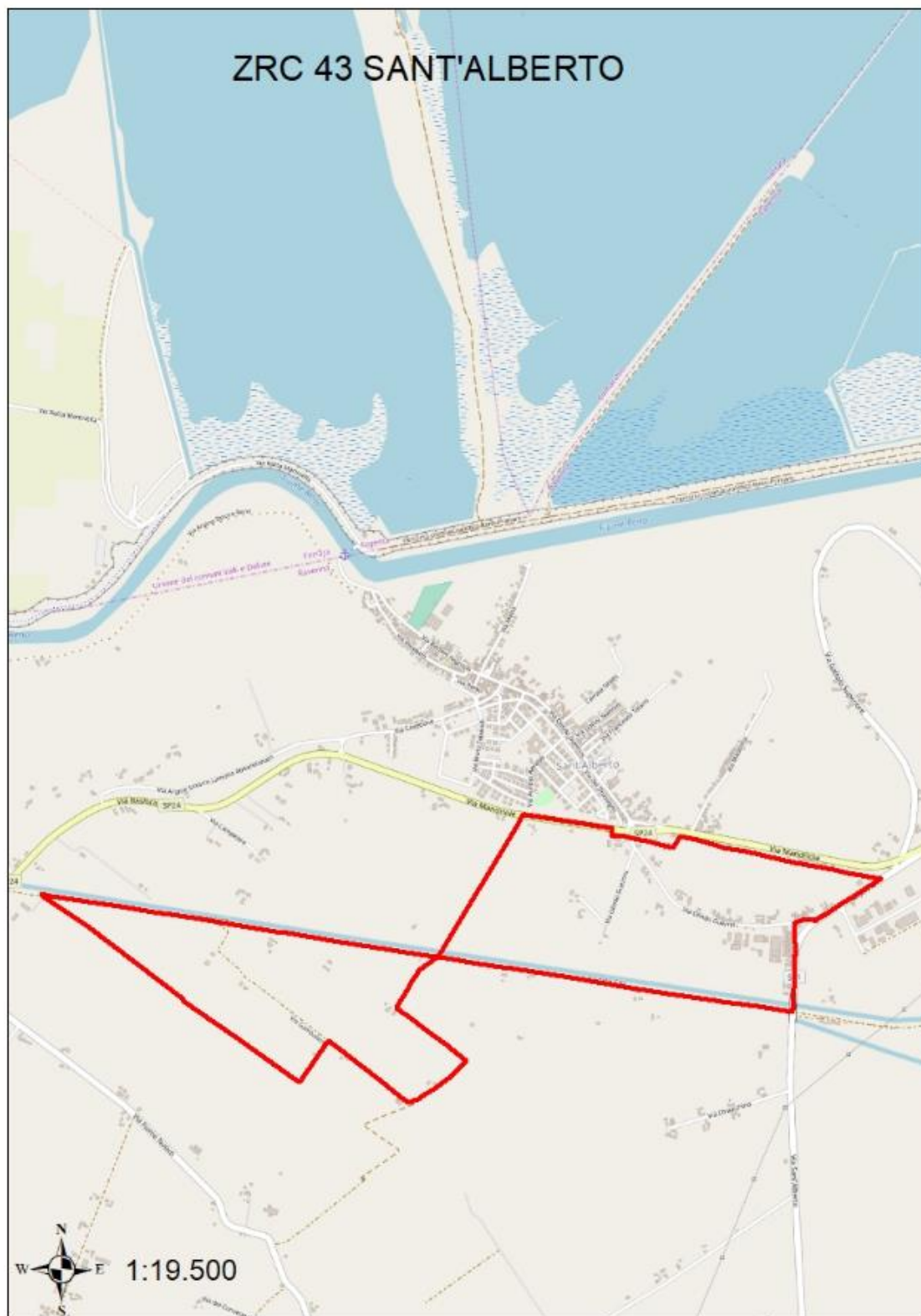
Piano delle immissioni (no per oasi)

Dati gli obiettivi dell'area, non sono previste immissioni di starna, fagiano e pernice rossa. Per quanto riguarda la lepre, sulla base dei censimenti che verranno effettuati verrà valutata l'opportunità di procedere a immissioni allo scopo di accelerare il consolidamento di una popolazione autosufficiente.

Piano dei prelievi

Sia per lepri che per fagiani si procede regolarmente alla cattura di un numero di esemplari, da stabilirsi annualmente a seguito degli opportuni censimenti e che non devono ovviamente incidere negativamente sull'incremento annuo.

Cartografia ZRC denominata "43 – SANT'ALBERTO"



ZRC DENOMINATA “44 SANTERNO 1”

Motivazione dell’istituzione

Salvaguardia dei ceppi di fauna selvatica autoriproducentisi ed oggetto di interventi di salvaguardia nel corso di questi ultimi anni. Già istituita quale ZR con Deliberazione della Giunta regionale n. 934 del 18 giugno 2019.

Descrizione dei confini – si allega al presente documento cartografia della zona

Pubblicazione (notifica, deposito e opposizione – art.19, commi 5 e 6 della L.R. 8/1994)

Si dà atto che la Deliberazione di Giunta regionale n. 341 del 14 aprile 2020 con la quale si è approvata la *“proposta di perimetrazione ai fini dell’istituzione delle zone di protezione della fauna selvatica del territorio di Ravenna... in attuazione del Piano faunistico-venatorio regionale 2018-2023”* è stata trasmessa al Comune di Ravenna, competente per territorio, con nota prot. PG/2020/329496 del 30 aprile 2020, per l’affissione all’Albo Pretorio telematico, raccomandando la massima diffusione mediante affissione nelle frazioni o borgate interessate dai confini delle ZRC/Oasi.

Relativamente alla istituzione della ZRC denominata **“44 SANTERNO 1”**, in esame, l’affissione è stata effettuata dal Comune di Ravenna, competente per territorio, ai sensi dell’art.124, co.2 del TUEL 267/2000 e dell’art 32 della legge 18 giugno 2009, n 69, nell’Albo Pretorio On Line, con affissione n. 2022 avvenuta dal 12 maggio 2020 al 20 luglio 2020.

Con nota PG/2020/336022 del 5 maggio 2020 la deliberazione è stata inviata alle Organizzazioni professionali agricole provinciali.

Si ritengono in tal modo assolti gli obblighi di pubblicizzazione previsti dall’art.19, comma 5, della L.R. 8/1994 e successive modifiche ed integrazioni.

Si precisa inoltre che rispetto a tale provvedimento, entro il termine previsto dall’art.19, comma 6 della L.R. 8/1994 e successive modifiche ed integrazioni, non risultano pervenute opposizioni da parte di proprietari o conduttori interessati.

PIANO TECNICO PLURIENNALE DI GESTIONE

Caratteristiche generali della zona

L’area in oggetto ricade nel territorio provinciale di Ravenna, è ubicata all’interno del comprensorio omogeneo CO1, in ATC RA02 Ravennate, e interessa amministrativamente il comune di Ravenna.

Occupava una superficie geografica di Ha 61,71 pari ad Ha 54,80 ASP ed è caratterizzata da un uso del suolo (Carta Uso del Suolo Regionale versione 2008) così ripartito:

- Seminativi semplici 51,6%
- Frutteti e frutti minori 39,1%
- Orticole 5,0%
- Vigneti 3,2%
- Argini 1,1%

Vocazionalità per Lepre e Fagiano

In base alla Carta delle Vocazioni Faunistiche regionale, il territorio risulta avere vocazione bassa per la lepre e medio/bassa per il fagiano.

Presenza di Aree di Rete Natura 2000

L’area in oggetto non è interessata dalla presenza di siti della Rete Natura 2000.

Finalità/Obiettivi

Oltre alle finalità ed agli obiettivi istituzionali previsti dalla L. 157/92 e dalla L.R. 8/94, le caratteristiche ambientali e faunistiche della zona in oggetto determinano i seguenti obiettivi gestionali che si prevede di raggiungere nell'arco di 5 anni:

- affermazione e incremento della lepore: tale obiettivo si riterrà raggiunto con densità minime di 15 capi/kmq;
- affermazione e incremento del fagiano: tale obiettivo si riterrà raggiunto con densità minime di 25 capi/kmq;
- produzione di lepore: mediante irradiazione al territorio circostante e catture al superamento della densità di cui sopra;
- produzione di fagiano: mediante irradiazione al territorio circostante e catture al superamento della densità di cui sopra.

Piano dei miglioramenti ambientali

Trattandosi di ambiente soggetto a forte valenza agricola, si farà ricorso ad attività atte a fornire alimentazione nelle fasi stagionali di scarsa presenza delle colture, nonché a fornire rifugio, secondo necessità.

Considerando sia le caratteristiche ambientali della zona (ampia disponibilità di aree a vegetazione naturale e buona diversità ambientale), sia le esigenze ecologiche delle specie indicate quali prioritarie, gli interventi che verranno privilegiati possono essere individuati come segue:

Impianto di colture "a perdere"

Il mantenimento della presenza di colture agrarie destinate all'utilizzo esclusivo da parte dei selvatici, risulta un intervento fondamentale quando si voglia aumentare la capacità portante di un determinato ambiente, in modo tale da consentire un migliore sviluppo soprattutto della piccola selvaggina stanziale. Tali colture devono essere piantate in zone di transizione tra ambienti aperti e territori coperti da vegetazione arbustiva o arborea, in modo tale che siano facilmente e sicuramente raggiungibili dai selvatici. La scelta deve cadere in quelle formazioni vegetali erbacee o arbustive che non garantiscono fonti alimentari di qualità (brachipodieti, nardeti). Le operazioni colturali necessarie per l'impianto e le successive cure (lavorazioni del terreno, concimazioni possibilmente organiche, ecc.) dovranno essere compiute il minimo necessario e con tecniche non pregiudizievoli la sanità dell'ambiente, tenendo presente che le finalità non sono assolutamente produttive. È consigliata anche una rotazione tra le colture, avvicinando essenze miglioratrici ad altre depauperanti, in modo da garantire un miglior stato fitosanitario e una maggior fertilità del terreno.

È opportuno rivolgersi a sementi non selezionate artificialmente, in modo da consentire una diffusione naturale nelle aree contigue. La scelta dovrà orientarsi invece su razze e varietà locali, ben adattate con l'ambiente ed il più rustiche possibile, anche se dotate di scarsa produttività. Anche la resistenza fitopatologica non risulta indispensabile; la presenza di parassiti crea infatti catene alimentari più complesse ed una maggiore diversità specifica. La composizione floristica deve garantire una disponibilità alimentare per tutto l'anno; di conseguenza le specie impiegate dovranno essere caratterizzate da uno sviluppo e maturazione progressiva.

Tra le principali essenze da impiegare per l'impianto di colture a perdere per lepore e fasianidi, si consigliano erba medica, trifogli, lupinella, vecce pisello di prato, ginestrino, barbabietola da foraggio e tipi NZ, cavolo da foraggio, colza, grano saraceno, frumento, orzo, avena, segale, mais, loietto, loiessa, festuche, erba mazzolina, poe.

L'impianto deve assicurare una frammentazione di queste colture su fasce a sviluppo lineare, tale da alternare leguminose, cereali primaverili-estivi, cereali autunno-vernini, colture pluriennali, su ampiezze di 2-3 m per ogni essenza, in modo da creare fasce larghe 10-12 m e lunghe 100-200 m.

L'impianto di colture a perdere può risultare utile anche nella gestione dei popolamenti di ungulati; la formazione di coltivazioni destinate a questi animali in zone particolarmente boscate e

relativamente povere di alimenti, consentono di preservare le colture agrarie di reddito dall'azione alimentare di questi selvatici, limitando l'entità dei danni alle coltivazioni.

Tra le specie coltivabili particolarmente appetite dagli ungulati si consigliano cavolo da foraggio, rapa, segale, grano saraceno, mais, graminacee e leguminose foraggiere.

Periodica trinciatura della vegetazione degli incolti

Il rinnovo vegetativo di formazioni di scarso valore alimentare (brachipodieta) consente la presenza, anche se per brevi periodi, di giovani ricacci pascolabili, incrementando così l'offerta pabulare.

Il passaggio su queste formazioni di decespugliatori a coltelli o a catene determina la triturazione e il successivo rigoglio vegetativo delle specie presenti, oltre che una naturale concimazione con conseguente aumento della fertilità del terreno. Tali operazioni non devono essere compiute nei periodi di riproduzione dei selvatici, in modo da evitare disturbi e danni diretti alla fauna; i periodi migliori di intervento sono individuabili alla fine dell'inverno, (fine febbraio-inizio marzo) in modo da consentire un più rapido risveglio vegetativo e una maggiore disponibilità alimentare in questi mesi particolarmente critici per i selvatici. Le aree interessate da tali trinciature periodiche, vanno individuate ai margini di zone boscate, facilmente raggiungibili dai selvatici, e devono assumere uno sviluppo lineare su 70-100 m con ampiezze di 20-30 m. Questi trattamenti se eseguiti con sufficiente frequenza (una-due volte all'anno) limitano la colonizzazione dei terreni abbandonati da parte del bosco. A seguito di tali interventi è anche possibile eseguire una semina di essenze foraggiere rustiche, mediante la tecnica del sod-seeding, consentendo l'insediamento di altre varietà a più alto valore pabulare.

Ripristino e ripulitura di fossi, canali e sorgenti

Gli interventi di questo tipo sono finalizzati al mantenimento di punti di abbeverata naturali indispensabili soprattutto per i fasianidi; la pulizia ed il ripristino di questi punti-acqua deve essere compiuta con attenzione, eliminando solo la vegetazione insediatasi sulle sponde e che non consente l'accesso e il regolare deflusso delle acque. Deve essere comunque mantenuta la formazione ripariale presente sull'argine, che ha le note funzioni di rifugio e nidificazione per numerosi selvatici. L'eliminazione della vegetazione e dei materiali occludenti fossi e canali, deve essere compiuta in periodi e con metodi tali da non causare danno alla fauna selvatica.

Piano delle immissioni (no per oasi)

Dati gli obiettivi dell'area, non sono previste immissioni di starna, fagiano e pernice rossa. Per quanto riguarda la lepre, sulla base dei censimenti che verranno effettuati verrà valutata l'opportunità di procedere a immissioni allo scopo di accelerare il consolidamento di una popolazione autosufficiente.

Piano dei prelievi

Sia per lepri che per fagiani si procede regolarmente alla cattura di un numero di esemplari, da stabilirsi annualmente a seguito degli opportuni censimenti e che non devono ovviamente incidere negativamente sull'incremento annuo.

Cartografia ZRC denominata "44 – SANTERNO 1"



ZRC DENOMINATA “45 SANTERNO 2”

Motivazione dell’istituzione

Salvaguardia dei ceppi di fauna selvatica autoriproducentisi ed oggetto di interventi di salvaguardia nel corso di questi ultimi anni. Già istituita quale ZR con Deliberazione della Giunta regionale n. 934 del 18 giugno 2019.

Descrizione dei confini – si allega al presente documento cartografia della zona

Pubblicazione (notifica, deposito e opposizione – art.19, commi 5 e 6 della L.R. 8/1994)

Si dà atto che la Deliberazione di Giunta regionale n. 341 del 14 aprile 2020 con la quale si è approvata la *“proposta di perimetrazione ai fini dell’istituzione delle zone di protezione della fauna selvatica del territorio di Ravenna... in attuazione del Piano faunistico-venatorio regionale 2018-2023”* è stata trasmessa al Comune di Ravenna, competente per territorio, con nota prot. PG/2020/329496 del 30 aprile 2020, per l’affissione all’Albo Pretorio telematico, raccomandando la massima diffusione mediante affissione nelle frazioni o borgate interessate dai confini delle ZRC/Oasi.

Relativamente alla istituzione della ZRC denominata **“45 SANTERNO 2”**, in esame, l’affissione è stata effettuata dal Comune di Ravenna, competente per territorio, ai sensi dell’art.124, co.2 del TUEL 267/2000 e dell’art 32 della legge 18 giugno 2009, n 69, nell’Albo Pretorio On Line, con affissione n. 2022 avvenuta dal 12 maggio 2020 al 20 luglio 2020.

Con nota PG/2020/336022 del 5 maggio 2020 la deliberazione è stata inviata alle Organizzazioni professionali agricole provinciali.

Si ritengono in tal modo assolti gli obblighi di pubblicizzazione previsti dall’art.19, comma 5, della L.R. 8/1994 e successive modifiche ed integrazioni.

Si precisa inoltre che rispetto a tale provvedimento, entro il termine previsto dall’art.19, comma 6 della L.R. 8/1994 e successive modifiche ed integrazioni, non risultano pervenute opposizioni da parte di proprietari o conduttori interessati.

PIANO TECNICO PLURIENNALE DI GESTIONE

Caratteristiche generali della zona

L’area in oggetto ricade nel territorio provinciale di Ravenna, è ubicata all’interno del comprensorio omogeneo CO1, in ATC RA02 Ravennate, e interessa amministrativamente il comune di Ravenna.

Occupava una superficie geografica di Ha 53,83 pari ad Ha 53,83 ASP ed è caratterizzata da un uso del suolo (Carta Uso del Suolo Regionale versione 2008) così ripartito:

- Frutteti e frutti minori 58,1%
- Seminativi semplici 32,1%
- Vigneti 9,8%

Vocazionalità per Lepre e Fagiano

In base alla Carta delle Vocazioni Faunistiche regionale, il territorio risulta avere vocazione media per la lepre e bassa per il fagiano.

Presenza di Aree di Rete Natura 2000

L’area in oggetto non è interessata dalla presenza di siti della Rete Natura 2000.

Finalità/Obiettivi

Oltre alle finalità ed agli obiettivi istituzionali previsti dalla L. 157/92 e dalla L.R. 8/94, le caratteristiche ambientali e faunistiche della zona in oggetto determinano i seguenti obiettivi gestionali che si prevede di raggiungere nell'arco di 5 anni:

- affermazione e incremento della lepore: tale obiettivo si riterrà raggiunto con densità minime di 15 capi/kmq;
- affermazione e incremento del fagiano: tale obiettivo si riterrà raggiunto con densità minime di 25 capi/kmq;
- produzione di lepore: mediante irradiazione al territorio circostante e catture al superamento della densità di cui sopra;
- produzione di fagiano: mediante irradiazione al territorio circostante e catture al superamento della densità di cui sopra.

Piano dei miglioramenti ambientali

Trattandosi di ambiente soggetto a forte valenza agricola, si farà ricorso ad attività atte a fornire alimentazione nelle fasi stagionali di scarsa presenza delle colture, nonché a fornire rifugio, secondo necessità.

Considerando sia le caratteristiche ambientali della zona (ampia disponibilità di aree a vegetazione naturale e buona diversità ambientale), sia le esigenze ecologiche delle specie indicate quali prioritarie, gli interventi che verranno privilegiati possono essere individuati come segue:

Impianto di colture "a perdere"

Il mantenimento della presenza di colture agrarie destinate all'utilizzo esclusivo da parte dei selvatici, risulta un intervento fondamentale quando si voglia aumentare la capacità portante di un determinato ambiente, in modo tale da consentire un migliore sviluppo soprattutto della piccola selvaggina stanziale. Tali colture devono essere piantate in zone di transizione tra ambienti aperti e territori coperti da vegetazione arbustiva o arborea, in modo tale che siano facilmente e sicuramente raggiungibili dai selvatici. La scelta deve cadere in quelle formazioni vegetali erbacee o arbustive che non garantiscono fonti alimentari di qualità (brachipodieti, nardeti). Le operazioni colturali necessarie per l'impianto e le successive cure (lavorazioni del terreno, concimazioni possibilmente organiche, ecc.) dovranno essere compiute il minimo necessario e con tecniche non pregiudizievoli la sanità dell'ambiente, tenendo presente che le finalità non sono assolutamente produttive. È consigliata anche una rotazione tra le colture, avvicinando essenze miglioratrici ad altre depauperanti, in modo da garantire un miglior stato fitosanitario e una maggior fertilità del terreno.

È opportuno rivolgersi a sementi non selezionate artificialmente, in modo da consentire una diffusione naturale nelle aree contigue. La scelta dovrà orientarsi invece su razze e varietà locali, ben adattate con l'ambiente ed il più rustiche possibile, anche se dotate di scarsa produttività. Anche la resistenza fitopatologica non risulta indispensabile; la presenza di parassiti crea infatti catene alimentari più complesse ed una maggiore diversità specifica. La composizione floristica deve garantire una disponibilità alimentare per tutto l'anno; di conseguenza le specie impiegate dovranno essere caratterizzate da uno sviluppo e maturazione progressiva.

Tra le principali essenze da impiegare per l'impianto di colture a perdere per lepore e fasianidi, si consigliano erba medica, trifogli, lupinella, vecce pisello di prato, ginestrino, barbabietola da foraggio e tipi NZ, cavolo da foraggio, colza, grano saraceno, frumento, orzo, avena, segale, mais, loietto, loiessa, festuche, erba mazzolina, poe.

L'impianto deve assicurare una frammentazione di queste colture su fasce a sviluppo lineare, tale da alternare leguminose, cereali primaverili-estivi, cereali autunno-vernini, colture pluriennali, su ampiezze di 2-3 m per ogni essenza, in modo da creare fasce larghe 10-12 m e lunghe 100-200 m.

L'impianto di colture a perdere può risultare utile anche nella gestione dei popolamenti di ungulati; la formazione di coltivazioni destinate a questi animali in zone particolarmente boscate e

relativamente povere di alimenti, consentono di preservare le colture agrarie di reddito dall'azione alimentare di questi selvatici, limitando l'entità dei danni alle coltivazioni.

Tra le specie coltivabili particolarmente appetite dagli ungulati si consigliano cavolo da foraggio, rapa, segale, grano saraceno, mais, graminacee e leguminose foraggiere.

Periodica trinciatura della vegetazione degli incolti

Il rinnovo vegetativo di formazioni di scarso valore alimentare (brachipodieta) consente la presenza, anche se per brevi periodi, di giovani ricacci pascolabili, incrementando così l'offerta pabulare.

Il passaggio su queste formazioni di decespugliatori a coltelli o a catene determina la triturazione e il successivo rigoglio vegetativo delle specie presenti, oltre che una naturale concimazione con conseguente aumento della fertilità del terreno. Tali operazioni non devono essere compiute nei periodi di riproduzione dei selvatici, in modo da evitare disturbi e danni diretti alla fauna; i periodi migliori di intervento sono individuabili alla fine dell'inverno, (fine febbraio-inizio marzo) in modo da consentire un più rapido risveglio vegetativo e una maggiore disponibilità alimentare in questi mesi particolarmente critici per i selvatici. Le aree interessate da tali trinciature periodiche, vanno individuate ai margini di zone boscate, facilmente raggiungibili dai selvatici, e devono assumere uno sviluppo lineare su 70-100 m con ampiezze di 20-30 m. Questi trattamenti se eseguiti con sufficiente frequenza (una-due volte all'anno) limitano la colonizzazione dei terreni abbandonati da parte del bosco. A seguito di tali interventi è anche possibile eseguire una semina di essenze foraggiere rustiche, mediante la tecnica del sod-seeding, consentendo l'insediamento di altre varietà a più alto valore pabulare.

Ripristino e ripulitura di fossi, canali e sorgenti

Gli interventi di questo tipo sono finalizzati al mantenimento di punti di abbeverata naturali indispensabili soprattutto per i fasianidi; la pulizia ed il ripristino di questi punti-acqua deve essere compiuta con attenzione, eliminando solo la vegetazione insediatasi sulle sponde e che non consente l'accesso e il regolare deflusso delle acque. Deve essere comunque mantenuta la formazione ripariale presente sull'argine, che ha le note funzioni di rifugio e nidificazione per numerosi selvatici. L'eliminazione della vegetazione e dei materiali occludenti fossi e canali, deve essere compiuta in periodi e con metodi tali da non causare danno alla fauna selvatica.

Piano delle immissioni (no per oasi)

Dati gli obiettivi dell'area, non sono previste immissioni di starna, fagiano e pernice rossa. Per quanto riguarda la lepre, sulla base dei censimenti che verranno effettuati verrà valutata l'opportunità di procedere a immissioni allo scopo di accelerare il consolidamento di una popolazione autosufficiente.

Piano dei prelievi

Sia per lepri che per fagiani si procede regolarmente alla cattura di un numero di esemplari, da stabilirsi annualmente a seguito degli opportuni censimenti e che non devono ovviamente incidere negativamente sull'incremento annuo.

Cartografia ZRC denominata "45 – SANTERNO 2"



ZRC DENOMINATA “46 SANTO STEFANO”

Motivazione dell’istituzione

Salvaguardia dei ceppi di fauna selvatica autoriproducentisi ed oggetto di interventi di salvaguardia nel corso di questi ultimi anni. Già istituita quale ZR con Deliberazione della Giunta regionale n. 934 del 18 giugno 2019.

Descrizione dei confini – si allega al presente documento cartografia della zona

Pubblicazione (notifica, deposito e opposizione – art.19, commi 5 e 6 della L.R. 8/1994)

Si dà atto che la Deliberazione di Giunta regionale n. 341 del 14 aprile 2020 con la quale si è approvata la *“proposta di perimetrazione ai fini dell’istituzione delle zone di protezione della fauna selvatica del territorio di Ravenna... in attuazione del Piano faunistico-venatorio regionale 2018-2023”* è stata trasmessa al Comune di Ravenna, competente per territorio, con nota prot. PG/2020/329496 del 30 aprile 2020, per l’affissione all’Albo Pretorio telematico, raccomandando la massima diffusione mediante affissione nelle frazioni o borgate interessate dai confini delle ZRC/Oasi.

Relativamente alla istituzione della ZRC denominata **“46 SANTO STEFANO”**, in esame, l’affissione è stata effettuata dal Comune di Ravenna, competente per territorio, ai sensi dell’art.124, co.2 del TUEL 267/2000 e dell’art 32 della legge 18 giugno 2009, n 69, nell’Albo Pretorio On Line, con affissione n. 2022 avvenuta dal 12 maggio 2020 al 20 luglio 2020.

Con nota PG/2020/336022 del 5 maggio 2020 la deliberazione è stata inviata alle Organizzazioni professionali agricole provinciali.

Si ritengono in tal modo assolti gli obblighi di pubblicizzazione previsti dall’art.19, comma 5, della L.R. 8/1994 e successive modifiche ed integrazioni.

Si precisa inoltre che rispetto a tale provvedimento, entro il termine previsto dall’art.19, comma 6 della L.R. 8/1994 e successive modifiche ed integrazioni, non risultano pervenute opposizioni da parte di proprietari o conduttori interessati.

PIANO TECNICO PLURIENNALE DI GESTIONE

Caratteristiche generali della zona

L’area in oggetto ricade nel territorio provinciale di Ravenna, è ubicata all’interno del comprensorio omogeneo CO1, in ATC RA02 Ravennate, e interessa amministrativamente il comune di Ravenna.

Occupava una superficie geografica di Ha 297,37 pari ad Ha 273,21 ASP ed è caratterizzata da un uso del suolo (Carta Uso del Suolo Regionale versione 2008) così ripartito:

- Seminativi semplici 92,3%
- Frutteti e frutti minori 7,1%
- Orti 0,6%

Vocazionalità per Lepre e Fagiano

In base alla Carta delle Vocazioni Faunistiche regionale, il territorio risulta avere vocazione medio/alta per la lepre e medio/alta per il fagiano.

Presenza di Aree di Rete Natura 2000

L’area in oggetto non è interessata dalla presenza di siti della Rete Natura 2000.

Finalità/Obiettivi

Oltre alle finalità ed agli obiettivi istituzionali previsti dalla L. 157/92 e dalla L.R. 8/94, le caratteristiche ambientali e faunistiche della zona in oggetto determinano i seguenti obiettivi gestionali che si prevede di raggiungere nell'arco di 5 anni:

- affermazione e incremento della lepre: tale obiettivo si riterrà raggiunto con densità minime di 15 capi/kmq;
- affermazione e incremento del fagiano: tale obiettivo si riterrà raggiunto con densità minime di 25 capi/kmq;
- produzione di lepre: mediante irradiazione al territorio circostante e catture al superamento della densità di cui sopra;
- produzione di fagiano: mediante irradiazione al territorio circostante e catture al superamento della densità di cui sopra.

Piano dei miglioramenti ambientali

Trattandosi di ambiente soggetto a forte valenza agricola, si farà ricorso ad attività atte a fornire alimentazione nelle fasi stagionali di scarsa presenza delle colture, nonché a fornire rifugio, secondo necessità.

Considerando sia le caratteristiche ambientali della zona (ampia disponibilità di aree a vegetazione naturale e buona diversità ambientale), sia le esigenze ecologiche delle specie indicate quali prioritarie, gli interventi che verranno privilegiati possono essere individuati come segue:

Impianto di colture "a perdere"

Il mantenimento della presenza di colture agrarie destinate all'utilizzo esclusivo da parte dei selvatici, risulta un intervento fondamentale quando si voglia aumentare la capacità portante di un determinato ambiente, in modo tale da consentire un migliore sviluppo soprattutto della piccola selvaggina stanziale. Tali colture devono essere piantate in zone di transizione tra ambienti aperti e territori coperti da vegetazione arbustiva o arborea, in modo tale che siano facilmente e sicuramente raggiungibili dai selvatici. La scelta deve cadere in quelle formazioni vegetali erbacee o arbustive che non garantiscono fonti alimentari di qualità (brachipodieti, nardeti). Le operazioni colturali necessarie per l'impianto e le successive cure (lavorazioni del terreno, concimazioni possibilmente organiche, ecc.) dovranno essere compiute il minimo necessario e con tecniche non pregiudizievoli la sanità dell'ambiente, tenendo presente che le finalità non sono assolutamente produttive. È consigliata anche una rotazione tra le colture, avvicinando essenze miglioratrici ad altre depauperanti, in modo da garantire un miglior stato fitosanitario e una maggior fertilità del terreno.

È opportuno rivolgersi a sementi non selezionate artificialmente, in modo da consentire una diffusione naturale nelle aree contigue. La scelta dovrà orientarsi invece su razze e varietà locali, ben adattate con l'ambiente ed il più rustiche possibile, anche se dotate di scarsa produttività. Anche la resistenza fitopatologica non risulta indispensabile; la presenza di parassiti crea infatti catene alimentari più complesse ed una maggiore diversità specifica. La composizione floristica deve garantire una disponibilità alimentare per tutto l'anno; di conseguenza le specie impiegate dovranno essere caratterizzate da uno sviluppo e maturazione progressiva.

Tra le principali essenze da impiegare per l'impianto di colture a perdere per lepre e fasianidi, si consigliano erba medica, trifogli, lupinella, vecce pisello di prato, ginestrino, barbabietola da foraggio e tipi NZ, cavolo da foraggio, colza, grano saraceno, frumento, orzo, avena, segale, mais, loietto, loiessa, festuche, erba mazzolina, poe.

L'impianto deve assicurare una frammentazione di queste colture su fasce a sviluppo lineare, tale da alternare leguminose, cereali primaverili-estivi, cereali autunno-vernini, colture pluriennali, su ampiezze di 2-3 m per ogni essenza, in modo da creare fasce larghe 10-12 m e lunghe 100-200 m.

L'impianto di colture a perdere può risultare utile anche nella gestione dei popolamenti di ungulati; la formazione di coltivazioni destinate a questi animali in zone particolarmente boscate e

relativamente povere di alimenti, consentono di preservare le colture agrarie di reddito dall'azione alimentare di questi selvatici, limitando l'entità dei danni alle coltivazioni.

Tra le specie coltivabili particolarmente appetite dagli ungulati si consigliano cavolo da foraggio, rapa, segale, grano saraceno, mais, graminacee e leguminose foraggiere.

Periodica trinciatura della vegetazione degli incolti

Il rinnovo vegetativo di formazioni di scarso valore alimentare (brachipodieta) consente la presenza, anche se per brevi periodi, di giovani ricacci pascolabili, incrementando così l'offerta pabulare.

Il passaggio su queste formazioni di decespugliatori a coltelli o a catene determina la triturazione e il successivo rigoglio vegetativo delle specie presenti, oltre che una naturale concimazione con conseguente aumento della fertilità del terreno. Tali operazioni non devono essere compiute nei periodi di riproduzione dei selvatici, in modo da evitare disturbi e danni diretti alla fauna; i periodi migliori di intervento sono individuabili alla fine dell'inverno, (fine febbraio-inizio marzo) in modo da consentire un più rapido risveglio vegetativo e una maggiore disponibilità alimentare in questi mesi particolarmente critici per i selvatici. Le aree interessate da tali trinciature periodiche, vanno individuate ai margini di zone boscate, facilmente raggiungibili dai selvatici, e devono assumere uno sviluppo lineare su 70-100 m con ampiezze di 20-30 m. Questi trattamenti se eseguiti con sufficiente frequenza (una-due volte all'anno) limitano la colonizzazione dei terreni abbandonati da parte del bosco. A seguito di tali interventi è anche possibile eseguire una semina di essenze foraggiere rustiche, mediante la tecnica del sod-seeding, consentendo l'insediamento di altre varietà a più alto valore pabulare.

Ripristino e ripulitura di fossi, canali e sorgenti

Gli interventi di questo tipo sono finalizzati al mantenimento di punti di abbeverata naturali indispensabili soprattutto per i fasianidi; la pulizia ed il ripristino di questi punti-acqua deve essere compiuta con attenzione, eliminando solo la vegetazione insediatasi sulle sponde e che non consente l'accesso e il regolare deflusso delle acque. Deve essere comunque mantenuta la formazione ripariale presente sull'argine, che ha le note funzioni di rifugio e nidificazione per numerosi selvatici. L'eliminazione della vegetazione e dei materiali occludenti fossi e canali, deve essere compiuta in periodi e con metodi tali da non causare danno alla fauna selvatica.

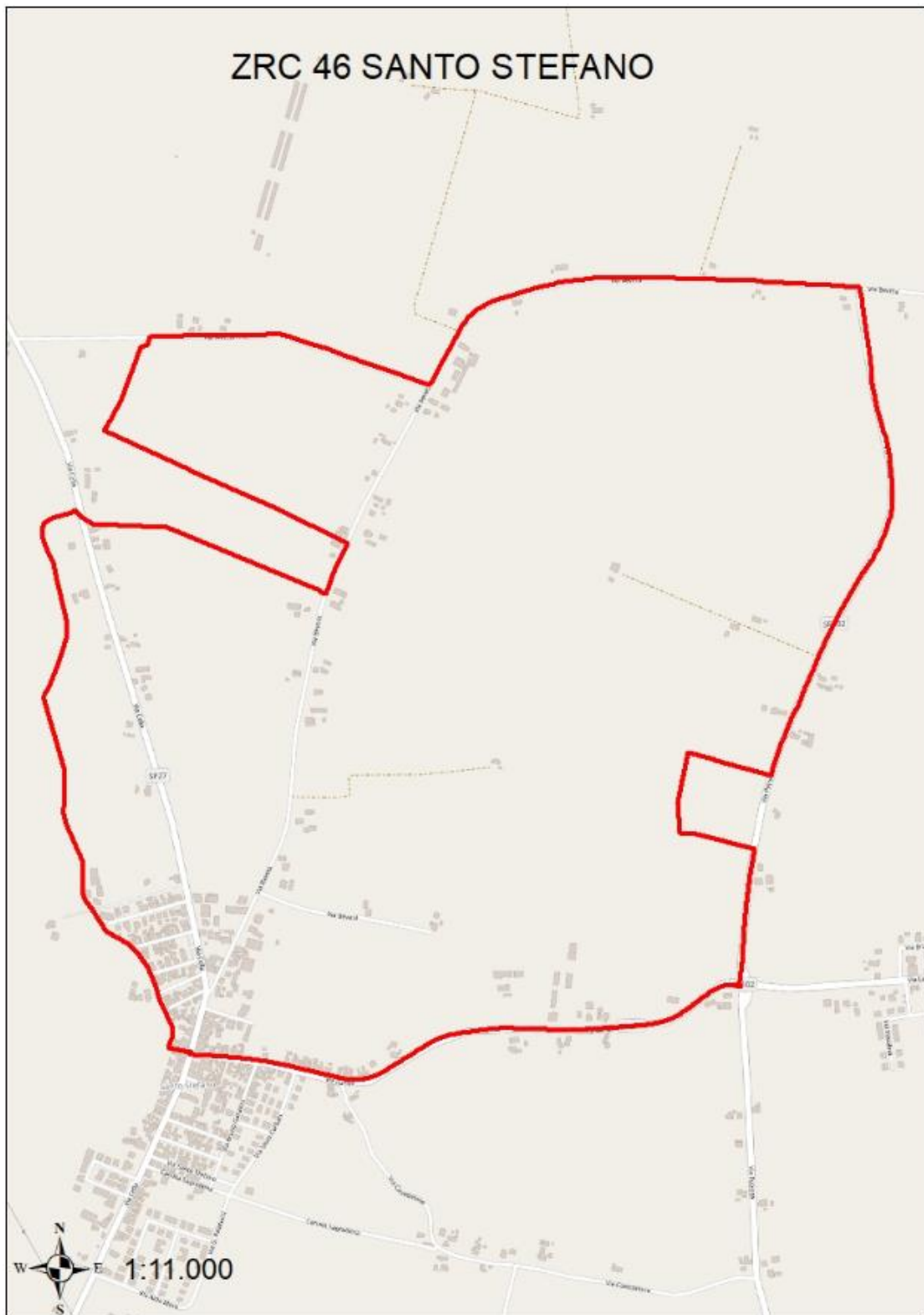
Piano delle immissioni (no per oasi)

Dati gli obiettivi dell'area, non sono previste immissioni di starna, fagiano e pernice rossa. Per quanto riguarda la lepre, sulla base dei censimenti che verranno effettuati verrà valutata l'opportunità di procedere a immissioni allo scopo di accelerare il consolidamento di una popolazione autosufficiente.

Piano dei prelievi

Sia per lepri che per fagiani si procede regolarmente alla cattura di un numero di esemplari, da stabilirsi annualmente a seguito degli opportuni censimenti e che non devono ovviamente incidere negativamente sull'incremento annuo.

Cartografia ZRC denominata "46 – SANTO STEFANO"



ZRC DENOMINATA “47 SAVARNA”

Motivazione dell’istituzione

Salvaguardia dei ceppi di fauna selvatica autoriproducentisi ed oggetto di interventi di salvaguardia nel corso di questi ultimi anni. Già istituita quale ZR con Deliberazione della Giunta regionale n. 934 del 18 giugno 2019.

Descrizione dei confini – si allega al presente documento cartografia della zona

Pubblicazione (notifica, deposito e opposizione – art.19, commi 5 e 6 della L.R. 8/1994)

Si dà atto che la Deliberazione di Giunta regionale n. 341 del 14 aprile 2020 con la quale si è approvata la *“proposta di perimetrazione ai fini dell’istituzione delle zone di protezione della fauna selvatica del territorio di Ravenna... in attuazione del Piano faunistico-venatorio regionale 2018-2023”* è stata trasmessa al Comune di Ravenna, competente per territorio, con nota prot. PG/2020/329496 del 30 aprile 2020, per l’affissione all’Albo Pretorio telematico, raccomandando la massima diffusione mediante affissione nelle frazioni o borgate interessate dai confini delle ZRC/Oasi.

Relativamente alla istituzione della ZRC denominata **“47 SAVARNA”**, in esame, l’affissione è stata effettuata dal Comune di Ravenna, competente per territorio, ai sensi dell’art.124, co.2 del TUEL 267/2000 e dell’art 32 della legge 18 giugno 2009, n 69, nell’Albo Pretorio On Line, con affissione n. 2022 avvenuta dal 12 maggio 2020 al 20 luglio 2020.

Con nota PG/2020/336022 del 5 maggio 2020 la deliberazione è stata inviata alle Organizzazioni professionali agricole provinciali.

Si ritengono in tal modo assolti gli obblighi di pubblicizzazione previsti dall’art.19, comma 5, della L.R. 8/1994 e successive modifiche ed integrazioni.

Si precisa inoltre che rispetto a tale provvedimento, entro il termine previsto dall’art.19, comma 6 della L.R. 8/1994 e successive modifiche ed integrazioni, non risultano pervenute opposizioni da parte di proprietari o conduttori interessati.

PIANO TECNICO PLURIENNALE DI GESTIONE

Caratteristiche generali della zona

L’area in oggetto ricade nel territorio provinciale di Ravenna, è ubicata all’interno del comprensorio omogeneo CO1, in ATC RA02 Ravennate, e interessa amministrativamente il comune di Ravenna.

Occupava una superficie geografica di Ha 218,90 pari ad Ha 208,37 ASP ed è caratterizzata da un uso del suolo (Carta Uso del Suolo Regionale versione 2008) così ripartito:

- Seminativi semplici 93,7%
- Frutteti e frutti minori 4,1%
- Boschi artificiali 1,9%
- Argini 0,3%

Vocazionalità per Lepre e Fagiano

In base alla Carta delle Vocazioni Faunistiche regionale, il territorio risulta avere vocazione medio/alta per la lepre e medio/alta per il fagiano.

Presenza di Aree di Rete Natura 2000

L’area in oggetto non è interessata dalla presenza di siti della Rete Natura 2000.

Finalità/Obiettivi

Oltre alle finalità ed agli obiettivi istituzionali previsti dalla L. 157/92 e dalla L.R. 8/94, le caratteristiche ambientali e faunistiche della zona in oggetto determinano i seguenti obiettivi gestionali che si prevede di raggiungere nell'arco di 5 anni:

- affermazione e incremento della lepre: tale obiettivo si riterrà raggiunto con densità minime di 15 capi/kmq;
- affermazione e incremento del fagiano: tale obiettivo si riterrà raggiunto con densità minime di 25 capi/kmq;
- produzione di lepre: mediante irradiazione al territorio circostante e catture al superamento della densità di cui sopra;
- produzione di fagiano: mediante irradiazione al territorio circostante e catture al superamento della densità di cui sopra.

Piano dei miglioramenti ambientali

Trattandosi di ambiente soggetto a forte valenza agricola, si farà ricorso ad attività atte a fornire alimentazione nelle fasi stagionali di scarsa presenza delle colture, nonché a fornire rifugio, secondo necessità.

Considerando sia le caratteristiche ambientali della zona (ampia disponibilità di aree a vegetazione naturale e buona diversità ambientale), sia le esigenze ecologiche delle specie indicate quali prioritarie, gli interventi che verranno privilegiati possono essere individuati come segue:

Impianto di colture "a perdere"

Il mantenimento della presenza di colture agrarie destinate all'utilizzo esclusivo da parte dei selvatici, risulta un intervento fondamentale quando si voglia aumentare la capacità portante di un determinato ambiente, in modo tale da consentire un migliore sviluppo soprattutto della piccola selvaggina stanziale. Tali colture devono essere piantate in zone di transizione tra ambienti aperti e territori coperti da vegetazione arbustiva o arborea, in modo tale che siano facilmente e sicuramente raggiungibili dai selvatici. La scelta deve cadere in quelle formazioni vegetali erbacee o arbustive che non garantiscono fonti alimentari di qualità (brachipodieti, nardeti). Le operazioni colturali necessarie per l'impianto e le successive cure (lavorazioni del terreno, concimazioni possibilmente organiche, ecc.) dovranno essere compiute il minimo necessario e con tecniche non pregiudizievoli la sanità dell'ambiente, tenendo presente che le finalità non sono assolutamente produttive. È consigliata anche una rotazione tra le colture, avvicinando essenze miglioratrici ad altre depauperanti, in modo da garantire un miglior stato fitosanitario e una maggior fertilità del terreno.

È opportuno rivolgersi a sementi non selezionate artificialmente, in modo da consentire una diffusione naturale nelle aree contigue. La scelta dovrà orientarsi invece su razze e varietà locali, ben adattate con l'ambiente ed il più rustiche possibile, anche se dotate di scarsa produttività. Anche la resistenza fitopatologica non risulta indispensabile; la presenza di parassiti crea infatti catene alimentari più complesse ed una maggiore diversità specifica. La composizione floristica deve garantire una disponibilità alimentare per tutto l'anno; di conseguenza le specie impiegate dovranno essere caratterizzate da uno sviluppo e maturazione progressiva.

Tra le principali essenze da impiegare per l'impianto di colture a perdere per lepre e fasianidi, si consigliano erba medica, trifogli, lupinella, vecce pisello di prato, ginestrino, barbabietola da foraggio e tipi NZ, cavolo da foraggio, colza, grano saraceno, frumento, orzo, avena, segale, mais, loietto, loiessa, festuche, erba mazzolina, poe.

L'impianto deve assicurare una frammentazione di queste colture su fasce a sviluppo lineare, tale da alternare leguminose, cereali primaverili-estivi, cereali autunno-vernini, colture pluriennali, su ampiezze di 2-3 m per ogni essenza, in modo da creare fasce larghe 10-12 m e lunghe 100-200 m.

L'impianto di colture a perdere può risultare utile anche nella gestione dei popolamenti di ungulati; la formazione di coltivazioni destinate a questi animali in zone particolarmente boscate e

relativamente povere di alimenti, consentono di preservare le colture agrarie di reddito dall'azione alimentare di questi selvatici, limitando l'entità dei danni alle coltivazioni.

Tra le specie coltivabili particolarmente appetite dagli ungulati si consigliano cavolo da foraggio, rapa, segale, grano saraceno, mais, graminacee e leguminose foraggiere.

Periodica trinciatura della vegetazione degli incolti

Il rinnovo vegetativo di formazioni di scarso valore alimentare (brachipodieta) consente la presenza, anche se per brevi periodi, di giovani ricacci pascolabili, incrementando così l'offerta pabulare.

Il passaggio su queste formazioni di decespugliatori a coltelli o a catene determina la triturazione e il successivo rigoglio vegetativo delle specie presenti, oltre che una naturale concimazione con conseguente aumento della fertilità del terreno. Tali operazioni non devono essere compiute nei periodi di riproduzione dei selvatici, in modo da evitare disturbi e danni diretti alla fauna; i periodi migliori di intervento sono individuabili alla fine dell'inverno, (fine febbraio-inizio marzo) in modo da consentire un più rapido risveglio vegetativo e una maggiore disponibilità alimentare in questi mesi particolarmente critici per i selvatici. Le aree interessate da tali trinciature periodiche, vanno individuate ai margini di zone boscate, facilmente raggiungibili dai selvatici, e devono assumere uno sviluppo lineare su 70-100 m con ampiezze di 20-30 m. Questi trattamenti se eseguiti con sufficiente frequenza (una-due volte all'anno) limitano la colonizzazione dei terreni abbandonati da parte del bosco. A seguito di tali interventi è anche possibile eseguire una semina di essenze foraggiere rustiche, mediante la tecnica del sod-seeding, consentendo l'insediamento di altre varietà a più alto valore pabulare.

Ripristino e ripulitura di fossi, canali e sorgenti

Gli interventi di questo tipo sono finalizzati al mantenimento di punti di abbeverata naturali indispensabili soprattutto per i fasianidi; la pulizia ed il ripristino di questi punti-acqua deve essere compiuta con attenzione, eliminando solo la vegetazione insediatasi sulle sponde e che non consente l'accesso e il regolare deflusso delle acque. Deve essere comunque mantenuta la formazione ripariale presente sull'argine, che ha le note funzioni di rifugio e nidificazione per numerosi selvatici. L'eliminazione della vegetazione e dei materiali occludenti fossi e canali, deve essere compiuta in periodi e con metodi tali da non causare danno alla fauna selvatica.

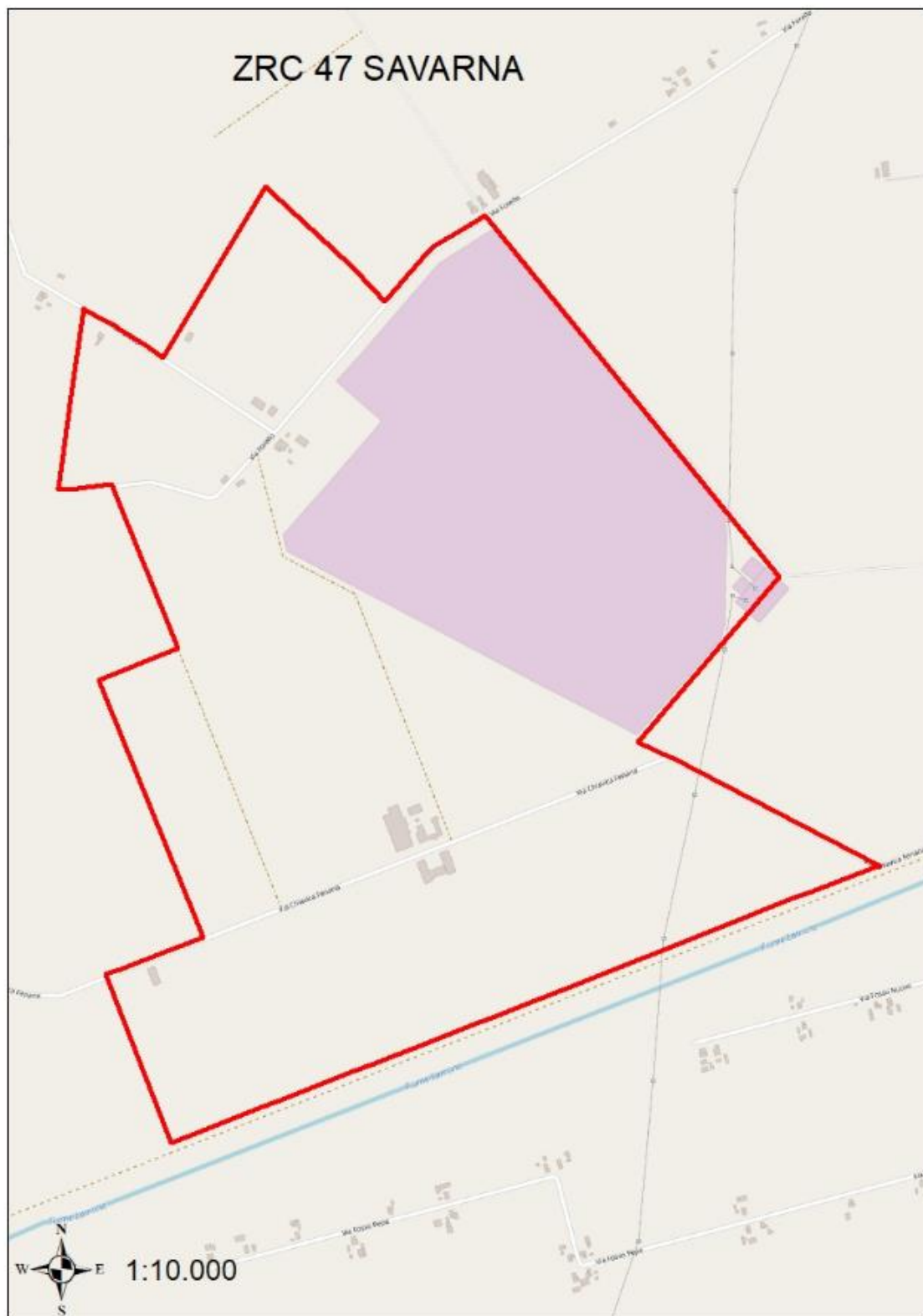
Piano delle immissioni (no per oasi)

Dati gli obiettivi dell'area, non sono previste immissioni di starna, fagiano e pernice rossa. Per quanto riguarda la lepre, sulla base dei censimenti che verranno effettuati verrà valutata l'opportunità di procedere a immissioni allo scopo di accelerare il consolidamento di una popolazione autosufficiente.

Piano dei prelievi

Sia per lepri che per fagiani si procede regolarmente alla cattura di un numero di esemplari, da stabilirsi annualmente a seguito degli opportuni censimenti e che non devono ovviamente incidere negativamente sull'incremento annuo.

CARTOGRAFIA ZRC DENOMINATA “47 - SAVARNA”



ZRC DENOMINATA “48 STANDIANA”

Motivazione dell’istituzione

Salvaguardia dei ceppi di fauna selvatica autoriproducentisi ed oggetto di interventi di salvaguardia nel corso di questi ultimi anni. Già istituita quale ZRC con Deliberazione della Giunta regionale n. 1456 del 12/9/2016, modificata nel perimetro con Deliberazione della Giunta regionale n. 391 del 19/3/2018, con scadenza 31/1/2021.

Descrizione dei confini – si allega al presente documento cartografia della zona

Pubblicazione (notifica, deposito e opposizione – art.19, commi 5 e 6 della L.R. 8/1994)

Si dà atto che la Deliberazione di Giunta regionale n. 341 del 14 aprile 2020 con la quale si è approvata la **“proposta di perimetrazione ai fini dell’istituzione delle zone di protezione della fauna selvatica del territorio di Ravenna... in attuazione del Piano faunistico-venatorio regionale 2018-2023”** è stata trasmessa al Comune di Ravenna, competente per territorio, con nota prot. PG/2020/329496 del 30 aprile 2020, per l’affissione all’Albo Pretorio telematico, raccomandando la massima diffusione mediante affissione nelle frazioni o borgate interessate dai confini delle ZRC/Oasi.

Relativamente alla istituzione della ZRC denominata **“48 STANDIANA”**, in esame, l’affissione è stata effettuata dal Comune di Ravenna, competente per territorio, ai sensi dell’art.124, co.2 del TUEL 267/2000 e dell’art 32 della legge 18 giugno 2009, n 69, nell’Albo Pretorio On Line, con affissione n. 2022 avvenuta dal 12 maggio 2020 al 20 luglio 2020.

Con nota PG/2020/336022 del 5 maggio 2020 la deliberazione è stata inviata alle Organizzazioni professionali agricole provinciali.

Si ritengono in tal modo assolti gli obblighi di pubblicizzazione previsti dall’art.19, comma 5, della L.R. 8/1994 e successive modifiche ed integrazioni.

Si precisa inoltre che rispetto a tale provvedimento, entro il termine previsto dall’art.19, comma 6 della L.R. 8/1994 e successive modifiche ed integrazioni, non risultano pervenute opposizioni da parte di proprietari o conduttori interessati.

PIANO TECNICO PLURIENNALE DI GESTIONE

Caratteristiche generali della zona

L’area in oggetto ricade nel territorio provinciale di Ravenna, è ubicata all’interno del comprensorio omogeneo CO1, in ATC RA02 Ravennate, e interessa amministrativamente il comune di Ravenna.

Occupava una superficie geografica di Ha 803,26 pari ad Ha 616,39 ASP ed è caratterizzata da un uso del suolo (Carta Uso del Suolo Regionale versione 2008) così ripartito:

- Seminativi semplici 61,8%
- Boschi artificiali 21,9%
- Zone umide interne 7,8%
- Rimboschimenti 6,5%
- Canali e idrovie 2,0%

Vocazionalità per Lepre e Fagiano

In base alla Carta delle Vocazioni Faunistiche regionale, il territorio risulta avere vocazione medio/alta per la lepre e medio/alta per il fagiano.

Presenza di Aree di Rete Natura 2000

L’area in oggetto non è interessata dalla presenza di siti della Rete Natura 2000.

Finalità/Obiettivi

Oltre alle finalità ed agli obiettivi istituzionali previsti dalla L. 157/92 e dalla L.R. 8/94, le caratteristiche ambientali e faunistiche della zona in oggetto determinano i seguenti obiettivi gestionali che si prevede di raggiungere nell'arco di 5 anni:

- affermazione e incremento della lepore: tale obiettivo si riterrà raggiunto con densità minime di 15 capi/kmq;
- affermazione e incremento del fagiano: tale obiettivo si riterrà raggiunto con densità minime di 25 capi/kmq;
- produzione di lepore: mediante irradiazione al territorio circostante e catture al superamento della densità di cui sopra;
- produzione di fagiano: mediante irradiazione al territorio circostante e catture al superamento della densità di cui sopra.

Piano dei miglioramenti ambientali

Trattandosi di ambiente soggetto a forte valenza agricola, si farà ricorso ad attività atte a fornire alimentazione nelle fasi stagionali di scarsa presenza delle colture, nonché a fornire rifugio, secondo necessità.

Considerando sia le caratteristiche ambientali della zona (ampia disponibilità di aree a vegetazione naturale e buona diversità ambientale), sia le esigenze ecologiche delle specie indicate quali prioritarie, gli interventi che verranno privilegiati possono essere individuati come segue:

Impianto di colture "a perdere"

Il mantenimento della presenza di colture agrarie destinate all'utilizzo esclusivo da parte dei selvatici, risulta un intervento fondamentale quando si voglia aumentare la capacità portante di un determinato ambiente, in modo tale da consentire un migliore sviluppo soprattutto della piccola selvaggina stanziale. Tali colture devono essere piantate in zone di transizione tra ambienti aperti e territori coperti da vegetazione arbustiva o arborea, in modo tale che siano facilmente e sicuramente raggiungibili dai selvatici. La scelta deve cadere in quelle formazioni vegetali erbacee o arbustive che non garantiscono fonti alimentari di qualità (brachipodieti, nardeti). Le operazioni colturali necessarie per l'impianto e le successive cure (lavorazioni del terreno, concimazioni possibilmente organiche, ecc.) dovranno essere compiute il minimo necessario e con tecniche non pregiudizievoli la sanità dell'ambiente, tenendo presente che le finalità non sono assolutamente produttive. È consigliata anche una rotazione tra le colture, avvicinando essenze miglioratrici ad altre depauperanti, in modo da garantire un miglior stato fitosanitario e una maggior fertilità del terreno.

È opportuno rivolgersi a sementi non selezionate artificialmente, in modo da consentire una diffusione naturale nelle aree contigue. La scelta dovrà orientarsi invece su razze e varietà locali, ben adattate con l'ambiente ed il più rustiche possibile, anche se dotate di scarsa produttività. Anche la resistenza fitopatologica non risulta indispensabile; la presenza di parassiti crea infatti catene alimentari più complesse ed una maggiore diversità specifica. La composizione floristica deve garantire una disponibilità alimentare per tutto l'anno; di conseguenza le specie impiegate dovranno essere caratterizzate da uno sviluppo e maturazione progressiva.

Tra le principali essenze da impiegare per l'impianto di colture a perdere per lepore e fasianidi, si consigliano erba medica, trifogli, lupinella, vecce pisello di prato, ginestrino, barbabietola da foraggio e tipi NZ, cavolo da foraggio, colza, grano saraceno, frumento, orzo, avena, segale, mais, loietto, loiessa, festuche, erba mazzolina, poe.

L'impianto deve assicurare una frammentazione di queste colture su fasce a sviluppo lineare, tale da alternare leguminose, cereali primaverili-estivi, cereali autunno-vernini, colture pluriennali, su ampiezze di 2-3 m per ogni essenza, in modo da creare fasce larghe 10-12 m e lunghe 100-200 m.

L'impianto di colture a perdere può risultare utile anche nella gestione dei popolamenti di ungulati; la formazione di coltivazioni destinate a questi animali in zone particolarmente boscate e relativamente povere di alimenti, consentono di preservare le colture agrarie di reddito dall'azione alimentare di questi selvatici, limitando l'entità dei danni alle coltivazioni.

Tra le specie coltivabili particolarmente appetite dagli ungulati si consigliano cavolo da foraggio, rapa, segale, grano saraceno, mais, graminacee e leguminose foraggiere.

Periodica trinciatura della vegetazione degli incolti

Il rinnovo vegetativo di formazioni di scarso valore alimentare (brachipodieta) consente la presenza, anche se per brevi periodi, di giovani ricacci pascolabili, incrementando così l'offerta pabulare.

Il passaggio su queste formazioni di decespugliatori a coltelli o a catene determina la triturazione e il successivo rigoglio vegetativo delle specie presenti, oltre che una naturale concimazione con conseguente aumento della fertilità del terreno. Tali operazioni non devono essere compiute nei periodi di riproduzione dei selvatici, in modo da evitare disturbi e danni diretti alla fauna; i periodi migliori di intervento sono individuabili alla fine dell'inverno, (fine febbraio-inizio marzo) in modo da consentire un più rapido risveglio vegetativo e una maggiore disponibilità alimentare in questi mesi particolarmente critici per i selvatici. Le aree interessate da tali trinciature periodiche, vanno individuate ai margini di zone boscate, facilmente raggiungibili dai selvatici, e devono assumere uno sviluppo lineare su 70-100 m con ampiezze di 20-30 m. Questi trattamenti se eseguiti con sufficiente frequenza (una-due volte all'anno) limitano la colonizzazione dei terreni abbandonati da parte del bosco. A seguito di tali interventi è anche possibile eseguire una semina di essenze foraggiere rustiche, mediante la tecnica del sod-seeding, consentendo l'insediamento di altre varietà a più alto valore pabulare.

Ripristino e ripulitura di fossi, canali e sorgenti

Gli interventi di questo tipo sono finalizzati al mantenimento di punti di abbeverata naturali indispensabili soprattutto per i fasianidi; la pulizia ed il ripristino di questi punti-acqua deve essere compiuta con attenzione, eliminando solo la vegetazione insediatasi sulle sponde e che non consente l'accesso e il regolare deflusso delle acque. Deve essere comunque mantenuta la formazione ripariale presente sull'argine, che ha le note funzioni di rifugio e nidificazione per numerosi selvatici. L'eliminazione della vegetazione e dei materiali occludenti fossi e canali, deve essere compiuta in periodi e con metodi tali da non causare danno alla fauna selvatica.

Piano delle immissioni (no per oasi)

Dati gli obiettivi dell'area, non sono previste immissioni di starna, fagiano e pernice rossa. Per quanto riguarda la lepre, sulla base dei censimenti che verranno effettuati verrà valutata l'opportunità di procedere a immissioni allo scopo di accelerare il consolidamento di una popolazione autosufficiente.

Piano dei prelievi

Sia per lepri che per fagiani si procede regolarmente alla cattura di un numero di esemplari, da stabilirsi annualmente a seguito degli opportuni censimenti e che non devono ovviamente incidere negativamente sull'incremento annuo.

Cartografia ZRC denominata "48 - STANDIANA"



ZRC DENOMINATA “49 VILLANOVA 1”

Motivazione dell’istituzione

Salvaguardia dei ceppi di fauna selvatica autoriproducentisi ed oggetto di interventi di salvaguardia nel corso di questi ultimi anni. Già istituita quale ZRC con Deliberazione della Giunta regionale n. 391 del 19/3/2018 con scadenza 31/1/2022.

Descrizione dei confini – si allega al presente documento cartografia della zona

Pubblicazione (notifica, deposito e opposizione – art.19, commi 5 e 6 della L.R. 8/1994)

Si dà atto che la Deliberazione di Giunta regionale n. 341 del 14 aprile 2020 con la quale si è approvata la *“proposta di perimetrazione ai fini dell’istituzione delle zone di protezione della fauna selvatica del territorio di Ravenna... in attuazione del Piano faunistico-venatorio regionale 2018-2023”* è stata trasmessa al Comune di Ravenna, competente per territorio, con nota prot. PG/2020/329496 del 30 aprile 2020, per l’affissione all’Albo Pretorio telematico, raccomandando la massima diffusione mediante affissione nelle frazioni o borgate interessate dai confini delle ZRC/Oasi.

Relativamente alla istituzione della ZRC denominata **“49 VILLANOVA 1”**, in esame, l’affissione è stata effettuata dal Comune di Ravenna, competente per territorio, ai sensi dell’art.124, co.2 del TUEL 267/2000 e dell’art 32 della legge 18 giugno 2009, n 69, nell’Albo Pretorio On Line, con affissione n. 2022 avvenuta dal 12 maggio 2020 al 20 luglio 2020.

Con nota PG/2020/336022 del 5 maggio 2020 la deliberazione è stata inviata alle Organizzazioni professionali agricole provinciali.

Si ritengono in tal modo assolti gli obblighi di pubblicizzazione previsti dall’art.19, comma 5, della L.R. 8/1994 e successive modifiche ed integrazioni.

Si precisa inoltre che rispetto a tale provvedimento, entro il termine previsto dall’art.19, comma 6 della L.R. 8/1994 e successive modifiche ed integrazioni, non risultano pervenute opposizioni da parte di proprietari o conduttori interessati.

PIANO TECNICO PLURIENNALE DI GESTIONE

Caratteristiche generali della zona

L’area in oggetto ricade nel territorio provinciale di Ravenna, è ubicata all’interno del comprensorio omogeneo CO1, in ATC RA02 Ravennate, e interessa amministrativamente il comune di Ravenna.

Occupava una superficie geografica di Ha 248,45 pari ad Ha 239,52 ASP ed è caratterizzata da un uso del suolo (Carta Uso del Suolo Regionale versione 2008) così ripartito:

- Seminativi semplici 83,4%
- Frutteti e frutti minori 7,3%
- Canali e idrovie, alvei 2,3%

Vocazionalità per Lepre e Fagiano

In base alla Carta delle Vocazioni Faunistiche regionale, il territorio risulta avere vocazione medio/alta per la lepre e media per il fagiano.

Presenza di Aree di Rete Natura 2000

L’area in oggetto non è interessata dalla presenza di siti della Rete Natura 2000.

Finalità/Obiettivi

Oltre alle finalità ed agli obiettivi istituzionali previsti dalla L. 157/92 e dalla L.R. 8/94, le caratteristiche ambientali e faunistiche della zona in oggetto determinano i seguenti obiettivi gestionali che si prevede di raggiungere nell'arco di 5 anni:

- affermazione e incremento della lepre: tale obiettivo si riterrà raggiunto con densità minime di 15 capi/kmq;
- affermazione e incremento del fagiano: tale obiettivo si riterrà raggiunto con densità minime di 25 capi/kmq;
- produzione di lepre: mediante irradiazione al territorio circostante e catture al superamento della densità di cui sopra;
- produzione di fagiano: mediante irradiazione al territorio circostante e catture al superamento della densità di cui sopra.

Piano dei miglioramenti ambientali

Trattandosi di ambiente soggetto a forte valenza agricola, si farà ricorso ad attività atte a fornire alimentazione nelle fasi stagionali di scarsa presenza delle colture, nonché a fornire rifugio, secondo necessità.

Considerando sia le caratteristiche ambientali della zona (ampia disponibilità di aree a vegetazione naturale e buona diversità ambientale), sia le esigenze ecologiche delle specie indicate quali prioritarie, gli interventi che verranno privilegiati possono essere individuati come segue:

Impianto di colture "a perdere"

Il mantenimento della presenza di colture agrarie destinate all'utilizzo esclusivo da parte dei selvatici, risulta un intervento fondamentale quando si voglia aumentare la capacità portante di un determinato ambiente, in modo tale da consentire un migliore sviluppo soprattutto della piccola selvaggina stanziale. Tali colture devono essere piantate in zone di transizione tra ambienti aperti e territori coperti da vegetazione arbustiva o arborea, in modo tale che siano facilmente e sicuramente raggiungibili dai selvatici. La scelta deve cadere in quelle formazioni vegetali erbacee o arbustive che non garantiscono fonti alimentari di qualità (brachipodieti, nardeti). Le operazioni colturali necessarie per l'impianto e le successive cure (lavorazioni del terreno, concimazioni possibilmente organiche, ecc.) dovranno essere compiute il minimo necessario e con tecniche non pregiudizievoli la sanità dell'ambiente, tenendo presente che le finalità non sono assolutamente produttive. È consigliata anche una rotazione tra le colture, avvicinando essenze miglioratrici ad altre depauperanti, in modo da garantire un miglior stato fitosanitario e una maggior fertilità del terreno.

È opportuno rivolgersi a sementi non selezionate artificialmente, in modo da consentire una diffusione naturale nelle aree contigue. La scelta dovrà orientarsi invece su razze e varietà locali, ben adattate con l'ambiente ed il più rustiche possibile, anche se dotate di scarsa produttività. Anche la resistenza fitopatologica non risulta indispensabile; la presenza di parassiti crea infatti catene alimentari più complesse ed una maggiore diversità specifica. La composizione floristica deve garantire una disponibilità alimentare per tutto l'anno; di conseguenza le specie impiegate dovranno essere caratterizzate da uno sviluppo e maturazione progressiva.

Tra le principali essenze da impiegare per l'impianto di colture a perdere per lepre e fasianidi, si consigliano erba medica, trifogli, lupinella, vecce pisello di prato, ginestrino, barbabietola da foraggio e tipi NZ, cavolo da foraggio, colza, grano saraceno, frumento, orzo, avena, segale, mais, loietto, loiessa, festuche, erba mazzolina, poe.

L'impianto deve assicurare una frammentazione di queste colture su fasce a sviluppo lineare, tale da alternare leguminose, cereali primaverili-estivi, cereali autunno-vernini, colture pluriennali, su ampiezze di 2-3 m per ogni essenza, in modo da creare fasce larghe 10-12 m e lunghe 100-200 m.

L'impianto di colture a perdere può risultare utile anche nella gestione dei popolamenti di ungulati; la formazione di coltivazioni destinate a questi animali in zone particolarmente boscate e

relativamente povere di alimenti, consentono di preservare le colture agrarie di reddito dall'azione alimentare di questi selvatici, limitando l'entità dei danni alle coltivazioni.

Tra le specie coltivabili particolarmente appetite dagli ungulati si consigliano cavolo da foraggio, rapa, segale, grano saraceno, mais, graminacee e leguminose foraggiere.

Periodica trinciatura della vegetazione degli incolti

Il rinnovo vegetativo di formazioni di scarso valore alimentare (brachipodieta) consente la presenza, anche se per brevi periodi, di giovani ricacci pascolabili, incrementando così l'offerta pabulare.

Il passaggio su queste formazioni di decespugliatori a coltelli o a catene determina la triturazione e il successivo rigoglio vegetativo delle specie presenti, oltre che una naturale concimazione con conseguente aumento della fertilità del terreno. Tali operazioni non devono essere compiute nei periodi di riproduzione dei selvatici, in modo da evitare disturbi e danni diretti alla fauna; i periodi migliori di intervento sono individuabili alla fine dell'inverno, (fine febbraio-inizio marzo) in modo da consentire un più rapido risveglio vegetativo e una maggiore disponibilità alimentare in questi mesi particolarmente critici per i selvatici. Le aree interessate da tali trinciature periodiche, vanno individuate ai margini di zone boscate, facilmente raggiungibili dai selvatici, e devono assumere uno sviluppo lineare su 70-100 m con ampiezze di 20-30 m. Questi trattamenti se eseguiti con sufficiente frequenza (una-due volte all'anno) limitano la colonizzazione dei terreni abbandonati da parte del bosco. A seguito di tali interventi è anche possibile eseguire una semina di essenze foraggiere rustiche, mediante la tecnica del sod-seeding, consentendo l'insediamento di altre varietà a più alto valore pabulare.

Ripristino e ripulitura di fossi, canali e sorgenti

Gli interventi di questo tipo sono finalizzati al mantenimento di punti di abbeverata naturali indispensabili soprattutto per i fasianidi; la pulizia ed il ripristino di questi punti-acqua deve essere compiuta con attenzione, eliminando solo la vegetazione insediatasi sulle sponde e che non consente l'accesso e il regolare deflusso delle acque. Deve essere comunque mantenuta la formazione ripariale presente sull'argine, che ha le note funzioni di rifugio e nidificazione per numerosi selvatici. L'eliminazione della vegetazione e dei materiali occludenti fossi e canali, deve essere compiuta in periodi e con metodi tali da non causare danno alla fauna selvatica.

Piano delle immissioni (no per oasi)

Dati gli obiettivi dell'area, non sono previste immissioni di starna, fagiano e pernice rossa. Per quanto riguarda la lepre, sulla base dei censimenti che verranno effettuati verrà valutata l'opportunità di procedere a immissioni allo scopo di accelerare il consolidamento di una popolazione autosufficiente.

Piano dei prelievi

Sia per lepri che per fagiani si procede regolarmente alla cattura di un numero di esemplari, da stabilirsi annualmente a seguito degli opportuni censimenti e che non devono ovviamente incidere negativamente sull'incremento annuo.

ZRC DENOMINATA “50 VILLANOVA 2”

Motivazione dell’istituzione

Salvaguardia dei ceppi di fauna selvatica autoriproducentisi ed oggetto di interventi di salvaguardia nel corso di questi ultimi anni. Già istituita quale ZR con Deliberazione della Giunta regionale n. 934 del 18 giugno 2019.

Descrizione dei confini – si allega al presente documento cartografia della zona

Pubblicazione (notifica, deposito e opposizione – art.19, commi 5 e 6 della L.R. 8/1994)

Si dà atto che la Deliberazione di Giunta regionale n. 341 del 14 aprile 2020 con la quale si è approvata la *“proposta di perimetrazione ai fini dell’istituzione delle zone di protezione della fauna selvatica del territorio di Ravenna... in attuazione del Piano faunistico-venatorio regionale 2018-2023”* è stata trasmessa al Comune di Ravenna, competente per territorio, con nota prot. PG/2020/329496 del 30 aprile 2020, per l’affissione all’Albo Pretorio telematico, raccomandando la massima diffusione mediante affissione nelle frazioni o borgate interessate dai confini delle ZRC/Oasi.

Relativamente alla istituzione della ZRC denominata **“50 VILLANOVA 2”**, in esame, l’affissione è stata effettuata dal Comune di Ravenna, competente per territorio, ai sensi dell’art.124, co.2 del TUEL 267/2000 e dell’art 32 della legge 18 giugno 2009, n 69, nell’Albo Pretorio On Line, con affissione n. 2022 avvenuta dal 12 maggio 2020 al 20 luglio 2020.

Con nota PG/2020/336022 del 5 maggio 2020 la deliberazione è stata inviata alle Organizzazioni professionali agricole provinciali.

Si ritengono in tal modo assolti gli obblighi di pubblicizzazione previsti dall’art.19, comma 5, della L.R. 8/1994 e successive modifiche ed integrazioni.

Si precisa inoltre che rispetto a tale provvedimento, entro il termine previsto dall’art.19, comma 6 della L.R. 8/1994 e successive modifiche ed integrazioni, non risultano pervenute opposizioni da parte di proprietari o conduttori interessati.

PIANO TECNICO PLURIENNALE DI GESTIONE

Caratteristiche generali della zona

L’area in oggetto ricade nel territorio provinciale di Ravenna, è ubicata all’interno del comprensorio omogeneo CO1, in ATC RA02 Ravennate, e interessa amministrativamente il comune di Ravenna.

Occupava una superficie geografica di Ha 122,27 pari ad Ha 115,85 ASP ed è caratterizzata da un uso del suolo (Carta Uso del Suolo Regionale versione 2008) così ripartito:

- Seminativi semplici 61,0%
- Frutteti e frutti minori 27,1%
- Vigneti 11,9%

Vocazionalità per Lepre e Fagiano

In base alla Carta delle Vocazioni Faunistiche regionale, il territorio risulta avere vocazione medio/alta per la lepre e media per il fagiano.

Presenza di Aree di Rete Natura 2000

L’area in oggetto non è interessata dalla presenza di siti della Rete Natura 2000.

Finalità/Obiettivi

Oltre alle finalità ed agli obiettivi istituzionali previsti dalla L. 157/92 e dalla L.R. 8/94, le caratteristiche ambientali e faunistiche della zona in oggetto determinano i seguenti obiettivi gestionali che si prevede di raggiungere nell'arco di 5 anni:

- affermazione e incremento della lepore: tale obiettivo si riterrà raggiunto con densità minime di 15 capi/kmq;
- affermazione e incremento del fagiano: tale obiettivo si riterrà raggiunto con densità minime di 25 capi/kmq;
- produzione di lepore: mediante irradiazione al territorio circostante e catture al superamento della densità di cui sopra;
- produzione di fagiano: mediante irradiazione al territorio circostante e catture al superamento della densità di cui sopra.

Piano dei miglioramenti ambientali

Trattandosi di ambiente soggetto a forte valenza agricola, si farà ricorso ad attività atte a fornire alimentazione nelle fasi stagionali di scarsa presenza delle colture, nonché a fornire rifugio, secondo necessità.

Considerando sia le caratteristiche ambientali della zona (ampia disponibilità di aree a vegetazione naturale e buona diversità ambientale), sia le esigenze ecologiche delle specie indicate quali prioritarie, gli interventi che verranno privilegiati possono essere individuati come segue:

Impianto di colture "a perdere"

Il mantenimento della presenza di colture agrarie destinate all'utilizzo esclusivo da parte dei selvatici, risulta un intervento fondamentale quando si voglia aumentare la capacità portante di un determinato ambiente, in modo tale da consentire un migliore sviluppo soprattutto della piccola selvaggina stanziale. Tali colture devono essere piantate in zone di transizione tra ambienti aperti e territori coperti da vegetazione arbustiva o arborea, in modo tale che siano facilmente e sicuramente raggiungibili dai selvatici. La scelta deve cadere in quelle formazioni vegetali erbacee o arbustive che non garantiscono fonti alimentari di qualità (brachipodieti, nardeti). Le operazioni colturali necessarie per l'impianto e le successive cure (lavorazioni del terreno, concimazioni possibilmente organiche, ecc.) dovranno essere compiute il minimo necessario e con tecniche non pregiudizievoli la sanità dell'ambiente, tenendo presente che le finalità non sono assolutamente produttive. È consigliata anche una rotazione tra le colture, avvicinando essenze miglioratrici ad altre depauperanti, in modo da garantire un miglior stato fitosanitario e una maggior fertilità del terreno.

È opportuno rivolgersi a sementi non selezionate artificialmente, in modo da consentire una diffusione naturale nelle aree contigue. La scelta dovrà orientarsi invece su razze e varietà locali, ben adattate con l'ambiente ed il più rustiche possibile, anche se dotate di scarsa produttività. Anche la resistenza fitopatologica non risulta indispensabile; la presenza di parassiti crea infatti catene alimentari più complesse ed una maggiore diversità specifica. La composizione floristica deve garantire una disponibilità alimentare per tutto l'anno; di conseguenza le specie impiegate dovranno essere caratterizzate da uno sviluppo e maturazione progressiva.

Tra le principali essenze da impiegare per l'impianto di colture a perdere per lepore e fasianidi, si consigliano erba medica, trifogli, lupinella, vecce pisello di prato, ginestrino, barbabietola da foraggio e tipi NZ, cavolo da foraggio, colza, grano saraceno, frumento, orzo, avena, segale, mais, loietto, loiessa, festuche, erba mazzolina, poe.

L'impianto deve assicurare una frammentazione di queste colture su fasce a sviluppo lineare, tale da alternare leguminose, cereali primaverili-estivi, cereali autunno-vernini, colture pluriennali, su ampiezze di 2-3 m per ogni essenza, in modo da creare fasce larghe 10-12 m e lunghe 100-200 m.

L'impianto di colture a perdere può risultare utile anche nella gestione dei popolamenti di ungulati; la formazione di coltivazioni destinate a questi animali in zone particolarmente boscate e

relativamente povere di alimenti, consentono di preservare le colture agrarie di reddito dall'azione alimentare di questi selvatici, limitando l'entità dei danni alle coltivazioni.

Tra le specie coltivabili particolarmente appetite dagli ungulati si consigliano cavolo da foraggio, rapa, segale, grano saraceno, mais, graminacee e leguminose foraggiere.

Periodica trinciatura della vegetazione degli incolti

Il rinnovo vegetativo di formazioni di scarso valore alimentare (brachipodieta) consente la presenza, anche se per brevi periodi, di giovani ricacci pascolabili, incrementando così l'offerta pabulare.

Il passaggio su queste formazioni di decespugliatori a coltelli o a catene determina la triturazione e il successivo rigoglio vegetativo delle specie presenti, oltre che una naturale concimazione con conseguente aumento della fertilità del terreno. Tali operazioni non devono essere compiute nei periodi di riproduzione dei selvatici, in modo da evitare disturbi e danni diretti alla fauna; i periodi migliori di intervento sono individuabili alla fine dell'inverno, (fine febbraio-inizio marzo) in modo da consentire un più rapido risveglio vegetativo e una maggiore disponibilità alimentare in questi mesi particolarmente critici per i selvatici. Le aree interessate da tali trinciature periodiche, vanno individuate ai margini di zone boscate, facilmente raggiungibili dai selvatici, e devono assumere uno sviluppo lineare su 70-100 m con ampiezze di 20-30 m. Questi trattamenti se eseguiti con sufficiente frequenza (una-due volte all'anno) limitano la colonizzazione dei terreni abbandonati da parte del bosco. A seguito di tali interventi è anche possibile eseguire una semina di essenze foraggiere rustiche, mediante la tecnica del sod-seeding, consentendo l'insediamento di altre varietà a più alto valore pabulare.

Ripristino e ripulitura di fossi, canali e sorgenti

Gli interventi di questo tipo sono finalizzati al mantenimento di punti di abbeverata naturali indispensabili soprattutto per i fasianidi; la pulizia ed il ripristino di questi punti-acqua deve essere compiuta con attenzione, eliminando solo la vegetazione insediatasi sulle sponde e che non consente l'accesso e il regolare deflusso delle acque. Deve essere comunque mantenuta la formazione ripariale presente sull'argine, che ha le note funzioni di rifugio e nidificazione per numerosi selvatici. L'eliminazione della vegetazione e dei materiali occludenti fossi e canali, deve essere compiuta in periodi e con metodi tali da non causare danno alla fauna selvatica.

Piano delle immissioni (no per oasi)

Dati gli obiettivi dell'area, non sono previste immissioni di starna, fagiano e pernice rossa. Per quanto riguarda la lepre, sulla base dei censimenti che verranno effettuati verrà valutata l'opportunità di procedere a immissioni allo scopo di accelerare il consolidamento di una popolazione autosufficiente.

Piano dei prelievi

Sia per lepri che per fagiani si procede regolarmente alla cattura di un numero di esemplari, da stabilirsi annualmente a seguito degli opportuni censimenti e che non devono ovviamente incidere negativamente sull'incremento annuo.

Cartografia ZRC denominata "50 – VILLANOVA 2"



ZRC DENOMINATA “51 ZONA MEZZANO”

Motivazione dell’istituzione

Salvaguardia dei ceppi di fauna selvatica autoriproducentisi ed oggetto di interventi di salvaguardia nel corso di questi ultimi anni. Già istituita quale ZR con Deliberazione della Giunta regionale n. 934 del 18 giugno 2019.

Descrizione dei confini – si allega al presente documento cartografia della zona

Pubblicazione (notifica, deposito e opposizione – art.19, commi 5 e 6 della L.R. 8/1994)

Si dà atto che la Deliberazione di Giunta regionale n. 341 del 14 aprile 2020 con la quale si è approvata la *“proposta di perimetrazione ai fini dell’istituzione delle zone di protezione della fauna selvatica del territorio di Ravenna... in attuazione del Piano faunistico-venatorio regionale 2018-2023”* è stata trasmessa al Comune di Ravenna, competente per territorio, con nota prot. PG/2020/329496 del 30 aprile 2020, per l’affissione all’Albo Pretorio telematico, raccomandando la massima diffusione mediante affissione nelle frazioni o borgate interessate dai confini delle ZRC/Oasi.

Relativamente alla istituzione della ZRC denominata **“51 ZONA MEZZANO”**, in esame, l’affissione è stata effettuata dal Comune di Ravenna, competente per territorio, ai sensi dell’art.124, co.2 del TUEL 267/2000 e dell’art 32 della legge 18 giugno 2009, n 69, nell’Albo Pretorio On Line, con affissione n. 2022 avvenuta dal 12 maggio 2020 al 20 luglio 2020.

Con nota PG/2020/336022 del 5 maggio 2020 la deliberazione è stata inviata alle Organizzazioni professionali agricole provinciali.

Si ritengono in tal modo assolti gli obblighi di pubblicizzazione previsti dall’art.19, comma 5, della L.R. 8/1994 e successive modifiche ed integrazioni.

Si precisa inoltre che rispetto a tale provvedimento, entro il termine previsto dall’art.19, comma 6 della L.R. 8/1994 e successive modifiche ed integrazioni, non risultano pervenute opposizioni da parte di proprietari o conduttori interessati.

PIANO TECNICO PLURIENNALE DI GESTIONE

Caratteristiche generali della zona

L’area in oggetto ricade nel territorio provinciale di Ravenna, è ubicata all’interno del comprensorio omogeneo CO1, in ATC RA02 Ravennate, e interessa amministrativamente il comune di Ravenna.

Occupava una superficie geografica di Ha 228,47 pari ad Ha 178,40 ASP ed è caratterizzata da un uso del suolo (Carta Uso del Suolo Regionale versione 2008) così ripartito:

- Seminativi semplici 51,7%
- Frutteti e frutti minori 42,2%
- Argini, alvei 3,5%
- Vigneti 2,6%

Vocazionalità per Lepre e Fagiano

In base alla Carta delle Vocazioni Faunistiche regionale, il territorio risulta avere vocazione medio/bassa per la lepre e media per il fagiano.

Presenza di Aree di Rete Natura 2000

L’area in oggetto non è interessata dalla presenza di siti della Rete Natura 2000.

Finalità/Obiettivi

Oltre alle finalità ed agli obiettivi istituzionali previsti dalla L. 157/92 e dalla L.R. 8/94, le caratteristiche ambientali e faunistiche della zona in oggetto determinano i seguenti obiettivi gestionali che si prevede di raggiungere nell'arco di 5 anni:

- affermazione e incremento della lepore: tale obiettivo si riterrà raggiunto con densità minime di 15 capi/kmq;
- affermazione e incremento del fagiano: tale obiettivo si riterrà raggiunto con densità minime di 25 capi/kmq;
- produzione di lepore: mediante irradiazione al territorio circostante e catture al superamento della densità di cui sopra;
- produzione di fagiano: mediante irradiazione al territorio circostante e catture al superamento della densità di cui sopra.

Piano dei miglioramenti ambientali

Trattandosi di ambiente soggetto a forte valenza agricola, si farà ricorso ad attività atte a fornire alimentazione nelle fasi stagionali di scarsa presenza delle colture, nonché a fornire rifugio, secondo necessità.

Considerando sia le caratteristiche ambientali della zona (ampia disponibilità di aree a vegetazione naturale e buona diversità ambientale), sia le esigenze ecologiche delle specie indicate quali prioritarie, gli interventi che verranno privilegiati possono essere individuati come segue:

Impianto di colture "a perdere"

Il mantenimento della presenza di colture agrarie destinate all'utilizzo esclusivo da parte dei selvatici, risulta un intervento fondamentale quando si voglia aumentare la capacità portante di un determinato ambiente, in modo tale da consentire un migliore sviluppo soprattutto della piccola selvaggina stanziale. Tali colture devono essere piantate in zone di transizione tra ambienti aperti e territori coperti da vegetazione arbustiva o arborea, in modo tale che siano facilmente e sicuramente raggiungibili dai selvatici. La scelta deve cadere in quelle formazioni vegetali erbacee o arbustive che non garantiscono fonti alimentari di qualità (brachipodieti, nardeti). Le operazioni colturali necessarie per l'impianto e le successive cure (lavorazioni del terreno, concimazioni possibilmente organiche, ecc.) dovranno essere compiute il minimo necessario e con tecniche non pregiudizievoli la sanità dell'ambiente, tenendo presente che le finalità non sono assolutamente produttive. È consigliata anche una rotazione tra le colture, avvicinando essenze miglioratrici ad altre depauperanti, in modo da garantire un miglior stato fitosanitario e una maggior fertilità del terreno.

È opportuno rivolgersi a sementi non selezionate artificialmente, in modo da consentire una diffusione naturale nelle aree contigue. La scelta dovrà orientarsi invece su razze e varietà locali, ben adattate con l'ambiente ed il più rustiche possibile, anche se dotate di scarsa produttività. Anche la resistenza fitopatologica non risulta indispensabile; la presenza di parassiti crea infatti catene alimentari più complesse ed una maggiore diversità specifica. La composizione floristica deve garantire una disponibilità alimentare per tutto l'anno; di conseguenza le specie impiegate dovranno essere caratterizzate da uno sviluppo e maturazione progressiva.

Tra le principali essenze da impiegare per l'impianto di colture a perdere per lepore e fasianidi, si consigliano erba medica, trifogli, lupinella, vecce pisello di prato, ginestrino, barbabietola da foraggio e tipi NZ, cavolo da foraggio, colza, grano saraceno, frumento, orzo, avena, segale, mais, loietto, loiessa, festuche, erba mazzolina, poe.

L'impianto deve assicurare una frammentazione di queste colture su fasce a sviluppo lineare, tale da alternare leguminose, cereali primaverili-estivi, cereali autunno-vernini, colture pluriennali, su ampiezze di 2-3 m per ogni essenza, in modo da creare fasce larghe 10-12 m e lunghe 100-200 m.

L'impianto di colture a perdere può risultare utile anche nella gestione dei popolamenti di ungulati; la formazione di coltivazioni destinate a questi animali in zone particolarmente boscate e

relativamente povere di alimenti, consentono di preservare le colture agrarie di reddito dall'azione alimentare di questi selvatici, limitando l'entità dei danni alle coltivazioni.

Tra le specie coltivabili particolarmente appetite dagli ungulati si consigliano cavolo da foraggio, rapa, segale, grano saraceno, mais, graminacee e leguminose foraggiere.

Periodica trinciatura della vegetazione degli incolti

Il rinnovo vegetativo di formazioni di scarso valore alimentare (brachipodieta) consente la presenza, anche se per brevi periodi, di giovani ricacci pascolabili, incrementando così l'offerta pabulare.

Il passaggio su queste formazioni di decespugliatori a coltelli o a catene determina la triturazione e il successivo rigoglio vegetativo delle specie presenti, oltre che una naturale concimazione con conseguente aumento della fertilità del terreno. Tali operazioni non devono essere compiute nei periodi di riproduzione dei selvatici, in modo da evitare disturbi e danni diretti alla fauna; i periodi migliori di intervento sono individuabili alla fine dell'inverno, (fine febbraio-inizio marzo) in modo da consentire un più rapido risveglio vegetativo e una maggiore disponibilità alimentare in questi mesi particolarmente critici per i selvatici. Le aree interessate da tali trinciature periodiche, vanno individuate ai margini di zone boscate, facilmente raggiungibili dai selvatici, e devono assumere uno sviluppo lineare su 70-100 m con ampiezze di 20-30 m. Questi trattamenti se eseguiti con sufficiente frequenza (una-due volte all'anno) limitano la colonizzazione dei terreni abbandonati da parte del bosco. A seguito di tali interventi è anche possibile eseguire una semina di essenze foraggiere rustiche, mediante la tecnica del sod-seeding, consentendo l'insediamento di altre varietà a più alto valore pabulare.

Ripristino e ripulitura di fossi, canali e sorgenti

Gli interventi di questo tipo sono finalizzati al mantenimento di punti di abbeverata naturali indispensabili soprattutto per i fasianidi; la pulizia ed il ripristino di questi punti-acqua deve essere compiuta con attenzione, eliminando solo la vegetazione insediatasi sulle sponde e che non consente l'accesso e il regolare deflusso delle acque. Deve essere comunque mantenuta la formazione ripariale presente sull'argine, che ha le note funzioni di rifugio e nidificazione per numerosi selvatici. L'eliminazione della vegetazione e dei materiali occludenti fossi e canali, deve essere compiuta in periodi e con metodi tali da non causare danno alla fauna selvatica.

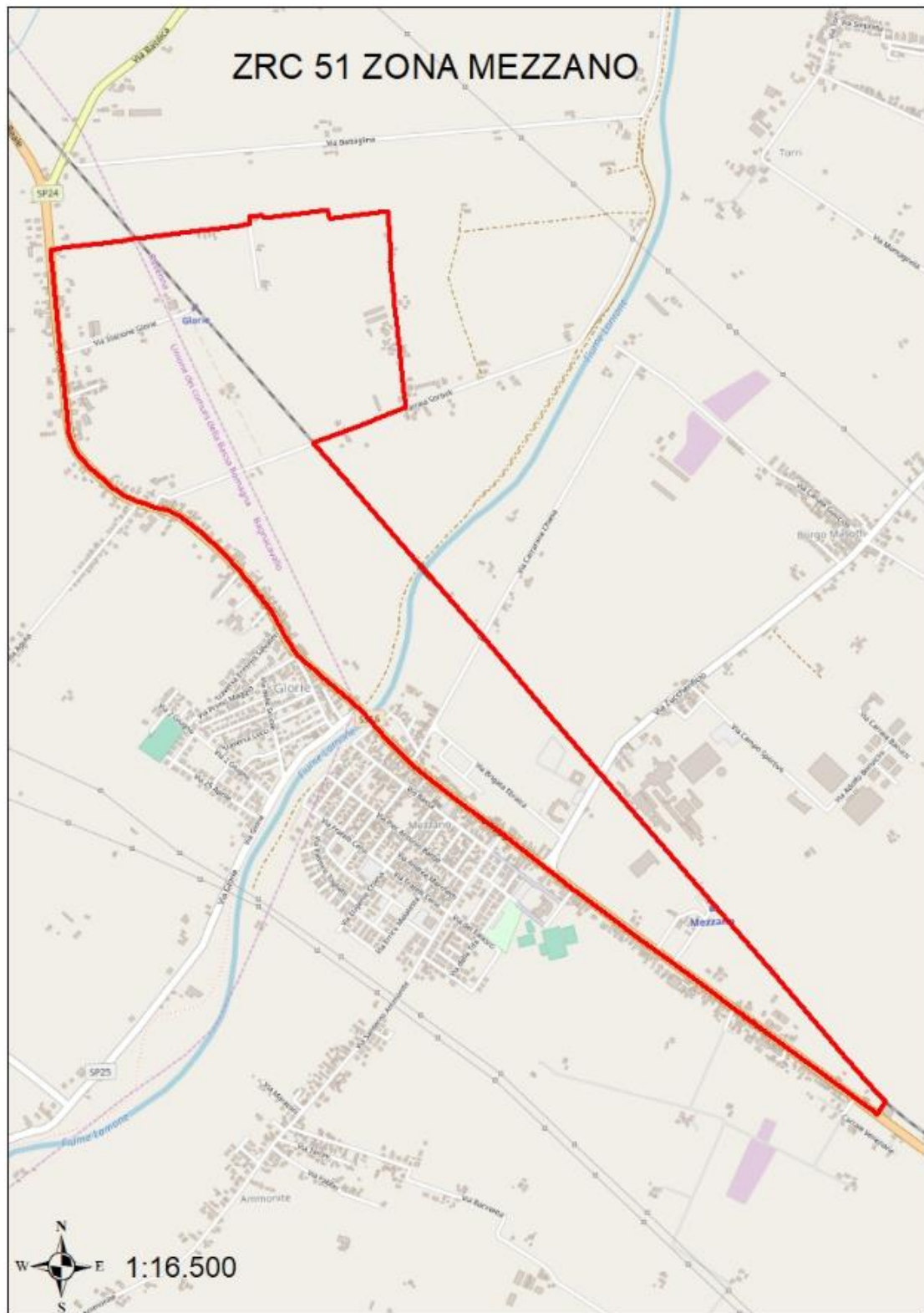
Piano delle immissioni (no per oasi)

Dati gli obiettivi dell'area, non sono previste immissioni di starna, fagiano e pernice rossa. Per quanto riguarda la lepre, sulla base dei censimenti che verranno effettuati verrà valutata l'opportunità di procedere a immissioni allo scopo di accelerare il consolidamento di una popolazione autosufficiente.

Piano dei prelievi

Sia per lepri che per fagiani si procede regolarmente alla cattura di un numero di esemplari, da stabilirsi annualmente a seguito degli opportuni censimenti e che non devono ovviamente incidere negativamente sull'incremento annuo.

Cartografia ZRC denominata "51 – ZONA MEZZANO"



ZRC DENOMINATA “01 A 14”

Motivazione dell’istituzione

Salvaguardia dei ceppi di fauna selvatica autoriproducentisi ed oggetto di interventi di salvaguardia nel corso di questi ultimi anni. Già istituita quale ZR con Deliberazione della Giunta regionale n. 934 del 18 giugno 2019.

Descrizione dei confini – si allega al presente documento cartografia della zona

Pubblicazione (notifica, deposito e opposizione – art.19, commi 5 e 6 della L.R. 8/1994)

Si dà atto che la Deliberazione di Giunta regionale n. 341 del 14 aprile 2020 con la quale si è approvata la *“proposta di perimetrazione ai fini dell’istituzione delle zone di protezione della fauna selvatica del territorio di Ravenna... in attuazione del Piano faunistico-venatorio regionale 2018-2023”* è stata trasmessa a tutti i Comuni dell’Unione della Romagna Faentina, competenti per territorio, con nota prot. PG/2020/329458 del 30 aprile 2020, per l’affissione all’Albo Pretorio telematico, raccomandando la massima diffusione mediante affissione nelle frazioni o borgate interessate dai confini delle ZRC/Oasi.

Relativamente alla istituzione della ZRC denominata “01 A 14”, in esame, l’affissione è stata effettuata dal Comune di Faenza, competente per territorio, ai sensi dell’art.124, co.2 del TUEL 267/2000 e dell’art 32 della legge 18 giugno 2009, n 69, nell’Albo Pretorio On Line, con affissione n. 331 avvenuta dal 4 maggio 2020 al 13 luglio 2020.

Con nota PG/2020/336022 del 5 maggio 2020 la deliberazione è stata inviata alle Organizzazioni professionali agricole provinciali.

Si ritengono in tal modo assolti gli obblighi di pubblicizzazione previsti dall’art.19, comma 5, della L.R. 8/1994 e successive modifiche ed integrazioni.

Si precisa inoltre che rispetto a tale provvedimento, entro il termine previsto dall’art.19, comma 6 della L.R. 8/1994 e successive modifiche ed integrazioni, non risultano pervenute opposizioni da parte di proprietari o conduttori interessati.

PIANO TECNICO PLURIENNALE DI GESTIONE

Caratteristiche generali della zona

L’area in oggetto ricade nel territorio provinciale di Ravenna, è ubicata all’interno del comprensorio omogeneo CO1, in ATC RA03 Faentino, e interessa amministrativamente il comune di Faenza.

Occupava una superficie geografica di Ha 710,54 pari ad Ha 334,08 ASP ed è caratterizzata da un uso del suolo (Carta Uso del Suolo Regionale versione 2008) così ripartito:

- Frutteti e frutti minori 57,2%
- Seminativi semplici 37,6%
- Orti 2,2%

Vocazionalità per Lepre e Fagiano

In base alla Carta delle Vocazioni Faunistiche regionale, il territorio risulta avere vocazione bassa per la lepre e medio/bassa per il fagiano.

Presenza di Aree di Rete Natura 2000

L’area in oggetto non è interessata dalla presenza di siti della Rete Natura 2000.

Finalità/Obiettivi

Oltre alle finalità ed agli obiettivi istituzionali previsti dalla L. 157/92 e dalla L.R. 8/94, le caratteristiche ambientali e faunistiche della zona in oggetto determinano i seguenti obiettivi gestionali che si prevede di raggiungere nell'arco di 5 anni:

- affermazione e incremento della lepre: tale obiettivo si riterrà raggiunto con densità minime di 15 capi/kmq;
- affermazione e incremento del fagiano: tale obiettivo si riterrà raggiunto con densità minime di 25 capi/kmq;
- produzione di lepre: mediante irradiazione al territorio circostante e catture al superamento della densità di cui sopra;
- produzione di fagiano: mediante irradiazione al territorio circostante e catture al superamento della densità di cui sopra.

Piano dei miglioramenti ambientali

Trattandosi di ambiente soggetto a forte valenza agricola, si farà ricorso ad attività atte a fornire alimentazione nelle fasi stagionali di scarsa presenza delle colture, nonché a fornire rifugio, secondo necessità.

Considerando sia le caratteristiche ambientali della zona (ampia disponibilità di aree a vegetazione naturale e buona diversità ambientale), sia le esigenze ecologiche delle specie indicate quali prioritarie, gli interventi che verranno privilegiati possono essere individuati come segue:

Impianto di colture "a perdere"

Il mantenimento della presenza di colture agrarie destinate all'utilizzo esclusivo da parte dei selvatici, risulta un intervento fondamentale quando si voglia aumentare la capacità portante di un determinato ambiente, in modo tale da consentire un migliore sviluppo soprattutto della piccola selvaggina stanziale. Tali colture devono essere piantate in zone di transizione tra ambienti aperti e territori coperti da vegetazione arbustiva o arborea, in modo tale che siano facilmente e sicuramente raggiungibili dai selvatici. La scelta deve cadere in quelle formazioni vegetali erbacee o arbustive che non garantiscono fonti alimentari di qualità (brachipodieti, nardeti). Le operazioni colturali necessarie per l'impianto e le successive cure (lavorazioni del terreno, concimazioni possibilmente organiche, ecc.) dovranno essere compiute il minimo necessario e con tecniche non pregiudizievoli la sanità dell'ambiente, tenendo presente che le finalità non sono assolutamente produttive. È consigliata anche una rotazione tra le colture, avvicinando essenze miglioratrici ad altre depauperanti, in modo da garantire un miglior stato fitosanitario e una maggior fertilità del terreno.

È opportuno rivolgersi a sementi non selezionate artificialmente, in modo da consentire una diffusione naturale nelle aree contigue. La scelta dovrà orientarsi invece su razze e varietà locali, ben adattate con l'ambiente ed il più rustiche possibile, anche se dotate di scarsa produttività. Anche la resistenza fitopatologica non risulta indispensabile; la presenza di parassiti crea infatti catene alimentari più complesse ed una maggiore diversità specifica. La composizione floristica deve garantire una disponibilità alimentare per tutto l'anno; di conseguenza le specie impiegate dovranno essere caratterizzate da uno sviluppo e maturazione progressiva.

Tra le principali essenze da impiegare per l'impianto di colture a perdere per lepre e fasianidi, si consigliano erba medica, trifogli, lupinella, vecce pisello di prato, ginestrino, barbabietola da foraggio e tipi NZ, cavolo da foraggio, colza, grano saraceno, frumento, orzo, avena, segale, mais, loietto, loiessa, festuche, erba mazzolina, poe.

L'impianto deve assicurare una frammentazione di queste colture su fasce a sviluppo lineare, tale da alternare leguminose, cereali primaverili-estivi, cereali autunno-vernini, colture pluriennali, su ampiezze di 2-3 m per ogni essenza, in modo da creare fasce larghe 10-12 m e lunghe 100-200 m.

L'impianto di colture a perdere può risultare utile anche nella gestione dei popolamenti di ungulati; la formazione di coltivazioni destinate a questi animali in zone particolarmente boscate e

relativamente povere di alimenti, consentono di preservare le colture agrarie di reddito dall'azione alimentare di questi selvatici, limitando l'entità dei danni alle coltivazioni.

Tra le specie coltivabili particolarmente appetite dagli ungulati si consigliano cavolo da foraggio, rapa, segale, grano saraceno, mais, graminacee e leguminose foraggiere.

Periodica trinciatura della vegetazione degli incolti

Il rinnovo vegetativo di formazioni di scarso valore alimentare (brachipodieta) consente la presenza, anche se per brevi periodi, di giovani ricacci pascolabili, incrementando così l'offerta pabulare.

Il passaggio su queste formazioni di decespugliatori a coltelli o a catene determina la triturazione e il successivo rigoglio vegetativo delle specie presenti, oltre che una naturale concimazione con conseguente aumento della fertilità del terreno. Tali operazioni non devono essere compiute nei periodi di riproduzione dei selvatici, in modo da evitare disturbi e danni diretti alla fauna; i periodi migliori di intervento sono individuabili alla fine dell'inverno, (fine febbraio-inizio marzo) in modo da consentire un più rapido risveglio vegetativo e una maggiore disponibilità alimentare in questi mesi particolarmente critici per i selvatici. Le aree interessate da tali trinciature periodiche, vanno individuate ai margini di zone boscate, facilmente raggiungibili dai selvatici, e devono assumere uno sviluppo lineare su 70-100 m con ampiezze di 20-30 m. Questi trattamenti se eseguiti con sufficiente frequenza (una-due volte all'anno) limitano la colonizzazione dei terreni abbandonati da parte del bosco. A seguito di tali interventi è anche possibile eseguire una semina di essenze foraggiere rustiche, mediante la tecnica del sod-seeding, consentendo l'insediamento di altre varietà a più alto valore pabulare.

Ripristino e ripulitura di fossi, canali e sorgenti

Gli interventi di questo tipo sono finalizzati al mantenimento di punti di abbeverata naturali indispensabili soprattutto per i fasianidi; la pulizia ed il ripristino di questi punti-acqua deve essere compiuta con attenzione, eliminando solo la vegetazione insediatasi sulle sponde e che non consente l'accesso e il regolare deflusso delle acque. Deve essere comunque mantenuta la formazione ripariale presente sull'argine, che ha le note funzioni di rifugio e nidificazione per numerosi selvatici. L'eliminazione della vegetazione e dei materiali occludenti fossi e canali, deve essere compiuta in periodi e con metodi tali da non causare danno alla fauna selvatica.

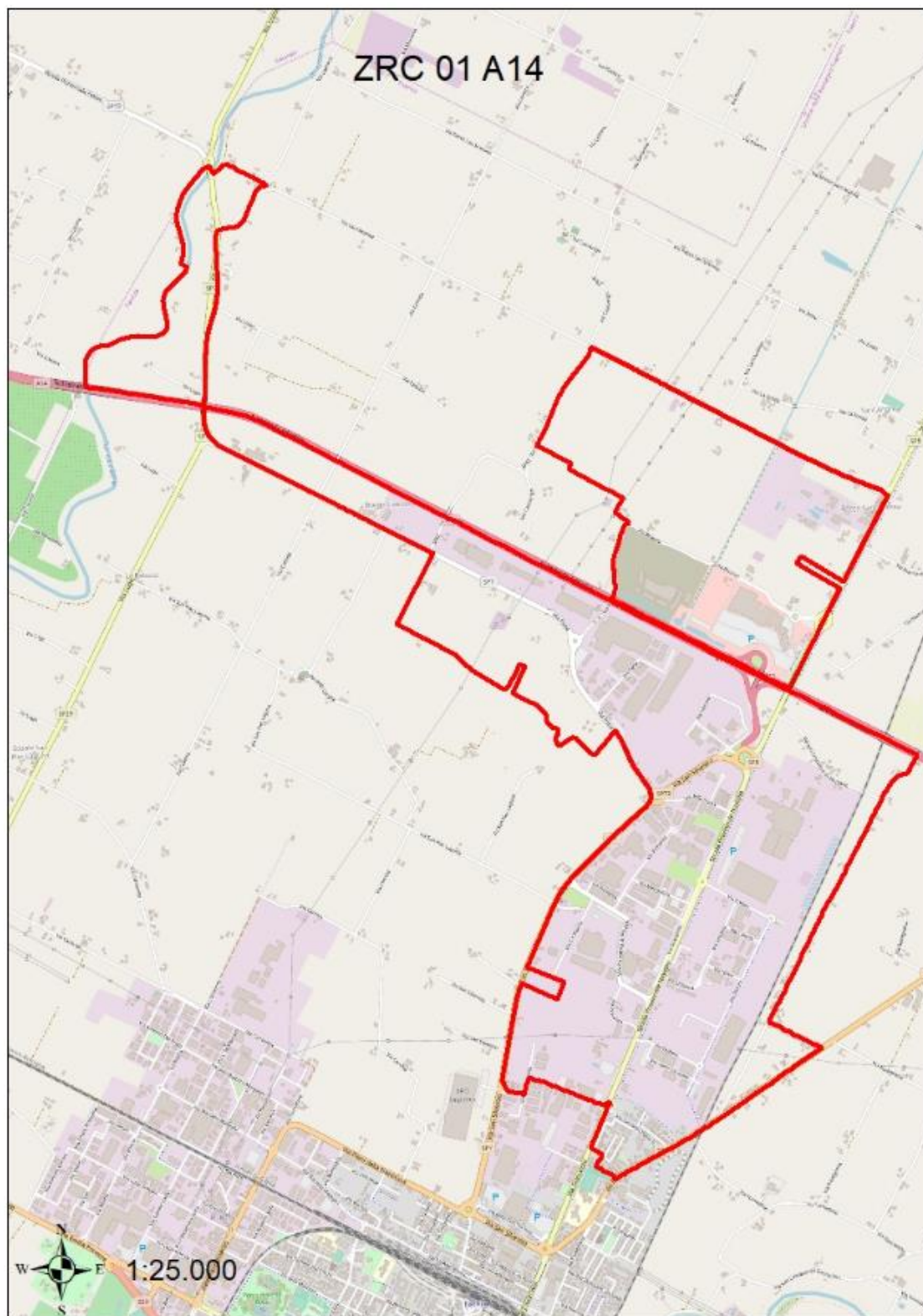
Piano delle immissioni

Dati gli obiettivi dell'area, non sono previste immissioni di starna, fagiano e pernice rossa. Per quanto riguarda la lepre, sulla base dei censimenti che verranno effettuati verrà valutata l'opportunità di procedere a immissioni allo scopo di accelerare il consolidamento di una popolazione autosufficiente.

Piano dei prelievi

Sia per lepri che per fagiani si procede regolarmente alla cattura di un numero di esemplari, da stabilirsi annualmente a seguito degli opportuni censimenti e che non devono ovviamente incidere negativamente sull'incremento annuo.

Cartografia ZRC denominata "01 - A14"



ZRC DENOMINATA “02 BORELLO”

Motivazione dell’istituzione

Salvaguardia dei ceppi di fauna selvatica autoriproducentisi ed oggetto di interventi di salvaguardia nel corso di questi ultimi anni. Già istituita quale ZR con Deliberazione della Giunta regionale n. 934 del 18 giugno 2019.

Descrizione dei confini – si allega al presente documento cartografia della zona

Pubblicazione (notifica, deposito e opposizione – art.19, commi 5 e 6 della L.R. 8/1994)

Si dà atto che la Deliberazione di Giunta regionale n. 341 del 14 aprile 2020 con la quale si è approvata la *“proposta di perimetrazione ai fini dell’istituzione delle zone di protezione della fauna selvatica del territorio di Ravenna... in attuazione del Piano faunistico-venatorio regionale 2018-2023”* è stata trasmessa a tutti i Comuni dell’Unione della Romagna Faentina, competenti per territorio, con nota prot. PG/2020/329458 del 30 aprile 2020, per l’affissione all’Albo Pretorio telematico, raccomandando la massima diffusione mediante affissione nelle frazioni o borgate interessate dai confini delle ZRC/Oasi.

Relativamente alla istituzione della ZRC denominata **“02 BORELLO”**, in esame, l’affissione è stata effettuata dai Comuni di Solarolo e Castel Bolognese, competenti per territorio, ai sensi dell’art.124, co.2 del TUEL 267/2000 e dell’art 32 della legge 18 giugno 2009, n 69, nell’Albo Pretorio On Line, con affissione rispettivamente n. 116 avvenuta dal 12 maggio 2020 al 21 luglio 2020 e n. 140 avvenuta dal 12 maggio 2020 al 21 luglio 2020.

Con nota PG/2020/336022 del 5 maggio 2020 la deliberazione è stata inviata alle Organizzazioni professionali agricole provinciali.

Si ritengono in tal modo assolti gli obblighi di pubblicizzazione previsti dall’art.19, comma 5, della L.R. 8/1994 e successive modifiche ed integrazioni.

Si precisa inoltre che rispetto a tale provvedimento, entro il termine previsto dall’art.19, comma 6 della L.R. 8/1994 e successive modifiche ed integrazioni, non risultano pervenute opposizioni da parte di proprietari o conduttori interessati.

PIANO TECNICO PLURIENNALE DI GESTIONE

Caratteristiche generali della zona

L’area in oggetto ricade nel territorio provinciale di Ravenna, è ubicata all’interno del comprensorio omogeneo CO1, in ATC RA03 Faentino, e interessa amministrativamente il comune di Solarolo e parte in Comune di Castel Bolognese.

Occupava una superficie geografica di Ha 310,15 pari ad Ha 300,36 ASP ed è caratterizzata da un uso del suolo (Carta Uso del Suolo Regionale versione 2008) così ripartito:

- Frutteti e frutti minori 62,3%
- Seminativi semplici 35,8%
- Orti 1,2%
- Alvei 0,7%

Vocazionalità per Lepre e Fagiano

In base alla Carta delle Vocazioni Faunistiche regionale, il territorio risulta avere vocazione medio/bassa per la lepre e bassa per il fagiano.

Presenza di Aree di Rete Natura 2000

L’area in oggetto non è interessata dalla presenza di siti della Rete Natura 2000.

Finalità/Obiettivi

Oltre alle finalità ed agli obiettivi istituzionali previsti dalla L. 157/92 e dalla L.R. 8/94, le caratteristiche ambientali e faunistiche della zona in oggetto determinano i seguenti obiettivi gestionali che si prevede di raggiungere nell'arco di 5 anni:

- affermazione e incremento della lepore: tale obiettivo si riterrà raggiunto con densità minime di 15 capi/kmq;
- affermazione e incremento del fagiano: tale obiettivo si riterrà raggiunto con densità minime di 25 capi/kmq;
- produzione di lepore: mediante irradiazione al territorio circostante e catture al superamento della densità di cui sopra;
- produzione di fagiano: mediante irradiazione al territorio circostante e catture al superamento della densità di cui sopra.

Piano dei miglioramenti ambientali

Trattandosi di ambiente soggetto a forte valenza agricola, si farà ricorso ad attività atte a fornire alimentazione nelle fasi stagionali di scarsa presenza delle colture, nonché a fornire rifugio, secondo necessità.

Considerando sia le caratteristiche ambientali della zona (ampia disponibilità di aree a vegetazione naturale e buona diversità ambientale), sia le esigenze ecologiche delle specie indicate quali prioritarie, gli interventi che verranno privilegiati possono essere individuati come segue:

Impianto di colture "a perdere"

Il mantenimento della presenza di colture agrarie destinate all'utilizzo esclusivo da parte dei selvatici, risulta un intervento fondamentale quando si voglia aumentare la capacità portante di un determinato ambiente, in modo tale da consentire un migliore sviluppo soprattutto della piccola selvaggina stanziale. Tali colture devono essere piantate in zone di transizione tra ambienti aperti e territori coperti da vegetazione arbustiva o arborea, in modo tale che siano facilmente e sicuramente raggiungibili dai selvatici. La scelta deve cadere in quelle formazioni vegetali erbacee o arbustive che non garantiscono fonti alimentari di qualità (brachipodieti, nardeti). Le operazioni colturali necessarie per l'impianto e le successive cure (lavorazioni del terreno, concimazioni possibilmente organiche, ecc.) dovranno essere compiute il minimo necessario e con tecniche non pregiudizievoli la sanità dell'ambiente, tenendo presente che le finalità non sono assolutamente produttive. È consigliata anche una rotazione tra le colture, avvicinando essenze miglioratrici ad altre depauperanti, in modo da garantire un miglior stato fitosanitario e una maggior fertilità del terreno.

È opportuno rivolgersi a sementi non selezionate artificialmente, in modo da consentire una diffusione naturale nelle aree contigue. La scelta dovrà orientarsi invece su razze e varietà locali, ben adattate con l'ambiente ed il più rustiche possibile, anche se dotate di scarsa produttività. Anche la resistenza fitopatologica non risulta indispensabile; la presenza di parassiti crea infatti catene alimentari più complesse ed una maggiore diversità specifica. La composizione floristica deve garantire una disponibilità alimentare per tutto l'anno; di conseguenza le specie impiegate dovranno essere caratterizzate da uno sviluppo e maturazione progressiva.

Tra le principali essenze da impiegare per l'impianto di colture a perdere per lepore e fasianidi, si consigliano erba medica, trifogli, lupinella, vecce pisello di prato, ginestrino, barbabietola da foraggio e tipi NZ, cavolo da foraggio, colza, grano saraceno, frumento, orzo, avena, segale, mais, loietto, loiessa, festuche, erba mazzolina, poe.

L'impianto deve assicurare una frammentazione di queste colture su fasce a sviluppo lineare, tale da alternare leguminose, cereali primaverili-estivi, cereali autunno-vernini, colture pluriennali, su ampiezze di 2-3 m per ogni essenza, in modo da creare fasce larghe 10-12 m e lunghe 100-200 m.

L'impianto di colture a perdere può risultare utile anche nella gestione dei popolamenti di ungulati; la formazione di coltivazioni destinate a questi animali in zone particolarmente boscate e relativamente povere di alimenti, consentono di preservare le colture agrarie di reddito dall'azione alimentare di questi selvatici, limitando l'entità dei danni alle coltivazioni.

Tra le specie coltivabili particolarmente appetite dagli ungulati si consigliano cavolo da foraggio, rapa, segale, grano saraceno, mais, graminacee e leguminose foraggiere.

Periodica trinciatura della vegetazione degli incolti

Il rinnovo vegetativo di formazioni di scarso valore alimentare (brachipodieta) consente la presenza, anche se per brevi periodi, di giovani ricacci pascolabili, incrementando così l'offerta pabulare.

Il passaggio su queste formazioni di decespugliatori a coltelli o a catene determina la triturazione e il successivo rigoglio vegetativo delle specie presenti, oltre che una naturale concimazione con conseguente aumento della fertilità del terreno. Tali operazioni non devono essere compiute nei periodi di riproduzione dei selvatici, in modo da evitare disturbi e danni diretti alla fauna; i periodi migliori di intervento sono individuabili alla fine dell'inverno, (fine febbraio-inizio marzo) in modo da consentire un più rapido risveglio vegetativo e una maggiore disponibilità alimentare in questi mesi particolarmente critici per i selvatici. Le aree interessate da tali trinciature periodiche, vanno individuate ai margini di zone boscate, facilmente raggiungibili dai selvatici, e devono assumere uno sviluppo lineare su 70-100 m con ampiezze di 20-30 m. Questi trattamenti se eseguiti con sufficiente frequenza (una-due volte all'anno) limitano la colonizzazione dei terreni abbandonati da parte del bosco. A seguito di tali interventi è anche possibile eseguire una semina di essenze foraggiere rustiche, mediante la tecnica del sod-seeding, consentendo l'insediamento di altre varietà a più alto valore pabulare.

Ripristino e ripulitura di fossi, canali e sorgenti

Gli interventi di questo tipo sono finalizzati al mantenimento di punti di abbeverata naturali indispensabili soprattutto per i fasianidi; la pulizia ed il ripristino di questi punti-acqua deve essere compiuta con attenzione, eliminando solo la vegetazione insediatasi sulle sponde e che non consente l'accesso e il regolare deflusso delle acque. Deve essere comunque mantenuta la formazione ripariale presente sull'argine, che ha le note funzioni di rifugio e nidificazione per numerosi selvatici. L'eliminazione della vegetazione e dei materiali occludenti fossi e canali, deve essere compiuta in periodi e con metodi tali da non causare danno alla fauna selvatica.

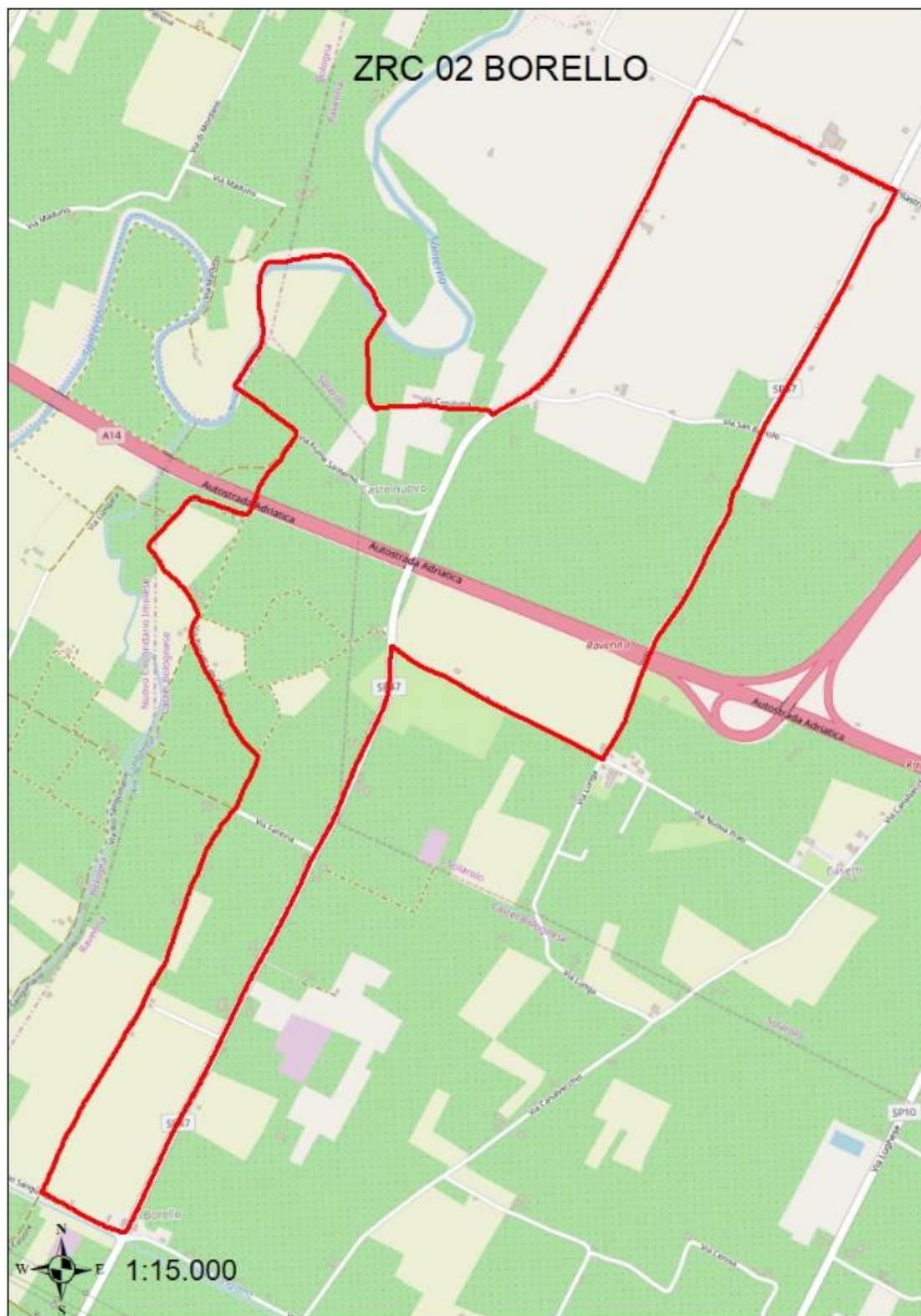
Piano delle immissioni

Dati gli obiettivi dell'area, non sono previste immissioni di starna, fagiano e pernice rossa. Per quanto riguarda la lepre, sulla base dei censimenti che verranno effettuati verrà valutata l'opportunità di procedere a immissioni allo scopo di accelerare il consolidamento di una popolazione autosufficiente.

Piano dei prelievi

Sia per lepri che per fagiani si procede regolarmente alla cattura di un numero di esemplari, da stabilirsi annualmente a seguito degli opportuni censimenti e che non devono ovviamente incidere negativamente sull'incremento annuo.

Cartografia ZRC denominata "02 - BORELLO"



ZRC DENOMINATA “03 BORGO TULLIERO”

Motivazione dell’istituzione

Salvaguardia dei ceppi di fauna selvatica autoriproducentisi ed oggetto di interventi di salvaguardia nel corso di questi ultimi anni. Già istituita quale ZR con Deliberazione della Giunta regionale n. 934 del 18 giugno 2019.

Descrizione dei confini – si allega al presente documento cartografia della zona

Pubblicazione (notifica, deposito e opposizione – art.19, commi 5 e 6 della L.R. 8/1994)

Si dà atto che la Deliberazione di Giunta regionale n. 341 del 14 aprile 2020 con la quale si è approvata la *“proposta di perimetrazione ai fini dell’istituzione delle zone di protezione della fauna selvatica del territorio di Ravenna... in attuazione del Piano faunistico-venatorio regionale 2018-2023”* è stata trasmessa a tutti i Comuni dell’Unione della Romagna Faentina, competenti per territorio, con nota prot. PG/2020/329458 del 30 aprile 2020, per l’affissione all’Albo Pretorio telematico, raccomandando la massima diffusione mediante affissione nelle frazioni o borgate interessate dai confini delle ZRC/Oasi.

Relativamente alla istituzione della ZRC denominata **“03 BORGO TULLIERO”**, in esame, l’affissione è stata effettuata dal Comune di Faenza, competente per territorio, ai sensi dell’art.124, co.2 del TUEL 267/2000 e dell’art 32 della legge 18 giugno 2009, n 69, nell’Albo Pretorio On Line, con affissione n. 331 avvenuta dal 4 maggio 2020 al 13 luglio 2020.

Con nota PG/2020/336022 del 5 maggio 2020 la deliberazione è stata inviata alle Organizzazioni professionali agricole provinciali.

Si ritengono in tal modo assolti gli obblighi di pubblicizzazione previsti dall’art.19, comma 5, della L.R. 8/1994 e successive modifiche ed integrazioni.

Si precisa inoltre che rispetto a tale provvedimento, entro il termine previsto dall’art.19, comma 6 della L.R. 8/1994 e successive modifiche ed integrazioni, non risultano pervenute opposizioni da parte di proprietari o conduttori interessati.

PIANO TECNICO PLURIENNALE DI GESTIONE

Caratteristiche generali della zona

L’area in oggetto ricade nel territorio provinciale di Ravenna, è ubicata all’interno del comprensorio omogeneo CO1, in ATC RA03 Faentino, e interessa amministrativamente il comune di Faenza.

Occupava una superficie geografica di Ha 239,49 pari ad Ha 205,95 ASP ed è caratterizzata da un uso del suolo (Carta Uso del Suolo Regionale versione 2008) così ripartito:

- Frutteti e frutti minori 56,6%
- Seminativi semplici 38,4%
- Vivai 3,3%
- Vigneti 1,0%
- Alvei 0,7%

Vocazionalità per Lepre e Fagiano

In base alla Carta delle Vocazioni Faunistiche regionale, il territorio risulta avere vocazione medio/bassa per la lepre e bassa per il fagiano.

Presenza di Aree di Rete Natura 2000

L’area in oggetto non è interessata dalla presenza di siti della Rete Natura 2000.

Finalità/Obiettivi

Oltre alle finalità ed agli obiettivi istituzionali previsti dalla L. 157/92 e dalla L.R. 8/94, le caratteristiche ambientali e faunistiche della zona in oggetto determinano i seguenti obiettivi gestionali che si prevede di raggiungere nell'arco di 5 anni:

- affermazione e incremento della lepore: tale obiettivo si riterrà raggiunto con densità minime di 15 capi/kmq;
- affermazione e incremento del fagiano: tale obiettivo si riterrà raggiunto con densità minime di 25 capi/kmq;
- produzione di lepore: mediante irradiazione al territorio circostante e catture al superamento della densità di cui sopra;
- produzione di fagiano: mediante irradiazione al territorio circostante e catture al superamento della densità di cui sopra.

Piano dei miglioramenti ambientali

Trattandosi di ambiente soggetto a forte valenza agricola, si farà ricorso ad attività atte a fornire alimentazione nelle fasi stagionali di scarsa presenza delle colture, nonché a fornire rifugio, secondo necessità.

Considerando sia le caratteristiche ambientali della zona (ampia disponibilità di aree a vegetazione naturale e buona diversità ambientale), sia le esigenze ecologiche delle specie indicate quali prioritarie, gli interventi che verranno privilegiati possono essere individuati come segue:

Impianto di colture "a perdere"

Il mantenimento della presenza di colture agrarie destinate all'utilizzo esclusivo da parte dei selvatici, risulta un intervento fondamentale quando si voglia aumentare la capacità portante di un determinato ambiente, in modo tale da consentire un migliore sviluppo soprattutto della piccola selvaggina stanziale. Tali colture devono essere piantate in zone di transizione tra ambienti aperti e territori coperti da vegetazione arbustiva o arborea, in modo tale che siano facilmente e sicuramente raggiungibili dai selvatici. La scelta deve cadere in quelle formazioni vegetali erbacee o arbustive che non garantiscono fonti alimentari di qualità (brachipodieti, nardeti). Le operazioni colturali necessarie per l'impianto e le successive cure (lavorazioni del terreno, concimazioni possibilmente organiche, ecc.) dovranno essere compiute il minimo necessario e con tecniche non pregiudizievoli la sanità dell'ambiente, tenendo presente che le finalità non sono assolutamente produttive. È consigliata anche una rotazione tra le colture, avvicinando essenze miglioratrici ad altre depauperanti, in modo da garantire un miglior stato fitosanitario e una maggior fertilità del terreno.

È opportuno rivolgersi a sementi non selezionate artificialmente, in modo da consentire una diffusione naturale nelle aree contigue. La scelta dovrà orientarsi invece su razze e varietà locali, ben adattate con l'ambiente ed il più rustiche possibile, anche se dotate di scarsa produttività. Anche la resistenza fitopatologica non risulta indispensabile; la presenza di parassiti crea infatti catene alimentari più complesse ed una maggiore diversità specifica. La composizione floristica deve garantire una disponibilità alimentare per tutto l'anno; di conseguenza le specie impiegate dovranno essere caratterizzate da uno sviluppo e maturazione progressiva.

Tra le principali essenze da impiegare per l'impianto di colture a perdere per lepore e fasianidi, si consigliano erba medica, trifogli, lupinella, vecce pisello di prato, ginestrino, barbabietola da foraggio e tipi NZ, cavolo da foraggio, colza, grano saraceno, frumento, orzo, avena, segale, mais, loietto, loiessa, festuche, erba mazzolina, poe.

L'impianto deve assicurare una frammentazione di queste colture su fasce a sviluppo lineare, tale da alternare leguminose, cereali primaverili-estivi, cereali autunno-vernini, colture pluriennali, su ampiezze di 2-3 m per ogni essenza, in modo da creare fasce larghe 10-12 m e lunghe 100-200 m.

L'impianto di colture a perdere può risultare utile anche nella gestione dei popolamenti di ungulati; la formazione di coltivazioni destinate a questi animali in zone particolarmente boscate e

relativamente povere di alimenti, consentono di preservare le colture agrarie di reddito dall'azione alimentare di questi selvatici, limitando l'entità dei danni alle coltivazioni.

Tra le specie coltivabili particolarmente appetite dagli ungulati si consigliano cavolo da foraggio, rapa, segale, grano saraceno, mais, graminacee e leguminose foraggiere.

Periodica trinciatura della vegetazione degli incolti

Il rinnovo vegetativo di formazioni di scarso valore alimentare (brachipodieta) consente la presenza, anche se per brevi periodi, di giovani ricacci pascolabili, incrementando così l'offerta pabulare.

Il passaggio su queste formazioni di decespugliatori a coltelli o a catene determina la triturazione e il successivo rigoglio vegetativo delle specie presenti, oltre che una naturale concimazione con conseguente aumento della fertilità del terreno. Tali operazioni non devono essere compiute nei periodi di riproduzione dei selvatici, in modo da evitare disturbi e danni diretti alla fauna; i periodi migliori di intervento sono individuabili alla fine dell'inverno, (fine febbraio-inizio marzo) in modo da consentire un più rapido risveglio vegetativo e una maggiore disponibilità alimentare in questi mesi particolarmente critici per i selvatici. Le aree interessate da tali trinciature periodiche, vanno individuate ai margini di zone boscate, facilmente raggiungibili dai selvatici, e devono assumere uno sviluppo lineare su 70-100 m con ampiezze di 20-30 m. Questi trattamenti se eseguiti con sufficiente frequenza (una-due volte all'anno) limitano la colonizzazione dei terreni abbandonati da parte del bosco. A seguito di tali interventi è anche possibile eseguire una semina di essenze foraggiere rustiche, mediante la tecnica del sod-seeding, consentendo l'insediamento di altre varietà a più alto valore pabulare.

Ripristino e ripulitura di fossi, canali e sorgenti

Gli interventi di questo tipo sono finalizzati al mantenimento di punti di abbeverata naturali indispensabili soprattutto per i fasianidi; la pulizia ed il ripristino di questi punti-acqua deve essere compiuta con attenzione, eliminando solo la vegetazione insediatasi sulle sponde e che non consente l'accesso e il regolare deflusso delle acque. Deve essere comunque mantenuta la formazione ripariale presente sull'argine, che ha le note funzioni di rifugio e nidificazione per numerosi selvatici. L'eliminazione della vegetazione e dei materiali occludenti fossi e canali, deve essere compiuta in periodi e con metodi tali da non causare danno alla fauna selvatica.

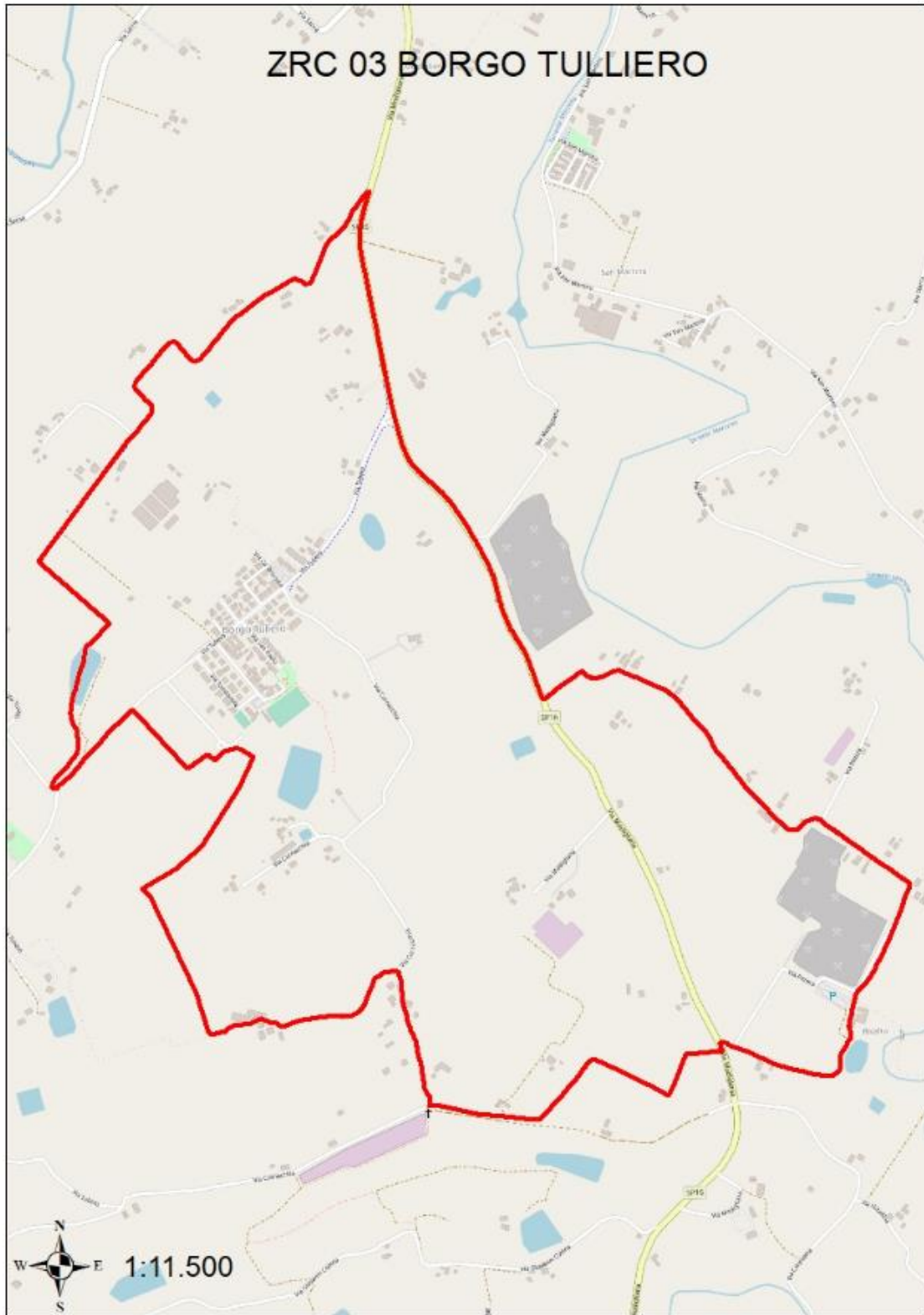
Piano delle immissioni

Dati gli obiettivi dell'area, non sono previste immissioni di starna, fagiano e pernice rossa. Per quanto riguarda la lepre, sulla base dei censimenti che verranno effettuati verrà valutata l'opportunità di procedere a immissioni allo scopo di accelerare il consolidamento di una popolazione autosufficiente.

Piano dei prelievi

Sia per lepri che per fagiani si procede regolarmente alla cattura di un numero di esemplari, da stabilirsi annualmente a seguito degli opportuni censimenti e che non devono ovviamente incidere negativamente sull'incremento annuo.

Cartografia ZRC denominata "03 – BORGO TULLIERO"



ZRC DENOMINATA “04 BORUSO”

Motivazione dell’istituzione

Salvaguardia dei ceppi di fauna selvatica autoriproducentisi ed oggetto di interventi di salvaguardia nel corso di questi ultimi anni. Già istituita quale ZR con Deliberazione della Giunta regionale n. 934 del 18 giugno 2019.

Descrizione dei confini – si allega al presente documento cartografia della zona

Pubblicazione (notifica, deposito e opposizione – art.19, commi 5 e 6 della L.R. 8/1994)

Si dà atto che la Deliberazione di Giunta regionale n. 341 del 14 aprile 2020 con la quale si è approvata la *“proposta di perimetrazione ai fini dell’istituzione delle zone di protezione della fauna selvatica del territorio di Ravenna... in attuazione del Piano faunistico-venatorio regionale 2018-2023”* è stata trasmessa a tutti i Comuni dell’Unione della Romagna Faentina, competenti per territorio, con nota prot. PG/2020/329458 del 30 aprile 2020, per l’affissione all’Albo Pretorio telematico, raccomandando la massima diffusione mediante affissione nelle frazioni o borgate interessate dai confini delle ZRC/Oasi.

Relativamente alla istituzione della ZRC denominata **“04 BORUSO”**, in esame, l’affissione è stata effettuata dal Comune di Faenza, competente per territorio, ai sensi dell’art.124, co.2 del TUEL 267/2000 e dell’art 32 della legge 18 giugno 2009, n 69, nell’Albo Pretorio On Line, con affissione n. 331 avvenuta dal 4 maggio 2020 al 13 luglio 2020.

Con nota PG/2020/336022 del 5 maggio 2020 la deliberazione è stata inviata alle Organizzazioni professionali agricole provinciali.

Si ritengono in tal modo assolti gli obblighi di pubblicizzazione previsti dall’art.19, comma 5, della L.R. 8/1994 e successive modifiche ed integrazioni.

Si precisa inoltre che rispetto a tale provvedimento, entro il termine previsto dall’art.19, comma 6 della L.R. 8/1994 e successive modifiche ed integrazioni, non risultano pervenute opposizioni da parte di proprietari o conduttori interessati.

PIANO TECNICO PLURIENNALE DI GESTIONE

Caratteristiche generali della zona

L’area in oggetto ricade nel territorio provinciale di Ravenna, è ubicata all’interno del comprensorio omogeneo CO1, in ATC RA03 Faentino, e interessa amministrativamente il comune di Faenza.

Occupava una superficie geografica di Ha 205,33 pari ad Ha 132,66 ASP ed è caratterizzata da un uso del suolo (Carta Uso del Suolo Regionale versione 2008) così ripartito:

- Frutteti e frutti minori 76,5%
- Seminativi semplici 21,2%
- Orti 2,3%

Vocazionalità per Lepre e Fagiano

In base alla Carta delle Vocazioni Faunistiche regionale, il territorio risulta avere vocazione bassa per la lepre e medio/bassa per il fagiano.

Presenza di Aree di Rete Natura 2000

L’area in oggetto non è interessata dalla presenza di siti della Rete Natura 2000.

Finalità/Obiettivi

Oltre alle finalità ed agli obiettivi istituzionali previsti dalla L. 157/92 e dalla L.R. 8/94, le caratteristiche ambientali e faunistiche della zona in oggetto determinano i seguenti obiettivi gestionali che si prevede di raggiungere nell'arco di 5 anni:

- affermazione e incremento della lepre: tale obiettivo si riterrà raggiunto con densità minime di 15 capi/kmq;
- affermazione e incremento del fagiano: tale obiettivo si riterrà raggiunto con densità minime di 25 capi/kmq;
- produzione di lepre: mediante irradiazione al territorio circostante e catture al superamento della densità di cui sopra;
- produzione di fagiano: mediante irradiazione al territorio circostante e catture al superamento della densità di cui sopra.

Piano dei miglioramenti ambientali

Trattandosi di ambiente soggetto a forte valenza agricola, si farà ricorso ad attività atte a fornire alimentazione nelle fasi stagionali di scarsa presenza delle colture, nonché a fornire rifugio, secondo necessità.

Considerando sia le caratteristiche ambientali della zona (ampia disponibilità di aree a vegetazione naturale e buona diversità ambientale), sia le esigenze ecologiche delle specie indicate quali prioritarie, gli interventi che verranno privilegiati possono essere individuati come segue:

Impianto di colture "a perdere"

Il mantenimento della presenza di colture agrarie destinate all'utilizzo esclusivo da parte dei selvatici, risulta un intervento fondamentale quando si voglia aumentare la capacità portante di un determinato ambiente, in modo tale da consentire un migliore sviluppo soprattutto della piccola selvaggina stanziale. Tali colture devono essere piantate in zone di transizione tra ambienti aperti e territori coperti da vegetazione arbustiva o arborea, in modo tale che siano facilmente e sicuramente raggiungibili dai selvatici. La scelta deve cadere in quelle formazioni vegetali erbacee o arbustive che non garantiscono fonti alimentari di qualità (brachipodieti, nardeti). Le operazioni colturali necessarie per l'impianto e le successive cure (lavorazioni del terreno, concimazioni possibilmente organiche, ecc.) dovranno essere compiute il minimo necessario e con tecniche non pregiudizievoli la sanità dell'ambiente, tenendo presente che le finalità non sono assolutamente produttive. È consigliata anche una rotazione tra le colture, avvicinando essenze miglioratrici ad altre depauperanti, in modo da garantire un miglior stato fitosanitario e una maggior fertilità del terreno.

È opportuno rivolgersi a sementi non selezionate artificialmente, in modo da consentire una diffusione naturale nelle aree contigue. La scelta dovrà orientarsi invece su razze e varietà locali, ben adattate con l'ambiente ed il più rustiche possibile, anche se dotate di scarsa produttività. Anche la resistenza fitopatologica non risulta indispensabile; la presenza di parassiti crea infatti catene alimentari più complesse ed una maggiore diversità specifica. La composizione floristica deve garantire una disponibilità alimentare per tutto l'anno; di conseguenza le specie impiegate dovranno essere caratterizzate da uno sviluppo e maturazione progressiva.

Tra le principali essenze da impiegare per l'impianto di colture a perdere per lepre e fasianidi, si consigliano erba medica, trifogli, lupinella, vecce pisello di prato, ginestrino, barbabietola da foraggio e tipi NZ, cavolo da foraggio, colza, grano saraceno, frumento, orzo, avena, segale, mais, loietto, loiessa, festuche, erba mazzolina, poe.

L'impianto deve assicurare una frammentazione di queste colture su fasce a sviluppo lineare, tale da alternare leguminose, cereali primaverili-estivi, cereali autunno-vernini, colture pluriennali, su ampiezze di 2-3 m per ogni essenza, in modo da creare fasce larghe 10-12 m e lunghe 100-200 m.

L'impianto di colture a perdere può risultare utile anche nella gestione dei popolamenti di ungulati; la formazione di coltivazioni destinate a questi animali in zone particolarmente boscate e

relativamente povere di alimenti, consentono di preservare le colture agrarie di reddito dall'azione alimentare di questi selvatici, limitando l'entità dei danni alle coltivazioni.

Tra le specie coltivabili particolarmente appetite dagli ungulati si consigliano cavolo da foraggio, rapa, segale, grano saraceno, mais, graminacee e leguminose foraggere.

Periodica trinciatura della vegetazione degli incolti

Il rinnovo vegetativo di formazioni di scarso valore alimentare (brachipodieta) consente la presenza, anche se per brevi periodi, di giovani ricacci pascolabili, incrementando così l'offerta pabulare.

Il passaggio su queste formazioni di decespugliatori a coltelli o a catene determina la triturazione e il successivo rigoglio vegetativo delle specie presenti, oltre che una naturale concimazione con conseguente aumento della fertilità del terreno. Tali operazioni non devono essere compiute nei periodi di riproduzione dei selvatici, in modo da evitare disturbi e danni diretti alla fauna; i periodi migliori di intervento sono individuabili alla fine dell'inverno, (fine febbraio-inizio marzo) in modo da consentire un più rapido risveglio vegetativo e una maggiore disponibilità alimentare in questi mesi particolarmente critici per i selvatici. Le aree interessate da tali trinciature periodiche, vanno individuate ai margini di zone boscate, facilmente raggiungibili dai selvatici, e devono assumere uno sviluppo lineare su 70-100 m con ampiezze di 20-30 m. Questi trattamenti se eseguiti con sufficiente frequenza (una-due volte all'anno) limitano la colonizzazione dei terreni abbandonati da parte del bosco. A seguito di tali interventi è anche possibile eseguire una semina di essenze foraggere rustiche, mediante la tecnica del sod-seeding, consentendo l'insediamento di altre varietà a più alto valore pabulare.

Ripristino e ripulitura di fossi, canali e sorgenti

Gli interventi di questo tipo sono finalizzati al mantenimento di punti di abbeverata naturali indispensabili soprattutto per i fasianidi; la pulizia ed il ripristino di questi punti-acqua deve essere compiuta con attenzione, eliminando solo la vegetazione insediatasi sulle sponde e che non consente l'accesso e il regolare deflusso delle acque. Deve essere comunque mantenuta la formazione ripariale presente sull'argine, che ha le note funzioni di rifugio e nidificazione per numerosi selvatici. L'eliminazione della vegetazione e dei materiali occludenti fossi e canali, deve essere compiuta in periodi e con metodi tali da non causare danno alla fauna selvatica.

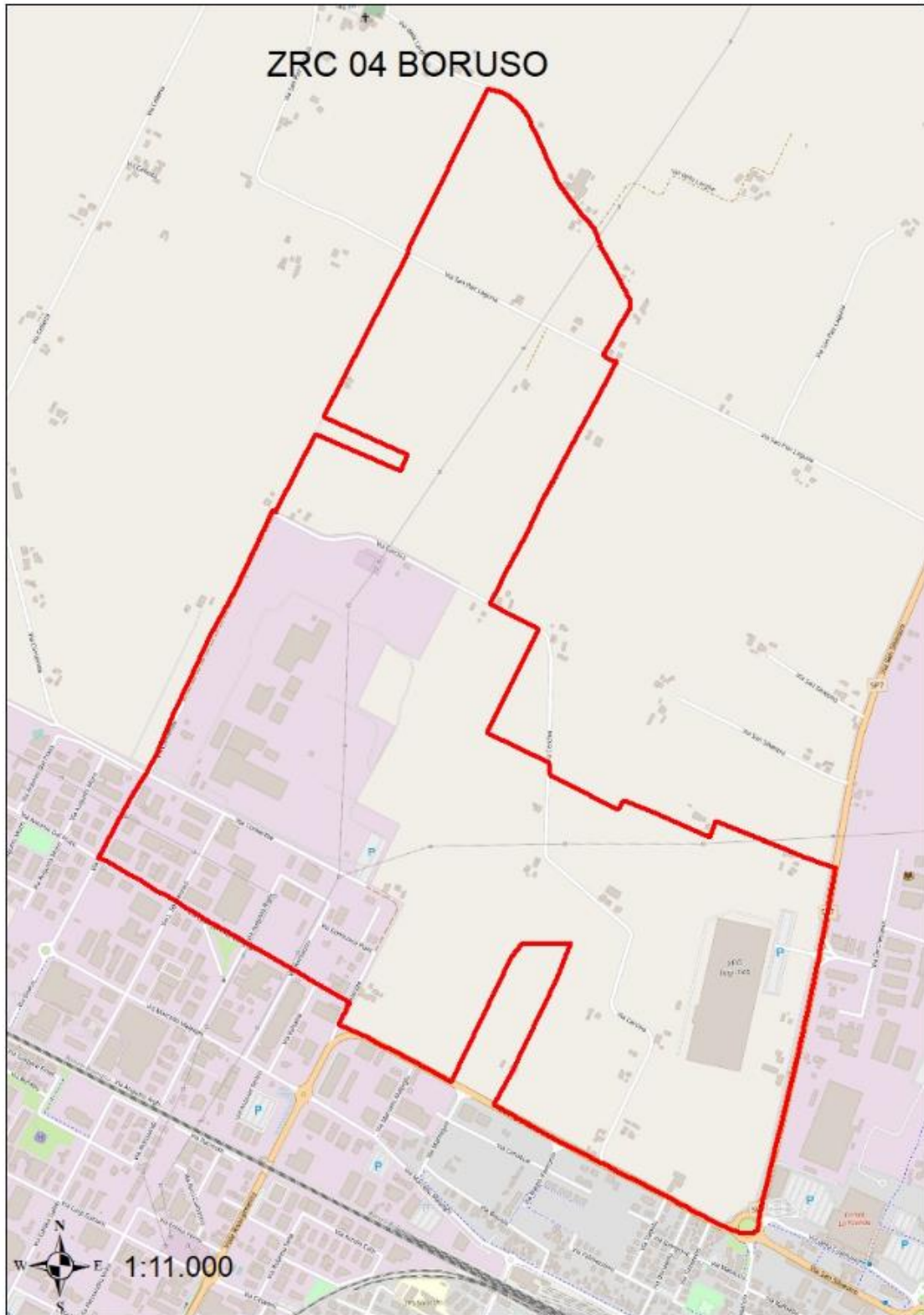
Piano delle immissioni

Dati gli obiettivi dell'area, non sono previste immissioni di starna, fagiano e pernice rossa. Per quanto riguarda la lepre, sulla base dei censimenti che verranno effettuati verrà valutata l'opportunità di procedere a immissioni allo scopo di accelerare il consolidamento di una popolazione autosufficiente.

Piano dei prelievi

Sia per lepri che per fagiani si procede regolarmente alla cattura di un numero di esemplari, da stabilirsi annualmente a seguito degli opportuni censimenti e che non devono ovviamente incidere negativamente sull'incremento annuo.

Cartografia ZRC denominata "04 - BORUSO"



ZRC DENOMINATA “05 BOSCO SERRA”

Motivazione dell’istituzione

Salvaguardia dei ceppi di fauna selvatica autoriproducentisi ed oggetto di interventi di salvaguardia nel corso di questi ultimi anni. Già istituita quale ZR con Deliberazione della Giunta regionale n. 934 del 18 giugno 2019.

Descrizione dei confini – si allega al presente documento cartografia della zona

Pubblicazione (notifica, deposito e opposizione – art.19, commi 5 e 6 della L.R. 8/1994)

Si dà atto che la Deliberazione di Giunta regionale n. 341 del 14 aprile 2020 con la quale si è approvata la *“proposta di perimetrazione ai fini dell’istituzione delle zone di protezione della fauna selvatica del territorio di Ravenna... in attuazione del Piano faunistico-venatorio regionale 2018-2023”* è stata trasmessa a tutti i Comuni dell’Unione della Romagna Faentina, competenti per territorio, con nota prot. PG/2020/329458 del 30 aprile 2020, per l’affissione all’Albo Pretorio telematico, raccomandando la massima diffusione mediante affissione nelle frazioni o borgate interessate dai confini delle ZRC/Oasi.

Relativamente alla istituzione della ZRC denominata **“05 BOSCO SERRA”**, in esame, l’affissione è stata effettuata dal Comune di Castel Bolognese, competente per territorio, ai sensi dell’art.124, co.2 del TUEL 267/2000 e dell’art 32 della legge 18 giugno 2009, n 69, nell’Albo Pretorio On Line, con affissione n. 140 avvenuta dal 12 maggio 2020 al 21 luglio 2020.

Con nota PG/2020/336022 del 5 maggio 2020 la deliberazione è stata inviata alle Organizzazioni professionali agricole provinciali.

Si ritengono in tal modo assolti gli obblighi di pubblicizzazione previsti dall’art.19, comma 5, della L.R. 8/1994 e successive modifiche ed integrazioni.

Si precisa inoltre che rispetto a tale provvedimento, entro il termine previsto dall’art.19, comma 6 della L.R. 8/1994 e successive modifiche ed integrazioni, non risultano pervenute opposizioni da parte di proprietari o conduttori interessati.

PIANO TECNICO PLURIENNALE DI GESTIONE

Caratteristiche generali della zona

L’area in oggetto ricade nel territorio provinciale di Ravenna, è ubicata all’interno del comprensorio omogeneo CO1, in ATC RA03 Faentino, e interessa amministrativamente il comune di Castel Bolognese.

Occupava una superficie geografica di Ha 105,32 pari ad Ha 100,22 ASP ed è caratterizzata da un uso del suolo (Carta Uso del Suolo Regionale versione 2008) così ripartito:

- Seminativi semplici 85,6%
- Boschi di latifoglie 14,4%

Vocazionalità per Lepre e Fagiano

In base alla Carta delle Vocazioni Faunistiche regionale, il territorio risulta avere vocazione bassa per la lepre e bassa per il fagiano.

Presenza di Aree di Rete Natura 2000

L’area in oggetto non è interessata dalla presenza di siti della Rete Natura 2000.

Finalità/Obiettivi

Oltre alle finalità ed agli obiettivi istituzionali previsti dalla L. 157/92 e dalla L.R. 8/94, le caratteristiche ambientali e faunistiche della zona in oggetto determinano i seguenti obiettivi gestionali che si prevede di raggiungere nell’arco di 5 anni:

- affermazione e incremento della lepre: tale obiettivo si riterrà raggiunto con densità minime di 15 capi/kmq;
- affermazione e incremento del fagiano: tale obiettivo si riterrà raggiunto con densità minime di 25 capi/kmq;
- produzione di lepre: mediante irradiazione al territorio circostante e catture al superamento della densità di cui sopra;
- produzione di fagiano: mediante irradiazione al territorio circostante e catture al superamento della densità di cui sopra.

Piano dei miglioramenti ambientali

Trattandosi di ambiente soggetto a forte valenza agricola, si farà ricorso ad attività atte a fornire alimentazione nelle fasi stagionali di scarsa presenza delle colture, nonché a fornire rifugio, secondo necessità.

Considerando sia le caratteristiche ambientali della zona (ampia disponibilità di aree a vegetazione naturale e buona diversità ambientale), sia le esigenze ecologiche delle specie indicate quali prioritarie, gli interventi che verranno privilegiati possono essere individuati come segue:

Impianto di colture "a perdere"

Il mantenimento della presenza di colture agrarie destinate all'utilizzo esclusivo da parte dei selvatici, risulta un intervento fondamentale quando si voglia aumentare la capacità portante di un determinato ambiente, in modo tale da consentire un migliore sviluppo soprattutto della piccola selvaggina stanziale. Tali colture devono essere piantate in zone di transizione tra ambienti aperti e territori coperti da vegetazione arbustiva o arborea, in modo tale che siano facilmente e sicuramente raggiungibili dai selvatici. La scelta deve cadere in quelle formazioni vegetali erbacee o arbustive che non garantiscono fonti alimentari di qualità (brachipodieti, nardeti). Le operazioni colturali necessarie per l'impianto e le successive cure (lavorazioni del terreno, concimazioni possibilmente organiche, ecc.) dovranno essere compiute il minimo necessario e con tecniche non pregiudizievoli la sanità dell'ambiente, tenendo presente che le finalità non sono assolutamente produttive. È consigliata anche una rotazione tra le colture, avvicinando essenze miglioratrici ad altre depauperanti, in modo da garantire un miglior stato fitosanitario e una maggior fertilità del terreno.

È opportuno rivolgersi a sementi non selezionate artificialmente, in modo da consentire una diffusione naturale nelle aree contigue. La scelta dovrà orientarsi invece su razze e varietà locali, ben adattate con l'ambiente ed il più rustiche possibile, anche se dotate di scarsa produttività. Anche la resistenza fitopatologica non risulta indispensabile; la presenza di parassiti crea infatti catene alimentari più complesse ed una maggiore diversità specifica. La composizione floristica deve garantire una disponibilità alimentare per tutto l'anno; di conseguenza le specie impiegate dovranno essere caratterizzate da uno sviluppo e maturazione progressiva.

Tra le principali essenze da impiegare per l'impianto di colture a perdere per lepre e fasianidi, si consigliano erba medica, trifogli, lupinella, vecce pisello di prato, ginestrino, barbabietola da foraggio e tipi NZ, cavolo da foraggio, colza, grano saraceno, frumento, orzo, avena, segale, mais, loietto, loiessa, festuche, erba mazzolina, poe.

L'impianto deve assicurare una frammentazione di queste colture su fasce a sviluppo lineare, tale da alternare leguminose, cereali primaverili-estivi, cereali autunno-vernini, colture pluriennali, su ampiezze di 2-3 m per ogni essenza, in modo da creare fasce larghe 10-12 m e lunghe 100-200 m.

L'impianto di colture a perdere può risultare utile anche nella gestione dei popolamenti di ungulati; la formazione di coltivazioni destinate a questi animali in zone particolarmente boscate e relativamente povere di alimenti, consentono di preservare le colture agrarie di reddito dall'azione alimentare di questi selvatici, limitando l'entità dei danni alle coltivazioni.

Tra le specie coltivabili particolarmente appetite dagli ungulati si consigliano cavolo da foraggio, rapa, segale, grano saraceno, mais, graminacee e leguminose foraggiere.

Periodica trinciatura della vegetazione degli incolti

Il rinnovo vegetativo di formazioni di scarso valore alimentare (brachipodieti) consente la presenza, anche se per brevi periodi, di giovani ricacci pascolabili, incrementando così l'offerta pabulare.

Il passaggio su queste formazioni di decespugliatori a coltelli o a catene determina la triturazione e il successivo rigoglio vegetativo delle specie presenti, oltre che una naturale concimazione con conseguente aumento della fertilità del terreno. Tali operazioni non devono essere compiute nei periodi di riproduzione dei selvatici, in modo da evitare disturbi e danni diretti alla fauna; i periodi migliori di intervento sono individuabili alla fine dell'inverno, (fine febbraio-inizio marzo) in modo da consentire un più rapido risveglio vegetativo e una maggiore disponibilità alimentare in questi mesi particolarmente critici per i selvatici. Le aree interessate da tali trinciature periodiche, vanno individuate ai margini di zone boscate, facilmente raggiungibili dai selvatici, e devono assumere uno sviluppo lineare su 70-100 m con ampiezze di 20-30 m. Questi trattamenti se eseguiti con sufficiente frequenza (una-due volte all'anno) limitano la colonizzazione dei terreni abbandonati da parte del bosco. A seguito di tali interventi è anche possibile eseguire una semina di essenze foraggiere rustiche, mediante la tecnica del sod-seeding, consentendo l'insediamento di altre varietà a più alto valore pabulare.

Ripristino e ripulitura di fossi, canali e sorgenti

Gli interventi di questo tipo sono finalizzati al mantenimento di punti di abbeverata naturali indispensabili soprattutto per i fasianidi; la pulizia ed il ripristino di questi punti-acqua deve essere compiuta con attenzione, eliminando solo la vegetazione insediatasi sulle sponde e che non consente l'accesso e il regolare deflusso delle acque. Deve essere comunque mantenuta la formazione ripariale presente sull'argine, che ha le note funzioni di rifugio e nidificazione per numerosi selvatici. L'eliminazione della vegetazione e dei materiali occludenti fossi e canali, deve essere compiuta in periodi e con metodi tali da non causare danno alla fauna selvatica.

Piano delle immissioni

Dati gli obiettivi dell'area, non sono previste immissioni di starna, fagiano e pernice rossa. Per quanto riguarda la lepre, sulla base dei censimenti che verranno effettuati verrà valutata l'opportunità di procedere a immissioni allo scopo di accelerare il consolidamento di una popolazione autosufficiente.

Piano dei prelievi

Sia per lepri che per fagiani si procede regolarmente alla cattura di un numero di esemplari, da stabilirsi annualmente a seguito degli opportuni censimenti e che non devono ovviamente incidere negativamente sull'incremento annuo.

ZRC DENOMINATA “06 BRISIGHELLA 1”

Motivazione dell’istituzione

Salvaguardia dei ceppi di fauna selvatica autoriproducentisi ed oggetto di interventi di salvaguardia nel corso di questi ultimi anni. Già istituita quale ZR con Deliberazione della Giunta regionale n. 934 del 18 giugno 2019.

Descrizione dei confini – si allega al presente documento cartografia della zona

Pubblicazione (notifica, deposito e opposizione – art.19, commi 5 e 6 della L.R. 8/1994)

Si dà atto che la Deliberazione di Giunta regionale n. 341 del 14 aprile 2020 con la quale si è approvata la *“proposta di perimetrazione ai fini dell’istituzione delle zone di protezione della fauna selvatica del territorio di Ravenna... in attuazione del Piano faunistico-venatorio regionale 2018-2023”* è stata trasmessa a tutti i Comuni dell’Unione della Romagna Faentina, competenti per territorio, con nota prot. PG/2020/329458 del 30 aprile 2020, per l’affissione all’Albo Pretorio telematico, raccomandando la massima diffusione mediante affissione nelle frazioni o borgate interessate dai confini delle ZRC/Oasi.

Relativamente alla istituzione della ZRC denominata **“06 BRISIGHELLA 1”**, in esame, l’affissione è stata effettuata dal Comune di Brisighella, competente per territorio, ai sensi dell’art.124, co.2 del TUEL 267/2000 e dell’art 32 della legge 18 giugno 2009, n 69, nell’Albo Pretorio On Line, con affissione n. 118 avvenuta dal 11 maggio 2020 al 20 luglio 2020.

Con nota PG/2020/336022 del 5 maggio 2020 la deliberazione è stata inviata alle Organizzazioni professionali agricole provinciali.

Si ritengono in tal modo assolti gli obblighi di pubblicizzazione previsti dall’art.19, comma 5, della L.R. 8/1994 e successive modifiche ed integrazioni.

Si precisa inoltre che rispetto a tale provvedimento, entro il termine previsto dall’art.19, comma 6 della L.R. 8/1994 e successive modifiche ed integrazioni, non risultano pervenute opposizioni da parte di proprietari o conduttori interessati.

PIANO TECNICO PLURIENNALE DI GESTIONE

Caratteristiche generali della zona

L’area in oggetto ricade nel territorio provinciale di Ravenna, è ubicata all’interno del comprensorio omogeneo CO1, in ATC RA03 Faentino, e interessa amministrativamente il comune di Brisighella.

Occupava una superficie geografica di ha 217,13 pari ad ha 200,35 ASP ed è caratterizzata da un uso del suolo (Carta Uso del Suolo Regionale versione 2008) così ripartito:

- Frutteti e frutti minori 52,7%
- Seminativi semplici 34,8%
- Alvei 7,0%
- Arbusteti 2,5%
- Vigneti 1,4%
- Orti 0,8%
- Pioppeti 0,8%

Vocazionalità per Lepre e Fagiano

In base alla Carta delle Vocazioni Faunistiche regionale, il territorio risulta avere vocazione bassa per la lepre e bassa per il fagiano.

Presenza di Aree di Rete Natura 2000

L'area in oggetto non è interessata dalla presenza di siti della Rete Natura 2000.

Finalità/Obiettivi

Oltre alle finalità ed agli obiettivi istituzionali previsti dalla L. 157/92 e dalla L.R. 8/94, le caratteristiche ambientali e faunistiche della zona in oggetto determinano i seguenti obiettivi gestionali che si prevede di raggiungere nell'arco di 5 anni:

- affermazione e incremento della lepore: tale obiettivo si riterrà raggiunto con densità minime di 15 capi/kmq;
- affermazione e incremento del fagiano: tale obiettivo si riterrà raggiunto con densità minime di 25 capi/kmq;
- produzione di lepore: mediante irradiazione al territorio circostante e catture al superamento della densità di cui sopra;
- produzione di fagiano: mediante irradiazione al territorio circostante e catture al superamento della densità di cui sopra.

Piano dei miglioramenti ambientali

Trattandosi di ambiente soggetto a forte valenza agricola, si farà ricorso ad attività atte a fornire alimentazione nelle fasi stagionali di scarsa presenza delle colture, nonché a fornire rifugio, secondo necessità.

Considerando sia le caratteristiche ambientali della zona (ampia disponibilità di aree a vegetazione naturale e buona diversità ambientale), sia le esigenze ecologiche delle specie indicate quali prioritarie, gli interventi che verranno privilegiati possono essere individuati come segue:

Impianto di colture "a perdere"

Il mantenimento della presenza di colture agrarie destinate all'utilizzo esclusivo da parte dei selvatici, risulta un intervento fondamentale quando si voglia aumentare la capacità portante di un determinato ambiente, in modo tale da consentire un migliore sviluppo soprattutto della piccola selvaggina stanziale. Tali colture devono essere piantate in zone di transizione tra ambienti aperti e territori coperti da vegetazione arbustiva o arborea, in modo tale che siano facilmente e sicuramente raggiungibili dai selvatici. La scelta deve cadere in quelle formazioni vegetali erbacee o arbustive che non garantiscono fonti alimentari di qualità (brachipodi, nardeti). Le operazioni colturali necessarie per l'impianto e le successive cure (lavorazioni del terreno, concimazioni possibilmente organiche, ecc.) dovranno essere compiute il minimo necessario e con tecniche non pregiudizievoli la sanità dell'ambiente, tenendo presente che le finalità non sono assolutamente produttive. È consigliata anche una rotazione tra le colture, avvicinando essenze miglioratrici ad altre depauperanti, in modo da garantire un miglior stato fitosanitario e una maggior fertilità del terreno.

È opportuno rivolgersi a sementi non selezionate artificialmente, in modo da consentire una diffusione naturale nelle aree contigue. La scelta dovrà orientarsi invece su razze e varietà locali, ben adattate con l'ambiente ed il più rustiche possibile, anche se dotate di scarsa produttività. Anche la resistenza fitopatologica non risulta indispensabile; la presenza di parassiti crea infatti catene alimentari più complesse ed una maggiore diversità specifica. La composizione floristica deve garantire una disponibilità alimentare per tutto l'anno; di conseguenza le specie impiegate dovranno essere caratterizzate da uno sviluppo e maturazione progressiva.

Tra le principali essenze da impiegare per l'impianto di colture a perdere per lepore e fasianidi, si consigliano erba medica, trifogli, lupinella, vecce pisello di prato, ginestrino, barbabietola da foraggio e tipi NZ, cavolo da foraggio, colza, grano saraceno, frumento, orzo, avena, segale, mais, loietto, loiessa, festuche, erba mazzolina, poe.

L'impianto deve assicurare una frammentazione di queste colture su fasce a sviluppo lineare, tale da alternare leguminose, cereali primaverili-estivi, cereali autunno-vernini, colture pluriennali, su ampiezze di 2-3 m per ogni essenza, in modo da creare fasce larghe 10-12 m e lunghe 100-200 m.

L'impianto di colture a perdere può risultare utile anche nella gestione dei popolamenti di ungulati; la formazione di coltivazioni destinate a questi animali in zone particolarmente boscate e relativamente povere di alimenti, consentono di preservare le colture agrarie di reddito dall'azione alimentare di questi selvatici, limitando l'entità dei danni alle coltivazioni.

Tra le specie coltivabili particolarmente appetite dagli ungulati si consigliano cavolo da foraggio, rapa, segale, grano saraceno, mais, graminacee e leguminose foraggiere.

Periodica trinciatura della vegetazione degli incolti

Il rinnovo vegetativo di formazioni di scarso valore alimentare (brachipodieti) consente la presenza, anche se per brevi periodi, di giovani ricacci pascolabili, incrementando così l'offerta pabulare.

Il passaggio su queste formazioni di decespugliatori a coltelli o a catene determina la triturazione e il successivo rigoglio vegetativo delle specie presenti, oltre che una naturale concimazione con conseguente aumento della fertilità del terreno. Tali operazioni non devono essere compiute nei periodi di riproduzione dei selvatici, in modo da evitare disturbi e danni diretti alla fauna; i periodi migliori di intervento sono individuabili alla fine dell'inverno, (fine febbraio-inizio marzo) in modo da consentire un più rapido risveglio vegetativo e una maggiore disponibilità alimentare in questi mesi particolarmente critici per i selvatici. Le aree interessate da tali trinciature periodiche, vanno individuate ai margini di zone boscate, facilmente raggiungibili dai selvatici, e devono assumere uno sviluppo lineare su 70-100 m con ampiezze di 20-30 m. Questi trattamenti se eseguiti con sufficiente frequenza (una-due volte all'anno) limitano la colonizzazione dei terreni abbandonati da parte del bosco. A seguito di tali interventi è anche possibile eseguire una semina di essenze foraggiere rustiche, mediante la tecnica del sod-seeding, consentendo l'insediamento di altre varietà a più alto valore pabulare.

Ripristino e ripulitura di fossi, canali e sorgenti

Gli interventi di questo tipo sono finalizzati al mantenimento di punti di abbeverata naturali indispensabili soprattutto per i fasianidi; la pulizia ed il ripristino di questi punti-acqua deve essere compiuta con attenzione, eliminando solo la vegetazione insediatasi sulle sponde e che non consente l'accesso e il regolare deflusso delle acque. Deve essere comunque mantenuta la formazione ripariale presente sull'argine, che ha le note funzioni di rifugio e nidificazione per numerosi selvatici. L'eliminazione della vegetazione e dei materiali occludenti fossi e canali, deve essere compiuta in periodi e con metodi tali da non causare danno alla fauna selvatica.

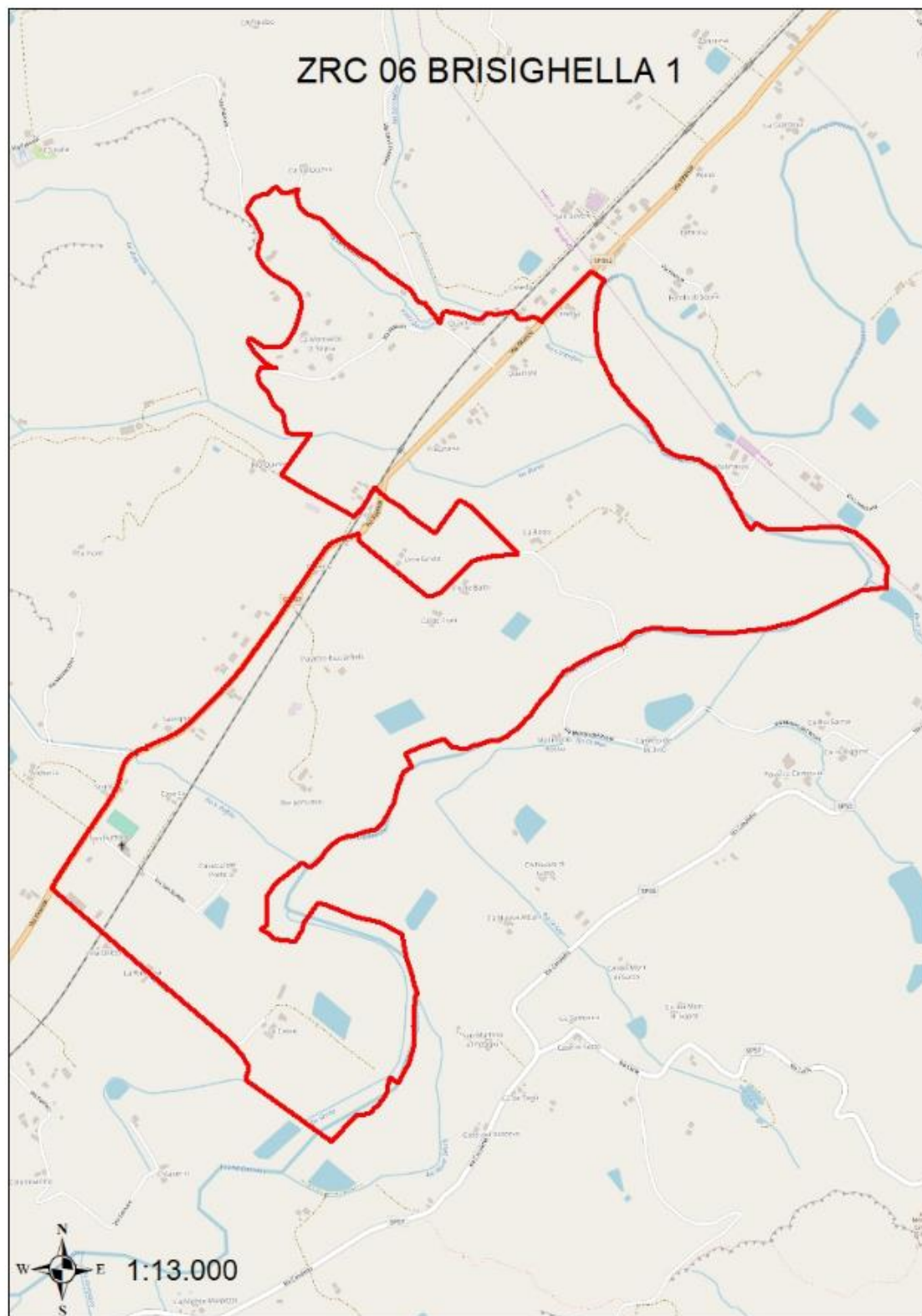
Piano delle immissioni

Dati gli obiettivi dell'area, non sono previste immissioni di starna, fagiano e pernice rossa. Per quanto riguarda la lepre, sulla base dei censimenti che verranno effettuati verrà valutata l'opportunità di procedere a immissioni allo scopo di accelerare il consolidamento di una popolazione autosufficiente.

Piano dei prelievi

Sia per lepri che per fagiani si procede regolarmente alla cattura di un numero di esemplari, da stabilirsi annualmente a seguito degli opportuni censimenti e che non devono ovviamente incidere negativamente sull'incremento annuo.

Cartografia ZRC denominata "06 – BRISIGHELLA 1"



ZRC DENOMINATA “07 BRISIGHELLA 2”

Motivazione dell’istituzione

Salvaguardia dei ceppi di fauna selvatica autoriproducentisi ed oggetto di interventi di salvaguardia nel corso di questi ultimi anni. Già istituita quale ZR con Deliberazione della Giunta regionale n. 934 del 18 giugno 2019.

Descrizione dei confini – si allega al presente documento cartografia della zona

Pubblicazione (notifica, deposito e opposizione – art.19, commi 5 e 6 della L.R. 8/1994)

Si dà atto che la Deliberazione di Giunta regionale n. 341 del 14 aprile 2020 con la quale si è approvata la *“proposta di perimetrazione ai fini dell’istituzione delle zone di protezione della fauna selvatica del territorio di Ravenna... in attuazione del Piano faunistico-venatorio regionale 2018-2023”* è stata trasmessa a tutti i Comuni dell’Unione della Romagna Faentina, competenti per territorio, con nota prot. PG/2020/329458 del 30 aprile 2020, per l’affissione all’Albo Pretorio telematico, raccomandando la massima diffusione mediante affissione nelle frazioni o borgate interessate dai confini delle ZRC/Oasi.

Relativamente alla istituzione della ZRC denominata **“07 BRISIGHELLA 2”**, in esame, l’affissione è stata effettuata dal Comune di Brisighella, competente per territorio, ai sensi dell’art.124, co.2 del TUEL 267/2000 e dell’art 32 della legge 18 giugno 2009, n 69, nell’Albo Pretorio On Line, con affissione n. 118 avvenuta dal 11 maggio 2020 al 20 luglio 2020.

Con nota PG/2020/336022 del 5 maggio 2020 la deliberazione è stata inviata alle Organizzazioni professionali agricole provinciali.

Si ritengono in tal modo assolti gli obblighi di pubblicizzazione previsti dall’art.19, comma 5, della L.R. 8/1994 e successive modifiche ed integrazioni.

Si precisa inoltre che rispetto a tale provvedimento, entro il termine previsto dall’art.19, comma 6 della L.R. 8/1994 e successive modifiche ed integrazioni, non risultano pervenute opposizioni da parte di proprietari o conduttori interessati.

PIANO TECNICO PLURIENNALE DI GESTIONE

Caratteristiche generali della zona

L’area in oggetto ricade nel territorio provinciale di Ravenna, è ubicata all’interno del comprensorio omogeneo CO1, in ATC RA03 Faentino, e interessa amministrativamente il comune di Brisighella. Nella porzione più a sud, ove interessa l’abitato di Brisighella, sconfina in CO2.

Occupava una superficie geografica di Ha 117,58 pari ad Ha 52,34 ASP ed è caratterizzata da un uso del suolo (Carta Uso del Suolo Regionale versione 2008) così ripartito:

- Frutteti e frutti minori	48,6%
- Alvei	19,6%
- Seminativi semplici	15,4%
- Prati	13,7%
- Seminativi e spazi naturali aperti	2,7%

Vocazionalità per Lepre e Fagiano

In base alla Carta delle Vocazioni Faunistiche regionale, il territorio risulta avere vocazione bassa per la lepre e medio/bassa per il fagiano.

Presenza di Aree di Rete Natura 2000

L’area in oggetto non è interessata dalla presenza di siti della Rete Natura 2000.

Finalità/Obiettivi

Oltre alle finalità ed agli obiettivi istituzionali previsti dalla L. 157/92 e dalla L.R. 8/94, le caratteristiche ambientali e faunistiche della zona in oggetto determinano i seguenti obiettivi gestionali che si prevede di raggiungere nell'arco di 5 anni:

- affermazione e incremento della lepre: tale obiettivo si riterrà raggiunto con densità minime di 15 capi/kmq;
- affermazione e incremento del fagiano: tale obiettivo si riterrà raggiunto con densità minime di 25 capi/kmq;
- produzione di lepre: mediante irradiazione al territorio circostante e catture al superamento della densità di cui sopra;
- produzione di fagiano: mediante irradiazione al territorio circostante e catture al superamento della densità di cui sopra.

Piano dei miglioramenti ambientali

Trattandosi di ambiente soggetto a forte valenza agricola, si farà ricorso ad attività atte a fornire alimentazione nelle fasi stagionali di scarsa presenza delle colture, nonché a fornire rifugio, secondo necessità.

Considerando sia le caratteristiche ambientali della zona (ampia disponibilità di aree a vegetazione naturale e buona diversità ambientale), sia le esigenze ecologiche delle specie indicate quali prioritarie, gli interventi che verranno privilegiati possono essere individuati come segue:

Impianto di colture "a perdere"

Il mantenimento della presenza di colture agrarie destinate all'utilizzo esclusivo da parte dei selvatici, risulta un intervento fondamentale quando si voglia aumentare la capacità portante di un determinato ambiente, in modo tale da consentire un migliore sviluppo soprattutto della piccola selvaggina stanziale. Tali colture devono essere piantate in zone di transizione tra ambienti aperti e territori coperti da vegetazione arbustiva o arborea, in modo tale che siano facilmente e sicuramente raggiungibili dai selvatici. La scelta deve cadere in quelle formazioni vegetali erbacee o arbustive che non garantiscono fonti alimentari di qualità (brachipodieti, nardeti). Le operazioni colturali necessarie per l'impianto e le successive cure (lavorazioni del terreno, concimazioni possibilmente organiche, ecc.) dovranno essere compiute il minimo necessario e con tecniche non pregiudizievoli la sanità dell'ambiente, tenendo presente che le finalità non sono assolutamente produttive. È consigliata anche una rotazione tra le colture, avvicinando essenze miglioratrici ad altre depauperanti, in modo da garantire un miglior stato fitosanitario e una maggior fertilità del terreno.

È opportuno rivolgersi a sementi non selezionate artificialmente, in modo da consentire una diffusione naturale nelle aree contigue. La scelta dovrà orientarsi invece su razze e varietà locali, ben adattate con l'ambiente ed il più rustiche possibile, anche se dotate di scarsa produttività. Anche la resistenza fitopatologica non risulta indispensabile; la presenza di parassiti crea infatti catene alimentari più complesse ed una maggiore diversità specifica. La composizione floristica deve garantire una disponibilità alimentare per tutto l'anno; di conseguenza le specie impiegate dovranno essere caratterizzate da uno sviluppo e maturazione progressiva.

Tra le principali essenze da impiegare per l'impianto di colture a perdere per lepre e fasianidi, si consigliano erba medica, trifogli, lupinella, vecce pisello di prato, ginestrino, barbabietola da foraggio e tipi NZ, cavolo da foraggio, colza, grano saraceno, frumento, orzo, avena, segale, mais, loietto, loiessa, festuche, erba mazzolina, poe.

L'impianto deve assicurare una frammentazione di queste colture su fasce a sviluppo lineare, tale da alternare leguminose, cereali primaverili-estivi, cereali autunno-vernini, colture pluriennali, su ampiezze di 2-3 m per ogni essenza, in modo da creare fasce larghe 10-12 m e lunghe 100-200 m.

L'impianto di colture a perdere può risultare utile anche nella gestione dei popolamenti di ungulati; la formazione di coltivazioni destinate a questi animali in zone particolarmente boscate e relativamente povere di alimenti, consentono di preservare le colture agrarie di reddito dall'azione alimentare di questi selvatici, limitando l'entità dei danni alle coltivazioni.

Tra le specie coltivabili particolarmente appetite dagli ungulati si consigliano cavolo da foraggio, rapa, segale, grano saraceno, mais, graminacee e leguminose foraggiere.

Periodica trinciatura della vegetazione degli incolti

Il rinnovo vegetativo di formazioni di scarso valore alimentare (brachipodieta) consente la presenza, anche se per brevi periodi, di giovani ricacci pascolabili, incrementando così l'offerta pabulare.

Il passaggio su queste formazioni di decespugliatori a coltelli o a catene determina la triturazione e il successivo rigoglio vegetativo delle specie presenti, oltre che una naturale concimazione con conseguente aumento della fertilità del terreno. Tali operazioni non devono essere compiute nei periodi di riproduzione dei selvatici, in modo da evitare disturbi e danni diretti alla fauna; i periodi migliori di intervento sono individuabili alla fine dell'inverno, (fine febbraio-inizio marzo) in modo da consentire un più rapido risveglio vegetativo e una maggiore disponibilità alimentare in questi mesi particolarmente critici per i selvatici. Le aree interessate da tali trinciature periodiche, vanno individuate ai margini di zone boscate, facilmente raggiungibili dai selvatici, e devono assumere uno sviluppo lineare su 70-100 m con ampiezze di 20-30 m. Questi trattamenti se eseguiti con sufficiente frequenza (una-due volte all'anno) limitano la colonizzazione dei terreni abbandonati da parte del bosco. A seguito di tali interventi è anche possibile eseguire una semina di essenze foraggiere rustiche, mediante la tecnica del sod-seeding, consentendo l'insediamento di altre varietà a più alto valore pabulare.

Ripristino e ripulitura di fossi, canali e sorgenti

Gli interventi di questo tipo sono finalizzati al mantenimento di punti di abbeverata naturali indispensabili soprattutto per i fasianidi; la pulizia ed il ripristino di questi punti-acqua deve essere compiuta con attenzione, eliminando solo la vegetazione insediatasi sulle sponde e che non consente l'accesso e il regolare deflusso delle acque. Deve essere comunque mantenuta la formazione ripariale presente sull'argine, che ha le note funzioni di rifugio e nidificazione per numerosi selvatici. L'eliminazione della vegetazione e dei materiali occludenti fossi e canali, deve essere compiuta in periodi e con metodi tali da non causare danno alla fauna selvatica.

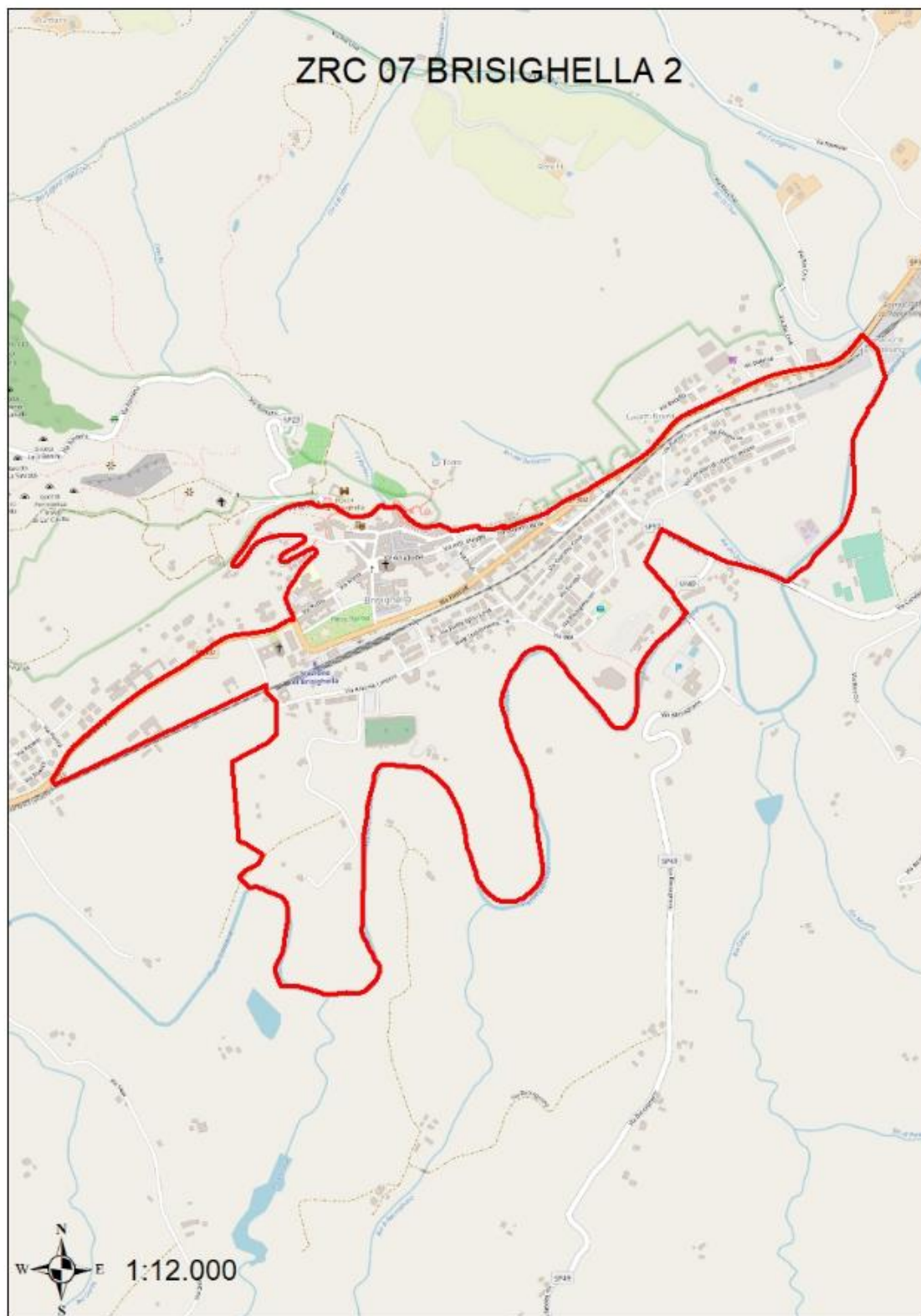
Piano delle immissioni

Dati gli obiettivi dell'area, non sono previste immissioni di starna, fagiano e pernice rossa. Per quanto riguarda la lepre, sulla base dei censimenti che verranno effettuati verrà valutata l'opportunità di procedere a immissioni allo scopo di accelerare il consolidamento di una popolazione autosufficiente.

Piano dei prelievi

Sia per lepri che per fagiani si procede regolarmente alla cattura di un numero di esemplari, da stabilirsi annualmente a seguito degli opportuni censimenti e che non devono ovviamente incidere negativamente sull'incremento annuo.

Cartografia ZRC denominata "07 – BRISIGHELLA 2"



ZRC DENOMINATA “08 BUCACCIA CASTELLO”

Motivazione dell’istituzione

Salvaguardia dei ceppi di fauna selvatica autoriproducentisi ed oggetto di interventi di salvaguardia nel corso di questi ultimi anni. Già istituita quale ZR con Deliberazione della Giunta regionale n. 934 del 18 giugno 2019.

Descrizione dei confini – si allega al presente documento cartografia della zona

Pubblicazione (notifica, deposito e opposizione – art.19, commi 5 e 6 della L.R. 8/1994)

Si dà atto che la Deliberazione di Giunta regionale n. 341 del 14 aprile 2020 con la quale si è approvata la *“proposta di perimetrazione ai fini dell’istituzione delle zone di protezione della fauna selvatica del territorio di Ravenna... in attuazione del Piano faunistico-venatorio regionale 2018-2023”* è stata trasmessa a tutti i Comuni dell’Unione della Romagna Faentina, competenti per territorio, con nota prot. PG/2020/329458 del 30 aprile 2020, per l’affissione all’Albo Pretorio telematico, raccomandando la massima diffusione mediante affissione nelle frazioni o borgate interessate dai confini delle ZRC/Oasi.

Relativamente alla istituzione della ZRC denominata “08 BUCACCIA CASTELLO”, in esame, l’affissione è stata effettuata dal Comune di Castel Bolognese, competente per territorio, ai sensi dell’art.124, co.2 del TUEL 267/2000 e dell’art 32 della legge 18 giugno 2009, n 69, nell’Albo Pretorio On Line, con affissione n. 140 avvenuta dal 12 maggio 2020 al 21 luglio 2020.

Con nota PG/2020/336022 del 5 maggio 2020 la deliberazione è stata inviata alle Organizzazioni professionali agricole provinciali.

Si ritengono in tal modo assolti gli obblighi di pubblicizzazione previsti dall’art.19, comma 5, della L.R. 8/1994 e successive modifiche ed integrazioni.

Si precisa inoltre che rispetto a tale provvedimento, entro il termine previsto dall’art.19, comma 6 della L.R. 8/1994 e successive modifiche ed integrazioni, non risultano pervenute opposizioni da parte di proprietari o conduttori interessati.

PIANO TECNICO PLURIENNALE DI GESTIONE

Caratteristiche generali della zona

L’area in oggetto ricade nel territorio provinciale di Ravenna, è ubicata all’interno del comprensorio omogeneo CO1, in ATC RA03 Faentino, e interessa amministrativamente i comuni di Castel Bolognese e Faenza.

Occupava una superficie geografica di Ha 274,64 pari ad Ha 181,88 ASP ed è caratterizzata da un uso del suolo (Carta Uso del Suolo Regionale versione 2008) così ripartito:

- Frutteti e frutti minori 49,2%
- Seminativi semplici 31,7%
- Alvei 10,5%
- Vigneti 7,3%
- Boschi di latifoglie 1,3%

Vocazionalità per Lepre e Fagiano

In base alla Carta delle Vocazioni Faunistiche regionale, il territorio risulta avere vocazione bassa per la lepre e bassa per il fagiano.

Presenza di Aree di Rete Natura 2000

L’area in oggetto non è interessata dalla presenza di siti della Rete Natura 2000.

Finalità/Obiettivi

Oltre alle finalità ed agli obiettivi istituzionali previsti dalla L. 157/92 e dalla L.R. 8/94, le caratteristiche ambientali e faunistiche della zona in oggetto determinano i seguenti obiettivi gestionali che si prevede di raggiungere nell'arco di 5 anni:

- affermazione e incremento della lepre: tale obiettivo si riterrà raggiunto con densità minime di 15 capi/kmq;
- affermazione e incremento del fagiano: tale obiettivo si riterrà raggiunto con densità minime di 25 capi/kmq;
- produzione di lepre: mediante irradiazione al territorio circostante e catture al superamento della densità di cui sopra;
- produzione di fagiano: mediante irradiazione al territorio circostante e catture al superamento della densità di cui sopra.

Piano dei miglioramenti ambientali

Trattandosi di ambiente soggetto a forte valenza agricola, si farà ricorso ad attività atte a fornire alimentazione nelle fasi stagionali di scarsa presenza delle colture, nonché a fornire rifugio, secondo necessità.

Considerando sia le caratteristiche ambientali della zona (ampia disponibilità di aree a vegetazione naturale e buona diversità ambientale), sia le esigenze ecologiche delle specie indicate quali prioritarie, gli interventi che verranno privilegiati possono essere individuati come segue:

Impianto di colture "a perdere"

Il mantenimento della presenza di colture agrarie destinate all'utilizzo esclusivo da parte dei selvatici, risulta un intervento fondamentale quando si voglia aumentare la capacità portante di un determinato ambiente, in modo tale da consentire un migliore sviluppo soprattutto della piccola selvaggina stanziale. Tali colture devono essere piantate in zone di transizione tra ambienti aperti e territori coperti da vegetazione arbustiva o arborea, in modo tale che siano facilmente e sicuramente raggiungibili dai selvatici. La scelta deve cadere in quelle formazioni vegetali erbacee o arbustive che non garantiscono fonti alimentari di qualità (brachipodieti, nardeti). Le operazioni colturali necessarie per l'impianto e le successive cure (lavorazioni del terreno, concimazioni possibilmente organiche, ecc.) dovranno essere compiute il minimo necessario e con tecniche non pregiudizievoli la sanità dell'ambiente, tenendo presente che le finalità non sono assolutamente produttive. È consigliata anche una rotazione tra le colture, avvicinando essenze miglioratrici ad altre depauperanti, in modo da garantire un miglior stato fitosanitario e una maggior fertilità del terreno.

È opportuno rivolgersi a sementi non selezionate artificialmente, in modo da consentire una diffusione naturale nelle aree contigue. La scelta dovrà orientarsi invece su razze e varietà locali, ben adattate con l'ambiente ed il più rustiche possibile, anche se dotate di scarsa produttività. Anche la resistenza fitopatologica non risulta indispensabile; la presenza di parassiti crea infatti catene alimentari più complesse ed una maggiore diversità specifica. La composizione floristica deve garantire una disponibilità alimentare per tutto l'anno; di conseguenza le specie impiegate dovranno essere caratterizzate da uno sviluppo e maturazione progressiva.

Tra le principali essenze da impiegare per l'impianto di colture a perdere per lepre e fasianidi, si consigliano erba medica, trifogli, lupinella, vecce pisello di prato, ginestrino, barbabietola da foraggio e tipi NZ, cavolo da foraggio, colza, grano saraceno, frumento, orzo, avena, segale, mais, loietto, loiessa, festuche, erba mazzolina, poe.

L'impianto deve assicurare una frammentazione di queste colture su fasce a sviluppo lineare, tale da alternare leguminose, cereali primaverili-estivi, cereali autunno-vernini, colture pluriennali, su ampiezze di 2-3 m per ogni essenza, in modo da creare fasce larghe 10-12 m e lunghe 100-200 m.

L'impianto di colture a perdere può risultare utile anche nella gestione dei popolamenti di ungulati; la formazione di coltivazioni destinate a questi animali in zone particolarmente boscate e relativamente povere di alimenti, consentono di preservare le colture agrarie di reddito dall'azione alimentare di questi selvatici, limitando l'entità dei danni alle coltivazioni.

Tra le specie coltivabili particolarmente appetite dagli ungulati si consigliano cavolo da foraggio, rapa, segale, grano saraceno, mais, graminacee e leguminose foraggiere.

Periodica trinciatura della vegetazione degli incolti

Il rinnovo vegetativo di formazioni di scarso valore alimentare (brachipodieta) consente la presenza, anche se per brevi periodi, di giovani ricacci pascolabili, incrementando così l'offerta pabulare.

Il passaggio su queste formazioni di decespugliatori a coltelli o a catene determina la triturazione e il successivo rigoglio vegetativo delle specie presenti, oltre che una naturale concimazione con conseguente aumento della fertilità del terreno. Tali operazioni non devono essere compiute nei periodi di riproduzione dei selvatici, in modo da evitare disturbi e danni diretti alla fauna; i periodi migliori di intervento sono individuabili alla fine dell'inverno, (fine febbraio-inizio marzo) in modo da consentire un più rapido risveglio vegetativo e una maggiore disponibilità alimentare in questi mesi particolarmente critici per i selvatici. Le aree interessate da tali trinciature periodiche, vanno individuate ai margini di zone boscate, facilmente raggiungibili dai selvatici, e devono assumere uno sviluppo lineare su 70-100 m con ampiezze di 20-30 m. Questi trattamenti se eseguiti con sufficiente frequenza (una-due volte all'anno) limitano la colonizzazione dei terreni abbandonati da parte del bosco. A seguito di tali interventi è anche possibile eseguire una semina di essenze foraggiere rustiche, mediante la tecnica del sod-seeding, consentendo l'insediamento di altre varietà a più alto valore pabulare.

Ripristino e ripulitura di fossi, canali e sorgenti

Gli interventi di questo tipo sono finalizzati al mantenimento di punti di abbeverata naturali indispensabili soprattutto per i fasianidi; la pulizia ed il ripristino di questi punti-acqua deve essere compiuta con attenzione, eliminando solo la vegetazione insediatasi sulle sponde e che non consente l'accesso e il regolare deflusso delle acque. Deve essere comunque mantenuta la formazione ripariale presente sull'argine, che ha le note funzioni di rifugio e nidificazione per numerosi selvatici. L'eliminazione della vegetazione e dei materiali occludenti fossi e canali, deve essere compiuta in periodi e con metodi tali da non causare danno alla fauna selvatica.

Piano delle immissioni

Dati gli obiettivi dell'area, non sono previste immissioni di starna, fagiano e pernice rossa. Per quanto riguarda la lepre, sulla base dei censimenti che verranno effettuati verrà valutata l'opportunità di procedere a immissioni allo scopo di accelerare il consolidamento di una popolazione autosufficiente.

Piano dei prelievi

Sia per lepri che per fagiani si procede regolarmente alla cattura di un numero di esemplari, da stabilirsi annualmente a seguito degli opportuni censimenti e che non devono ovviamente incidere negativamente sull'incremento annuo.

CARTOGRAFIA ZRC DENOMINATA “08 – BUCACCIA CASTELLO”



ZRC DENOMINATA “09 BUCCI - ZARDI”

Motivazione dell’istituzione

Salvaguardia dei ceppi di fauna selvatica autoriproducentisi ed oggetto di interventi di salvaguardia nel corso di questi ultimi anni. Già istituita quale ZR con Deliberazione della Giunta regionale n. 934 del 18 giugno 2019.

Descrizione dei confini – si allega al presente documento cartografia della zona

Pubblicazione (notifica, deposito e opposizione – art.19, commi 5 e 6 della L.R. 8/1994)

Si dà atto che la Deliberazione di Giunta regionale n. 341 del 14 aprile 2020 con la quale si è approvata la *“proposta di perimetrazione ai fini dell’istituzione delle zone di protezione della fauna selvatica del territorio di Ravenna... in attuazione del Piano faunistico-venatorio regionale 2018-2023”* è stata trasmessa a tutti i Comuni dell’Unione della Romagna Faentina, competenti per territorio, con nota prot. PG/2020/329458 del 30 aprile 2020, per l’affissione all’Albo Pretorio telematico, raccomandando la massima diffusione mediante affissione nelle frazioni o borgate interessate dai confini delle ZRC/Oasi.

Relativamente alla istituzione della ZRC denominata “09 BUCCI-ZARDI”, in esame, l’affissione è stata effettuata dal Comune di Faenza, competente per territorio, ai sensi dell’art.124, co.2 del TUEL 267/2000 e dell’art 32 della legge 18 giugno 2009, n 69, nell’Albo Pretorio On Line, con affissione n. 331 avvenuta dal 4 maggio 2020 al 13 luglio 2020.

Con nota PG/2020/336022 del 5 maggio 2020 la deliberazione è stata inviata alle Organizzazioni professionali agricole provinciali.

Si ritengono in tal modo assolti gli obblighi di pubblicizzazione previsti dall’art.19, comma 5, della L.R. 8/1994 e successive modifiche ed integrazioni.

Si precisa inoltre che rispetto a tale provvedimento, entro il termine previsto dall’art.19, comma 6 della L.R. 8/1994 e successive modifiche ed integrazioni, non risultano pervenute opposizioni da parte di proprietari o conduttori interessati.

PIANO TECNICO PLURIENNALE DI GESTIONE

Caratteristiche generali della zona

L’area in oggetto ricade nel territorio provinciale di Ravenna, è ubicata all’interno del comprensorio omogeneo CO1, in ATC RA03 Faentino, e interessa amministrativamente il comune di Faenza.

Occupava una superficie geografica di Ha 383,91 pari ad Ha 297,38 ASP ed è caratterizzata da un uso del suolo (Carta Uso del Suolo Regionale versione 2008) così ripartito:

- Frutteti e frutti minori 61,5%
- Seminativi semplici 38,5%

Vocazionalità per Lepre e Fagiano

In base alla Carta delle Vocazioni Faunistiche regionale, il territorio risulta avere vocazione media per la lepre e medio/bassa per il fagiano.

Presenza di Aree di Rete Natura 2000

L’area in oggetto non è interessata dalla presenza di siti della Rete Natura 2000.

Finalità/Obiettivi

Oltre alle finalità ed agli obiettivi istituzionali previsti dalla L. 157/92 e dalla L.R. 8/94, le caratteristiche ambientali e faunistiche della zona in oggetto determinano i seguenti obiettivi gestionali che si prevede di raggiungere nell’arco di 5 anni:

- affermazione e incremento della lepre: tale obiettivo si riterrà raggiunto con densità minime di 15 capi/kmq;
- affermazione e incremento del fagiano: tale obiettivo si riterrà raggiunto con densità minime di 25 capi/kmq;
- produzione di lepre: mediante irradiazione al territorio circostante e catture al superamento della densità di cui sopra;
- produzione di fagiano: mediante irradiazione al territorio circostante e catture al superamento della densità di cui sopra.

Piano dei miglioramenti ambientali

Trattandosi di ambiente soggetto a forte valenza agricola, si farà ricorso ad attività atte a fornire alimentazione nelle fasi stagionali di scarsa presenza delle colture, nonché a fornire rifugio, secondo necessità.

Considerando sia le caratteristiche ambientali della zona (ampia disponibilità di aree a vegetazione naturale e buona diversità ambientale), sia le esigenze ecologiche delle specie indicate quali prioritarie, gli interventi che verranno privilegiati possono essere individuati come segue:

Impianto di colture "a perdere"

Il mantenimento della presenza di colture agrarie destinate all'utilizzo esclusivo da parte dei selvatici, risulta un intervento fondamentale quando si voglia aumentare la capacità portante di un determinato ambiente, in modo tale da consentire un migliore sviluppo soprattutto della piccola selvaggina stanziale. Tali colture devono essere piantate in zone di transizione tra ambienti aperti e territori coperti da vegetazione arbustiva o arborea, in modo tale che siano facilmente e sicuramente raggiungibili dai selvatici. La scelta deve cadere in quelle formazioni vegetali erbacee o arbustive che non garantiscono fonti alimentari di qualità (brachipodieti, nardeti). Le operazioni colturali necessarie per l'impianto e le successive cure (lavorazioni del terreno, concimazioni possibilmente organiche, ecc.) dovranno essere compiute il minimo necessario e con tecniche non pregiudizievoli la sanità dell'ambiente, tenendo presente che le finalità non sono assolutamente produttive. È consigliata anche una rotazione tra le colture, avvicinando essenze miglioratrici ad altre depauperanti, in modo da garantire un miglior stato fitosanitario e una maggior fertilità del terreno.

È opportuno rivolgersi a sementi non selezionate artificialmente, in modo da consentire una diffusione naturale nelle aree contigue. La scelta dovrà orientarsi invece su razze e varietà locali, ben adattate con l'ambiente ed il più rustiche possibile, anche se dotate di scarsa produttività. Anche la resistenza fitopatologica non risulta indispensabile; la presenza di parassiti crea infatti catene alimentari più complesse ed una maggiore diversità specifica. La composizione floristica deve garantire una disponibilità alimentare per tutto l'anno; di conseguenza le specie impiegate dovranno essere caratterizzate da uno sviluppo e maturazione progressiva.

Tra le principali essenze da impiegare per l'impianto di colture a perdere per lepre e fasianidi, si consigliano erba medica, trifogli, lupinella, vecce pisello di prato, ginestrino, barbabietola da foraggio e tipi NZ, cavolo da foraggio, colza, grano saraceno, frumento, orzo, avena, segale, mais, loietto, loiessa, festuche, erba mazzolina, poe.

L'impianto deve assicurare una frammentazione di queste colture su fasce a sviluppo lineare, tale da alternare leguminose, cereali primaverili-estivi, cereali autunno-vernini, colture pluriennali, su ampiezze di 2-3 m per ogni essenza, in modo da creare fasce larghe 10-12 m e lunghe 100-200 m.

L'impianto di colture a perdere può risultare utile anche nella gestione dei popolamenti di ungulati; la formazione di coltivazioni destinate a questi animali in zone particolarmente boscate e relativamente povere di alimenti, consentono di preservare le colture agrarie di reddito dall'azione alimentare di questi selvatici, limitando l'entità dei danni alle coltivazioni.

Tra le specie coltivabili particolarmente appetite dagli ungulati si consigliano cavolo da foraggio, rapa, segale, grano saraceno, mais, graminacee e leguminose foraggiere.

Periodica trinciatura della vegetazione degli incolti

Il rinnovo vegetativo di formazioni di scarso valore alimentare (brachipodieti) consente la presenza, anche se per brevi periodi, di giovani ricacci pascolabili, incrementando così l'offerta pabulare.

Il passaggio su queste formazioni di decespugliatori a coltelli o a catene determina la triturazione e il successivo rigoglio vegetativo delle specie presenti, oltre che una naturale concimazione con conseguente aumento della fertilità del terreno. Tali operazioni non devono essere compiute nei periodi di riproduzione dei selvatici, in modo da evitare disturbi e danni diretti alla fauna; i periodi migliori di intervento sono individuabili alla fine dell'inverno, (fine febbraio-inizio marzo) in modo da consentire un più rapido risveglio vegetativo e una maggiore disponibilità alimentare in questi mesi particolarmente critici per i selvatici. Le aree interessate da tali trinciature periodiche, vanno individuate ai margini di zone boscate, facilmente raggiungibili dai selvatici, e devono assumere uno sviluppo lineare su 70-100 m con ampiezze di 20-30 m. Questi trattamenti se eseguiti con sufficiente frequenza (una-due volte all'anno) limitano la colonizzazione dei terreni abbandonati da parte del bosco. A seguito di tali interventi è anche possibile eseguire una semina di essenze foraggiere rustiche, mediante la tecnica del sod-seeding, consentendo l'insediamento di altre varietà a più alto valore pabulare.

Ripristino e ripulitura di fossi, canali e sorgenti

Gli interventi di questo tipo sono finalizzati al mantenimento di punti di abbeverata naturali indispensabili soprattutto per i fasianidi; la pulizia ed il ripristino di questi punti-acqua deve essere compiuta con attenzione, eliminando solo la vegetazione insediatasi sulle sponde e che non consente l'accesso e il regolare deflusso delle acque. Deve essere comunque mantenuta la formazione ripariale presente sull'argine, che ha le note funzioni di rifugio e nidificazione per numerosi selvatici. L'eliminazione della vegetazione e dei materiali occludenti fossi e canali, deve essere compiuta in periodi e con metodi tali da non causare danno alla fauna selvatica.

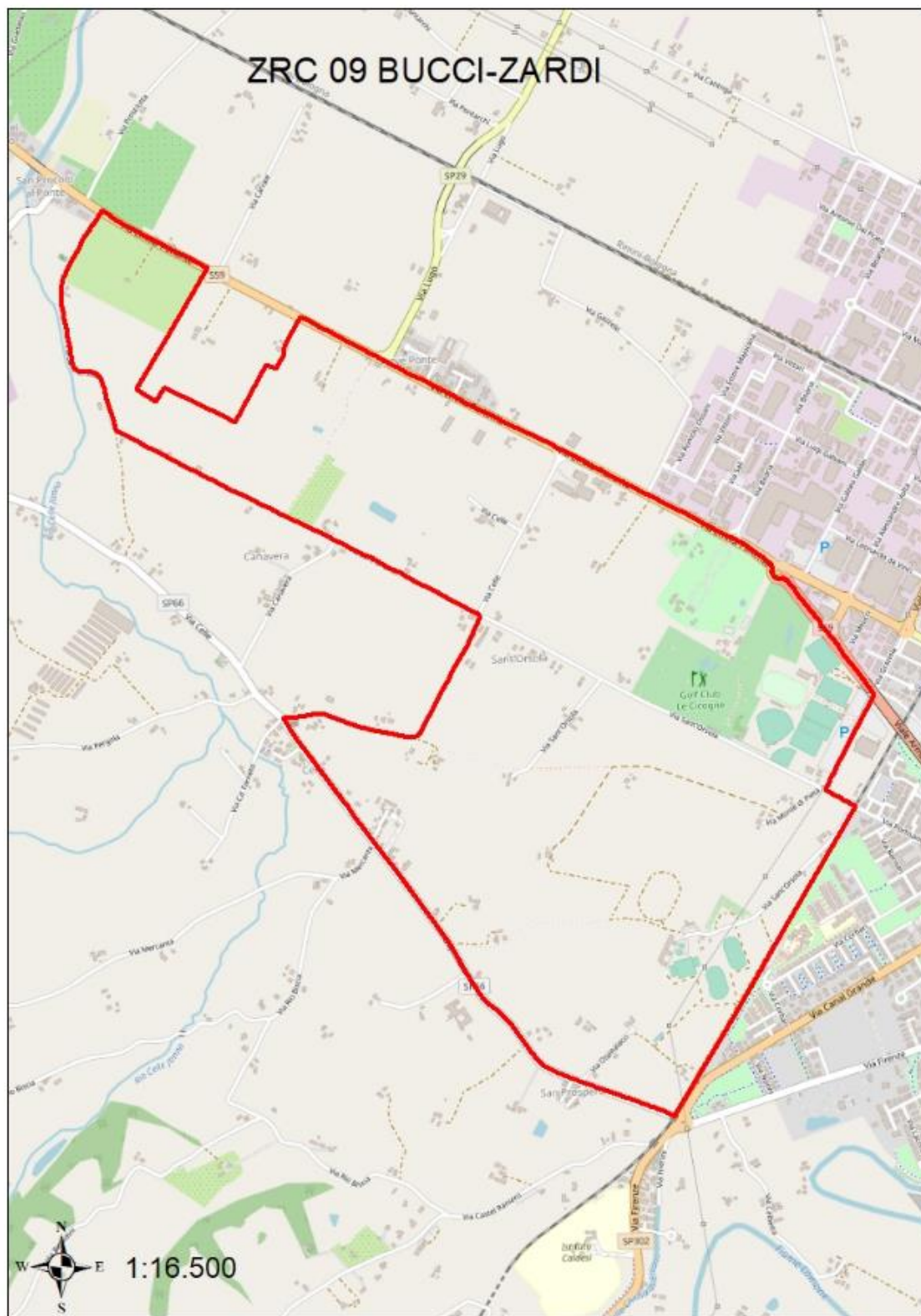
Piano delle immissioni

Dati gli obiettivi dell'area, non sono previste immissioni di starna, fagiano e pernice rossa. Per quanto riguarda la lepre, sulla base dei censimenti che verranno effettuati verrà valutata l'opportunità di procedere a immissioni allo scopo di accelerare il consolidamento di una popolazione autosufficiente.

Piano dei prelievi

Sia per lepri che per fagiani si procede regolarmente alla cattura di un numero di esemplari, da stabilirsi annualmente a seguito degli opportuni censimenti e che non devono ovviamente incidere negativamente sull'incremento annuo.

Cartografia ZRC denominata "09 – BUCCI-ZARDI"



ZRC DENOMINATA “10 CAMPIANO – FIUME SENIO”

Motivazione dell’istituzione

Salvaguardia dei ceppi di fauna selvatica autoriproducentisi ed oggetto di interventi di salvaguardia nel corso di questi ultimi anni. Già istituita quale ZR con Deliberazione della Giunta regionale n. 934 del 18 giugno 2019.

Descrizione dei confini – si allega al presente documento cartografia della zona

Pubblicazione (notifica, deposito e opposizione – art.19, commi 5 e 6 della L.R. 8/1994)

Si dà atto che la Deliberazione di Giunta regionale n. 341 del 14 aprile 2020 con la quale si è approvata la *“proposta di perimetrazione ai fini dell’istituzione delle zone di protezione della fauna selvatica del territorio di Ravenna... in attuazione del Piano faunistico-venatorio regionale 2018-2023”* è stata trasmessa a tutti i Comuni dell’Unione della Romagna Faentina, competenti per territorio, con nota prot. PG/2020/329458 del 30 aprile 2020, per l’affissione all’Albo Pretorio telematico, raccomandando la massima diffusione mediante affissione nelle frazioni o borgate interessate dai confini delle ZRC/Oasi.

Relativamente alla istituzione della ZRC denominata **“10 CAMPIANO-FIUME SENIO”**, in esame, l’affissione è stata effettuata dai Comuni di Faenza, Castel Bolognese, Riolo Terme e Brisighella, competenti per territorio, ai sensi dell’art.124, co.2 del TUEL 267/2000 e dell’art 32 della legge 18 giugno 2009, n 69, nell’Albo Pretorio On Line, con affissione rispettivamente n. 331 avvenuta dal 4 maggio 2020 al 13 luglio 2020, n. 140 avvenuta dal 12 maggio 2020 al 21 luglio 2020, n. 96 avvenuta dal 30 aprile 2020 al 9 luglio 2020 e n. 118 avvenuta dal 11 maggio 2020 al 20 luglio 2020.

Con nota PG/2020/336022 del 5 maggio 2020 la deliberazione è stata inviata alle Organizzazioni professionali agricole provinciali.

Si ritengono in tal modo assolti gli obblighi di pubblicizzazione previsti dall’art.19, comma 5, della L.R. 8/1994 e successive modifiche ed integrazioni.

Si precisa inoltre che rispetto a tale provvedimento, entro il termine previsto dall’art.19, comma 6 della L.R. 8/1994 e successive modifiche ed integrazioni, non risultano pervenute opposizioni da parte di proprietari o conduttori interessati.

PIANO TECNICO PLURIENNALE DI GESTIONE

Caratteristiche generali della zona

L’area in oggetto ricade nel territorio provinciale di Ravenna, è ubicata all’interno del comprensorio omogeneo CO1, in ATC RA03 Faentino, e interessa amministrativamente i comuni di Faenza, Castel Bolognese, Riolo Terme e Brisighella.

Occupava una superficie geografica di Ha 361,86 pari ad Ha 330,95 ASP ed è caratterizzata da un uso del suolo (Carta Uso del Suolo Regionale versione 2008) così ripartito:

- Frutteti e frutti minori 58,4%
- Vigneti 18,6%
- Seminativi semplici 17,1%
- Alvei 5,4%
- Vivai 0,5%

Vocazionalità per Lepre e Fagiano

In base alla Carta delle Vocazioni Faunistiche regionale, il territorio risulta avere vocazione bassa per la lepre e bassa per il fagiano.

Presenza di Aree di Rete Natura 2000

L'area in oggetto non è interessata dalla presenza di siti della Rete Natura 2000.

Finalità/Obiettivi

Oltre alle finalità ed agli obiettivi istituzionali previsti dalla L. 157/92 e dalla L.R. 8/94, le caratteristiche ambientali e faunistiche della zona in oggetto determinano i seguenti obiettivi gestionali che si prevede di raggiungere nell'arco di 5 anni:

- affermazione e incremento della lepore: tale obiettivo si riterrà raggiunto con densità minime di 15 capi/kmq;
- affermazione e incremento del fagiano: tale obiettivo si riterrà raggiunto con densità minime di 25 capi/kmq;
- produzione di lepore: mediante irradiazione al territorio circostante e catture al superamento della densità di cui sopra;
- produzione di fagiano: mediante irradiazione al territorio circostante e catture al superamento della densità di cui sopra.

Piano dei miglioramenti ambientali

Trattandosi di ambiente soggetto a forte valenza agricola, si farà ricorso ad attività atte a fornire alimentazione nelle fasi stagionali di scarsa presenza delle colture, nonché a fornire rifugio, secondo necessità.

Considerando sia le caratteristiche ambientali della zona (ampia disponibilità di aree a vegetazione naturale e buona diversità ambientale), sia le esigenze ecologiche delle specie indicate quali prioritarie, gli interventi che verranno privilegiati possono essere individuati come segue:

Impianto di colture "a perdere"

Il mantenimento della presenza di colture agrarie destinate all'utilizzo esclusivo da parte dei selvatici, risulta un intervento fondamentale quando si voglia aumentare la capacità portante di un determinato ambiente, in modo tale da consentire un migliore sviluppo soprattutto della piccola selvaggina stanziale. Tali colture devono essere piantate in zone di transizione tra ambienti aperti e territori coperti da vegetazione arbustiva o arborea, in modo tale che siano facilmente e sicuramente raggiungibili dai selvatici. La scelta deve cadere in quelle formazioni vegetali erbacee o arbustive che non garantiscono fonti alimentari di qualità (brachipodieti, nardeti). Le operazioni colturali necessarie per l'impianto e le successive cure (lavorazioni del terreno, concimazioni possibilmente organiche, ecc.) dovranno essere compiute il minimo necessario e con tecniche non pregiudizievoli la sanità dell'ambiente, tenendo presente che le finalità non sono assolutamente produttive. È consigliata anche una rotazione tra le colture, avvicinando essenze miglioratrici ad altre depauperanti, in modo da garantire un miglior stato fitosanitario e una maggior fertilità del terreno.

È opportuno rivolgersi a sementi non selezionate artificialmente, in modo da consentire una diffusione naturale nelle aree contigue. La scelta dovrà orientarsi invece su razze e varietà locali, ben adattate con l'ambiente ed il più rustiche possibile, anche se dotate di scarsa produttività. Anche la resistenza fitopatologica non risulta indispensabile; la presenza di parassiti crea infatti catene alimentari più complesse ed una maggiore diversità specifica. La composizione floristica deve garantire una disponibilità alimentare per tutto l'anno; di conseguenza le specie impiegate dovranno essere caratterizzate da uno sviluppo e maturazione progressiva.

Tra le principali essenze da impiegare per l'impianto di colture a perdere per lepore e fasianidi, si consigliano erba medica, trifogli, lupinella, vecce pisello di prato, ginestrino, barbabetola da foraggio e tipi NZ, cavolo da foraggio, colza, grano saraceno, frumento, orzo, avena, segale, mais, loietto, loiessa, festuche, erba mazzolina, poe.

L'impianto deve assicurare una frammentazione di queste colture su fasce a sviluppo lineare, tale da alternare leguminose, cereali primaverili-estivi, cereali autunno-vernini, colture pluriennali, su ampiezze di 2-3 m per ogni essenza, in modo da creare fasce larghe 10-12 m e lunghe 100-200 m.

L'impianto di colture a perdere può risultare utile anche nella gestione dei popolamenti di ungulati; la formazione di coltivazioni destinate a questi animali in zone particolarmente boscate e relativamente povere di alimenti, consentono di preservare le colture agrarie di reddito dall'azione alimentare di questi selvatici, limitando l'entità dei danni alle coltivazioni.

Tra le specie coltivabili particolarmente appetite dagli ungulati si consigliano cavolo da foraggio, rapa, segale, grano saraceno, mais, graminacee e leguminose foraggiere.

Periodica trinciatura della vegetazione degli incolti

Il rinnovo vegetativo di formazioni di scarso valore alimentare (brachipodieti) consente la presenza, anche se per brevi periodi, di giovani ricacci pascolabili, incrementando così l'offerta pabulare.

Il passaggio su queste formazioni di decespugliatori a coltelli o a catene determina la triturazione e il successivo rigoglio vegetativo delle specie presenti, oltre che una naturale concimazione con conseguente aumento della fertilità del terreno. Tali operazioni non devono essere compiute nei periodi di riproduzione dei selvatici, in modo da evitare disturbi e danni diretti alla fauna; i periodi migliori di intervento sono individuabili alla fine dell'inverno, (fine febbraio-inizio marzo) in modo da consentire un più rapido risveglio vegetativo e una maggiore disponibilità alimentare in questi mesi particolarmente critici per i selvatici. Le aree interessate da tali trinciature periodiche, vanno individuate ai margini di zone boscate, facilmente raggiungibili dai selvatici, e devono assumere uno sviluppo lineare su 70-100 m con ampiezze di 20-30 m. Questi trattamenti se eseguiti con sufficiente frequenza (una-due volte all'anno) limitano la colonizzazione dei terreni abbandonati da parte del bosco. A seguito di tali interventi è anche possibile eseguire una semina di essenze foraggiere rustiche, mediante la tecnica del sod-seeding, consentendo l'insediamento di altre varietà a più alto valore pabulare.

Ripristino e ripulitura di fossi, canali e sorgenti

Gli interventi di questo tipo sono finalizzati al mantenimento di punti di abbeverata naturali indispensabili soprattutto per i fasianidi; la pulizia ed il ripristino di questi punti-acqua deve essere compiuta con attenzione, eliminando solo la vegetazione insediatasi sulle sponde e che non consente l'accesso e il regolare deflusso delle acque. Deve essere comunque mantenuta la formazione ripariale presente sull'argine, che ha le note funzioni di rifugio e nidificazione per numerosi selvatici. L'eliminazione della vegetazione e dei materiali occludenti fossi e canali, deve essere compiuta in periodi e con metodi tali da non causare danno alla fauna selvatica.

Piano delle immissioni

Dati gli obiettivi dell'area, non sono previste immissioni di starna, fagiano e pernice rossa. Per quanto riguarda la lepre, sulla base dei censimenti che verranno effettuati verrà valutata l'opportunità di procedere a immissioni allo scopo di accelerare il consolidamento di una popolazione autosufficiente.

Piano dei prelievi

Sia per lepri che per fagiani si procede regolarmente alla cattura di un numero di esemplari, da stabilirsi annualmente a seguito degli opportuni censimenti e che non devono ovviamente incidere negativamente sull'incremento annuo.

Cartografia ZRC denominata “10 – CAMPIANO FIUME-SENIO”



ZRC DENOMINATA “11 CANTRIGO”

Motivazione dell’istituzione

Salvaguardia dei ceppi di fauna selvatica autoriproducentisi ed oggetto di interventi di salvaguardia nel corso di questi ultimi anni. Già istituita quale ZR con Deliberazione della Giunta regionale n. 934 del 18 giugno 2019.

Descrizione dei confini – si allega al presente documento cartografia della zona

Pubblicazione (notifica, deposito e opposizione – art.19, commi 5 e 6 della L.R. 8/1994)

Si dà atto che la Deliberazione di Giunta regionale n. 341 del 14 aprile 2020 con la quale si è approvata la *“proposta di perimetrazione ai fini dell’istituzione delle zone di protezione della fauna selvatica del territorio di Ravenna... in attuazione del Piano faunistico-venatorio regionale 2018-2023”* è stata trasmessa a tutti i Comuni dell’Unione della Romagna Faentina, competenti per territorio, con nota prot. PG/2020/329458 del 30 aprile 2020, per l’affissione all’Albo Pretorio telematico, raccomandando la massima diffusione mediante affissione nelle frazioni o borgate interessate dai confini delle ZRC/Oasi.

Relativamente alla istituzione della ZRC denominata **“11 CANTRIGO”**, in esame, l’affissione è stata effettuata dal Comune di Faenza, competente per territorio, ai sensi dell’art.124, co.2 del TUEL 267/2000 e dell’art 32 della legge 18 giugno 2009, n 69, nell’Albo Pretorio On Line, con affissione n. 331 avvenuta dal 4 maggio 2020 al 13 luglio 2020.

Con nota PG/2020/336022 del 5 maggio 2020 la deliberazione è stata inviata alle Organizzazioni professionali agricole provinciali.

Si ritengono in tal modo assolti gli obblighi di pubblicizzazione previsti dall’art.19, comma 5, della L.R. 8/1994 e successive modifiche ed integrazioni.

Si precisa inoltre che rispetto a tale provvedimento, entro il termine previsto dall’art.19, comma 6 della L.R. 8/1994 e successive modifiche ed integrazioni, non risultano pervenute opposizioni da parte di proprietari o conduttori interessati.

PIANO TECNICO PLURIENNALE DI GESTIONE

Caratteristiche generali della zona

L’area in oggetto ricade nel territorio provinciale di Ravenna, è ubicata all’interno del comprensorio omogeneo CO1, in ATC RA03 Faentino, e interessa amministrativamente il comune di Faenza.

Occupava una superficie geografica di Ha 273,11 pari ad Ha 212,92 ASP ed è caratterizzata da un uso del suolo (Carta Uso del Suolo Regionale versione 2008) così ripartito:

- Frutteti e frutti minori 70,3%
- Seminativi semplici 29,7%

Vocazionalità per Lepre e Fagiano

In base alla Carta delle Vocazioni Faunistiche regionale, il territorio risulta avere vocazione bassa per la lepre e bassa per il fagiano.

Presenza di Aree di Rete Natura 2000

L’area in oggetto non è interessata dalla presenza di siti della Rete Natura 2000.

Finalità/Obiettivi

Oltre alle finalità ed agli obiettivi istituzionali previsti dalla L. 157/92 e dalla L.R. 8/94, le caratteristiche ambientali e faunistiche della zona in oggetto determinano i seguenti obiettivi gestionali che si prevede di raggiungere nell’arco di 5 anni:

- affermazione e incremento della lepre: tale obiettivo si riterrà raggiunto con densità minime di 15 capi/kmq;
- affermazione e incremento del fagiano: tale obiettivo si riterrà raggiunto con densità minime di 25 capi/kmq;
- produzione di lepre: mediante irradiazione al territorio circostante e catture al superamento della densità di cui sopra;
- produzione di fagiano: mediante irradiazione al territorio circostante e catture al superamento della densità di cui sopra.

Piano dei miglioramenti ambientali

Trattandosi di ambiente soggetto a forte valenza agricola, si farà ricorso ad attività atte a fornire alimentazione nelle fasi stagionali di scarsa presenza delle colture, nonché a fornire rifugio, secondo necessità.

Considerando sia le caratteristiche ambientali della zona (ampia disponibilità di aree a vegetazione naturale e buona diversità ambientale), sia le esigenze ecologiche delle specie indicate quali prioritarie, gli interventi che verranno privilegiati possono essere individuati come segue:

Impianto di colture "a perdere"

Il mantenimento della presenza di colture agrarie destinate all'utilizzo esclusivo da parte dei selvatici, risulta un intervento fondamentale quando si voglia aumentare la capacità portante di un determinato ambiente, in modo tale da consentire un migliore sviluppo soprattutto della piccola selvaggina stanziale. Tali colture devono essere piantate in zone di transizione tra ambienti aperti e territori coperti da vegetazione arbustiva o arborea, in modo tale che siano facilmente e sicuramente raggiungibili dai selvatici. La scelta deve cadere in quelle formazioni vegetali erbacee o arbustive che non garantiscono fonti alimentari di qualità (brachipodieti, nardeti). Le operazioni colturali necessarie per l'impianto e le successive cure (lavorazioni del terreno, concimazioni possibilmente organiche, ecc.) dovranno essere compiute il minimo necessario e con tecniche non pregiudizievoli la sanità dell'ambiente, tenendo presente che le finalità non sono assolutamente produttive. È consigliata anche una rotazione tra le colture, avvicinando essenze miglioratrici ad altre depauperanti, in modo da garantire un miglior stato fitosanitario e una maggior fertilità del terreno.

È opportuno rivolgersi a sementi non selezionate artificialmente, in modo da consentire una diffusione naturale nelle aree contigue. La scelta dovrà orientarsi invece su razze e varietà locali, ben adattate con l'ambiente ed il più rustiche possibile, anche se dotate di scarsa produttività. Anche la resistenza fitopatologica non risulta indispensabile; la presenza di parassiti crea infatti catene alimentari più complesse ed una maggiore diversità specifica. La composizione floristica deve garantire una disponibilità alimentare per tutto l'anno; di conseguenza le specie impiegate dovranno essere caratterizzate da uno sviluppo e maturazione progressiva.

Tra le principali essenze da impiegare per l'impianto di colture a perdere per lepre e fasianidi, si consigliano erba medica, trifogli, lupinella, vecce pisello di prato, ginestrino, barbabietola da foraggio e tipi NZ, cavolo da foraggio, colza, grano saraceno, frumento, orzo, avena, segale, mais, loietto, loiessa, festuche, erba mazzolina, poe.

L'impianto deve assicurare una frammentazione di queste colture su fasce a sviluppo lineare, tale da alternare leguminose, cereali primaverili-estivi, cereali autunno-vernini, colture pluriennali, su ampiezze di 2-3 m per ogni essenza, in modo da creare fasce larghe 10-12 m e lunghe 100-200 m.

L'impianto di colture a perdere può risultare utile anche nella gestione dei popolamenti di ungulati; la formazione di coltivazioni destinate a questi animali in zone particolarmente boscate e relativamente povere di alimenti, consentono di preservare le colture agrarie di reddito dall'azione alimentare di questi selvatici, limitando l'entità dei danni alle coltivazioni.

Tra le specie coltivabili particolarmente appetite dagli ungulati si consigliano cavolo da foraggio, rapa, segale, grano saraceno, mais, graminacee e leguminose foraggiere.

Periodica trinciatura della vegetazione degli incolti

Il rinnovo vegetativo di formazioni di scarso valore alimentare (brachipodieti) consente la presenza, anche se per brevi periodi, di giovani ricacci pascolabili, incrementando così l'offerta pabulare.

Il passaggio su queste formazioni di decespugliatori a coltelli o a catene determina la triturazione e il successivo rigoglio vegetativo delle specie presenti, oltre che una naturale concimazione con conseguente aumento della fertilità del terreno. Tali operazioni non devono essere compiute nei periodi di riproduzione dei selvatici, in modo da evitare disturbi e danni diretti alla fauna; i periodi migliori di intervento sono individuabili alla fine dell'inverno, (fine febbraio-inizio marzo) in modo da consentire un più rapido risveglio vegetativo e una maggiore disponibilità alimentare in questi mesi particolarmente critici per i selvatici. Le aree interessate da tali trinciature periodiche, vanno individuate ai margini di zone boscate, facilmente raggiungibili dai selvatici, e devono assumere uno sviluppo lineare su 70-100 m con ampiezze di 20-30 m. Questi trattamenti se eseguiti con sufficiente frequenza (una-due volte all'anno) limitano la colonizzazione dei terreni abbandonati da parte del bosco. A seguito di tali interventi è anche possibile eseguire una semina di essenze foraggiere rustiche, mediante la tecnica del sod-seeding, consentendo l'insediamento di altre varietà a più alto valore pabulare.

Ripristino e ripulitura di fossi, canali e sorgenti

Gli interventi di questo tipo sono finalizzati al mantenimento di punti di abbeverata naturali indispensabili soprattutto per i fasianidi; la pulizia ed il ripristino di questi punti-acqua deve essere compiuta con attenzione, eliminando solo la vegetazione insediatasi sulle sponde e che non consente l'accesso e il regolare deflusso delle acque. Deve essere comunque mantenuta la formazione ripariale presente sull'argine, che ha le note funzioni di rifugio e nidificazione per numerosi selvatici. L'eliminazione della vegetazione e dei materiali occludenti fossi e canali, deve essere compiuta in periodi e con metodi tali da non causare danno alla fauna selvatica.

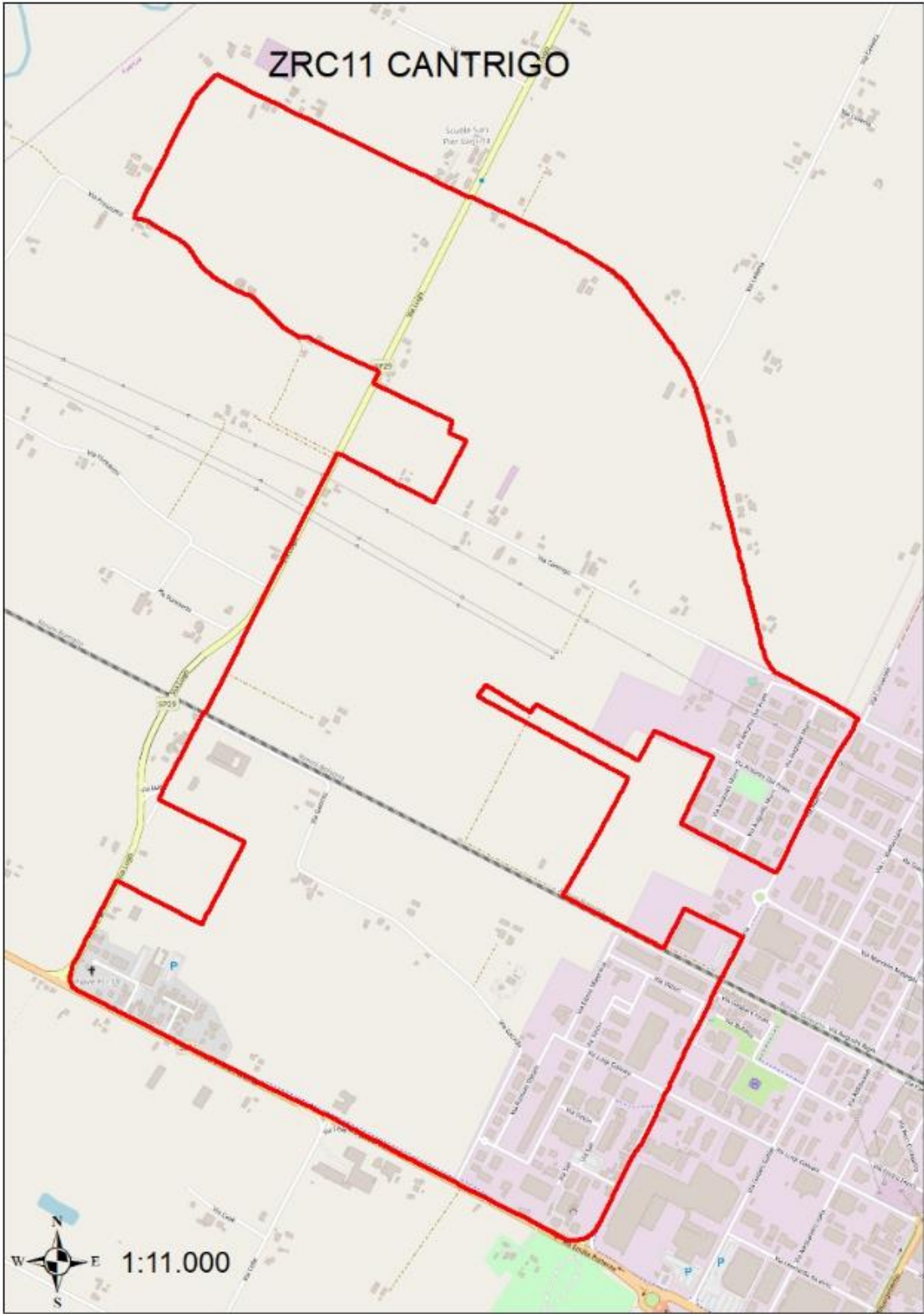
Piano delle immissioni

Dati gli obiettivi dell'area, non sono previste immissioni di starna, fagiano e pernice rossa. Per quanto riguarda la lepre, sulla base dei censimenti che verranno effettuati verrà valutata l'opportunità di procedere a immissioni allo scopo di accelerare il consolidamento di una popolazione autosufficiente.

Piano dei prelievi

Sia per lepri che per fagiani si procede regolarmente alla cattura di un numero di esemplari, da stabilirsi annualmente a seguito degli opportuni censimenti e che non devono ovviamente incidere negativamente sull'incremento annuo.

Cartografia ZRC denominata "11 - CANTRIGO"



ZRC DENOMINATA “12 CASOLA VALSENIO”

Motivazione dell’istituzione

Salvaguardia dei ceppi di fauna selvatica autoriproducentisi ed oggetto di interventi di salvaguardia nel corso di questi ultimi anni. Già istituita quale ZR con Deliberazione della Giunta regionale n. 934 del 18 giugno 2019.

Descrizione dei confini – si allega al presente documento cartografia della zona

Pubblicazione (notifica, deposito e opposizione – art.19, commi 5 e 6 della L.R. 8/1994)

Si dà atto che la Deliberazione di Giunta regionale n. 341 del 14 aprile 2020 con la quale si è approvata la *“proposta di perimetrazione ai fini dell’istituzione delle zone di protezione della fauna selvatica del territorio di Ravenna... in attuazione del Piano faunistico-venatorio regionale 2018-2023”* è stata trasmessa a tutti i Comuni dell’Unione della Romagna Faentina, competenti per territorio, con nota prot. PG/2020/329458 del 30 aprile 2020, per l’affissione all’Albo Pretorio telematico, raccomandando la massima diffusione mediante affissione nelle frazioni o borgate interessate dai confini delle ZRC/Oasi.

Relativamente alla istituzione della ZRC denominata **“12 CASOLA VALSENIO”**, in esame, l’affissione è stata effettuata dal Comune di Casola Valsenio, competente per territorio, ai sensi dell’art.124, co.2 del TUEL 267/2000 e dell’art 32 della legge 18 giugno 2009, n 69, nell’Albo Pretorio On Line, con affissione n. 116 avvenuta dal 30 aprile 2020 al 9 luglio 2020.

Con nota PG/2020/336022 del 5 maggio 2020 la deliberazione è stata inviata alle Organizzazioni professionali agricole provinciali.

Si ritengono in tal modo assolti gli obblighi di pubblicizzazione previsti dall’art.19, comma 5, della L.R. 8/1994 e successive modifiche ed integrazioni.

Si precisa inoltre che rispetto a tale provvedimento, entro il termine previsto dall’art.19, comma 6 della L.R. 8/1994 e successive modifiche ed integrazioni, non risultano pervenute opposizioni da parte di proprietari o conduttori interessati.

PIANO TECNICO PLURIENNALE DI GESTIONE

Caratteristiche generali della zona

L’area in oggetto ricade nel territorio provinciale di Ravenna, è ubicata all’interno del comprensorio omogeneo CO2, in ATC RA03 Faentino, e interessa amministrativamente il comune di Casola Valsenio.

Occupava una superficie geografica di Ha 123,03 pari ad Ha 79,30 ASP, caratterizzata da un tasso di boscosità del 14,9%, ed è caratterizzata da un uso del suolo (Carta Uso del Suolo Regionale versione 2008) così ripartito:

- Frutteti e frutti minori	30,6%
- Orti	20,4%
- Boschi di latifoglie	14,9%
- Seminativi semplici	16,4%
- Alvei	14,6%
- Seminativi e spazi naturali	3,1%

Vocazionalità per Lepre e Fagiano

In base alla Carta delle Vocazioni Faunistiche regionale, il territorio risulta avere vocazione bassa per la lepre e bassa per il fagiano.

Presenza di Aree di Rete Natura 2000

L'area in oggetto non è interessata dalla presenza di siti della Rete Natura 2000.

Finalità/Obiettivi

Oltre alle finalità ed agli obiettivi istituzionali previsti dalla L. 157/92 e dalla L.R. 8/94, le caratteristiche ambientali e faunistiche della zona in oggetto determinano i seguenti obiettivi gestionali che si prevede di raggiungere nell'arco di 5 anni:

- affermazione e incremento della lepre: tale obiettivo si riterrà raggiunto con densità minime di 15 capi/kmq;
- affermazione e incremento del fagiano: tale obiettivo si riterrà raggiunto con densità minime di 25 capi/kmq;
- produzione di lepre: mediante irradiazione al territorio circostante e catture al superamento della densità di cui sopra;
- produzione di fagiano: mediante irradiazione al territorio circostante e catture al superamento della densità di cui sopra.

Piano dei miglioramenti ambientali

Trattandosi di ambiente soggetto a forte valenza agricola, si farà ricorso ad attività atte a fornire alimentazione nelle fasi stagionali di scarsa presenza delle colture, nonché a fornire rifugio, secondo necessità.

Considerando sia le caratteristiche ambientali della zona (ampia disponibilità di aree a vegetazione naturale e buona diversità ambientale), sia le esigenze ecologiche delle specie indicate quali prioritarie, gli interventi che verranno privilegiati possono essere individuati come segue:

Impianto di colture "a perdere"

Il mantenimento della presenza di colture agrarie destinate all'utilizzo esclusivo da parte dei selvatici, risulta un intervento fondamentale quando si voglia aumentare la capacità portante di un determinato ambiente, in modo tale da consentire un migliore sviluppo soprattutto della piccola selvaggina stanziale. Tali colture devono essere piantate in zone di transizione tra ambienti aperti e territori coperti da vegetazione arbustiva o arborea, in modo tale che siano facilmente e sicuramente raggiungibili dai selvatici. La scelta deve cadere in quelle formazioni vegetali erbacee o arbustive che non garantiscono fonti alimentari di qualità (brachipodieti, nardeti). Le operazioni colturali necessarie per l'impianto e le successive cure (lavorazioni del terreno, concimazioni possibilmente organiche, ecc.) dovranno essere compiute il minimo necessario e con tecniche non pregiudizievoli la sanità dell'ambiente, tenendo presente che le finalità non sono assolutamente produttive. È consigliata anche una rotazione tra le colture, avvicinando essenze miglioratrici ad altre depauperanti, in modo da garantire un miglior stato fitosanitario e una maggior fertilità del terreno.

È opportuno rivolgersi a sementi non selezionate artificialmente, in modo da consentire una diffusione naturale nelle aree contigue. La scelta dovrà orientarsi invece su razze e varietà locali, ben adattate con l'ambiente ed il più rustiche possibile, anche se dotate di scarsa produttività. Anche la resistenza fitopatologica non risulta indispensabile; la presenza di parassiti crea infatti catene alimentari più complesse ed una maggiore diversità specifica. La composizione floristica deve garantire una disponibilità alimentare per tutto l'anno; di conseguenza le specie impiegate dovranno essere caratterizzate da uno sviluppo e maturazione progressiva.

Tra le principali essenze da impiegare per l'impianto di colture a perdere per lepre e fasianidi, si consigliano erba medica, trifogli, lupinella, vecce pisello di prato, ginestrino, barbabetola da foraggio e tipi NZ, cavolo da foraggio, colza, grano saraceno, frumento, orzo, avena, segale, mais, loietto, loiessa, festuche, erba mazzolina, poe.

L'impianto deve assicurare una frammentazione di queste colture su fasce a sviluppo lineare, tale da alternare leguminose, cereali primaverili-estivi, cereali autunno-vernini, colture pluriennali, su ampiezze di 2-3 m per ogni essenza, in modo da creare fasce larghe 10-12 m e lunghe 100-200 m.

L'impianto di colture a perdere può risultare utile anche nella gestione dei popolamenti di ungulati; la formazione di coltivazioni destinate a questi animali in zone particolarmente boscate e relativamente povere di alimenti, consentono di preservare le colture agrarie di reddito dall'azione alimentare di questi selvatici, limitando l'entità dei danni alle coltivazioni.

Tra le specie coltivabili particolarmente appetite dagli ungulati si consigliano cavolo da foraggio, rapa, segale, grano saraceno, mais, graminacee e leguminose foraggiere.

Periodica trinciatura della vegetazione degli incolti

Il rinnovo vegetativo di formazioni di scarso valore alimentare (brachipodieti) consente la presenza, anche se per brevi periodi, di giovani ricacci pascolabili, incrementando così l'offerta pabulare.

Il passaggio su queste formazioni di decespugliatori a coltelli o a catene determina la triturazione e il successivo rigoglio vegetativo delle specie presenti, oltre che una naturale concimazione con conseguente aumento della fertilità del terreno. Tali operazioni non devono essere compiute nei periodi di riproduzione dei selvatici, in modo da evitare disturbi e danni diretti alla fauna; i periodi migliori di intervento sono individuabili alla fine dell'inverno, (fine febbraio-inizio marzo) in modo da consentire un più rapido risveglio vegetativo e una maggiore disponibilità alimentare in questi mesi particolarmente critici per i selvatici. Le aree interessate da tali trinciature periodiche, vanno individuate ai margini di zone boscate, facilmente raggiungibili dai selvatici, e devono assumere uno sviluppo lineare su 70-100 m con ampiezze di 20-30 m. Questi trattamenti se eseguiti con sufficiente frequenza (una-due volte all'anno) limitano la colonizzazione dei terreni abbandonati da parte del bosco. A seguito di tali interventi è anche possibile eseguire una semina di essenze foraggiere rustiche, mediante la tecnica del sod-seeding, consentendo l'insediamento di altre varietà a più alto valore pabulare.

Ripristino e ripulitura di fossi, canali e sorgenti

Gli interventi di questo tipo sono finalizzati al mantenimento di punti di abbeverata naturali indispensabili soprattutto per i fasianidi; la pulizia ed il ripristino di questi punti-acqua deve essere compiuta con attenzione, eliminando solo la vegetazione insediatasi sulle sponde e che non consente l'accesso e il regolare deflusso delle acque. Deve essere comunque mantenuta la formazione ripariale presente sull'argine, che ha le note funzioni di rifugio e nidificazione per numerosi selvatici. L'eliminazione della vegetazione e dei materiali occludenti fossi e canali, deve essere compiuta in periodi e con metodi tali da non causare danno alla fauna selvatica.

Piano delle immissioni

Dati gli obiettivi dell'area, non sono previste immissioni di starna, fagiano e pernice rossa. Per quanto riguarda la lepre, sulla base dei censimenti che verranno effettuati verrà valutata l'opportunità di procedere a immissioni allo scopo di accelerare il consolidamento di una popolazione autosufficiente.

Piano dei prelievi

Sia per lepri che per fagiani si procede regolarmente alla cattura di un numero di esemplari, da stabilirsi annualmente a seguito degli opportuni censimenti e che non devono ovviamente incidere negativamente sull'incremento annuo.

Cartografia ZRC denominata "12 – CASOLA VALSENIO"



ZRC DENOMINATA “13 CORLETO”

Motivazione dell’istituzione

Salvaguardia dei ceppi di fauna selvatica autoriproducentisi ed oggetto di interventi di salvaguardia nel corso di questi ultimi anni. Già istituita quale ZR con Deliberazione della Giunta regionale n. 934 del 18 giugno 2019.

Descrizione dei confini – si allega al presente documento cartografia della zona

Pubblicazione (notifica, deposito e opposizione – art.19, commi 5 e 6 della L.R. 8/1994)

Si dà atto che la Deliberazione di Giunta regionale n. 341 del 14 aprile 2020 con la quale si è approvata la *“proposta di perimetrazione ai fini dell’istituzione delle zone di protezione della fauna selvatica del territorio di Ravenna... in attuazione del Piano faunistico-venatorio regionale 2018-2023”* è stata trasmessa a tutti i Comuni dell’Unione della Romagna Faentina, competenti per territorio, con nota prot. PG/2020/329458 del 30 aprile 2020, per l’affissione all’Albo Pretorio telematico, raccomandando la massima diffusione mediante affissione nelle frazioni o borgate interessate dai confini delle ZRC/Oasi.

Relativamente alla istituzione della ZRC denominata **“13 CORLETO”**, in esame, l’affissione è stata effettuata dal Comune di Faenza, competente per territorio, ai sensi dell’art.124, co.2 del TUEL 267/2000 e dell’art 32 della legge 18 giugno 2009, n 69, nell’Albo Pretorio On Line, con affissione n. 331 avvenuta dal 4 maggio 2020 al 13 luglio 2020.

Con nota PG/2020/336022 del 5 maggio 2020 la deliberazione è stata inviata alle Organizzazioni professionali agricole provinciali.

Si ritengono in tal modo assolti gli obblighi di pubblicizzazione previsti dall’art.19, comma 5, della L.R. 8/1994 e successive modifiche ed integrazioni.

Si precisa inoltre che rispetto a tale provvedimento, entro il termine previsto dall’art.19, comma 6 della L.R. 8/1994 e successive modifiche ed integrazioni, non risultano pervenute opposizioni da parte di proprietari o conduttori interessati.

PIANO TECNICO PLURIENNALE DI GESTIONE

Caratteristiche generali della zona

L’area in oggetto ricade nel territorio provinciale di Ravenna, è ubicata all’interno del comprensorio omogeneo CO1, in ATC RA03 Faentino, e interessa amministrativamente il comune di Faenza.

Occupava una superficie geografica di Ha 107,85 pari ad Ha 107,85 ASP ed è caratterizzata da un uso del suolo (Carta Uso del Suolo Regionale versione 2008) così ripartito:

- Seminativi semplici 52,9%
- Frutteti e frutti minori 46,9%
- Canali e idrovie 0,2%

Vocazionalità per Lepre e Fagiano

In base alla Carta delle Vocazioni Faunistiche regionale, il territorio risulta avere vocazione bassa per la lepre e bassa per il fagiano.

Presenza di Aree di Rete Natura 2000

L’area in oggetto non è interessata dalla presenza di siti della Rete Natura 2000.

Finalità/Obiettivi

Oltre alle finalità ed agli obiettivi istituzionali previsti dalla L. 157/92 e dalla L.R. 8/94, le caratteristiche ambientali e faunistiche della zona in oggetto determinano i seguenti obiettivi gestionali che si prevede di raggiungere nell'arco di 5 anni:

- affermazione e incremento della lepore: tale obiettivo si riterrà raggiunto con densità minime di 15 capi/kmq;
- affermazione e incremento del fagiano: tale obiettivo si riterrà raggiunto con densità minime di 25 capi/kmq;
- produzione di lepore: mediante irradiazione al territorio circostante e catture al superamento della densità di cui sopra;
- produzione di fagiano: mediante irradiazione al territorio circostante e catture al superamento della densità di cui sopra.

Piano dei miglioramenti ambientali

Trattandosi di ambiente soggetto a forte valenza agricola, si farà ricorso ad attività atte a fornire alimentazione nelle fasi stagionali di scarsa presenza delle colture, nonché a fornire rifugio, secondo necessità.

Considerando sia le caratteristiche ambientali della zona (ampia disponibilità di aree a vegetazione naturale e buona diversità ambientale), sia le esigenze ecologiche delle specie indicate quali prioritarie, gli interventi che verranno privilegiati possono essere individuati come segue:

Impianto di colture "a perdere"

Il mantenimento della presenza di colture agrarie destinate all'utilizzo esclusivo da parte dei selvatici, risulta un intervento fondamentale quando si voglia aumentare la capacità portante di un determinato ambiente, in modo tale da consentire un migliore sviluppo soprattutto della piccola selvaggina stanziale. Tali colture devono essere piantate in zone di transizione tra ambienti aperti e territori coperti da vegetazione arbustiva o arborea, in modo tale che siano facilmente e sicuramente raggiungibili dai selvatici. La scelta deve cadere in quelle formazioni vegetali erbacee o arbustive che non garantiscono fonti alimentari di qualità (brachipodieti, nardeti). Le operazioni colturali necessarie per l'impianto e le successive cure (lavorazioni del terreno, concimazioni possibilmente organiche, ecc.) dovranno essere compiute il minimo necessario e con tecniche non pregiudizievoli la sanità dell'ambiente, tenendo presente che le finalità non sono assolutamente produttive. È consigliata anche una rotazione tra le colture, avvicinando essenze miglioratrici ad altre depauperanti, in modo da garantire un miglior stato fitosanitario e una maggior fertilità del terreno.

È opportuno rivolgersi a sementi non selezionate artificialmente, in modo da consentire una diffusione naturale nelle aree contigue. La scelta dovrà orientarsi invece su razze e varietà locali, ben adattate con l'ambiente ed il più rustiche possibile, anche se dotate di scarsa produttività. Anche la resistenza fitopatologica non risulta indispensabile; la presenza di parassiti crea infatti catene alimentari più complesse ed una maggiore diversità specifica. La composizione floristica deve garantire una disponibilità alimentare per tutto l'anno; di conseguenza le specie impiegate dovranno essere caratterizzate da uno sviluppo e maturazione progressiva.

Tra le principali essenze da impiegare per l'impianto di colture a perdere per lepore e fasianidi, si consigliano erba medica, trifogli, lupinella, vecce pisello di prato, ginestrino, barbabietola da foraggio e tipi NZ, cavolo da foraggio, colza, grano saraceno, frumento, orzo, avena, segale, mais, loietto, loiessa, festuche, erba mazzolina, poe.

L'impianto deve assicurare una frammentazione di queste colture su fasce a sviluppo lineare, tale da alternare leguminose, cereali primaverili-estivi, cereali autunno-vernini, colture pluriennali, su ampiezze di 2-3 m per ogni essenza, in modo da creare fasce larghe 10-12 m e lunghe 100-200 m.

L'impianto di colture a perdere può risultare utile anche nella gestione dei popolamenti di ungulati; la formazione di coltivazioni destinate a questi animali in zone particolarmente boscate e

relativamente povere di alimenti, consentono di preservare le colture agrarie di reddito dall'azione alimentare di questi selvatici, limitando l'entità dei danni alle coltivazioni.

Tra le specie coltivabili particolarmente appetite dagli ungulati si consigliano cavolo da foraggio, rapa, segale, grano saraceno, mais, graminacee e leguminose foraggiere.

Periodica trinciatura della vegetazione degli incolti

Il rinnovo vegetativo di formazioni di scarso valore alimentare (brachipodieta) consente la presenza, anche se per brevi periodi, di giovani ricacci pascolabili, incrementando così l'offerta pabulare.

Il passaggio su queste formazioni di decespugliatori a coltelli o a catene determina la triturazione e il successivo rigoglio vegetativo delle specie presenti, oltre che una naturale concimazione con conseguente aumento della fertilità del terreno. Tali operazioni non devono essere compiute nei periodi di riproduzione dei selvatici, in modo da evitare disturbi e danni diretti alla fauna; i periodi migliori di intervento sono individuabili alla fine dell'inverno, (fine febbraio-inizio marzo) in modo da consentire un più rapido risveglio vegetativo e una maggiore disponibilità alimentare in questi mesi particolarmente critici per i selvatici. Le aree interessate da tali trinciature periodiche, vanno individuate ai margini di zone boscate, facilmente raggiungibili dai selvatici, e devono assumere uno sviluppo lineare su 70-100 m con ampiezze di 20-30 m. Questi trattamenti se eseguiti con sufficiente frequenza (una-due volte all'anno) limitano la colonizzazione dei terreni abbandonati da parte del bosco. A seguito di tali interventi è anche possibile eseguire una semina di essenze foraggiere rustiche, mediante la tecnica del sod-seeding, consentendo l'insediamento di altre varietà a più alto valore pabulare.

Ripristino e ripulitura di fossi, canali e sorgenti

Gli interventi di questo tipo sono finalizzati al mantenimento di punti di abbeverata naturali indispensabili soprattutto per i fasianidi; la pulizia ed il ripristino di questi punti-acqua deve essere compiuta con attenzione, eliminando solo la vegetazione insediatasi sulle sponde e che non consente l'accesso e il regolare deflusso delle acque. Deve essere comunque mantenuta la formazione ripariale presente sull'argine, che ha le note funzioni di rifugio e nidificazione per numerosi selvatici. L'eliminazione della vegetazione e dei materiali occludenti fossi e canali, deve essere compiuta in periodi e con metodi tali da non causare danno alla fauna selvatica.

Piano delle immissioni

Dati gli obiettivi dell'area, non sono previste immissioni di starna, fagiano e pernice rossa. Per quanto riguarda la lepre, sulla base dei censimenti che verranno effettuati verrà valutata l'opportunità di procedere a immissioni allo scopo di accelerare il consolidamento di una popolazione autosufficiente.

Piano dei prelievi

Sia per lepri che per fagiani si procede regolarmente alla cattura di un numero di esemplari, da stabilirsi annualmente a seguito degli opportuni censimenti e che non devono ovviamente incidere negativamente sull'incremento annuo.

ZRC DENOMINATA “14 FOSSOLO”

Motivazione dell’istituzione

Salvaguardia dei ceppi di fauna selvatica autoriproducentisi ed oggetto di interventi di salvaguardia nel corso di questi ultimi anni. Già istituita quale ZR con Deliberazione della Giunta regionale n. 934 del 18 giugno 2019.

Descrizione dei confini – si allega al presente documento cartografia della zona

Pubblicazione (notifica, deposito e opposizione – art.19, commi 5 e 6 della L.R. 8/1994)

Si dà atto che la Deliberazione di Giunta regionale n. 341 del 14 aprile 2020 con la quale si è approvata la *“proposta di perimetrazione ai fini dell’istituzione delle zone di protezione della fauna selvatica del territorio di Ravenna... in attuazione del Piano faunistico-venatorio regionale 2018-2023”* è stata trasmessa a tutti i Comuni dell’Unione della Romagna Faentina, competenti per territorio, con nota prot. PG/2020/329458 del 30 aprile 2020, per l’affissione all’Albo Pretorio telematico, raccomandando la massima diffusione mediante affissione nelle frazioni o borgate interessate dai confini delle ZRC/Oasi.

Relativamente alla istituzione della ZRC denominata **“14 FOSSOLO”**, in esame, l’affissione è stata effettuata dal Comune di Faenza, competente per territorio, ai sensi dell’art.124, co.2 del TUEL 267/2000 e dell’art 32 della legge 18 giugno 2009, n 69, nell’Albo Pretorio On Line, con affissione n. 331 avvenuta dal 4 maggio 2020 al 13 luglio 2020.

Con nota PG/2020/336022 del 5 maggio 2020 la deliberazione è stata inviata alle Organizzazioni professionali agricole provinciali.

Si ritengono in tal modo assolti gli obblighi di pubblicizzazione previsti dall’art.19, comma 5, della L.R. 8/1994 e successive modifiche ed integrazioni.

Si precisa inoltre che rispetto a tale provvedimento, entro il termine previsto dall’art.19, comma 6 della L.R. 8/1994 e successive modifiche ed integrazioni, non risultano pervenute opposizioni da parte di proprietari o conduttori interessati.

PIANO TECNICO PLURIENNALE DI GESTIONE

Caratteristiche generali della zona

L’area in oggetto ricade nel territorio provinciale di Ravenna, è ubicata all’interno del comprensorio omogeneo CO1, in ATC RA03 Faentino, e interessa amministrativamente il comune di Faenza.

Occupava una superficie geografica di Ha 162,34 pari ad Ha 162,34 ASP ed è caratterizzata da un uso del suolo (Carta Uso del Suolo Regionale versione 2008) così ripartito:

- Seminativi semplici 59,6%
- Frutteti e frutti minori 38,1%
- Alvei 2,3%

Vocazionalità per Lepre e Fagiano

In base alla Carta delle Vocazioni Faunistiche regionale, il territorio risulta avere vocazione alta per la lepre e media per il fagiano.

Presenza di Aree di Rete Natura 2000

L’area in oggetto non è interessata dalla presenza di siti della Rete Natura 2000.

Finalità/Obiettivi

Oltre alle finalità ed agli obiettivi istituzionali previsti dalla L. 157/92 e dalla L.R. 8/94, le caratteristiche ambientali e faunistiche della zona in oggetto determinano i seguenti obiettivi gestionali che si prevede di raggiungere nell'arco di 5 anni:

- affermazione e incremento della lepore: tale obiettivo si riterrà raggiunto con densità minime di 15 capi/kmq;
- affermazione e incremento del fagiano: tale obiettivo si riterrà raggiunto con densità minime di 25 capi/kmq;
- produzione di lepore: mediante irradiazione al territorio circostante e catture al superamento della densità di cui sopra;
- produzione di fagiano: mediante irradiazione al territorio circostante e catture al superamento della densità di cui sopra.

Piano dei miglioramenti ambientali

Trattandosi di ambiente soggetto a forte valenza agricola, si farà ricorso ad attività atte a fornire alimentazione nelle fasi stagionali di scarsa presenza delle colture, nonché a fornire rifugio, secondo necessità.

Considerando sia le caratteristiche ambientali della zona (ampia disponibilità di aree a vegetazione naturale e buona diversità ambientale), sia le esigenze ecologiche delle specie indicate quali prioritarie, gli interventi che verranno privilegiati possono essere individuati come segue:

Impianto di colture "a perdere"

Il mantenimento della presenza di colture agrarie destinate all'utilizzo esclusivo da parte dei selvatici, risulta un intervento fondamentale quando si voglia aumentare la capacità portante di un determinato ambiente, in modo tale da consentire un migliore sviluppo soprattutto della piccola selvaggina stanziale. Tali colture devono essere piantate in zone di transizione tra ambienti aperti e territori coperti da vegetazione arbustiva o arborea, in modo tale che siano facilmente e sicuramente raggiungibili dai selvatici. La scelta deve cadere in quelle formazioni vegetali erbacee o arbustive che non garantiscono fonti alimentari di qualità (brachipodieti, nardeti). Le operazioni colturali necessarie per l'impianto e le successive cure (lavorazioni del terreno, concimazioni possibilmente organiche, ecc.) dovranno essere compiute il minimo necessario e con tecniche non pregiudizievoli la sanità dell'ambiente, tenendo presente che le finalità non sono assolutamente produttive. È consigliata anche una rotazione tra le colture, avvicinando essenze miglioratrici ad altre depauperanti, in modo da garantire un miglior stato fitosanitario e una maggior fertilità del terreno.

È opportuno rivolgersi a sementi non selezionate artificialmente, in modo da consentire una diffusione naturale nelle aree contigue. La scelta dovrà orientarsi invece su razze e varietà locali, ben adattate con l'ambiente ed il più rustiche possibile, anche se dotate di scarsa produttività. Anche la resistenza fitopatologica non risulta indispensabile; la presenza di parassiti crea infatti catene alimentari più complesse ed una maggiore diversità specifica. La composizione floristica deve garantire una disponibilità alimentare per tutto l'anno; di conseguenza le specie impiegate dovranno essere caratterizzate da uno sviluppo e maturazione progressiva.

Tra le principali essenze da impiegare per l'impianto di colture a perdere per lepore e fasianidi, si consigliano erba medica, trifogli, lupinella, vecce pisello di prato, ginestrino, barbabietola da foraggio e tipi NZ, cavolo da foraggio, colza, grano saraceno, frumento, orzo, avena, segale, mais, loietto, loiessa, festuche, erba mazzolina, poe.

L'impianto deve assicurare una frammentazione di queste colture su fasce a sviluppo lineare, tale da alternare leguminose, cereali primaverili-estivi, cereali autunno-vernini, colture pluriennali, su ampiezze di 2-3 m per ogni essenza, in modo da creare fasce larghe 10-12 m e lunghe 100-200 m.

L'impianto di colture a perdere può risultare utile anche nella gestione dei popolamenti di ungulati; la formazione di coltivazioni destinate a questi animali in zone particolarmente boscate e

relativamente povere di alimenti, consentono di preservare le colture agrarie di reddito dall'azione alimentare di questi selvatici, limitando l'entità dei danni alle coltivazioni.

Tra le specie coltivabili particolarmente appetite dagli ungulati si consigliano cavolo da foraggio, rapa, segale, grano saraceno, mais, graminacee e leguminose foraggiere.

Periodica trinciatura della vegetazione degli incolti

Il rinnovo vegetativo di formazioni di scarso valore alimentare (brachipodieta) consente la presenza, anche se per brevi periodi, di giovani ricacci pascolabili, incrementando così l'offerta pabulare.

Il passaggio su queste formazioni di decespugliatori a coltelli o a catene determina la triturazione e il successivo rigoglio vegetativo delle specie presenti, oltre che una naturale concimazione con conseguente aumento della fertilità del terreno. Tali operazioni non devono essere compiute nei periodi di riproduzione dei selvatici, in modo da evitare disturbi e danni diretti alla fauna; i periodi migliori di intervento sono individuabili alla fine dell'inverno, (fine febbraio-inizio marzo) in modo da consentire un più rapido risveglio vegetativo e una maggiore disponibilità alimentare in questi mesi particolarmente critici per i selvatici. Le aree interessate da tali trinciature periodiche, vanno individuate ai margini di zone boscate, facilmente raggiungibili dai selvatici, e devono assumere uno sviluppo lineare su 70-100 m con ampiezze di 20-30 m. Questi trattamenti se eseguiti con sufficiente frequenza (una-due volte all'anno) limitano la colonizzazione dei terreni abbandonati da parte del bosco. A seguito di tali interventi è anche possibile eseguire una semina di essenze foraggiere rustiche, mediante la tecnica del sod-seeding, consentendo l'insediamento di altre varietà a più alto valore pabulare.

Ripristino e ripulitura di fossi, canali e sorgenti

Gli interventi di questo tipo sono finalizzati al mantenimento di punti di abbeverata naturali indispensabili soprattutto per i fasianidi; la pulizia ed il ripristino di questi punti-acqua deve essere compiuta con attenzione, eliminando solo la vegetazione insediatasi sulle sponde e che non consente l'accesso e il regolare deflusso delle acque. Deve essere comunque mantenuta la formazione ripariale presente sull'argine, che ha le note funzioni di rifugio e nidificazione per numerosi selvatici. L'eliminazione della vegetazione e dei materiali occludenti fossi e canali, deve essere compiuta in periodi e con metodi tali da non causare danno alla fauna selvatica.

Piano delle immissioni

Dati gli obiettivi dell'area, non sono previste immissioni di starna, fagiano e pernice rossa. Per quanto riguarda la lepre, sulla base dei censimenti che verranno effettuati verrà valutata l'opportunità di procedere a immissioni allo scopo di accelerare il consolidamento di una popolazione autosufficiente.

Piano dei prelievi

Sia per lepri che per fagiani si procede regolarmente alla cattura di un numero di esemplari, da stabilirsi annualmente a seguito degli opportuni censimenti e che non devono ovviamente incidere negativamente sull'incremento annuo.

Cartografia ZRC denominata "14 - FOSSOLO"



ZRC DENOMINATA “15 GALISTERNA”

Motivazione dell’istituzione

Salvaguardia dei ceppi di fauna selvatica autoriproducentisi ed oggetto di interventi di salvaguardia nel corso di questi ultimi anni. Già istituita quale ZR con Deliberazione della Giunta regionale n. 934 del 18 giugno 2019.

Descrizione dei confini – si allega al presente documento cartografia della zona

Pubblicazione (notifica, deposito e opposizione – art.19, commi 5 e 6 della L.R. 8/1994)

Si dà atto che la Deliberazione di Giunta regionale n. 341 del 14 aprile 2020 con la quale si è approvata la *“proposta di perimetrazione ai fini dell’istituzione delle zone di protezione della fauna selvatica del territorio di Ravenna... in attuazione del Piano faunistico-venatorio regionale 2018-2023”* è stata trasmessa a tutti i Comuni dell’Unione della Romagna Faentina, competenti per territorio, con nota prot. PG/2020/329458 del 30 aprile 2020, per l’affissione all’Albo Pretorio telematico, raccomandando la massima diffusione mediante affissione nelle frazioni o borgate interessate dai confini delle ZRC/Oasi.

Relativamente alla istituzione della ZRC denominata **“15 GALLISTERNA”**, in esame, l’affissione è stata effettuata dal Comune di Riolo Terme, competente per territorio, ai sensi dell’art.124, co.2 del TUEL 267/2000 e dell’art 32 della legge 18 giugno 2009, n 69, nell’Albo Pretorio On Line, con affissione n. 96 avvenuta dal 30 aprile 2020 al 9 luglio 2020.

Con nota PG/2020/336022 del 5 maggio 2020 la deliberazione è stata inviata alle Organizzazioni professionali agricole provinciali.

Si ritengono in tal modo assolti gli obblighi di pubblicizzazione previsti dall’art.19, comma 5, della L.R. 8/1994 e successive modifiche ed integrazioni.

Si precisa inoltre che rispetto a tale provvedimento, entro il termine previsto dall’art.19, comma 6 della L.R. 8/1994 e successive modifiche ed integrazioni, non risultano pervenute opposizioni da parte di proprietari o conduttori interessati.

PIANO TECNICO PLURIENNALE DI GESTIONE

Caratteristiche generali della zona

L’area in oggetto ricade nel territorio provinciale di Ravenna, è ubicata all’interno dei comprensori omogenei CO1 e CO2, in ATC RA03 Faentino, e interessa amministrativamente il comune di Riolo Terme.

Occupava una superficie geografica di Ha 152,31 pari ad Ha 132,41 ASP, ha un tasso di boscosità del 12,6% ed è caratterizzata da un uso del suolo (Carta Uso del Suolo Regionale versione 2008) così ripartito:

- Frutteti e frutti minori 36,7%
- Seminativi semplici 20,3%
- Vigneti 15,6%
- Arbusteti 10,4%
- Alvei 5,1%
- Rocce e calanchi 5,0%
- Prati 4,7%
- Boschi 2,2%

Vocazionalità per Lepre e Fagiano

In base alla Carta delle Vocazioni Faunistiche regionale, il territorio risulta avere vocazione medio/bassa per la lepre e medio/alta per il fagiano.

Presenza di Aree di Rete Natura 2000

L'area in oggetto non è interessata dalla presenza di siti della Rete Natura 2000.

Finalità/Obiettivi

Oltre alle finalità ed agli obiettivi istituzionali previsti dalla L. 157/92 e dalla L.R. 8/94, le caratteristiche ambientali e faunistiche della zona in oggetto determinano i seguenti obiettivi gestionali che si prevede di raggiungere nell'arco di 5 anni:

- affermazione e incremento della lepre: tale obiettivo si riterrà raggiunto con densità minime di 15 capi/kmq;
- affermazione e incremento del fagiano: tale obiettivo si riterrà raggiunto con densità minime di 25 capi/kmq;
- produzione di lepre: mediante irradiazione al territorio circostante e catture al superamento della densità di cui sopra;
- produzione di fagiano: mediante irradiazione al territorio circostante e catture al superamento della densità di cui sopra.

Piano dei miglioramenti ambientali

Trattandosi di ambiente soggetto a forte valenza agricola, si farà ricorso ad attività atte a fornire alimentazione nelle fasi stagionali di scarsa presenza delle colture, nonché a fornire rifugio, secondo necessità.

Considerando sia le caratteristiche ambientali della zona (ampia disponibilità di aree a vegetazione naturale e buona diversità ambientale), sia le esigenze ecologiche delle specie indicate quali prioritarie, gli interventi che verranno privilegiati possono essere individuati come segue:

Impianto di colture "a perdere"

Il mantenimento della presenza di colture agrarie destinate all'utilizzo esclusivo da parte dei selvatici, risulta un intervento fondamentale quando si voglia aumentare la capacità portante di un determinato ambiente, in modo tale da consentire un migliore sviluppo soprattutto della piccola selvaggina stanziale. Tali colture devono essere piantate in zone di transizione tra ambienti aperti e territori coperti da vegetazione arbustiva o arborea, in modo tale che siano facilmente e sicuramente raggiungibili dai selvatici. La scelta deve cadere in quelle formazioni vegetali erbacee o arbustive che non garantiscono fonti alimentari di qualità (brachipodieti, nardeti). Le operazioni colturali necessarie per l'impianto e le successive cure (lavorazioni del terreno, concimazioni possibilmente organiche, ecc.) dovranno essere compiute il minimo necessario e con tecniche non pregiudizievoli la sanità dell'ambiente, tenendo presente che le finalità non sono assolutamente produttive. È consigliata anche una rotazione tra le colture, avvicinando essenze miglioratrici ad altre depauperanti, in modo da garantire un miglior stato fitosanitario e una maggior fertilità del terreno.

È opportuno rivolgersi a sementi non selezionate artificialmente, in modo da consentire una diffusione naturale nelle aree contigue. La scelta dovrà orientarsi invece su razze e varietà locali, ben adattate con l'ambiente ed il più rustiche possibile, anche se dotate di scarsa produttività. Anche la resistenza fitopatologica non risulta indispensabile; la presenza di parassiti crea infatti catene alimentari più complesse ed una maggiore diversità specifica. La composizione floristica deve garantire una disponibilità alimentare per tutto l'anno; di conseguenza le specie impiegate dovranno essere caratterizzate da uno sviluppo e maturazione progressiva.

Tra le principali essenze da impiegare per l'impianto di colture a perdere per lepre e fasianidi, si consigliano erba medica, trifogli, lupinella, vecce pisello di prato, ginestrino, barbabetola da

foraggio e tipi NZ, cavolo da foraggio, colza, grano saraceno, frumento, orzo, avena, segale, mais, loietto, loiessa, festuche, erba mazzolina, poe.

L'impianto deve assicurare una frammentazione di queste colture su fasce a sviluppo lineare, tale da alternare leguminose, cereali primaverili-estivi, cereali autunno-vernini, colture pluriennali, su ampiezze di 2-3 m per ogni essenza, in modo da creare fasce larghe 10-12 m e lunghe 100-200 m.

L'impianto di colture a perdere può risultare utile anche nella gestione dei popolamenti di ungulati; la formazione di coltivazioni destinate a questi animali in zone particolarmente boscate e relativamente povere di alimenti, consentono di preservare le colture agrarie di reddito dall'azione alimentare di questi selvatici, limitando l'entità dei danni alle coltivazioni.

Tra le specie coltivabili particolarmente appetite dagli ungulati si consigliano cavolo da foraggio, rapa, segale, grano saraceno, mais, graminacee e leguminose foraggiere.

Periodica trinciatura della vegetazione degli incolti

Il rinnovo vegetativo di formazioni di scarso valore alimentare (brachipodieti) consente la presenza, anche se per brevi periodi, di giovani ricacci pascolabili, incrementando così l'offerta pabulare.

Il passaggio su queste formazioni di decespugliatori a coltelli o a catene determina la triturazione e il successivo rigoglio vegetativo delle specie presenti, oltre che una naturale concimazione con conseguente aumento della fertilità del terreno. Tali operazioni non devono essere compiute nei periodi di riproduzione dei selvatici, in modo da evitare disturbi e danni diretti alla fauna; i periodi migliori di intervento sono individuabili alla fine dell'inverno, (fine febbraio-inizio marzo) in modo da consentire un più rapido risveglio vegetativo e una maggiore disponibilità alimentare in questi mesi particolarmente critici per i selvatici. Le aree interessate da tali trinciature periodiche, vanno individuate ai margini di zone boscate, facilmente raggiungibili dai selvatici, e devono assumere uno sviluppo lineare su 70-100 m con ampiezze di 20-30 m. Questi trattamenti se eseguiti con sufficiente frequenza (una-due volte all'anno) limitano la colonizzazione dei terreni abbandonati da parte del bosco. A seguito di tali interventi è anche possibile eseguire una semina di essenze foraggiere rustiche, mediante la tecnica del sod-seeding, consentendo l'insediamento di altre varietà a più alto valore pabulare.

Ripristino e ripulitura di fossi, canali e sorgenti

Gli interventi di questo tipo sono finalizzati al mantenimento di punti di abbeverata naturali indispensabili soprattutto per i fasianidi; la pulizia ed il ripristino di questi punti-acqua deve essere compiuta con attenzione, eliminando solo la vegetazione insediatasi sulle sponde e che non consente l'accesso e il regolare deflusso delle acque. Deve essere comunque mantenuta la formazione ripariale presente sull'argine, che ha le note funzioni di rifugio e nidificazione per numerosi selvatici. L'eliminazione della vegetazione e dei materiali occludenti fossi e canali, deve essere compiuta in periodi e con metodi tali da non causare danno alla fauna selvatica.

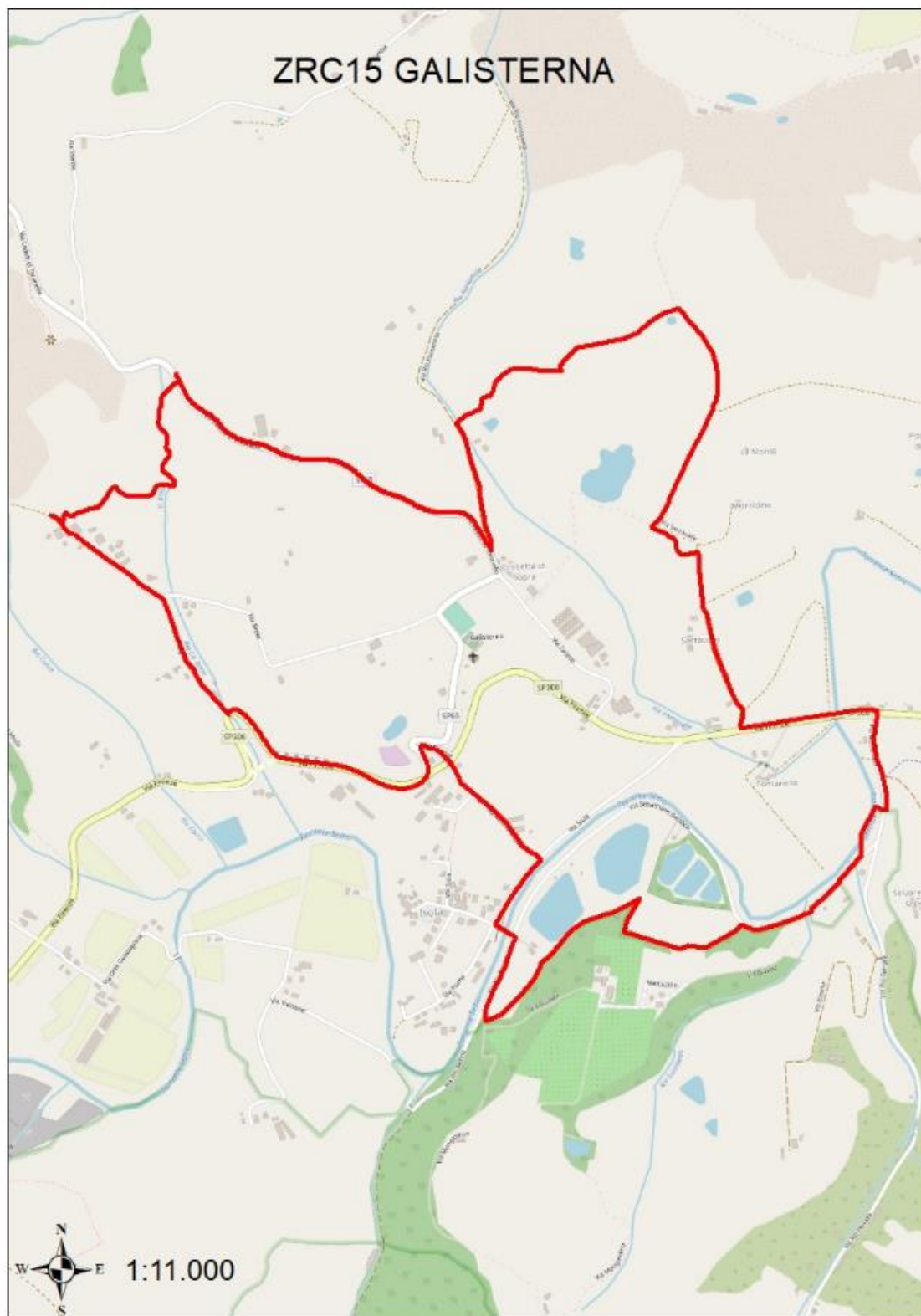
Piano delle immissioni

Dati gli obiettivi dell'area, non sono previste immissioni di starna, fagiano e pernice rossa. Per quanto riguarda la lepre, sulla base dei censimenti che verranno effettuati verrà valutata l'opportunità di procedere a immissioni allo scopo di accelerare il consolidamento di una popolazione autosufficiente.

Piano dei prelievi

Sia per lepri che per fagiani si procede regolarmente alla cattura di un numero di esemplari, da stabilirsi annualmente a seguito degli opportuni censimenti e che non devono ovviamente incidere negativamente sull'incremento annuo.

Cartografia ZRC denominata "15 - GALISTERNA"



ZRC DENOMINATA “16 GRANAROLO”

Motivazione dell’istituzione

Salvaguardia dei ceppi di fauna selvatica autoriproducentisi ed oggetto di interventi di salvaguardia nel corso di questi ultimi anni. Già istituita quale ZR con Deliberazione della Giunta regionale n. 934 del 18 giugno 2019.

Descrizione dei confini – si allega al presente documento cartografia della zona

Pubblicazione (notifica, deposito e opposizione – art.19, commi 5 e 6 della L.R. 8/1994)

Si dà atto che la Deliberazione di Giunta regionale n. 341 del 14 aprile 2020 con la quale si è approvata la *“proposta di perimetrazione ai fini dell’istituzione delle zone di protezione della fauna selvatica del territorio di Ravenna... in attuazione del Piano faunistico-venatorio regionale 2018-2023”* è stata trasmessa a tutti i Comuni dell’Unione della Romagna Faentina, competenti per territorio, con nota prot. PG/2020/329458 del 30 aprile 2020, per l’affissione all’Albo Pretorio telematico, raccomandando la massima diffusione mediante affissione nelle frazioni o borgate interessate dai confini delle ZRC/Oasi.

Relativamente alla istituzione della ZRC denominata **“16 GRANAROLO”**, in esame, l’affissione è stata effettuata dal Comune di Faenza, competente per territorio, ai sensi dell’art.124, co.2 del TUEL 267/2000 e dell’art 32 della legge 18 giugno 2009, n 69, nell’Albo Pretorio On Line, con affissione n. 331 avvenuta dal 4 maggio 2020 al 13 luglio 2020.

Con nota PG/2020/336022 del 5 maggio 2020 la deliberazione è stata inviata alle Organizzazioni professionali agricole provinciali.

Si ritengono in tal modo assolti gli obblighi di pubblicizzazione previsti dall’art.19, comma 5, della L.R. 8/1994 e successive modifiche ed integrazioni.

Si precisa inoltre che rispetto a tale provvedimento, entro il termine previsto dall’art.19, comma 6 della L.R. 8/1994 e successive modifiche ed integrazioni, non risultano pervenute opposizioni da parte di proprietari o conduttori interessati.

PIANO TECNICO PLURIENNALE DI GESTIONE

Caratteristiche generali della zona

L’area in oggetto ricade nel territorio provinciale di Ravenna, è ubicata all’interno del comprensorio omogeneo CO1, in ATC RA03 Faentino, e interessa amministrativamente il comune di Faenza.

Occupava una superficie geografica di ha 514,53 pari ad ha 429,20 ASP ed è caratterizzata da un uso del suolo (Carta Uso del Suolo Regionale versione 2008) così ripartito:

- Seminativi semplici 50,5%
- Frutteti e frutti minori 45,3%
- Rimboschimenti 3,0%
- Orti 1,2%

Vocazionalità per Lepre e Fagiano

In base alla Carta delle Vocazioni Faunistiche regionale, il territorio risulta avere vocazione media per la lepre e media per il fagiano.

Presenza di Aree di Rete Natura 2000

L’area in oggetto non è interessata dalla presenza di siti della Rete Natura 2000.

Finalità/Obiettivi

Oltre alle finalità ed agli obiettivi istituzionali previsti dalla L. 157/92 e dalla L.R. 8/94, le caratteristiche ambientali e faunistiche della zona in oggetto determinano i seguenti obiettivi gestionali che si prevede di raggiungere nell'arco di 5 anni:

- affermazione e incremento della lepore: tale obiettivo si riterrà raggiunto con densità minime di 15 capi/kmq;
- affermazione e incremento del fagiano: tale obiettivo si riterrà raggiunto con densità minime di 25 capi/kmq;
- produzione di lepore: mediante irradiazione al territorio circostante e catture al superamento della densità di cui sopra;
- produzione di fagiano: mediante irradiazione al territorio circostante e catture al superamento della densità di cui sopra.

Piano dei miglioramenti ambientali

Trattandosi di ambiente soggetto a forte valenza agricola, si farà ricorso ad attività atte a fornire alimentazione nelle fasi stagionali di scarsa presenza delle colture, nonché a fornire rifugio, secondo necessità.

Considerando sia le caratteristiche ambientali della zona (ampia disponibilità di aree a vegetazione naturale e buona diversità ambientale), sia le esigenze ecologiche delle specie indicate quali prioritarie, gli interventi che verranno privilegiati possono essere individuati come segue:

Impianto di colture "a perdere"

Il mantenimento della presenza di colture agrarie destinate all'utilizzo esclusivo da parte dei selvatici, risulta un intervento fondamentale quando si voglia aumentare la capacità portante di un determinato ambiente, in modo tale da consentire un migliore sviluppo soprattutto della piccola selvaggina stanziale. Tali colture devono essere piantate in zone di transizione tra ambienti aperti e territori coperti da vegetazione arbustiva o arborea, in modo tale che siano facilmente e sicuramente raggiungibili dai selvatici. La scelta deve cadere in quelle formazioni vegetali erbacee o arbustive che non garantiscono fonti alimentari di qualità (brachipodieti, nardeti). Le operazioni colturali necessarie per l'impianto e le successive cure (lavorazioni del terreno, concimazioni possibilmente organiche, ecc.) dovranno essere compiute il minimo necessario e con tecniche non pregiudizievoli la sanità dell'ambiente, tenendo presente che le finalità non sono assolutamente produttive. È consigliata anche una rotazione tra le colture, avvicinando essenze miglioratrici ad altre depauperanti, in modo da garantire un miglior stato fitosanitario e una maggior fertilità del terreno.

È opportuno rivolgersi a sementi non selezionate artificialmente, in modo da consentire una diffusione naturale nelle aree contigue. La scelta dovrà orientarsi invece su razze e varietà locali, ben adattate con l'ambiente ed il più rustiche possibile, anche se dotate di scarsa produttività. Anche la resistenza fitopatologica non risulta indispensabile; la presenza di parassiti crea infatti catene alimentari più complesse ed una maggiore diversità specifica. La composizione floristica deve garantire una disponibilità alimentare per tutto l'anno; di conseguenza le specie impiegate dovranno essere caratterizzate da uno sviluppo e maturazione progressiva.

Tra le principali essenze da impiegare per l'impianto di colture a perdere per lepore e fasianidi, si consigliano erba medica, trifogli, lupinella, vecce pisello di prato, ginestrino, barbabietola da foraggio e tipi NZ, cavolo da foraggio, colza, grano saraceno, frumento, orzo, avena, segale, mais, loietto, loiessa, festuche, erba mazzolina, poe.

L'impianto deve assicurare una frammentazione di queste colture su fasce a sviluppo lineare, tale da alternare leguminose, cereali primaverili-estivi, cereali autunno-vernini, colture pluriennali, su ampiezze di 2-3 m per ogni essenza, in modo da creare fasce larghe 10-12 m e lunghe 100-200 m.

L'impianto di colture a perdere può risultare utile anche nella gestione dei popolamenti di ungulati; la formazione di coltivazioni destinate a questi animali in zone particolarmente boscate e

relativamente povere di alimenti, consentono di preservare le colture agrarie di reddito dall'azione alimentare di questi selvatici, limitando l'entità dei danni alle coltivazioni.

Tra le specie coltivabili particolarmente appetite dagli ungulati si consigliano cavolo da foraggio, rapa, segale, grano saraceno, mais, graminacee e leguminose foraggiere.

Periodica trinciatura della vegetazione degli incolti

Il rinnovo vegetativo di formazioni di scarso valore alimentare (brachipodieta) consente la presenza, anche se per brevi periodi, di giovani ricacci pascolabili, incrementando così l'offerta pabulare.

Il passaggio su queste formazioni di decespugliatori a coltelli o a catene determina la triturazione e il successivo rigoglio vegetativo delle specie presenti, oltre che una naturale concimazione con conseguente aumento della fertilità del terreno. Tali operazioni non devono essere compiute nei periodi di riproduzione dei selvatici, in modo da evitare disturbi e danni diretti alla fauna; i periodi migliori di intervento sono individuabili alla fine dell'inverno, (fine febbraio-inizio marzo) in modo da consentire un più rapido risveglio vegetativo e una maggiore disponibilità alimentare in questi mesi particolarmente critici per i selvatici. Le aree interessate da tali trinciature periodiche, vanno individuate ai margini di zone boscate, facilmente raggiungibili dai selvatici, e devono assumere uno sviluppo lineare su 70-100 m con ampiezze di 20-30 m. Questi trattamenti se eseguiti con sufficiente frequenza (una-due volte all'anno) limitano la colonizzazione dei terreni abbandonati da parte del bosco. A seguito di tali interventi è anche possibile eseguire una semina di essenze foraggiere rustiche, mediante la tecnica del sod-seeding, consentendo l'insediamento di altre varietà a più alto valore pabulare.

Ripristino e ripulitura di fossi, canali e sorgenti

Gli interventi di questo tipo sono finalizzati al mantenimento di punti di abbeverata naturali indispensabili soprattutto per i fasianidi; la pulizia ed il ripristino di questi punti-acqua deve essere compiuta con attenzione, eliminando solo la vegetazione insediatasi sulle sponde e che non consente l'accesso e il regolare deflusso delle acque. Deve essere comunque mantenuta la formazione ripariale presente sull'argine, che ha le note funzioni di rifugio e nidificazione per numerosi selvatici. L'eliminazione della vegetazione e dei materiali occludenti fossi e canali, deve essere compiuta in periodi e con metodi tali da non causare danno alla fauna selvatica.

Piano delle immissioni

Dati gli obiettivi dell'area, non sono previste immissioni di starna, fagiano e pernice rossa. Per quanto riguarda la lepre, sulla base dei censimenti che verranno effettuati verrà valutata l'opportunità di procedere a immissioni allo scopo di accelerare il consolidamento di una popolazione autosufficiente.

Piano dei prelievi

Sia per lepri che per fagiani si procede regolarmente alla cattura di un numero di esemplari, da stabilirsi annualmente a seguito degli opportuni censimenti e che non devono ovviamente incidere negativamente sull'incremento annuo.

Cartografia ZRC denominata "16 - GRANAROLO"



ZRC DENOMINATA “17 IL POGGIO - RIOLO”

Motivazione dell’istituzione

Salvaguardia dei ceppi di fauna selvatica autoriproducentisi ed oggetto di interventi di salvaguardia nel corso di questi ultimi anni. Già istituita quale ZR con Deliberazione della Giunta regionale n. 934 del 18 giugno 2019.

Descrizione dei confini – si allega al presente documento cartografia della zona

Pubblicazione (notifica, deposito e opposizione – art.19, commi 5 e 6 della L.R. 8/1994)

Si dà atto che la Deliberazione di Giunta regionale n. 341 del 14 aprile 2020 con la quale si è approvata la *“proposta di perimetrazione ai fini dell’istituzione delle zone di protezione della fauna selvatica del territorio di Ravenna... in attuazione del Piano faunistico-venatorio regionale 2018-2023”* è stata trasmessa a tutti i Comuni dell’Unione della Romagna Faentina, competenti per territorio, con nota prot. PG/2020/329458 del 30 aprile 2020, per l’affissione all’Albo Pretorio telematico, raccomandando la massima diffusione mediante affissione nelle frazioni o borgate interessate dai confini delle ZRC/Oasi.

Relativamente alla istituzione della ZRC denominata **“17 IL POGGIO-RIOLO”**, in esame, l’affissione è stata effettuata dal Comune di Riolo Terme, competente per territorio, ai sensi dell’art.124, co.2 del TUEL 267/2000 e dell’art 32 della legge 18 giugno 2009, n 69, nell’Albo Pretorio On Line, con affissione n. 96 avvenuta dal 30 aprile 2020 al 9 luglio 2020.

Con nota PG/2020/336022 del 5 maggio 2020 la deliberazione è stata inviata alle Organizzazioni professionali agricole provinciali.

Si ritengono in tal modo assolti gli obblighi di pubblicizzazione previsti dall’art.19, comma 5, della L.R. 8/1994 e successive modifiche ed integrazioni.

Si precisa inoltre che rispetto a tale provvedimento, entro il termine previsto dall’art.19, comma 6 della L.R. 8/1994 e successive modifiche ed integrazioni, non risultano pervenute opposizioni da parte di proprietari o conduttori interessati.

PIANO TECNICO PLURIENNALE DI GESTIONE

Caratteristiche generali della zona

L’area in oggetto ricade nel territorio provinciale di Ravenna, è ubicata all’interno del comprensorio omogeneo CO1, in ATC RA03 Faentino, e interessa amministrativamente il comune di Riolo Terme.

Occupava una superficie geografica di Ha 296,79 pari ad Ha 175,84 ASP ed è caratterizzata da un uso del suolo (Carta Uso del Suolo Regionale versione 2008) così ripartito:

- Seminativi semplici	17,0%
- Frutteti e frutti minori	32,1%
- Alvei	11,2%
- Vigneti	9,8%
- Boschi	8,6%
- Arbusteti	6,0%
- Orti	5,0%
- Zone umide interne	4,3%
- Prati	3,8%
- Seminativi e spazi naturali	2,2%

Vocazionalità per Lepre e Fagiano

In base alla Carta delle Vocazioni Faunistiche regionale, il territorio risulta avere vocazione medio/alta per la lepre e medio/alta per il fagiano.

Presenza di Aree di Rete Natura 2000

L'area in oggetto non è interessata dalla presenza di siti della Rete Natura 2000.

Finalità/Obiettivi

Oltre alle finalità ed agli obiettivi istituzionali previsti dalla L. 157/92 e dalla L.R. 8/94, le caratteristiche ambientali e faunistiche della zona in oggetto determinano i seguenti obiettivi gestionali che si prevede di raggiungere nell'arco di 5 anni:

- affermazione e incremento della lepre: tale obiettivo si riterrà raggiunto con densità minime di 15 capi/kmq;
- affermazione e incremento del fagiano: tale obiettivo si riterrà raggiunto con densità minime di 25 capi/kmq;
- produzione di lepre: mediante irradiazione al territorio circostante e catture al superamento della densità di cui sopra;
- produzione di fagiano: mediante irradiazione al territorio circostante e catture al superamento della densità di cui sopra.

Piano dei miglioramenti ambientali

Trattandosi di ambiente soggetto a forte valenza agricola, si farà ricorso ad attività atte a fornire alimentazione nelle fasi stagionali di scarsa presenza delle colture, nonché a fornire rifugio, secondo necessità.

Considerando sia le caratteristiche ambientali della zona (ampia disponibilità di aree a vegetazione naturale e buona diversità ambientale), sia le esigenze ecologiche delle specie indicate quali prioritarie, gli interventi che verranno privilegiati possono essere individuati come segue:

Impianto di colture "a perdere"

Il mantenimento della presenza di colture agrarie destinate all'utilizzo esclusivo da parte dei selvatici, risulta un intervento fondamentale quando si voglia aumentare la capacità portante di un determinato ambiente, in modo tale da consentire un migliore sviluppo soprattutto della piccola selvaggina stanziale. Tali colture devono essere piantate in zone di transizione tra ambienti aperti e territori coperti da vegetazione arbustiva o arborea, in modo tale che siano facilmente e sicuramente raggiungibili dai selvatici. La scelta deve cadere in quelle formazioni vegetali erbacee o arbustive che non garantiscono fonti alimentari di qualità (brachipodieti, nardeti). Le operazioni colturali necessarie per l'impianto e le successive cure (lavorazioni del terreno, concimazioni possibilmente organiche, ecc.) dovranno essere compiute il minimo necessario e con tecniche non pregiudizievoli la sanità dell'ambiente, tenendo presente che le finalità non sono assolutamente produttive. È consigliata anche una rotazione tra le colture, avvicinando essenze miglioratrici ad altre depauperanti, in modo da garantire un miglior stato fitosanitario e una maggior fertilità del terreno.

È opportuno rivolgersi a sementi non selezionate artificialmente, in modo da consentire una diffusione naturale nelle aree contigue. La scelta dovrà orientarsi invece su razze e varietà locali, ben adattate con l'ambiente ed il più rustiche possibile, anche se dotate di scarsa produttività. Anche la resistenza fitopatologica non risulta indispensabile; la presenza di parassiti crea infatti catene alimentari più complesse ed una maggiore diversità specifica. La composizione floristica deve garantire una disponibilità alimentare per tutto l'anno; di conseguenza le specie impiegate dovranno essere caratterizzate da uno sviluppo e maturazione progressiva.

Tra le principali essenze da impiegare per l'impianto di colture a perdere per lepre e fasianidi, si consigliano erba medica, trifogli, lupinella, vecce pisello di prato, ginestrino, barbabietola da foraggio e tipi NZ, cavolo da foraggio, colza, grano saraceno, frumento, orzo, avena, segale, mais, loietto, loiessa, festuche, erba mazzolina, poe.

L'impianto deve assicurare una frammentazione di queste colture su fasce a sviluppo lineare, tale da alternare leguminose, cereali primaverili-estivi, cereali autunno-vernini, colture pluriennali, su ampiezze di 2-3 m per ogni essenza, in modo da creare fasce larghe 10-12 m e lunghe 100-200 m.

L'impianto di colture a perdere può risultare utile anche nella gestione dei popolamenti di ungulati; la formazione di coltivazioni destinate a questi animali in zone particolarmente boscate e relativamente povere di alimenti, consentono di preservare le colture agrarie di reddito dall'azione alimentare di questi selvatici, limitando l'entità dei danni alle coltivazioni.

Tra le specie coltivabili particolarmente appetite dagli ungulati si consigliano cavolo da foraggio, rapa, segale, grano saraceno, mais, graminacee e leguminose foraggiere.

Periodica trinciatura della vegetazione degli incolti

Il rinnovo vegetativo di formazioni di scarso valore alimentare (brachipodieta) consente la presenza, anche se per brevi periodi, di giovani ricacci pascolabili, incrementando così l'offerta pabulare.

Il passaggio su queste formazioni di decespugliatori a coltelli o a catene determina la triturazione e il successivo rigoglio vegetativo delle specie presenti, oltre che una naturale concimazione con conseguente aumento della fertilità del terreno. Tali operazioni non devono essere compiute nei periodi di riproduzione dei selvatici, in modo da evitare disturbi e danni diretti alla fauna; i periodi migliori di intervento sono individuabili alla fine dell'inverno, (fine febbraio-inizio marzo) in modo da consentire un più rapido risveglio vegetativo e una maggiore disponibilità alimentare in questi mesi particolarmente critici per i selvatici. Le aree interessate da tali trinciature periodiche, vanno individuate ai margini di zone boscate, facilmente raggiungibili dai selvatici, e devono assumere uno sviluppo lineare su 70-100 m con ampiezze di 20-30 m. Questi trattamenti se eseguiti con sufficiente frequenza (una-due volte all'anno) limitano la colonizzazione dei terreni abbandonati da parte del bosco. A seguito di tali interventi è anche possibile eseguire una semina di essenze foraggiere rustiche, mediante la tecnica del sod-seeding, consentendo l'insediamento di altre varietà a più alto valore pabulare.

Ripristino e ripulitura di fossi, canali e sorgenti

Gli interventi di questo tipo sono finalizzati al mantenimento di punti di abbeverata naturali indispensabili soprattutto per i fasianidi; la pulizia ed il ripristino di questi punti-acqua deve essere compiuta con attenzione, eliminando solo la vegetazione insediatasi sulle sponde e che non consente l'accesso e il regolare deflusso delle acque. Deve essere comunque mantenuta la formazione ripariale presente sull'argine, che ha le note funzioni di rifugio e nidificazione per numerosi selvatici. L'eliminazione della vegetazione e dei materiali occludenti fossi e canali, deve essere compiuta in periodi e con metodi tali da non causare danno alla fauna selvatica.

Piano delle immissioni

Dati gli obiettivi dell'area, non sono previste immissioni di starna, fagiano e pernice rossa. Per quanto riguarda la lepre, sulla base dei censimenti che verranno effettuati verrà valutata l'opportunità di procedere a immissioni allo scopo di accelerare il consolidamento di una popolazione autosufficiente.

Piano dei prelievi

Sia per lepri che per fagiani si procede regolarmente alla cattura di un numero di esemplari, da stabilirsi annualmente a seguito degli opportuni censimenti e che non devono ovviamente incidere negativamente sull'incremento annuo.

CARTOGRAFIA ZRC DENOMINATA “17 – IL POGGIO-RIOLO”



ZRC DENOMINATA “18 MARZENO”

Motivazione dell’istituzione

Salvaguardia dei ceppi di fauna selvatica autoriproducentisi ed oggetto di interventi di salvaguardia nel corso di questi ultimi anni. Già istituita quale ZR con Deliberazione della Giunta regionale n. 934 del 18 giugno 2019.

Descrizione dei confini – si allega al presente documento cartografia della zona

Pubblicazione (notifica, deposito e opposizione – art.19, commi 5 e 6 della L.R. 8/1994)

Si dà atto che la Deliberazione di Giunta regionale n. 341 del 14 aprile 2020 con la quale si è approvata la *“proposta di perimetrazione ai fini dell’istituzione delle zone di protezione della fauna selvatica del territorio di Ravenna... in attuazione del Piano faunistico-venatorio regionale 2018-2023”* è stata trasmessa a tutti i Comuni dell’Unione della Romagna Faentina, competenti per territorio, con nota prot. PG/2020/329458 del 30 aprile 2020, per l’affissione all’Albo Pretorio telematico, raccomandando la massima diffusione mediante affissione nelle frazioni o borgate interessate dai confini delle ZRC/Oasi.

Relativamente alla istituzione della ZRC denominata **“18 MARZENO”**, in esame, l’affissione è stata effettuata dal Comune di Brisighella, competente per territorio, ai sensi dell’art.124, co.2 del TUEL 267/2000 e dell’art 32 della legge 18 giugno 2009, n 69, nell’Albo Pretorio On Line, con affissione n. 118 avvenuta dal 11 maggio 2020 al 20 luglio 2020.

Con nota PG/2020/336022 del 5 maggio 2020 la deliberazione è stata inviata alle Organizzazioni professionali agricole provinciali.

Si ritengono in tal modo assolti gli obblighi di pubblicizzazione previsti dall’art.19, comma 5, della L.R. 8/1994 e successive modifiche ed integrazioni.

Si precisa inoltre che rispetto a tale provvedimento, entro il termine previsto dall’art.19, comma 6 della L.R. 8/1994 e successive modifiche ed integrazioni, non risultano pervenute opposizioni da parte di proprietari o conduttori interessati.

PIANO TECNICO PLURIENNALE DI GESTIONE

Caratteristiche generali della zona

L’area in oggetto ricade nel territorio provinciale di Ravenna, è ubicata all’interno del comprensorio omogeneo CO1, in ATC RA03 Faentino, e interessa amministrativamente il comune di Brisighella.

Occupava una superficie geografica di Ha 73,46 pari ad Ha 62,52 ASP ed è caratterizzata da un uso del suolo (Carta Uso del Suolo Regionale versione 2008) così ripartito:

- Frutteti e frutti minori 80,4%
- Alvei 7,9%
- Vigneti 7,2%
- Seminativi semplici 4,4%
- Boschi 0,1%

Vocazionalità per Lepre e Fagiano

In base alla Carta delle Vocazioni Faunistiche regionale, il territorio risulta avere vocazione bassa per la lepre e medio/bassa per il fagiano.

Presenza di Aree di Rete Natura 2000

L’area in oggetto non è interessata dalla presenza di siti della Rete Natura 2000.

Finalità/Obiettivi

Oltre alle finalità ed agli obiettivi istituzionali previsti dalla L. 157/92 e dalla L.R. 8/94, le caratteristiche ambientali e faunistiche della zona in oggetto determinano i seguenti obiettivi gestionali che si prevede di raggiungere nell'arco di 5 anni:

- affermazione e incremento della lepore: tale obiettivo si riterrà raggiunto con densità minime di 15 capi/kmq;
- affermazione e incremento del fagiano: tale obiettivo si riterrà raggiunto con densità minime di 25 capi/kmq;
- produzione di lepore: mediante irradiazione al territorio circostante e catture al superamento della densità di cui sopra;
- produzione di fagiano: mediante irradiazione al territorio circostante e catture al superamento della densità di cui sopra.

Piano dei miglioramenti ambientali

Trattandosi di ambiente soggetto a forte valenza agricola, si farà ricorso ad attività atte a fornire alimentazione nelle fasi stagionali di scarsa presenza delle colture, nonché a fornire rifugio, secondo necessità.

Considerando sia le caratteristiche ambientali della zona (ampia disponibilità di aree a vegetazione naturale e buona diversità ambientale), sia le esigenze ecologiche delle specie indicate quali prioritarie, gli interventi che verranno privilegiati possono essere individuati come segue:

Impianto di colture "a perdere"

Il mantenimento della presenza di colture agrarie destinate all'utilizzo esclusivo da parte dei selvatici, risulta un intervento fondamentale quando si voglia aumentare la capacità portante di un determinato ambiente, in modo tale da consentire un migliore sviluppo soprattutto della piccola selvaggina stanziale. Tali colture devono essere piantate in zone di transizione tra ambienti aperti e territori coperti da vegetazione arbustiva o arborea, in modo tale che siano facilmente e sicuramente raggiungibili dai selvatici. La scelta deve cadere in quelle formazioni vegetali erbacee o arbustive che non garantiscono fonti alimentari di qualità (brachipodieti, nardeti). Le operazioni colturali necessarie per l'impianto e le successive cure (lavorazioni del terreno, concimazioni possibilmente organiche, ecc.) dovranno essere compiute il minimo necessario e con tecniche non pregiudizievoli la sanità dell'ambiente, tenendo presente che le finalità non sono assolutamente produttive. È consigliata anche una rotazione tra le colture, avvicinando essenze miglioratrici ad altre depauperanti, in modo da garantire un miglior stato fitosanitario e una maggior fertilità del terreno.

È opportuno rivolgersi a sementi non selezionate artificialmente, in modo da consentire una diffusione naturale nelle aree contigue. La scelta dovrà orientarsi invece su razze e varietà locali, ben adattate con l'ambiente ed il più rustiche possibile, anche se dotate di scarsa produttività. Anche la resistenza fitopatologica non risulta indispensabile; la presenza di parassiti crea infatti catene alimentari più complesse ed una maggiore diversità specifica. La composizione floristica deve garantire una disponibilità alimentare per tutto l'anno; di conseguenza le specie impiegate dovranno essere caratterizzate da uno sviluppo e maturazione progressiva.

Tra le principali essenze da impiegare per l'impianto di colture a perdere per lepore e fasianidi, si consigliano erba medica, trifogli, lupinella, vecce pisello di prato, ginestrino, barbabietola da foraggio e tipi NZ, cavolo da foraggio, colza, grano saraceno, frumento, orzo, avena, segale, mais, loietto, loiessa, festuche, erba mazzolina, poe.

L'impianto deve assicurare una frammentazione di queste colture su fasce a sviluppo lineare, tale da alternare leguminose, cereali primaverili-estivi, cereali autunno-vernini, colture pluriennali, su ampiezze di 2-3 m per ogni essenza, in modo da creare fasce larghe 10-12 m e lunghe 100-200 m.

L'impianto di colture a perdere può risultare utile anche nella gestione dei popolamenti di ungulati; la formazione di coltivazioni destinate a questi animali in zone particolarmente boscate e

relativamente povere di alimenti, consentono di preservare le colture agrarie di reddito dall'azione alimentare di questi selvatici, limitando l'entità dei danni alle coltivazioni.

Tra le specie coltivabili particolarmente appetite dagli ungulati si consigliano cavolo da foraggio, rapa, segale, grano saraceno, mais, graminacee e leguminose foraggiere.

Periodica trinciatura della vegetazione degli incolti

Il rinnovo vegetativo di formazioni di scarso valore alimentare (brachipodieta) consente la presenza, anche se per brevi periodi, di giovani ricacci pascolabili, incrementando così l'offerta pabulare.

Il passaggio su queste formazioni di decespugliatori a coltelli o a catene determina la triturazione e il successivo rigoglio vegetativo delle specie presenti, oltre che una naturale concimazione con conseguente aumento della fertilità del terreno. Tali operazioni non devono essere compiute nei periodi di riproduzione dei selvatici, in modo da evitare disturbi e danni diretti alla fauna; i periodi migliori di intervento sono individuabili alla fine dell'inverno, (fine febbraio-inizio marzo) in modo da consentire un più rapido risveglio vegetativo e una maggiore disponibilità alimentare in questi mesi particolarmente critici per i selvatici. Le aree interessate da tali trinciature periodiche, vanno individuate ai margini di zone boscate, facilmente raggiungibili dai selvatici, e devono assumere uno sviluppo lineare su 70-100 m con ampiezze di 20-30 m. Questi trattamenti se eseguiti con sufficiente frequenza (una-due volte all'anno) limitano la colonizzazione dei terreni abbandonati da parte del bosco. A seguito di tali interventi è anche possibile eseguire una semina di essenze foraggiere rustiche, mediante la tecnica del sod-seeding, consentendo l'insediamento di altre varietà a più alto valore pabulare.

Ripristino e ripulitura di fossi, canali e sorgenti

Gli interventi di questo tipo sono finalizzati al mantenimento di punti di abbeverata naturali indispensabili soprattutto per i fasianidi; la pulizia ed il ripristino di questi punti-acqua deve essere compiuta con attenzione, eliminando solo la vegetazione insediatasi sulle sponde e che non consente l'accesso e il regolare deflusso delle acque. Deve essere comunque mantenuta la formazione ripariale presente sull'argine, che ha le note funzioni di rifugio e nidificazione per numerosi selvatici. L'eliminazione della vegetazione e dei materiali occludenti fossi e canali, deve essere compiuta in periodi e con metodi tali da non causare danno alla fauna selvatica.

Piano delle immissioni

Dati gli obiettivi dell'area, non sono previste immissioni di starna, fagiano e pernice rossa. Per quanto riguarda la lepre, sulla base dei censimenti che verranno effettuati verrà valutata l'opportunità di procedere a immissioni allo scopo di accelerare il consolidamento di una popolazione autosufficiente.

Piano dei prelievi

Sia per lepri che per fagiani si procede regolarmente alla cattura di un numero di esemplari, da stabilirsi annualmente a seguito degli opportuni censimenti e che non devono ovviamente incidere negativamente sull'incremento annuo.

Cartografia ZRC denominata "18 - MARZENO"



ZRC DENOMINATA “19 MONTE ROMANO”

Motivazione dell’istituzione

Salvaguardia dei ceppi di fauna selvatica autoriproducentisi ed oggetto di interventi di salvaguardia nel corso di questi ultimi anni. Già istituita quale ZR con Deliberazione della Giunta regionale n. 934 del 18 giugno 2019.

Descrizione dei confini – si allega al presente documento cartografia della zona

Pubblicazione (notifica, deposito e opposizione – art.19, commi 5 e 6 della L.R. 8/1994)

Si dà atto che la Deliberazione di Giunta regionale n. 341 del 14 aprile 2020 con la quale si è approvata la *“proposta di perimetrazione ai fini dell’istituzione delle zone di protezione della fauna selvatica del territorio di Ravenna... in attuazione del Piano faunistico-venatorio regionale 2018-2023”* è stata trasmessa a tutti i Comuni dell’Unione della Romagna Faentina, competenti per territorio, con nota prot. PG/2020/329458 del 30 aprile 2020, per l’affissione all’Albo Pretorio telematico, raccomandando la massima diffusione mediante affissione nelle frazioni o borgate interessate dai confini delle ZRC/Oasi.

Relativamente alla istituzione della ZRC denominata **“19 MONTE ROMANO”**, in esame, l’affissione è stata effettuata dal Comune di Brisighella, competente per territorio, ai sensi dell’art.124, co.2 del TUEL 267/2000 e dell’art 32 della legge 18 giugno 2009, n 69, nell’Albo Pretorio On Line, con affissione n. 118 avvenuta dal 11 maggio 2020 al 20 luglio 2020.

Con nota PG/2020/336022 del 5 maggio 2020 la deliberazione è stata inviata alle Organizzazioni professionali agricole provinciali.

Si ritengono in tal modo assolti gli obblighi di pubblicizzazione previsti dall’art.19, comma 5, della L.R. 8/1994 e successive modifiche ed integrazioni.

Si precisa inoltre che rispetto a tale provvedimento, entro il termine previsto dall’art.19, comma 6 della L.R. 8/1994 e successive modifiche ed integrazioni, non risultano pervenute opposizioni da parte di proprietari o conduttori interessati.

PIANO TECNICO PLURIENNALE DI GESTIONE

Caratteristiche generali della zona

L’area in oggetto ricade nel territorio provinciale di Ravenna, è ubicata all’interno del comprensorio omogeneo CO2, in ATC RA03 Faentino, e interessa amministrativamente il comune di Brisighella.

Occupava una superficie geografica di Ha 71,24 pari ad Ha 66,17 ASP, ha un tasso di boscosità del 23,5% a cui si aggiunge un 28,2% di colture da legno. Nell’area, storicamente zona di rifugio, non si registrano danni; essa è caratterizzata da un uso del suolo (Carta Uso del Suolo Regionale versione 2008) così ripartito:

- Seminativi semplici 47,5%
- Colture da legno 28,2%
- Boschi di latifoglie 19,4%
- Rimboschimenti 4,1%
- Castagneti 0,8%

Vocazionalità per Lepre e Fagiano

In base alla Carta delle Vocazioni Faunistiche regionale, il territorio risulta avere vocazione media per la lepre e media per il fagiano.

Presenza di Aree di Rete Natura 2000

L'area in oggetto non è interessata dalla presenza di siti della Rete Natura 2000.

Finalità/Obiettivi

Oltre alle finalità ed agli obiettivi istituzionali previsti dalla L. 157/92 e dalla L.R. 8/94, le caratteristiche ambientali e faunistiche della zona in oggetto determinano i seguenti obiettivi gestionali che si prevede di raggiungere nell'arco di 5 anni:

- affermazione e incremento della lepore: tale obiettivo si riterrà raggiunto con densità minime di 15 capi/kmq;
- affermazione e incremento del fagiano: tale obiettivo si riterrà raggiunto con densità minime di 25 capi/kmq;
- produzione di lepore: mediante irradiazione al territorio circostante e catture al superamento della densità di cui sopra;
- produzione di fagiano: mediante irradiazione al territorio circostante e catture al superamento della densità di cui sopra.

Piano dei miglioramenti ambientali

Trattandosi di ambiente soggetto a forte valenza agricola, si farà ricorso ad attività atte a fornire alimentazione nelle fasi stagionali di scarsa presenza delle colture, nonché a fornire rifugio, secondo necessità.

Considerando sia le caratteristiche ambientali della zona (ampia disponibilità di aree a vegetazione naturale e buona diversità ambientale), sia le esigenze ecologiche delle specie indicate quali prioritarie, gli interventi che verranno privilegiati possono essere individuati come segue:

Impianto di colture "a perdere"

Il mantenimento della presenza di colture agrarie destinate all'utilizzo esclusivo da parte dei selvatici, risulta un intervento fondamentale quando si voglia aumentare la capacità portante di un determinato ambiente, in modo tale da consentire un migliore sviluppo soprattutto della piccola selvaggina stanziale. Tali colture devono essere piantate in zone di transizione tra ambienti aperti e territori coperti da vegetazione arbustiva o arborea, in modo tale che siano facilmente e sicuramente raggiungibili dai selvatici. La scelta deve cadere in quelle formazioni vegetali erbacee o arbustive che non garantiscono fonti alimentari di qualità (brachipodi, nardeti). Le operazioni colturali necessarie per l'impianto e le successive cure (lavorazioni del terreno, concimazioni possibilmente organiche, ecc.) dovranno essere compiute il minimo necessario e con tecniche non pregiudizievoli la sanità dell'ambiente, tenendo presente che le finalità non sono assolutamente produttive. È consigliata anche una rotazione tra le colture, avvicinando essenze miglioratrici ad altre depauperanti, in modo da garantire un miglior stato fitosanitario e una maggior fertilità del terreno.

È opportuno rivolgersi a sementi non selezionate artificialmente, in modo da consentire una diffusione naturale nelle aree contigue. La scelta dovrà orientarsi invece su razze e varietà locali, ben adattate con l'ambiente ed il più rustiche possibile, anche se dotate di scarsa produttività. Anche la resistenza fitopatologica non risulta indispensabile; la presenza di parassiti crea infatti catene alimentari più complesse ed una maggiore diversità specifica. La composizione floristica deve garantire una disponibilità alimentare per tutto l'anno; di conseguenza le specie impiegate dovranno essere caratterizzate da uno sviluppo e maturazione progressiva.

Tra le principali essenze da impiegare per l'impianto di colture a perdere per lepore e fasianidi, si consigliano erba medica, trifogli, lupinella, vecce pisello di prato, ginestrino, barbabietola da foraggio e tipi NZ, cavolo da foraggio, colza, grano saraceno, frumento, orzo, avena, segale, mais, loietto, loiessa, festuche, erba mazzolina, poe.

L'impianto deve assicurare una frammentazione di queste colture su fasce a sviluppo lineare, tale da alternare leguminose, cereali primaverili-estivi, cereali autunno-vernini, colture pluriennali, su ampiezze di 2-3 m per ogni essenza, in modo da creare fasce larghe 10-12 m e lunghe 100-200 m.

L'impianto di colture a perdere può risultare utile anche nella gestione dei popolamenti di ungulati; la formazione di coltivazioni destinate a questi animali in zone particolarmente boscate e relativamente povere di alimenti, consentono di preservare le colture agrarie di reddito dall'azione alimentare di questi selvatici, limitando l'entità dei danni alle coltivazioni.

Tra le specie coltivabili particolarmente appetite dagli ungulati si consigliano cavolo da foraggio, rapa, segale, grano saraceno, mais, graminacee e leguminose foraggiere.

Periodica trinciatura della vegetazione degli incolti

Il rinnovo vegetativo di formazioni di scarso valore alimentare (brachipodieti) consente la presenza, anche se per brevi periodi, di giovani ricacci pascolabili, incrementando così l'offerta pabulare.

Il passaggio su queste formazioni di decespugliatori a coltelli o a catene determina la triturazione e il successivo rigoglio vegetativo delle specie presenti, oltre che una naturale concimazione con conseguente aumento della fertilità del terreno. Tali operazioni non devono essere compiute nei periodi di riproduzione dei selvatici, in modo da evitare disturbi e danni diretti alla fauna; i periodi migliori di intervento sono individuabili alla fine dell'inverno, (fine febbraio-inizio marzo) in modo da consentire un più rapido risveglio vegetativo e una maggiore disponibilità alimentare in questi mesi particolarmente critici per i selvatici. Le aree interessate da tali trinciature periodiche, vanno individuate ai margini di zone boscate, facilmente raggiungibili dai selvatici, e devono assumere uno sviluppo lineare su 70-100 m con ampiezze di 20-30 m. Questi trattamenti se eseguiti con sufficiente frequenza (una-due volte all'anno) limitano la colonizzazione dei terreni abbandonati da parte del bosco. A seguito di tali interventi è anche possibile eseguire una semina di essenze foraggiere rustiche, mediante la tecnica del sod-seeding, consentendo l'insediamento di altre varietà a più alto valore pabulare.

Ripristino e ripulitura di fossi, canali e sorgenti

Gli interventi di questo tipo sono finalizzati al mantenimento di punti di abbeverata naturali indispensabili soprattutto per i fasianidi; la pulizia ed il ripristino di questi punti-acqua deve essere compiuta con attenzione, eliminando solo la vegetazione insediatasi sulle sponde e che non consente l'accesso e il regolare deflusso delle acque. Deve essere comunque mantenuta la formazione ripariale presente sull'argine, che ha le note funzioni di rifugio e nidificazione per numerosi selvatici. L'eliminazione della vegetazione e dei materiali occludenti fossi e canali, deve essere compiuta in periodi e con metodi tali da non causare danno alla fauna selvatica.

Piano delle immissioni

Dati gli obiettivi dell'area, non sono previste immissioni di starna, fagiano e pernice rossa. Per quanto riguarda la lepre, sulla base dei censimenti che verranno effettuati verrà valutata l'opportunità di procedere a immissioni allo scopo di accelerare il consolidamento di una popolazione autosufficiente.

Piano dei prelievi

Sia per lepri che per fagiani si procede regolarmente alla cattura di un numero di esemplari, da stabilirsi annualmente a seguito degli opportuni censimenti e che non devono ovviamente incidere negativamente sull'incremento annuo.

ZRC DENOMINATA “20 ORTO BERTONI”

Motivazione dell’istituzione

Salvaguardia dei ceppi di fauna selvatica autoriproducentisi ed oggetto di interventi di salvaguardia nel corso di questi ultimi anni. Già istituita quale ZR con Deliberazione della Giunta regionale n. 934 del 18 giugno 2019.

Descrizione dei confini – si allega al presente documento cartografia della zona

Pubblicazione (notifica, deposito e opposizione – art.19, commi 5 e 6 della L.R. 8/1994)

Si dà atto che la Deliberazione di Giunta regionale n. 341 del 14 aprile 2020 con la quale si è approvata la *“proposta di perimetrazione ai fini dell’istituzione delle zone di protezione della fauna selvatica del territorio di Ravenna... in attuazione del Piano faunistico-venatorio regionale 2018-2023”* è stata trasmessa a tutti i Comuni dell’Unione della Romagna Faentina, competenti per territorio, con nota prot. PG/2020/329458 del 30 aprile 2020, per l’affissione all’Albo Pretorio telematico, raccomandando la massima diffusione mediante affissione nelle frazioni o borgate interessate dai confini delle ZRC/Oasi.

Relativamente alla istituzione della ZRC denominata **“20 ORTO BERTONI”**, in esame, l’affissione è stata effettuata dal Comune di Faenza, competente per territorio, ai sensi dell’art.124, co.2 del TUEL 267/2000 e dell’art 32 della legge 18 giugno 2009, n 69, nell’Albo Pretorio On Line, con affissione n. 331 avvenuta dal 4 maggio 2020 al 13 luglio 2020.

Con nota PG/2020/336022 del 5 maggio 2020 la deliberazione è stata inviata alle Organizzazioni professionali agricole provinciali.

Si ritengono in tal modo assolti gli obblighi di pubblicizzazione previsti dall’art.19, comma 5, della L.R. 8/1994 e successive modifiche ed integrazioni.

Si precisa inoltre che rispetto a tale provvedimento, entro il termine previsto dall’art.19, comma 6 della L.R. 8/1994 e successive modifiche ed integrazioni, non risultano pervenute opposizioni da parte di proprietari o conduttori interessati.

PIANO TECNICO PLURIENNALE DI GESTIONE

Caratteristiche generali della zona

L’area in oggetto ricade nel territorio provinciale di Ravenna, è ubicata all’interno del comprensorio omogeneo CO1, in ATC RA03 Faentino, e interessa amministrativamente il comune di Faenza.

Occupava una superficie geografica di Ha 356,83 pari ad Ha 290,57 ASP ed è caratterizzata da un uso del suolo (Carta Uso del Suolo Regionale versione 2008) così ripartito:

- Frutteti e frutti minori 73,6%
- Seminativi semplici 13,5%
- Alvei 7,5%
- Orti e orticole 4,5%
- Vivai 0,9%

Vocazionalità per Lepre e Fagiano

In base alla Carta delle Vocazioni Faunistiche regionale, il territorio risulta avere vocazione bassa per la lepre e medio/bassa per il fagiano.

Presenza di Aree di Rete Natura 2000

L’area in oggetto non è interessata dalla presenza di siti della Rete Natura 2000.

Finalità/Obiettivi

Oltre alle finalità ed agli obiettivi istituzionali previsti dalla L. 157/92 e dalla L.R. 8/94, le caratteristiche ambientali e faunistiche della zona in oggetto determinano i seguenti obiettivi gestionali che si prevede di raggiungere nell'arco di 5 anni:

- affermazione e incremento della lepore: tale obiettivo si riterrà raggiunto con densità minime di 15 capi/kmq;
- affermazione e incremento del fagiano: tale obiettivo si riterrà raggiunto con densità minime di 25 capi/kmq;
- produzione di lepore: mediante irradiazione al territorio circostante e catture al superamento della densità di cui sopra;
- produzione di fagiano: mediante irradiazione al territorio circostante e catture al superamento della densità di cui sopra.

Piano dei miglioramenti ambientali

Trattandosi di ambiente soggetto a forte valenza agricola, si farà ricorso ad attività atte a fornire alimentazione nelle fasi stagionali di scarsa presenza delle colture, nonché a fornire rifugio, secondo necessità.

Considerando sia le caratteristiche ambientali della zona (ampia disponibilità di aree a vegetazione naturale e buona diversità ambientale), sia le esigenze ecologiche delle specie indicate quali prioritarie, gli interventi che verranno privilegiati possono essere individuati come segue:

Impianto di colture "a perdere"

Il mantenimento della presenza di colture agrarie destinate all'utilizzo esclusivo da parte dei selvatici, risulta un intervento fondamentale quando si voglia aumentare la capacità portante di un determinato ambiente, in modo tale da consentire un migliore sviluppo soprattutto della piccola selvaggina stanziale. Tali colture devono essere piantate in zone di transizione tra ambienti aperti e territori coperti da vegetazione arbustiva o arborea, in modo tale che siano facilmente e sicuramente raggiungibili dai selvatici. La scelta deve cadere in quelle formazioni vegetali erbacee o arbustive che non garantiscono fonti alimentari di qualità (brachipodieti, nardeti). Le operazioni colturali necessarie per l'impianto e le successive cure (lavorazioni del terreno, concimazioni possibilmente organiche, ecc.) dovranno essere compiute il minimo necessario e con tecniche non pregiudizievoli la sanità dell'ambiente, tenendo presente che le finalità non sono assolutamente produttive. È consigliata anche una rotazione tra le colture, avvicinando essenze miglioratrici ad altre depauperanti, in modo da garantire un miglior stato fitosanitario e una maggior fertilità del terreno.

È opportuno rivolgersi a sementi non selezionate artificialmente, in modo da consentire una diffusione naturale nelle aree contigue. La scelta dovrà orientarsi invece su razze e varietà locali, ben adattate con l'ambiente ed il più rustiche possibile, anche se dotate di scarsa produttività. Anche la resistenza fitopatologica non risulta indispensabile; la presenza di parassiti crea infatti catene alimentari più complesse ed una maggiore diversità specifica. La composizione floristica deve garantire una disponibilità alimentare per tutto l'anno; di conseguenza le specie impiegate dovranno essere caratterizzate da uno sviluppo e maturazione progressiva.

Tra le principali essenze da impiegare per l'impianto di colture a perdere per lepore e fasianidi, si consigliano erba medica, trifogli, lupinella, vecce pisello di prato, ginestrino, barbabietola da foraggio e tipi NZ, cavolo da foraggio, colza, grano saraceno, frumento, orzo, avena, segale, mais, loietto, loiessa, festuche, erba mazzolina, poe.

L'impianto deve assicurare una frammentazione di queste colture su fasce a sviluppo lineare, tale da alternare leguminose, cereali primaverili-estivi, cereali autunno-vernini, colture pluriennali, su ampiezze di 2-3 m per ogni essenza, in modo da creare fasce larghe 10-12 m e lunghe 100-200 m.

L'impianto di colture a perdere può risultare utile anche nella gestione dei popolamenti di ungulati; la formazione di coltivazioni destinate a questi animali in zone particolarmente boscate e

relativamente povere di alimenti, consentono di preservare le colture agrarie di reddito dall'azione alimentare di questi selvatici, limitando l'entità dei danni alle coltivazioni.

Tra le specie coltivabili particolarmente appetite dagli ungulati si consigliano cavolo da foraggio, rapa, segale, grano saraceno, mais, graminacee e leguminose foraggiere.

Periodica trinciatura della vegetazione degli incolti

Il rinnovo vegetativo di formazioni di scarso valore alimentare (brachipodieta) consente la presenza, anche se per brevi periodi, di giovani ricacci pascolabili, incrementando così l'offerta pabulare.

Il passaggio su queste formazioni di decespugliatori a coltelli o a catene determina la triturazione e il successivo rigoglio vegetativo delle specie presenti, oltre che una naturale concimazione con conseguente aumento della fertilità del terreno. Tali operazioni non devono essere compiute nei periodi di riproduzione dei selvatici, in modo da evitare disturbi e danni diretti alla fauna; i periodi migliori di intervento sono individuabili alla fine dell'inverno, (fine febbraio-inizio marzo) in modo da consentire un più rapido risveglio vegetativo e una maggiore disponibilità alimentare in questi mesi particolarmente critici per i selvatici. Le aree interessate da tali trinciature periodiche, vanno individuate ai margini di zone boscate, facilmente raggiungibili dai selvatici, e devono assumere uno sviluppo lineare su 70-100 m con ampiezze di 20-30 m. Questi trattamenti se eseguiti con sufficiente frequenza (una-due volte all'anno) limitano la colonizzazione dei terreni abbandonati da parte del bosco. A seguito di tali interventi è anche possibile eseguire una semina di essenze foraggiere rustiche, mediante la tecnica del sod-seeding, consentendo l'insediamento di altre varietà a più alto valore pabulare.

Ripristino e ripulitura di fossi, canali e sorgenti

Gli interventi di questo tipo sono finalizzati al mantenimento di punti di abbeverata naturali indispensabili soprattutto per i fasianidi; la pulizia ed il ripristino di questi punti-acqua deve essere compiuta con attenzione, eliminando solo la vegetazione insediatasi sulle sponde e che non consente l'accesso e il regolare deflusso delle acque. Deve essere comunque mantenuta la formazione ripariale presente sull'argine, che ha le note funzioni di rifugio e nidificazione per numerosi selvatici. L'eliminazione della vegetazione e dei materiali occludenti fossi e canali, deve essere compiuta in periodi e con metodi tali da non causare danno alla fauna selvatica.

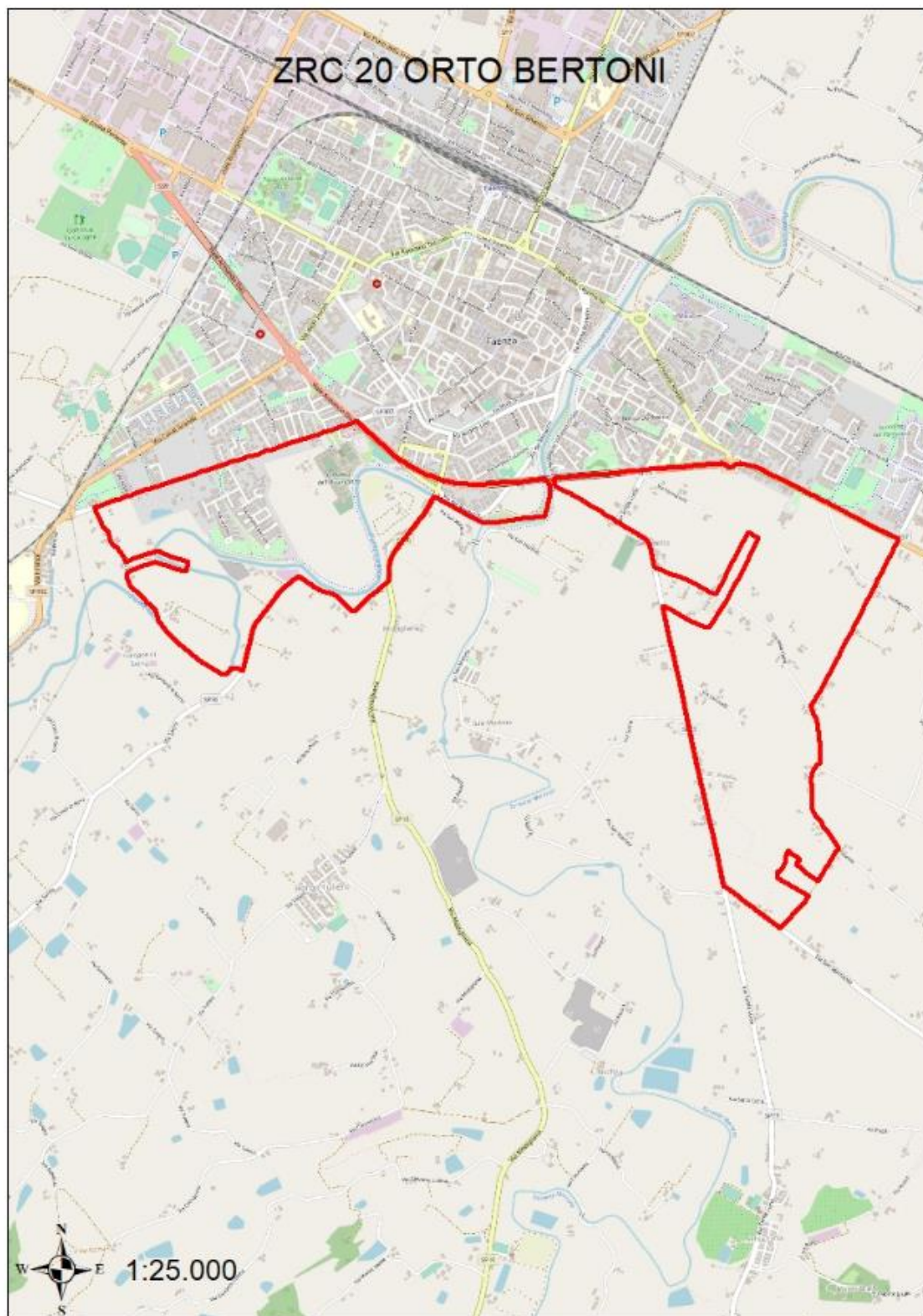
Piano delle immissioni

Dati gli obiettivi dell'area, non sono previste immissioni di starna, fagiano e pernice rossa. Per quanto riguarda la lepre, sulla base dei censimenti che verranno effettuati verrà valutata l'opportunità di procedere a immissioni allo scopo di accelerare il consolidamento di una popolazione autosufficiente.

Piano dei prelievi

Sia per lepri che per fagiani si procede regolarmente alla cattura di un numero di esemplari, da stabilirsi annualmente a seguito degli opportuni censimenti e che non devono ovviamente incidere negativamente sull'incremento annuo.

Cartografia ZRC denominata "20 – ORTO BERTONI"



ZRC DENOMINATA “21 PERGOLA”

Motivazione dell’istituzione

Salvaguardia dei ceppi di fauna selvatica autoriproducentisi ed oggetto di interventi di salvaguardia nel corso di questi ultimi anni. Già istituita quale ZR con Deliberazione della Giunta regionale n. 934 del 18 giugno 2019.

Descrizione dei confini – si allega al presente documento cartografia della zona

Pubblicazione (notifica, deposito e opposizione – art.19, commi 5 e 6 della L.R. 8/1994)

Si dà atto che la Deliberazione di Giunta regionale n. 341 del 14 aprile 2020 con la quale si è approvata la *“proposta di perimetrazione ai fini dell’istituzione delle zone di protezione della fauna selvatica del territorio di Ravenna... in attuazione del Piano faunistico-venatorio regionale 2018-2023”* è stata trasmessa a tutti i Comuni dell’Unione della Romagna Faentina, competenti per territorio, con nota prot. PG/2020/329458 del 30 aprile 2020, per l’affissione all’Albo Pretorio telematico, raccomandando la massima diffusione mediante affissione nelle frazioni o borgate interessate dai confini delle ZRC/Oasi.

Relativamente alla istituzione della ZRC denominata **“21 PERGOLA”**, in esame, l’affissione è stata effettuata dal Comune di Faenza, competente per territorio, ai sensi dell’art.124, co.2 del TUEL 267/2000 e dell’art 32 della legge 18 giugno 2009, n 69, nell’Albo Pretorio On Line, con affissione n. 331 avvenuta dal 4 maggio 2020 al 13 luglio 2020.

Con nota PG/2020/336022 del 5 maggio 2020 la deliberazione è stata inviata alle Organizzazioni professionali agricole provinciali.

Si ritengono in tal modo assolti gli obblighi di pubblicizzazione previsti dall’art.19, comma 5, della L.R. 8/1994 e successive modifiche ed integrazioni.

Si precisa inoltre che rispetto a tale provvedimento, entro il termine previsto dall’art.19, comma 6 della L.R. 8/1994 e successive modifiche ed integrazioni, non risultano pervenute opposizioni da parte di proprietari o conduttori interessati.

PIANO TECNICO PLURIENNALE DI GESTIONE

Caratteristiche generali della zona

L’area in oggetto ricade nel territorio provinciale di Ravenna, è ubicata all’interno del comprensorio omogeneo CO1, in ATC RA03 Faentino, e interessa amministrativamente il comune di Faenza.

Occupava una superficie geografica di Ha 53,76 pari ad Ha 53,76 ASP ed è caratterizzata da un uso del suolo (Carta Uso del Suolo Regionale versione 2008) così ripartito:

- Frutteti e frutti minori 52,1%
- Seminativi semplici 17,2%
- Vigneti 16,9%
- Boschi di latifoglie 13,8%

Vocazionalità per Lepre e Fagiano

In base alla Carta delle Vocazioni Faunistiche regionale, il territorio risulta avere vocazione bassa per la lepre e bassa per il fagiano.

Presenza di Aree di Rete Natura 2000

L’area in oggetto non è interessata dalla presenza di siti della Rete Natura 2000.

Finalità/Obiettivi

Oltre alle finalità ed agli obiettivi istituzionali previsti dalla L. 157/92 e dalla L.R. 8/94, le caratteristiche ambientali e faunistiche della zona in oggetto determinano i seguenti obiettivi gestionali che si prevede di raggiungere nell'arco di 5 anni:

- affermazione e incremento della lepore: tale obiettivo si riterrà raggiunto con densità minime di 15 capi/kmq;
- affermazione e incremento del fagiano: tale obiettivo si riterrà raggiunto con densità minime di 25 capi/kmq;
- produzione di lepore: mediante irradiazione al territorio circostante e catture al superamento della densità di cui sopra;
- produzione di fagiano: mediante irradiazione al territorio circostante e catture al superamento della densità di cui sopra.

Piano dei miglioramenti ambientali

Trattandosi di ambiente soggetto a forte valenza agricola, si farà ricorso ad attività atte a fornire alimentazione nelle fasi stagionali di scarsa presenza delle colture, nonché a fornire rifugio, secondo necessità.

Considerando sia le caratteristiche ambientali della zona (ampia disponibilità di aree a vegetazione naturale e buona diversità ambientale), sia le esigenze ecologiche delle specie indicate quali prioritarie, gli interventi che verranno privilegiati possono essere individuati come segue:

Impianto di colture "a perdere"

Il mantenimento della presenza di colture agrarie destinate all'utilizzo esclusivo da parte dei selvatici, risulta un intervento fondamentale quando si voglia aumentare la capacità portante di un determinato ambiente, in modo tale da consentire un migliore sviluppo soprattutto della piccola selvaggina stanziale. Tali colture devono essere piantate in zone di transizione tra ambienti aperti e territori coperti da vegetazione arbustiva o arborea, in modo tale che siano facilmente e sicuramente raggiungibili dai selvatici. La scelta deve cadere in quelle formazioni vegetali erbacee o arbustive che non garantiscono fonti alimentari di qualità (brachipodieti, nardeti). Le operazioni colturali necessarie per l'impianto e le successive cure (lavorazioni del terreno, concimazioni possibilmente organiche, ecc.) dovranno essere compiute il minimo necessario e con tecniche non pregiudizievoli la sanità dell'ambiente, tenendo presente che le finalità non sono assolutamente produttive. È consigliata anche una rotazione tra le colture, avvicinando essenze miglioratrici ad altre depauperanti, in modo da garantire un miglior stato fitosanitario e una maggior fertilità del terreno.

È opportuno rivolgersi a sementi non selezionate artificialmente, in modo da consentire una diffusione naturale nelle aree contigue. La scelta dovrà orientarsi invece su razze e varietà locali, ben adattate con l'ambiente ed il più rustiche possibile, anche se dotate di scarsa produttività. Anche la resistenza fitopatologica non risulta indispensabile; la presenza di parassiti crea infatti catene alimentari più complesse ed una maggiore diversità specifica. La composizione floristica deve garantire una disponibilità alimentare per tutto l'anno; di conseguenza le specie impiegate dovranno essere caratterizzate da uno sviluppo e maturazione progressiva.

Tra le principali essenze da impiegare per l'impianto di colture a perdere per lepore e fasianidi, si consigliano erba medica, trifogli, lupinella, vecce pisello di prato, ginestrino, barbabietola da foraggio e tipi NZ, cavolo da foraggio, colza, grano saraceno, frumento, orzo, avena, segale, mais, loietto, loiessa, festuche, erba mazzolina, poe.

L'impianto deve assicurare una frammentazione di queste colture su fasce a sviluppo lineare, tale da alternare leguminose, cereali primaverili-estivi, cereali autunno-vernini, colture pluriennali, su ampiezze di 2-3 m per ogni essenza, in modo da creare fasce larghe 10-12 m e lunghe 100-200 m.

L'impianto di colture a perdere può risultare utile anche nella gestione dei popolamenti di ungulati; la formazione di coltivazioni destinate a questi animali in zone particolarmente boscate e

relativamente povere di alimenti, consentono di preservare le colture agrarie di reddito dall'azione alimentare di questi selvatici, limitando l'entità dei danni alle coltivazioni.

Tra le specie coltivabili particolarmente appetite dagli ungulati si consigliano cavolo da foraggio, rapa, segale, grano saraceno, mais, graminacee e leguminose foraggiere.

Periodica trinciatura della vegetazione degli incolti

Il rinnovo vegetativo di formazioni di scarso valore alimentare (brachipodieta) consente la presenza, anche se per brevi periodi, di giovani ricacci pascolabili, incrementando così l'offerta pabulare.

Il passaggio su queste formazioni di decespugliatori a coltelli o a catene determina la triturazione e il successivo rigoglio vegetativo delle specie presenti, oltre che una naturale concimazione con conseguente aumento della fertilità del terreno. Tali operazioni non devono essere compiute nei periodi di riproduzione dei selvatici, in modo da evitare disturbi e danni diretti alla fauna; i periodi migliori di intervento sono individuabili alla fine dell'inverno, (fine febbraio-inizio marzo) in modo da consentire un più rapido risveglio vegetativo e una maggiore disponibilità alimentare in questi mesi particolarmente critici per i selvatici. Le aree interessate da tali trinciature periodiche, vanno individuate ai margini di zone boscate, facilmente raggiungibili dai selvatici, e devono assumere uno sviluppo lineare su 70-100 m con ampiezze di 20-30 m. Questi trattamenti se eseguiti con sufficiente frequenza (una-due volte all'anno) limitano la colonizzazione dei terreni abbandonati da parte del bosco. A seguito di tali interventi è anche possibile eseguire una semina di essenze foraggiere rustiche, mediante la tecnica del sod-seeding, consentendo l'insediamento di altre varietà a più alto valore pabulare.

Ripristino e ripulitura di fossi, canali e sorgenti

Gli interventi di questo tipo sono finalizzati al mantenimento di punti di abbeverata naturali indispensabili soprattutto per i fasianidi; la pulizia ed il ripristino di questi punti-acqua deve essere compiuta con attenzione, eliminando solo la vegetazione insediatasi sulle sponde e che non consente l'accesso e il regolare deflusso delle acque. Deve essere comunque mantenuta la formazione ripariale presente sull'argine, che ha le note funzioni di rifugio e nidificazione per numerosi selvatici. L'eliminazione della vegetazione e dei materiali occludenti fossi e canali, deve essere compiuta in periodi e con metodi tali da non causare danno alla fauna selvatica.

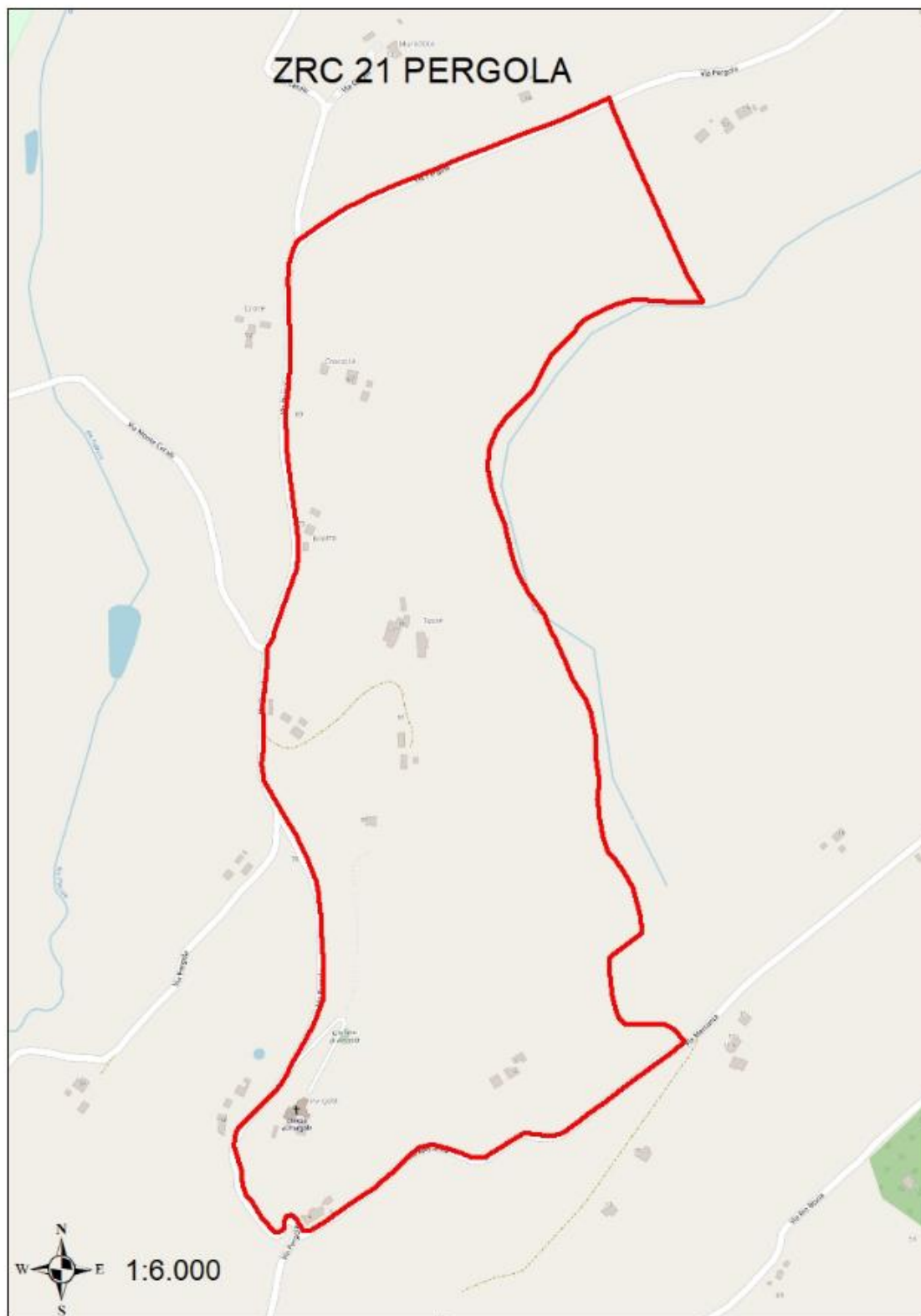
Piano delle immissioni

Dati gli obiettivi dell'area, non sono previste immissioni di starna, fagiano e pernice rossa. Per quanto riguarda la lepre, sulla base dei censimenti che verranno effettuati verrà valutata l'opportunità di procedere a immissioni allo scopo di accelerare il consolidamento di una popolazione autosufficiente.

Piano dei prelievi

Sia per lepri che per fagiani si procede regolarmente alla cattura di un numero di esemplari, da stabilirsi annualmente a seguito degli opportuni censimenti e che non devono ovviamente incidere negativamente sull'incremento annuo.

Cartografia ZRC denominata "21 - PERGOLA"



ZRC DENOMINATA “22 PIEVE CESATO”

Motivazione dell’istituzione

Salvaguardia dei ceppi di fauna selvatica autoriproducentisi ed oggetto di interventi di salvaguardia nel corso di questi ultimi anni. Già istituita quale ZR con Deliberazione della Giunta regionale n. 934 del 18 giugno 2019.

Descrizione dei confini – si allega al presente documento cartografia della zona

Pubblicazione (notifica, deposito e opposizione – art.19, commi 5 e 6 della L.R. 8/1994)

Si dà atto che la Deliberazione di Giunta regionale n. 341 del 14 aprile 2020 con la quale si è approvata la *“proposta di perimetrazione ai fini dell’istituzione delle zone di protezione della fauna selvatica del territorio di Ravenna... in attuazione del Piano faunistico-venatorio regionale 2018-2023”* è stata trasmessa a tutti i Comuni dell’Unione della Romagna Faentina, competenti per territorio, con nota prot. PG/2020/329458 del 30 aprile 2020, per l’affissione all’Albo Pretorio telematico, raccomandando la massima diffusione mediante affissione nelle frazioni o borgate interessate dai confini delle ZRC/Oasi.

Relativamente alla istituzione della ZRC denominata **“22 PIEVE CESATO”**, in esame, l’affissione è stata effettuata dal Comune di Faenza, competente per territorio, ai sensi dell’art.124, co.2 del TUEL 267/2000 e dell’art 32 della legge 18 giugno 2009, n 69, nell’Albo Pretorio On Line, con affissione n.331 avvenuta dal 4 maggio 2020 al 13 luglio 2020.

Con nota PG/2020/336022 del 5 maggio 2020 la deliberazione è stata inviata alle Organizzazioni professionali agricole provinciali.

Si ritengono in tal modo assolti gli obblighi di pubblicizzazione previsti dall’art.19, comma 5, della L.R. 8/1994 e successive modifiche ed integrazioni.

Si precisa inoltre che rispetto a tale provvedimento, entro il termine previsto dall’art.19, comma 6 della L.R. 8/1994 e successive modifiche ed integrazioni, non risultano pervenute opposizioni da parte di proprietari o conduttori interessati.

PIANO TECNICO PLURIENNALE DI GESTIONE

Caratteristiche generali della zona

L’area in oggetto ricade nel territorio provinciale di Ravenna, è ubicata all’interno del comprensorio omogeneo CO1, in ATC RA03 Faentino, e interessa amministrativamente il comune di Faenza.

Occupava una superficie geografica di Ha 396,33 pari ad Ha 381,20 ASP ed è caratterizzata da un uso del suolo (Carta Uso del Suolo Regionale versione 2008) così ripartito:

- Frutteti e frutti minori 66,8%
- Seminativi semplici 31,5%
- Alvei, canali e idrovie 1,7%

Vocazionalità per Lepre e Fagiano

In base alla Carta delle Vocazioni Faunistiche regionale, il territorio risulta avere vocazione bassa per la lepre e bassa per il fagiano.

Presenza di Aree di Rete Natura 2000

L’area in oggetto non è interessata dalla presenza di siti della Rete Natura 2000.

Finalità/Obiettivi

Oltre alle finalità ed agli obiettivi istituzionali previsti dalla L. 157/92 e dalla L.R. 8/94, le caratteristiche ambientali e faunistiche della zona in oggetto determinano i seguenti obiettivi gestionali che si prevede di raggiungere nell'arco di 5 anni:

- affermazione e incremento della lepre: tale obiettivo si riterrà raggiunto con densità minime di 15 capi/kmq;
- affermazione e incremento del fagiano: tale obiettivo si riterrà raggiunto con densità minime di 25 capi/kmq;
- produzione di lepre: mediante irradiazione al territorio circostante e catture al superamento della densità di cui sopra;
- produzione di fagiano: mediante irradiazione al territorio circostante e catture al superamento della densità di cui sopra.

Piano dei miglioramenti ambientali

Trattandosi di ambiente soggetto a forte valenza agricola, si farà ricorso ad attività atte a fornire alimentazione nelle fasi stagionali di scarsa presenza delle colture, nonché a fornire rifugio, secondo necessità.

Considerando sia le caratteristiche ambientali della zona (ampia disponibilità di aree a vegetazione naturale e buona diversità ambientale), sia le esigenze ecologiche delle specie indicate quali prioritarie, gli interventi che verranno privilegiati possono essere individuati come segue:

Impianto di colture "a perdere"

Il mantenimento della presenza di colture agrarie destinate all'utilizzo esclusivo da parte dei selvatici, risulta un intervento fondamentale quando si voglia aumentare la capacità portante di un determinato ambiente, in modo tale da consentire un migliore sviluppo soprattutto della piccola selvaggina stanziale. Tali colture devono essere piantate in zone di transizione tra ambienti aperti e territori coperti da vegetazione arbustiva o arborea, in modo tale che siano facilmente e sicuramente raggiungibili dai selvatici. La scelta deve cadere in quelle formazioni vegetali erbacee o arbustive che non garantiscono fonti alimentari di qualità (brachipodieti, nardeti). Le operazioni colturali necessarie per l'impianto e le successive cure (lavorazioni del terreno, concimazioni possibilmente organiche, ecc.) dovranno essere compiute il minimo necessario e con tecniche non pregiudizievoli la sanità dell'ambiente, tenendo presente che le finalità non sono assolutamente produttive. È consigliata anche una rotazione tra le colture, avvicinando essenze miglioratrici ad altre depauperanti, in modo da garantire un miglior stato fitosanitario e una maggior fertilità del terreno.

È opportuno rivolgersi a sementi non selezionate artificialmente, in modo da consentire una diffusione naturale nelle aree contigue. La scelta dovrà orientarsi invece su razze e varietà locali, ben adattate con l'ambiente ed il più rustiche possibile, anche se dotate di scarsa produttività. Anche la resistenza fitopatologica non risulta indispensabile; la presenza di parassiti crea infatti catene alimentari più complesse ed una maggiore diversità specifica. La composizione floristica deve garantire una disponibilità alimentare per tutto l'anno; di conseguenza le specie impiegate dovranno essere caratterizzate da uno sviluppo e maturazione progressiva.

Tra le principali essenze da impiegare per l'impianto di colture a perdere per lepre e fasianidi, si consigliano erba medica, trifogli, lupinella, vecce pisello di prato, ginestrino, barbabietola da foraggio e tipi NZ, cavolo da foraggio, colza, grano saraceno, frumento, orzo, avena, segale, mais, loietto, loiessa, festuche, erba mazzolina, poe.

L'impianto deve assicurare una frammentazione di queste colture su fasce a sviluppo lineare, tale da alternare leguminose, cereali primaverili-estivi, cereali autunno-vernini, colture pluriennali, su ampiezze di 2-3 m per ogni essenza, in modo da creare fasce larghe 10-12 m e lunghe 100-200 m.

L'impianto di colture a perdere può risultare utile anche nella gestione dei popolamenti di ungulati; la formazione di coltivazioni destinate a questi animali in zone particolarmente boscate e

relativamente povere di alimenti, consentono di preservare le colture agrarie di reddito dall'azione alimentare di questi selvatici, limitando l'entità dei danni alle coltivazioni.

Tra le specie coltivabili particolarmente appetite dagli ungulati si consigliano cavolo da foraggio, rapa, segale, grano saraceno, mais, graminacee e leguminose foraggiere.

Periodica trinciatura della vegetazione degli incolti

Il rinnovo vegetativo di formazioni di scarso valore alimentare (brachipodieta) consente la presenza, anche se per brevi periodi, di giovani ricacci pascolabili, incrementando così l'offerta pabulare.

Il passaggio su queste formazioni di decespugliatori a coltelli o a catene determina la triturazione e il successivo rigoglio vegetativo delle specie presenti, oltre che una naturale concimazione con conseguente aumento della fertilità del terreno. Tali operazioni non devono essere compiute nei periodi di riproduzione dei selvatici, in modo da evitare disturbi e danni diretti alla fauna; i periodi migliori di intervento sono individuabili alla fine dell'inverno, (fine febbraio-inizio marzo) in modo da consentire un più rapido risveglio vegetativo e una maggiore disponibilità alimentare in questi mesi particolarmente critici per i selvatici. Le aree interessate da tali trinciature periodiche, vanno individuate ai margini di zone boscate, facilmente raggiungibili dai selvatici, e devono assumere uno sviluppo lineare su 70-100 m con ampiezze di 20-30 m. Questi trattamenti se eseguiti con sufficiente frequenza (una-due volte all'anno) limitano la colonizzazione dei terreni abbandonati da parte del bosco. A seguito di tali interventi è anche possibile eseguire una semina di essenze foraggiere rustiche, mediante la tecnica del sod-seeding, consentendo l'insediamento di altre varietà a più alto valore pabulare.

Ripristino e ripulitura di fossi, canali e sorgenti

Gli interventi di questo tipo sono finalizzati al mantenimento di punti di abbeverata naturali indispensabili soprattutto per i fasianidi; la pulizia ed il ripristino di questi punti-acqua deve essere compiuta con attenzione, eliminando solo la vegetazione insediatasi sulle sponde e che non consente l'accesso e il regolare deflusso delle acque. Deve essere comunque mantenuta la formazione ripariale presente sull'argine, che ha le note funzioni di rifugio e nidificazione per numerosi selvatici. L'eliminazione della vegetazione e dei materiali occludenti fossi e canali, deve essere compiuta in periodi e con metodi tali da non causare danno alla fauna selvatica.

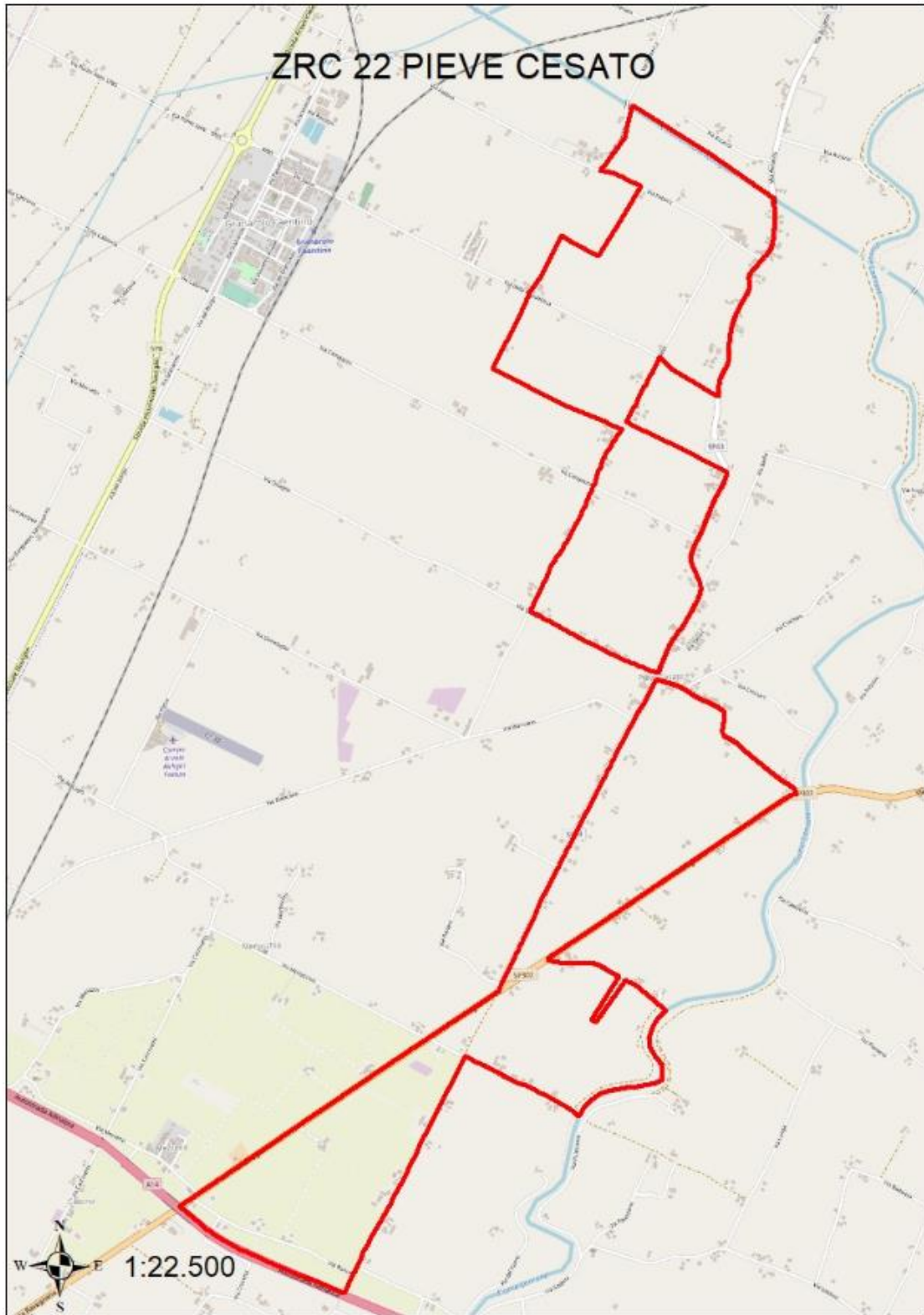
Piano delle immissioni

Dati gli obiettivi dell'area, non sono previste immissioni di starna, fagiano e pernice rossa. Per quanto riguarda la lepre, sulla base dei censimenti che verranno effettuati verrà valutata l'opportunità di procedere a immissioni allo scopo di accelerare il consolidamento di una popolazione autosufficiente.

Piano dei prelievi

Sia per lepri che per fagiani si procede regolarmente alla cattura di un numero di esemplari, da stabilirsi annualmente a seguito degli opportuni censimenti e che non devono ovviamente incidere negativamente sull'incremento annuo.

Cartografia ZRC denominata "22 – PIEVE CESATO"



ZRC DENOMINATA “23 PRADA-FAENZA”

Motivazione dell’istituzione

Salvaguardia dei ceppi di fauna selvatica autoriproducentisi ed oggetto di interventi di salvaguardia nel corso di questi ultimi anni. Già istituita quale ZR con Deliberazione della Giunta regionale n. 934 del 18 giugno 2019.

Descrizione dei confini – si allega al presente documento cartografia della zona

Pubblicazione (notifica, deposito e opposizione – art.19, commi 5 e 6 della L.R. 8/1994)

Si dà atto che la Deliberazione di Giunta regionale n. 341 del 14 aprile 2020 con la quale si è approvata la *“proposta di perimetrazione ai fini dell’istituzione delle zone di protezione della fauna selvatica del territorio di Ravenna... in attuazione del Piano faunistico-venatorio regionale 2018-2023”* è stata trasmessa a tutti i Comuni dell’Unione della Romagna Faentina, competenti per territorio, con nota prot. PG/2020/329458 del 30 aprile 2020, per l’affissione all’Albo Pretorio telematico, raccomandando la massima diffusione mediante affissione nelle frazioni o borgate interessate dai confini delle ZRC/Oasi.

Relativamente alla istituzione della ZRC denominata **“23 PRADA-FAENZA”**, in esame, l’affissione è stata effettuata dal Comune di Faenza, competente per territorio, ai sensi dell’art.124, co.2 del TUEL 267/2000 e dell’art 32 della legge 18 giugno 2009, n 69, nell’Albo Pretorio On Line, con affissione n. 331 avvenuta dal 4 maggio 2020 al 13 luglio 2020.

Con nota PG/2020/336022 del 5 maggio 2020 la deliberazione è stata inviata alle Organizzazioni professionali agricole provinciali.

Si ritengono in tal modo assolti gli obblighi di pubblicizzazione previsti dall’art.19, comma 5, della L.R. 8/1994 e successive modifiche ed integrazioni.

Si precisa inoltre che rispetto a tale provvedimento, entro il termine previsto dall’art.19, comma 6 della L.R. 8/1994 e successive modifiche ed integrazioni, non risultano pervenute opposizioni da parte di proprietari o conduttori interessati.

PIANO TECNICO PLURIENNALE DI GESTIONE

Caratteristiche generali della zona

L’area in oggetto ricade nel territorio provinciale di Ravenna, è ubicata all’interno del comprensorio omogeneo CO1, in ATC RA03 Faentino, e interessa amministrativamente il comune di Faenza.

Occupava una superficie geografica di Ha 130,53 pari ad Ha 125,74 ASP ed è caratterizzata da un uso del suolo (Carta Uso del Suolo Regionale versione 2008) così ripartito:

- Seminativi semplici 60,0%
- Frutteti e frutti minori 25,1%
- Orticole 14,9%

Vocazionalità per Lepre e Fagiano

In base alla Carta delle Vocazioni Faunistiche regionale, il territorio risulta avere vocazione media per la lepre e medio/bassa per il fagiano.

Presenza di Aree di Rete Natura 2000

L’area in oggetto non è interessata dalla presenza di siti della Rete Natura 2000.

Finalità/Obiettivi

Oltre alle finalità ed agli obiettivi istituzionali previsti dalla L. 157/92 e dalla L.R. 8/94, le caratteristiche ambientali e faunistiche della zona in oggetto determinano i seguenti obiettivi gestionali che si prevede di raggiungere nell'arco di 5 anni:

- affermazione e incremento della lepore: tale obiettivo si riterrà raggiunto con densità minime di 15 capi/kmq;
- affermazione e incremento del fagiano: tale obiettivo si riterrà raggiunto con densità minime di 25 capi/kmq;
- produzione di lepore: mediante irradiazione al territorio circostante e catture al superamento della densità di cui sopra;
- produzione di fagiano: mediante irradiazione al territorio circostante e catture al superamento della densità di cui sopra.

Piano dei miglioramenti ambientali

Trattandosi di ambiente soggetto a forte valenza agricola, si farà ricorso ad attività atte a fornire alimentazione nelle fasi stagionali di scarsa presenza delle colture, nonché a fornire rifugio, secondo necessità.

Considerando sia le caratteristiche ambientali della zona (ampia disponibilità di aree a vegetazione naturale e buona diversità ambientale), sia le esigenze ecologiche delle specie indicate quali prioritarie, gli interventi che verranno privilegiati possono essere individuati come segue:

Impianto di colture "a perdere"

Il mantenimento della presenza di colture agrarie destinate all'utilizzo esclusivo da parte dei selvatici, risulta un intervento fondamentale quando si voglia aumentare la capacità portante di un determinato ambiente, in modo tale da consentire un migliore sviluppo soprattutto della piccola selvaggina stanziale. Tali colture devono essere piantate in zone di transizione tra ambienti aperti e territori coperti da vegetazione arbustiva o arborea, in modo tale che siano facilmente e sicuramente raggiungibili dai selvatici. La scelta deve cadere in quelle formazioni vegetali erbacee o arbustive che non garantiscono fonti alimentari di qualità (brachipodieti, nardeti). Le operazioni colturali necessarie per l'impianto e le successive cure (lavorazioni del terreno, concimazioni possibilmente organiche, ecc.) dovranno essere compiute il minimo necessario e con tecniche non pregiudizievoli la sanità dell'ambiente, tenendo presente che le finalità non sono assolutamente produttive. È consigliata anche una rotazione tra le colture, avvicinando essenze miglioratrici ad altre depauperanti, in modo da garantire un miglior stato fitosanitario e una maggior fertilità del terreno.

È opportuno rivolgersi a sementi non selezionate artificialmente, in modo da consentire una diffusione naturale nelle aree contigue. La scelta dovrà orientarsi invece su razze e varietà locali, ben adattate con l'ambiente ed il più rustiche possibile, anche se dotate di scarsa produttività. Anche la resistenza fitopatologica non risulta indispensabile; la presenza di parassiti crea infatti catene alimentari più complesse ed una maggiore diversità specifica. La composizione floristica deve garantire una disponibilità alimentare per tutto l'anno; di conseguenza le specie impiegate dovranno essere caratterizzate da uno sviluppo e maturazione progressiva.

Tra le principali essenze da impiegare per l'impianto di colture a perdere per lepore e fasianidi, si consigliano erba medica, trifogli, lupinella, vecce pisello di prato, ginestrino, barbabietola da foraggio e tipi NZ, cavolo da foraggio, colza, grano saraceno, frumento, orzo, avena, segale, mais, loietto, loiessa, festuche, erba mazzolina, poe.

L'impianto deve assicurare una frammentazione di queste colture su fasce a sviluppo lineare, tale da alternare leguminose, cereali primaverili-estivi, cereali autunno-vernini, colture pluriennali, su ampiezze di 2-3 m per ogni essenza, in modo da creare fasce larghe 10-12 m e lunghe 100-200 m.

L'impianto di colture a perdere può risultare utile anche nella gestione dei popolamenti di ungulati; la formazione di coltivazioni destinate a questi animali in zone particolarmente boscate e

relativamente povere di alimenti, consentono di preservare le colture agrarie di reddito dall'azione alimentare di questi selvatici, limitando l'entità dei danni alle coltivazioni.

Tra le specie coltivabili particolarmente appetite dagli ungulati si consigliano cavolo da foraggio, rapa, segale, grano saraceno, mais, graminacee e leguminose foraggiere.

Periodica trinciatura della vegetazione degli incolti

Il rinnovo vegetativo di formazioni di scarso valore alimentare (brachipodieta) consente la presenza, anche se per brevi periodi, di giovani ricacci pascolabili, incrementando così l'offerta pabulare.

Il passaggio su queste formazioni di decespugliatori a coltelli o a catene determina la triturazione e il successivo rigoglio vegetativo delle specie presenti, oltre che una naturale concimazione con conseguente aumento della fertilità del terreno. Tali operazioni non devono essere compiute nei periodi di riproduzione dei selvatici, in modo da evitare disturbi e danni diretti alla fauna; i periodi migliori di intervento sono individuabili alla fine dell'inverno, (fine febbraio-inizio marzo) in modo da consentire un più rapido risveglio vegetativo e una maggiore disponibilità alimentare in questi mesi particolarmente critici per i selvatici. Le aree interessate da tali trinciature periodiche, vanno individuate ai margini di zone boscate, facilmente raggiungibili dai selvatici, e devono assumere uno sviluppo lineare su 70-100 m con ampiezze di 20-30 m. Questi trattamenti se eseguiti con sufficiente frequenza (una-due volte all'anno) limitano la colonizzazione dei terreni abbandonati da parte del bosco. A seguito di tali interventi è anche possibile eseguire una semina di essenze foraggiere rustiche, mediante la tecnica del sod-seeding, consentendo l'insediamento di altre varietà a più alto valore pabulare.

Ripristino e ripulitura di fossi, canali e sorgenti

Gli interventi di questo tipo sono finalizzati al mantenimento di punti di abbeverata naturali indispensabili soprattutto per i fasianidi; la pulizia ed il ripristino di questi punti-acqua deve essere compiuta con attenzione, eliminando solo la vegetazione insediatasi sulle sponde e che non consente l'accesso e il regolare deflusso delle acque. Deve essere comunque mantenuta la formazione ripariale presente sull'argine, che ha le note funzioni di rifugio e nidificazione per numerosi selvatici. L'eliminazione della vegetazione e dei materiali occludenti fossi e canali, deve essere compiuta in periodi e con metodi tali da non causare danno alla fauna selvatica.

Piano delle immissioni

Dati gli obiettivi dell'area, non sono previste immissioni di starna, fagiano e pernice rossa. Per quanto riguarda la lepre, sulla base dei censimenti che verranno effettuati verrà valutata l'opportunità di procedere a immissioni allo scopo di accelerare il consolidamento di una popolazione autosufficiente.

Piano dei prelievi

Sia per lepri che per fagiani si procede regolarmente alla cattura di un numero di esemplari, da stabilirsi annualmente a seguito degli opportuni censimenti e che non devono ovviamente incidere negativamente sull'incremento annuo.

Cartografia ZRC denominata "23 – PRADA-FAENZA"



ZRC DENOMINATA “24 REDA”

Motivazione dell’istituzione

Salvaguardia dei ceppi di fauna selvatica autoriproducentisi ed oggetto di interventi di salvaguardia nel corso di questi ultimi anni. Già istituita quale ZR con Deliberazione della Giunta regionale n. 934 del 18 giugno 2019.

Descrizione dei confini – si allega al presente documento cartografia della zona

Pubblicazione (notifica, deposito e opposizione – art.19, commi 5 e 6 della L.R. 8/1994)

Si dà atto che la Deliberazione di Giunta regionale n. 341 del 14 aprile 2020 con la quale si è approvata la *“proposta di perimetrazione ai fini dell’istituzione delle zone di protezione della fauna selvatica del territorio di Ravenna... in attuazione del Piano faunistico-venatorio regionale 2018-2023”* è stata trasmessa a tutti i Comuni dell’Unione della Romagna Faentina, competenti per territorio, con nota prot. PG/2020/329458 del 30 aprile 2020, per l’affissione all’Albo Pretorio telematico, raccomandando la massima diffusione mediante affissione nelle frazioni o borgate interessate dai confini delle ZRC/Oasi.

Relativamente alla istituzione della ZRC denominata **“24 REDA”**, in esame, l’affissione è stata effettuata dal Comune di Faenza, competente per territorio, ai sensi dell’art.124, co.2 del TUEL 267/2000 e dell’art 32 della legge 18 giugno 2009, n 69, nell’Albo Pretorio On Line, con affissione n. 331 avvenuta dal 4 maggio 2020 al 13 luglio 2020.

Con nota PG/2020/336022 del 5 maggio 2020 la deliberazione è stata inviata alle Organizzazioni professionali agricole provinciali.

Si ritengono in tal modo assolti gli obblighi di pubblicizzazione previsti dall’art.19, comma 5, della L.R. 8/1994 e successive modifiche ed integrazioni.

Si precisa inoltre che rispetto a tale provvedimento, entro il termine previsto dall’art.19, comma 6 della L.R. 8/1994 e successive modifiche ed integrazioni, non risultano pervenute opposizioni da parte di proprietari o conduttori interessati.

PIANO TECNICO PLURIENNALE DI GESTIONE

Caratteristiche generali della zona

L’area in oggetto ricade nel territorio provinciale di Ravenna, è ubicata all’interno del comprensorio omogeneo CO1, in ATC RA03 Faentino, e interessa amministrativamente il comune di Faenza.

Occupava una superficie geografica di Ha 353,42 pari ad Ha 336,06 ASP ed è caratterizzata da un uso del suolo (Carta Uso del Suolo Regionale versione 2008) così ripartito:

- Frutteti e frutti minori 54,3%
- Seminativi semplici 45,0%
- Alvei 0,7%

Vocazionalità per Lepre e Fagiano

In base alla Carta delle Vocazioni Faunistiche regionale, il territorio risulta avere vocazione bassa per la lepre e bassa per il fagiano.

Presenza di Aree di Rete Natura 2000

L’area in oggetto non è interessata dalla presenza di siti della Rete Natura 2000.

Finalità/Obiettivi

Oltre alle finalità ed agli obiettivi istituzionali previsti dalla L. 157/92 e dalla L.R. 8/94, le caratteristiche ambientali e faunistiche della zona in oggetto determinano i seguenti obiettivi gestionali che si prevede di raggiungere nell'arco di 5 anni:

- affermazione e incremento della lepore: tale obiettivo si riterrà raggiunto con densità minime di 15 capi/kmq;
- affermazione e incremento del fagiano: tale obiettivo si riterrà raggiunto con densità minime di 25 capi/kmq;
- produzione di lepore: mediante irradiazione al territorio circostante e catture al superamento della densità di cui sopra;
- produzione di fagiano: mediante irradiazione al territorio circostante e catture al superamento della densità di cui sopra.

Piano dei miglioramenti ambientali

Trattandosi di ambiente soggetto a forte valenza agricola, si farà ricorso ad attività atte a fornire alimentazione nelle fasi stagionali di scarsa presenza delle colture, nonché a fornire rifugio, secondo necessità.

Considerando sia le caratteristiche ambientali della zona (ampia disponibilità di aree a vegetazione naturale e buona diversità ambientale), sia le esigenze ecologiche delle specie indicate quali prioritarie, gli interventi che verranno privilegiati possono essere individuati come segue:

Impianto di colture "a perdere"

Il mantenimento della presenza di colture agrarie destinate all'utilizzo esclusivo da parte dei selvatici, risulta un intervento fondamentale quando si voglia aumentare la capacità portante di un determinato ambiente, in modo tale da consentire un migliore sviluppo soprattutto della piccola selvaggina stanziale. Tali colture devono essere piantate in zone di transizione tra ambienti aperti e territori coperti da vegetazione arbustiva o arborea, in modo tale che siano facilmente e sicuramente raggiungibili dai selvatici. La scelta deve cadere in quelle formazioni vegetali erbacee o arbustive che non garantiscono fonti alimentari di qualità (brachipodieti, nardeti). Le operazioni colturali necessarie per l'impianto e le successive cure (lavorazioni del terreno, concimazioni possibilmente organiche, ecc.) dovranno essere compiute il minimo necessario e con tecniche non pregiudizievoli la sanità dell'ambiente, tenendo presente che le finalità non sono assolutamente produttive. È consigliata anche una rotazione tra le colture, avvicinando essenze miglioratrici ad altre depauperanti, in modo da garantire un miglior stato fitosanitario e una maggior fertilità del terreno.

È opportuno rivolgersi a sementi non selezionate artificialmente, in modo da consentire una diffusione naturale nelle aree contigue. La scelta dovrà orientarsi invece su razze e varietà locali, ben adattate con l'ambiente ed il più rustiche possibile, anche se dotate di scarsa produttività. Anche la resistenza fitopatologica non risulta indispensabile; la presenza di parassiti crea infatti catene alimentari più complesse ed una maggiore diversità specifica. La composizione floristica deve garantire una disponibilità alimentare per tutto l'anno; di conseguenza le specie impiegate dovranno essere caratterizzate da uno sviluppo e maturazione progressiva.

Tra le principali essenze da impiegare per l'impianto di colture a perdere per lepore e fasianidi, si consigliano erba medica, trifogli, lupinella, vecce pisello di prato, ginestrino, barbabietola da foraggio e tipi NZ, cavolo da foraggio, colza, grano saraceno, frumento, orzo, avena, segale, mais, loietto, loiessa, festuche, erba mazzolina, poe.

L'impianto deve assicurare una frammentazione di queste colture su fasce a sviluppo lineare, tale da alternare leguminose, cereali primaverili-estivi, cereali autunno-vernini, colture pluriennali, su ampiezze di 2-3 m per ogni essenza, in modo da creare fasce larghe 10-12 m e lunghe 100-200 m.

L'impianto di colture a perdere può risultare utile anche nella gestione dei popolamenti di ungulati; la formazione di coltivazioni destinate a questi animali in zone particolarmente boscate e

relativamente povere di alimenti, consentono di preservare le colture agrarie di reddito dall'azione alimentare di questi selvatici, limitando l'entità dei danni alle coltivazioni.

Tra le specie coltivabili particolarmente appetite dagli ungulati si consigliano cavolo da foraggio, rapa, segale, grano saraceno, mais, graminacee e leguminose foraggiere.

Periodica trinciatura della vegetazione degli incolti

Il rinnovo vegetativo di formazioni di scarso valore alimentare (brachipodieta) consente la presenza, anche se per brevi periodi, di giovani ricacci pascolabili, incrementando così l'offerta pabulare.

Il passaggio su queste formazioni di decespugliatori a coltelli o a catene determina la triturazione e il successivo rigoglio vegetativo delle specie presenti, oltre che una naturale concimazione con conseguente aumento della fertilità del terreno. Tali operazioni non devono essere compiute nei periodi di riproduzione dei selvatici, in modo da evitare disturbi e danni diretti alla fauna; i periodi migliori di intervento sono individuabili alla fine dell'inverno, (fine febbraio-inizio marzo) in modo da consentire un più rapido risveglio vegetativo e una maggiore disponibilità alimentare in questi mesi particolarmente critici per i selvatici. Le aree interessate da tali trinciature periodiche, vanno individuate ai margini di zone boscate, facilmente raggiungibili dai selvatici, e devono assumere uno sviluppo lineare su 70-100 m con ampiezze di 20-30 m. Questi trattamenti se eseguiti con sufficiente frequenza (una-due volte all'anno) limitano la colonizzazione dei terreni abbandonati da parte del bosco. A seguito di tali interventi è anche possibile eseguire una semina di essenze foraggiere rustiche, mediante la tecnica del sod-seeding, consentendo l'insediamento di altre varietà a più alto valore pabulare.

Ripristino e ripulitura di fossi, canali e sorgenti

Gli interventi di questo tipo sono finalizzati al mantenimento di punti di abbeverata naturali indispensabili soprattutto per i fasianidi; la pulizia ed il ripristino di questi punti-acqua deve essere compiuta con attenzione, eliminando solo la vegetazione insediatasi sulle sponde e che non consente l'accesso e il regolare deflusso delle acque. Deve essere comunque mantenuta la formazione ripariale presente sull'argine, che ha le note funzioni di rifugio e nidificazione per numerosi selvatici. L'eliminazione della vegetazione e dei materiali occludenti fossi e canali, deve essere compiuta in periodi e con metodi tali da non causare danno alla fauna selvatica.

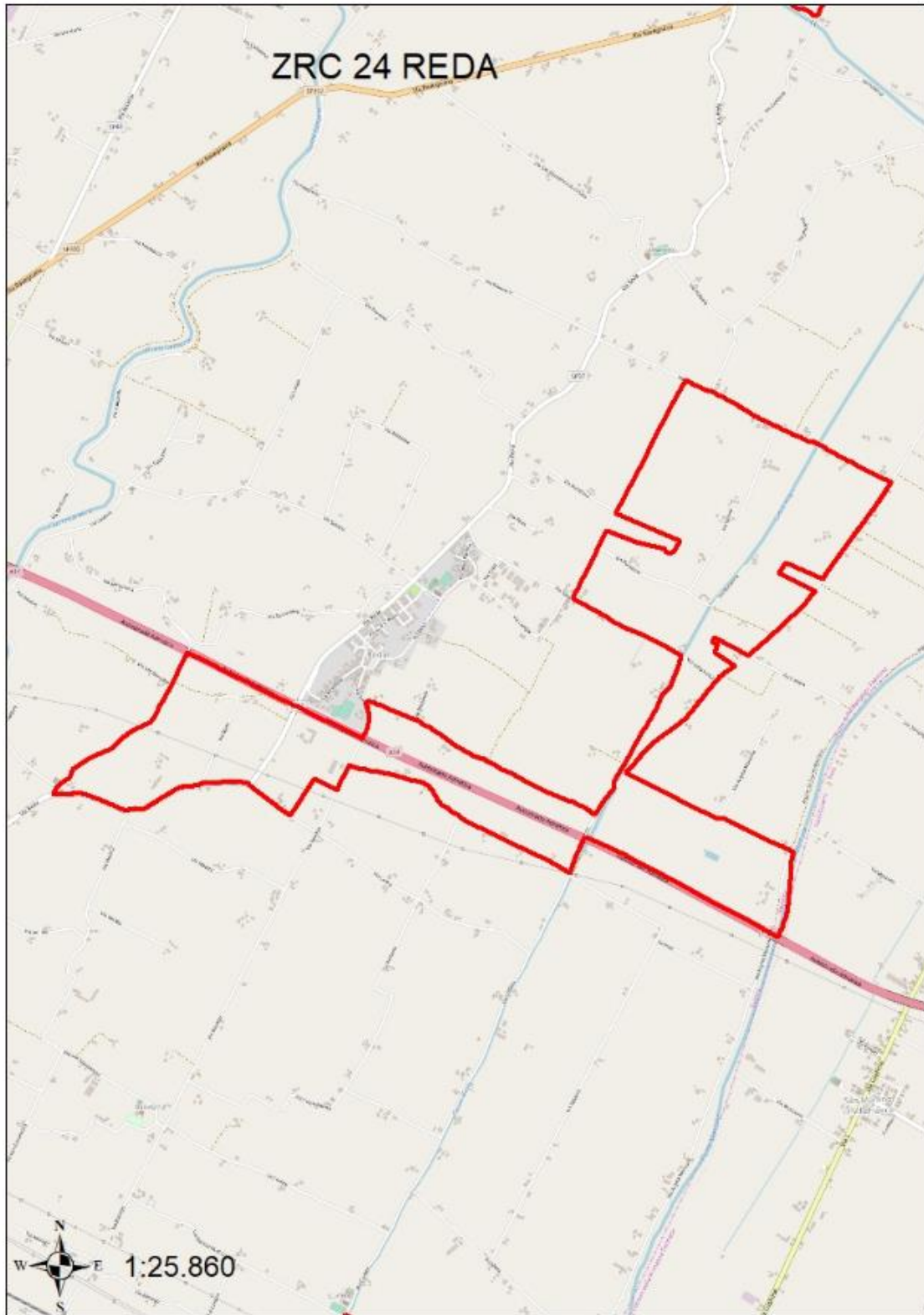
Piano delle immissioni

Dati gli obiettivi dell'area, non sono previste immissioni di starna, fagiano e pernice rossa. Per quanto riguarda la lepre, sulla base dei censimenti che verranno effettuati verrà valutata l'opportunità di procedere a immissioni allo scopo di accelerare il consolidamento di una popolazione autosufficiente.

Piano dei prelievi

Sia per lepri che per fagiani si procede regolarmente alla cattura di un numero di esemplari, da stabilirsi annualmente a seguito degli opportuni censimenti e che non devono ovviamente incidere negativamente sull'incremento annuo.

Cartografia ZRC denominata "24 - REDA"



ZRC DENOMINATA “25 SAN BIAGIO”

Motivazione dell’istituzione

Salvaguardia dei ceppi di fauna selvatica autoriproducentisi ed oggetto di interventi di salvaguardia nel corso di questi ultimi anni. Già istituita quale ZR con Deliberazione della Giunta regionale n. 934 del 18 giugno 2019.

Descrizione dei confini – si allega al presente documento cartografia della zona

Pubblicazione (notifica, deposito e opposizione – art.19, commi 5 e 6 della L.R. 8/1994)

Si dà atto che la Deliberazione di Giunta regionale n. 341 del 14 aprile 2020 con la quale si è approvata la *“proposta di perimetrazione ai fini dell’istituzione delle zone di protezione della fauna selvatica del territorio di Ravenna... in attuazione del Piano faunistico-venatorio regionale 2018-2023”* è stata trasmessa a tutti i Comuni dell’Unione della Romagna Faentina, competenti per territorio, con nota prot. PG/2020/329458 del 30 aprile 2020, per l’affissione all’Albo Pretorio telematico, raccomandando la massima diffusione mediante affissione nelle frazioni o borgate interessate dai confini delle ZRC/Oasi.

Relativamente alla istituzione della ZRC denominata **“25 SAN BIAGIO”**, in esame, l’affissione è stata effettuata dal Comune di Faenza, competente per territorio, ai sensi dell’art.124, co.2 del TUEL 267/2000 e dell’art 32 della legge 18 giugno 2009, n 69, nell’Albo Pretorio On Line, con affissione n. 331 avvenuta dal 4 maggio 2020 al 13 luglio 2020.

Con nota PG/2020/336022 del 5 maggio 2020 la deliberazione è stata inviata alle Organizzazioni professionali agricole provinciali.

Si ritengono in tal modo assolti gli obblighi di pubblicizzazione previsti dall’art.19, comma 5, della L.R. 8/1994 e successive modifiche ed integrazioni.

Si precisa inoltre che rispetto a tale provvedimento, entro il termine previsto dall’art.19, comma 6 della L.R. 8/1994 e successive modifiche ed integrazioni, non risultano pervenute opposizioni da parte di proprietari o conduttori interessati.

PIANO TECNICO PLURIENNALE DI GESTIONE

Caratteristiche generali della zona

L’area in oggetto ricade nel territorio provinciale di Ravenna, è ubicata all’interno del comprensorio omogeneo CO1, in ATC RA03 Faentino, e interessa amministrativamente il comune di Faenza.

Occupava una superficie geografica di Ha 205,48 pari ad Ha 194,42 ASP ed è caratterizzata da un uso del suolo (Carta Uso del Suolo Regionale versione 2008) così ripartito:

- Frutteti e frutti minori 57,8%
- Seminativi semplici 41,0%
- Vigneti 0,9%
- Vivai 0,3%

Vocazionalità per Lepre e Fagiano

In base alla Carta delle Vocazioni Faunistiche regionale, il territorio risulta avere vocazione bassa per la lepre e bassa per il fagiano.

Presenza di Aree di Rete Natura 2000

L’area in oggetto non è interessata dalla presenza di siti della Rete Natura 2000.

Finalità/Obiettivi

Oltre alle finalità ed agli obiettivi istituzionali previsti dalla L. 157/92 e dalla L.R. 8/94, le caratteristiche ambientali e faunistiche della zona in oggetto determinano i seguenti obiettivi gestionali che si prevede di raggiungere nell'arco di 5 anni:

- affermazione e incremento della lepore: tale obiettivo si riterrà raggiunto con densità minime di 15 capi/kmq;
- affermazione e incremento del fagiano: tale obiettivo si riterrà raggiunto con densità minime di 25 capi/kmq;
- produzione di lepore: mediante irradiazione al territorio circostante e catture al superamento della densità di cui sopra;
- produzione di fagiano: mediante irradiazione al territorio circostante e catture al superamento della densità di cui sopra.

Piano dei miglioramenti ambientali

Trattandosi di ambiente soggetto a forte valenza agricola, si farà ricorso ad attività atte a fornire alimentazione nelle fasi stagionali di scarsa presenza delle colture, nonché a fornire rifugio, secondo necessità.

Considerando sia le caratteristiche ambientali della zona (ampia disponibilità di aree a vegetazione naturale e buona diversità ambientale), sia le esigenze ecologiche delle specie indicate quali prioritarie, gli interventi che verranno privilegiati possono essere individuati come segue:

Impianto di colture "a perdere"

Il mantenimento della presenza di colture agrarie destinate all'utilizzo esclusivo da parte dei selvatici, risulta un intervento fondamentale quando si voglia aumentare la capacità portante di un determinato ambiente, in modo tale da consentire un migliore sviluppo soprattutto della piccola selvaggina stanziale. Tali colture devono essere piantate in zone di transizione tra ambienti aperti e territori coperti da vegetazione arbustiva o arborea, in modo tale che siano facilmente e sicuramente raggiungibili dai selvatici. La scelta deve cadere in quelle formazioni vegetali erbacee o arbustive che non garantiscono fonti alimentari di qualità (brachipodieti, nardeti). Le operazioni colturali necessarie per l'impianto e le successive cure (lavorazioni del terreno, concimazioni possibilmente organiche, ecc.) dovranno essere compiute il minimo necessario e con tecniche non pregiudizievoli la sanità dell'ambiente, tenendo presente che le finalità non sono assolutamente produttive. È consigliata anche una rotazione tra le colture, avvicinando essenze miglioratrici ad altre depauperanti, in modo da garantire un miglior stato fitosanitario e una maggior fertilità del terreno.

È opportuno rivolgersi a sementi non selezionate artificialmente, in modo da consentire una diffusione naturale nelle aree contigue. La scelta dovrà orientarsi invece su razze e varietà locali, ben adattate con l'ambiente ed il più rustiche possibile, anche se dotate di scarsa produttività. Anche la resistenza fitopatologica non risulta indispensabile; la presenza di parassiti crea infatti catene alimentari più complesse ed una maggiore diversità specifica. La composizione floristica deve garantire una disponibilità alimentare per tutto l'anno; di conseguenza le specie impiegate dovranno essere caratterizzate da uno sviluppo e maturazione progressiva.

Tra le principali essenze da impiegare per l'impianto di colture a perdere per lepore e fasianidi, si consigliano erba medica, trifogli, lupinella, vecce pisello di prato, ginestrino, barbabietola da foraggio e tipi NZ, cavolo da foraggio, colza, grano saraceno, frumento, orzo, avena, segale, mais, loietto, loiessa, festuche, erba mazzolina, poe.

L'impianto deve assicurare una frammentazione di queste colture su fasce a sviluppo lineare, tale da alternare leguminose, cereali primaverili-estivi, cereali autunno-vernini, colture pluriennali, su ampiezze di 2-3 m per ogni essenza, in modo da creare fasce larghe 10-12 m e lunghe 100-200 m.

L'impianto di colture a perdere può risultare utile anche nella gestione dei popolamenti di ungulati; la formazione di coltivazioni destinate a questi animali in zone particolarmente boscate e

relativamente povere di alimenti, consentono di preservare le colture agrarie di reddito dall'azione alimentare di questi selvatici, limitando l'entità dei danni alle coltivazioni.

Tra le specie coltivabili particolarmente appetite dagli ungulati si consigliano cavolo da foraggio, rapa, segale, grano saraceno, mais, graminacee e leguminose foraggiere.

Periodica trinciatura della vegetazione degli incolti

Il rinnovo vegetativo di formazioni di scarso valore alimentare (brachipodieta) consente la presenza, anche se per brevi periodi, di giovani ricacci pascolabili, incrementando così l'offerta pabulare.

Il passaggio su queste formazioni di decespugliatori a coltelli o a catene determina la triturazione e il successivo rigoglio vegetativo delle specie presenti, oltre che una naturale concimazione con conseguente aumento della fertilità del terreno. Tali operazioni non devono essere compiute nei periodi di riproduzione dei selvatici, in modo da evitare disturbi e danni diretti alla fauna; i periodi migliori di intervento sono individuabili alla fine dell'inverno, (fine febbraio-inizio marzo) in modo da consentire un più rapido risveglio vegetativo e una maggiore disponibilità alimentare in questi mesi particolarmente critici per i selvatici. Le aree interessate da tali trinciature periodiche, vanno individuate ai margini di zone boscate, facilmente raggiungibili dai selvatici, e devono assumere uno sviluppo lineare su 70-100 m con ampiezze di 20-30 m. Questi trattamenti se eseguiti con sufficiente frequenza (una-due volte all'anno) limitano la colonizzazione dei terreni abbandonati da parte del bosco. A seguito di tali interventi è anche possibile eseguire una semina di essenze foraggiere rustiche, mediante la tecnica del sod-seeding, consentendo l'insediamento di altre varietà a più alto valore pabulare.

Ripristino e ripulitura di fossi, canali e sorgenti

Gli interventi di questo tipo sono finalizzati al mantenimento di punti di abbeverata naturali indispensabili soprattutto per i fasianidi; la pulizia ed il ripristino di questi punti-acqua deve essere compiuta con attenzione, eliminando solo la vegetazione insediatasi sulle sponde e che non consente l'accesso e il regolare deflusso delle acque. Deve essere comunque mantenuta la formazione ripariale presente sull'argine, che ha le note funzioni di rifugio e nidificazione per numerosi selvatici. L'eliminazione della vegetazione e dei materiali occludenti fossi e canali, deve essere compiuta in periodi e con metodi tali da non causare danno alla fauna selvatica.

Piano delle immissioni

Dati gli obiettivi dell'area, non sono previste immissioni di starna, fagiano e pernice rossa. Per quanto riguarda la lepre, sulla base dei censimenti che verranno effettuati verrà valutata l'opportunità di procedere a immissioni allo scopo di accelerare il consolidamento di una popolazione autosufficiente.

Piano dei prelievi

Sia per lepri che per fagiani si procede regolarmente alla cattura di un numero di esemplari, da stabilirsi annualmente a seguito degli opportuni censimenti e che non devono ovviamente incidere negativamente sull'incremento annuo.

Cartografia ZRC denominata "25 - SAN BIAGIO"



ZRC DENOMINATA “26 SAN GIOVANNINO”

Motivazione dell’istituzione

Salvaguardia dei ceppi di fauna selvatica autoriproducentisi ed oggetto di interventi di salvaguardia nel corso di questi ultimi anni. Già istituita quale ZR con Deliberazione della Giunta regionale n. 934 del 18 giugno 2019.

Descrizione dei confini – si allega al presente documento cartografia della zona

Pubblicazione (notifica, deposito e opposizione – art.19, commi 5 e 6 della L.R. 8/1994)

Si dà atto che la Deliberazione di Giunta regionale n. 341 del 14 aprile 2020 con la quale si è approvata la *“proposta di perimetrazione ai fini dell’istituzione delle zone di protezione della fauna selvatica del territorio di Ravenna... in attuazione del Piano faunistico-venatorio regionale 2018-2023”* è stata trasmessa a tutti i Comuni dell’Unione della Romagna Faentina, competenti per territorio, con nota prot. PG/2020/329458 del 30 aprile 2020, per l’affissione all’Albo Pretorio telematico, raccomandando la massima diffusione mediante affissione nelle frazioni o borgate interessate dai confini delle ZRC/Oasi.

Relativamente alla istituzione della ZRC denominata **“26 SAN GIOVANNINO”**, in esame, l’affissione è stata effettuata dal Comune di Faenza, competente per territorio, ai sensi dell’art.124, co.2 del TUEL 267/2000 e dell’art 32 della legge 18 giugno 2009, n 69, nell’Albo Pretorio On Line, con affissione n. 331 avvenuta dal 4 maggio 2020 al 13 luglio 2020.

Con nota PG/2020/336022 del 5 maggio 2020 la deliberazione è stata inviata alle Organizzazioni professionali agricole provinciali.

Si ritengono in tal modo assolti gli obblighi di pubblicizzazione previsti dall’art.19, comma 5, della L.R. 8/1994 e successive modifiche ed integrazioni.

Si precisa inoltre che rispetto a tale provvedimento, entro il termine previsto dall’art.19, comma 6 della L.R. 8/1994 e successive modifiche ed integrazioni, non risultano pervenute opposizioni da parte di proprietari o conduttori interessati.

PIANO TECNICO PLURIENNALE DI GESTIONE

Caratteristiche generali della zona

L’area in oggetto ricade nel territorio provinciale di Ravenna, è ubicata all’interno del comprensorio omogeneo CO1, in ATC RA03 Faentino, e interessa amministrativamente il comune di Faenza.

Occupava una superficie geografica di ha 434,78 pari ad ha 430,55 ASP ed è caratterizzata da un uso del suolo (Carta Uso del Suolo Regionale versione 2008) così ripartito:

- Frutteti e frutti minori 83,4%
- Seminativi semplici 12,3%
- Orticole 2,7%
- Alvei 1,6%

Vocazionalità per Lepre e Fagiano

In base alla Carta delle Vocazioni Faunistiche regionale, il territorio risulta avere vocazione media per la lepre e bassa per il fagiano.

Presenza di Aree di Rete Natura 2000

L’area in oggetto non è interessata dalla presenza di siti della Rete Natura 2000.

Finalità/Obiettivi

Oltre alle finalità ed agli obiettivi istituzionali previsti dalla L. 157/92 e dalla L.R. 8/94, le caratteristiche ambientali e faunistiche della zona in oggetto determinano i seguenti obiettivi gestionali che si prevede di raggiungere nell'arco di 5 anni:

- affermazione e incremento della lepore: tale obiettivo si riterrà raggiunto con densità minime di 15 capi/kmq;
- affermazione e incremento del fagiano: tale obiettivo si riterrà raggiunto con densità minime di 25 capi/kmq;
- produzione di lepore: mediante irradiazione al territorio circostante e catture al superamento della densità di cui sopra;
- produzione di fagiano: mediante irradiazione al territorio circostante e catture al superamento della densità di cui sopra.

Piano dei miglioramenti ambientali

Trattandosi di ambiente soggetto a forte valenza agricola, si farà ricorso ad attività atte a fornire alimentazione nelle fasi stagionali di scarsa presenza delle colture, nonché a fornire rifugio, secondo necessità.

Considerando sia le caratteristiche ambientali della zona (ampia disponibilità di aree a vegetazione naturale e buona diversità ambientale), sia le esigenze ecologiche delle specie indicate quali prioritarie, gli interventi che verranno privilegiati possono essere individuati come segue:

Impianto di colture "a perdere"

Il mantenimento della presenza di colture agrarie destinate all'utilizzo esclusivo da parte dei selvatici, risulta un intervento fondamentale quando si voglia aumentare la capacità portante di un determinato ambiente, in modo tale da consentire un migliore sviluppo soprattutto della piccola selvaggina stanziale. Tali colture devono essere piantate in zone di transizione tra ambienti aperti e territori coperti da vegetazione arbustiva o arborea, in modo tale che siano facilmente e sicuramente raggiungibili dai selvatici. La scelta deve cadere in quelle formazioni vegetali erbacee o arbustive che non garantiscono fonti alimentari di qualità (brachipodieti, nardeti). Le operazioni colturali necessarie per l'impianto e le successive cure (lavorazioni del terreno, concimazioni possibilmente organiche, ecc.) dovranno essere compiute il minimo necessario e con tecniche non pregiudizievoli la sanità dell'ambiente, tenendo presente che le finalità non sono assolutamente produttive. È consigliata anche una rotazione tra le colture, avvicinando essenze miglioratrici ad altre depauperanti, in modo da garantire un miglior stato fitosanitario e una maggior fertilità del terreno.

È opportuno rivolgersi a sementi non selezionate artificialmente, in modo da consentire una diffusione naturale nelle aree contigue. La scelta dovrà orientarsi invece su razze e varietà locali, ben adattate con l'ambiente ed il più rustiche possibile, anche se dotate di scarsa produttività. Anche la resistenza fitopatologica non risulta indispensabile; la presenza di parassiti crea infatti catene alimentari più complesse ed una maggiore diversità specifica. La composizione floristica deve garantire una disponibilità alimentare per tutto l'anno; di conseguenza le specie impiegate dovranno essere caratterizzate da uno sviluppo e maturazione progressiva.

Tra le principali essenze da impiegare per l'impianto di colture a perdere per lepore e fasianidi, si consigliano erba medica, trifogli, lupinella, vecce pisello di prato, ginestrino, barbabietola da foraggio e tipi NZ, cavolo da foraggio, colza, grano saraceno, frumento, orzo, avena, segale, mais, loietto, loiessa, festuche, erba mazzolina, poe.

L'impianto deve assicurare una frammentazione di queste colture su fasce a sviluppo lineare, tale da alternare leguminose, cereali primaverili-estivi, cereali autunno-vernini, colture pluriennali, su ampiezze di 2-3 m per ogni essenza, in modo da creare fasce larghe 10-12 m e lunghe 100-200 m.

L'impianto di colture a perdere può risultare utile anche nella gestione dei popolamenti di ungulati; la formazione di coltivazioni destinate a questi animali in zone particolarmente boscate e

relativamente povere di alimenti, consentono di preservare le colture agrarie di reddito dall'azione alimentare di questi selvatici, limitando l'entità dei danni alle coltivazioni.

Tra le specie coltivabili particolarmente appetite dagli ungulati si consigliano cavolo da foraggio, rapa, segale, grano saraceno, mais, graminacee e leguminose foraggiere.

Periodica trinciatura della vegetazione degli incolti

Il rinnovo vegetativo di formazioni di scarso valore alimentare (brachipodieta) consente la presenza, anche se per brevi periodi, di giovani ricacci pascolabili, incrementando così l'offerta pabulare.

Il passaggio su queste formazioni di decespugliatori a coltelli o a catene determina la triturazione e il successivo rigoglio vegetativo delle specie presenti, oltre che una naturale concimazione con conseguente aumento della fertilità del terreno. Tali operazioni non devono essere compiute nei periodi di riproduzione dei selvatici, in modo da evitare disturbi e danni diretti alla fauna; i periodi migliori di intervento sono individuabili alla fine dell'inverno, (fine febbraio-inizio marzo) in modo da consentire un più rapido risveglio vegetativo e una maggiore disponibilità alimentare in questi mesi particolarmente critici per i selvatici. Le aree interessate da tali trinciature periodiche, vanno individuate ai margini di zone boscate, facilmente raggiungibili dai selvatici, e devono assumere uno sviluppo lineare su 70-100 m con ampiezze di 20-30 m. Questi trattamenti se eseguiti con sufficiente frequenza (una-due volte all'anno) limitano la colonizzazione dei terreni abbandonati da parte del bosco. A seguito di tali interventi è anche possibile eseguire una semina di essenze foraggiere rustiche, mediante la tecnica del sod-seeding, consentendo l'insediamento di altre varietà a più alto valore pabulare.

Ripristino e ripulitura di fossi, canali e sorgenti

Gli interventi di questo tipo sono finalizzati al mantenimento di punti di abbeverata naturali indispensabili soprattutto per i fasianidi; la pulizia ed il ripristino di questi punti-acqua deve essere compiuta con attenzione, eliminando solo la vegetazione insediatasi sulle sponde e che non consente l'accesso e il regolare deflusso delle acque. Deve essere comunque mantenuta la formazione ripariale presente sull'argine, che ha le note funzioni di rifugio e nidificazione per numerosi selvatici. L'eliminazione della vegetazione e dei materiali occludenti fossi e canali, deve essere compiuta in periodi e con metodi tali da non causare danno alla fauna selvatica.

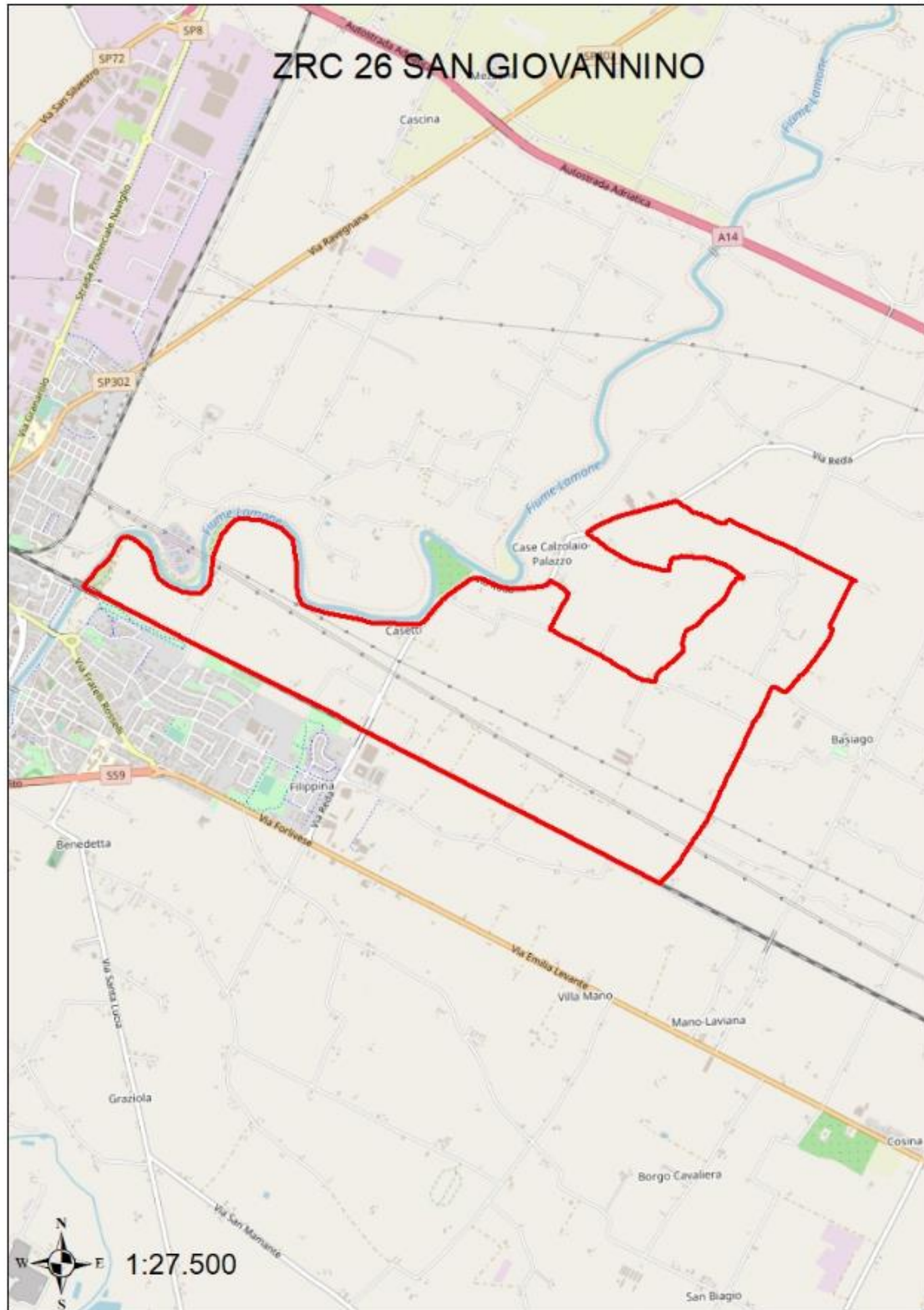
Piano delle immissioni

Dati gli obiettivi dell'area, non sono previste immissioni di starna, fagiano e pernice rossa. Per quanto riguarda la lepre, sulla base dei censimenti che verranno effettuati verrà valutata l'opportunità di procedere a immissioni allo scopo di accelerare il consolidamento di una popolazione autosufficiente.

Piano dei prelievi

Sia per lepri che per fagiani si procede regolarmente alla cattura di un numero di esemplari, da stabilirsi annualmente a seguito degli opportuni censimenti e che non devono ovviamente incidere negativamente sull'incremento annuo.

Cartografia ZRC denominata "26 – SAN GIOVANNINO"



ZRC DENOMINATA “27 SERRA BARROSCHE”

Motivazione dell’istituzione

Salvaguardia dei ceppi di fauna selvatica autoriproducentisi ed oggetto di interventi di salvaguardia nel corso di questi ultimi anni. Già istituita quale ZR con Deliberazione della Giunta regionale n. 934 del 18 giugno 2019.

Descrizione dei confini – si allega al presente documento cartografia della zona

Pubblicazione (notifica, deposito e opposizione – art.19, commi 5 e 6 della L.R. 8/1994)

Si dà atto che la Deliberazione di Giunta regionale n. 341 del 14 aprile 2020 con la quale si è approvata la *“proposta di perimetrazione ai fini dell’istituzione delle zone di protezione della fauna selvatica del territorio di Ravenna... in attuazione del Piano faunistico-venatorio regionale 2018-2023”* è stata trasmessa a tutti i Comuni dell’Unione della Romagna Faentina, competenti per territorio, con nota prot. PG/2020/329458 del 30 aprile 2020, per l’affissione all’Albo Pretorio telematico, raccomandando la massima diffusione mediante affissione nelle frazioni o borgate interessate dai confini delle ZRC/Oasi.

Relativamente alla istituzione della ZRC denominata **“27 SERRA BARROSCHE”**, in esame, l’affissione è stata effettuata dal Comune di Castel Bolognese, competente per territorio, ai sensi dell’art.124, co.2 del TUEL 267/2000 e dell’art 32 della legge 18 giugno 2009, n 69, nell’Albo Pretorio On Line, con affissione n. 140 avvenuta dal 12 maggio 2020 al 21 luglio 2020.

Con nota PG/2020/336022 del 5 maggio 2020 la deliberazione è stata inviata alle Organizzazioni professionali agricole provinciali.

Si ritengono in tal modo assolti gli obblighi di pubblicizzazione previsti dall’art.19, comma 5, della L.R. 8/1994 e successive modifiche ed integrazioni.

Si precisa inoltre che rispetto a tale provvedimento, entro il termine previsto dall’art.19, comma 6 della L.R. 8/1994 e successive modifiche ed integrazioni, non risultano pervenute opposizioni da parte di proprietari o conduttori interessati.

PIANO TECNICO PLURIENNALE DI GESTIONE

Caratteristiche generali della zona

L’area in oggetto ricade nel territorio provinciale di Ravenna, è ubicata all’interno del comprensorio omogeneo CO1, in ATC RA03 Faentino, e interessa amministrativamente il comune di Castel Bolognese.

Occupava una superficie geografica di Ha 105,99 pari ad Ha 87,21 ASP ed è caratterizzata da un uso del suolo (Carta Uso del Suolo Regionale versione 2008) così ripartito:

- Frutteti e frutti minori 88,3%
- Seminativi semplici 8,7%
- arbusteti 3,0%

Vocazionalità per Lepre e Fagiano

In base alla Carta delle Vocazioni Faunistiche regionale, il territorio risulta avere vocazione bassa per la lepre e medio/bassa per il fagiano.

Presenza di Aree di Rete Natura 2000

L’area in oggetto non è interessata dalla presenza di siti della Rete Natura 2000.

Finalità/Obiettivi

Oltre alle finalità ed agli obiettivi istituzionali previsti dalla L. 157/92 e dalla L.R. 8/94, le caratteristiche ambientali e faunistiche della zona in oggetto determinano i seguenti obiettivi gestionali che si prevede di raggiungere nell'arco di 5 anni:

- affermazione e incremento della lepore: tale obiettivo si riterrà raggiunto con densità minime di 15 capi/kmq;
- affermazione e incremento del fagiano: tale obiettivo si riterrà raggiunto con densità minime di 25 capi/kmq;
- produzione di lepore: mediante irradiazione al territorio circostante e catture al superamento della densità di cui sopra;
- produzione di fagiano: mediante irradiazione al territorio circostante e catture al superamento della densità di cui sopra.

Piano dei miglioramenti ambientali

Trattandosi di ambiente soggetto a forte valenza agricola, si farà ricorso ad attività atte a fornire alimentazione nelle fasi stagionali di scarsa presenza delle colture, nonché a fornire rifugio, secondo necessità.

Considerando sia le caratteristiche ambientali della zona (ampia disponibilità di aree a vegetazione naturale e buona diversità ambientale), sia le esigenze ecologiche delle specie indicate quali prioritarie, gli interventi che verranno privilegiati possono essere individuati come segue:

Impianto di colture "a perdere"

Il mantenimento della presenza di colture agrarie destinate all'utilizzo esclusivo da parte dei selvatici, risulta un intervento fondamentale quando si voglia aumentare la capacità portante di un determinato ambiente, in modo tale da consentire un migliore sviluppo soprattutto della piccola selvaggina stanziale. Tali colture devono essere piantate in zone di transizione tra ambienti aperti e territori coperti da vegetazione arbustiva o arborea, in modo tale che siano facilmente e sicuramente raggiungibili dai selvatici. La scelta deve cadere in quelle formazioni vegetali erbacee o arbustive che non garantiscono fonti alimentari di qualità (brachipodieti, nardeti). Le operazioni colturali necessarie per l'impianto e le successive cure (lavorazioni del terreno, concimazioni possibilmente organiche, ecc.) dovranno essere compiute il minimo necessario e con tecniche non pregiudizievoli la sanità dell'ambiente, tenendo presente che le finalità non sono assolutamente produttive. È consigliata anche una rotazione tra le colture, avvicinando essenze miglioratrici ad altre depauperanti, in modo da garantire un miglior stato fitosanitario e una maggior fertilità del terreno.

È opportuno rivolgersi a sementi non selezionate artificialmente, in modo da consentire una diffusione naturale nelle aree contigue. La scelta dovrà orientarsi invece su razze e varietà locali, ben adattate con l'ambiente ed il più rustiche possibile, anche se dotate di scarsa produttività. Anche la resistenza fitopatologica non risulta indispensabile; la presenza di parassiti crea infatti catene alimentari più complesse ed una maggiore diversità specifica. La composizione floristica deve garantire una disponibilità alimentare per tutto l'anno; di conseguenza le specie impiegate dovranno essere caratterizzate da uno sviluppo e maturazione progressiva.

Tra le principali essenze da impiegare per l'impianto di colture a perdere per lepore e fasianidi, si consigliano erba medica, trifogli, lupinella, vecce pisello di prato, ginestrino, barbabietola da foraggio e tipi NZ, cavolo da foraggio, colza, grano saraceno, frumento, orzo, avena, segale, mais, loietto, loiessa, festuche, erba mazzolina, poe.

L'impianto deve assicurare una frammentazione di queste colture su fasce a sviluppo lineare, tale da alternare leguminose, cereali primaverili-estivi, cereali autunno-vernini, colture pluriennali, su ampiezze di 2-3 m per ogni essenza, in modo da creare fasce larghe 10-12 m e lunghe 100-200 m.

L'impianto di colture a perdere può risultare utile anche nella gestione dei popolamenti di ungulati; la formazione di coltivazioni destinate a questi animali in zone particolarmente boscate e

relativamente povere di alimenti, consentono di preservare le colture agrarie di reddito dall'azione alimentare di questi selvatici, limitando l'entità dei danni alle coltivazioni.

Tra le specie coltivabili particolarmente appetite dagli ungulati si consigliano cavolo da foraggio, rapa, segale, grano saraceno, mais, graminacee e leguminose foraggiere.

Periodica trinciatura della vegetazione degli incolti

Il rinnovo vegetativo di formazioni di scarso valore alimentare (brachipodieta) consente la presenza, anche se per brevi periodi, di giovani ricacci pascolabili, incrementando così l'offerta pabulare.

Il passaggio su queste formazioni di decespugliatori a coltelli o a catene determina la triturazione e il successivo rigoglio vegetativo delle specie presenti, oltre che una naturale concimazione con conseguente aumento della fertilità del terreno. Tali operazioni non devono essere compiute nei periodi di riproduzione dei selvatici, in modo da evitare disturbi e danni diretti alla fauna; i periodi migliori di intervento sono individuabili alla fine dell'inverno, (fine febbraio-inizio marzo) in modo da consentire un più rapido risveglio vegetativo e una maggiore disponibilità alimentare in questi mesi particolarmente critici per i selvatici. Le aree interessate da tali trinciature periodiche, vanno individuate ai margini di zone boscate, facilmente raggiungibili dai selvatici, e devono assumere uno sviluppo lineare su 70-100 m con ampiezze di 20-30 m. Questi trattamenti se eseguiti con sufficiente frequenza (una-due volte all'anno) limitano la colonizzazione dei terreni abbandonati da parte del bosco. A seguito di tali interventi è anche possibile eseguire una semina di essenze foraggiere rustiche, mediante la tecnica del sod-seeding, consentendo l'insediamento di altre varietà a più alto valore pabulare.

Ripristino e ripulitura di fossi, canali e sorgenti

Gli interventi di questo tipo sono finalizzati al mantenimento di punti di abbeverata naturali indispensabili soprattutto per i fasianidi; la pulizia ed il ripristino di questi punti-acqua deve essere compiuta con attenzione, eliminando solo la vegetazione insediatasi sulle sponde e che non consente l'accesso e il regolare deflusso delle acque. Deve essere comunque mantenuta la formazione ripariale presente sull'argine, che ha le note funzioni di rifugio e nidificazione per numerosi selvatici. L'eliminazione della vegetazione e dei materiali occludenti fossi e canali, deve essere compiuta in periodi e con metodi tali da non causare danno alla fauna selvatica.

Piano delle immissioni

Dati gli obiettivi dell'area, non sono previste immissioni di starna, fagiano e pernice rossa. Per quanto riguarda la lepre, sulla base dei censimenti che verranno effettuati verrà valutata l'opportunità di procedere a immissioni allo scopo di accelerare il consolidamento di una popolazione autosufficiente.

Piano dei prelievi

Sia per lepri che per fagiani si procede regolarmente alla cattura di un numero di esemplari, da stabilirsi annualmente a seguito degli opportuni censimenti e che non devono ovviamente incidere negativamente sull'incremento annuo.

ZRC DENOMINATA “28 SERRAGLIO CONTESSA”

Motivazione dell’istituzione

Salvaguardia dei ceppi di fauna selvatica autoriproducentisi ed oggetto di interventi di salvaguardia nel corso di questi ultimi anni. Già istituita quale ZR con Deliberazione della Giunta regionale n. 934 del 18 giugno 2019.

Descrizione dei confini – si allega al presente documento cartografia della zona

Pubblicazione (notifica, deposito e opposizione – art.19, commi 5 e 6 della L.R. 8/1994)

Si dà atto che la Deliberazione di Giunta regionale n. 341 del 14 aprile 2020 con la quale si è approvata la *“proposta di perimetrazione ai fini dell’istituzione delle zone di protezione della fauna selvatica del territorio di Ravenna... in attuazione del Piano faunistico-venatorio regionale 2018-2023”* è stata trasmessa a tutti i Comuni dell’Unione della Romagna Faentina, competenti per territorio, con nota prot. PG/2020/329458 del 30 aprile 2020, per l’affissione all’Albo Pretorio telematico, raccomandando la massima diffusione mediante affissione nelle frazioni o borgate interessate dai confini delle ZRC/Oasi.

Relativamente alla istituzione della ZRC denominata **“28 SERRAGLIO CONTESSA”**, in esame, l’affissione è stata effettuata dal Comune di Castel Bolognese, competente per territorio, ai sensi dell’art.124, co.2 del TUEL 267/2000 e dell’art 32 della legge 18 giugno 2009, n 69, nell’Albo Pretorio On Line, con affissione n. 140 avvenuta dal 12 maggio 2020 al 21 luglio 2020.

Con nota PG/2020/336022 del 5 maggio 2020 la deliberazione è stata inviata alle Organizzazioni professionali agricole provinciali.

Si ritengono in tal modo assolti gli obblighi di pubblicizzazione previsti dall’art.19, comma 5, della L.R. 8/1994 e successive modifiche ed integrazioni.

Si precisa inoltre che rispetto a tale provvedimento, entro il termine previsto dall’art.19, comma 6 della L.R. 8/1994 e successive modifiche ed integrazioni, non risultano pervenute opposizioni da parte di proprietari o conduttori interessati.

PIANO TECNICO PLURIENNALE DI GESTIONE

Caratteristiche generali della zona

L’area in oggetto ricade nel territorio provinciale di Ravenna, è ubicata all’interno del comprensorio omogeneo CO1, in ATC RA03 Faentino, e interessa amministrativamente il comune di Castel Bolognese.

Occupava una superficie geografica di Ha 295,75 pari ad Ha 159,62 ASP ed è caratterizzata da un uso del suolo (Carta Uso del Suolo Regionale versione 2008) così ripartito:

- Frutteti e frutti minori 82,2%
- Seminativi semplici 16,0%
- Alvei 1,8%

Vocazionalità per Lepre e Fagiano

In base alla Carta delle Vocazioni Faunistiche regionale, il territorio risulta avere vocazione bassa per la lepre e medio/bassa per il fagiano.

Presenza di Aree di Rete Natura 2000

L’area in oggetto non è interessata dalla presenza di siti della Rete Natura 2000.

Finalità/Obiettivi

Oltre alle finalità ed agli obiettivi istituzionali previsti dalla L. 157/92 e dalla L.R. 8/94, le caratteristiche ambientali e faunistiche della zona in oggetto determinano i seguenti obiettivi gestionali che si prevede di raggiungere nell'arco di 5 anni:

- affermazione e incremento della lepore: tale obiettivo si riterrà raggiunto con densità minime di 15 capi/kmq;
- affermazione e incremento del fagiano: tale obiettivo si riterrà raggiunto con densità minime di 25 capi/kmq;
- produzione di lepore: mediante irradiazione al territorio circostante e catture al superamento della densità di cui sopra;
- produzione di fagiano: mediante irradiazione al territorio circostante e catture al superamento della densità di cui sopra.

Piano dei miglioramenti ambientali

Trattandosi di ambiente soggetto a forte valenza agricola, si farà ricorso ad attività atte a fornire alimentazione nelle fasi stagionali di scarsa presenza delle colture, nonché a fornire rifugio, secondo necessità.

Considerando sia le caratteristiche ambientali della zona (ampia disponibilità di aree a vegetazione naturale e buona diversità ambientale), sia le esigenze ecologiche delle specie indicate quali prioritarie, gli interventi che verranno privilegiati possono essere individuati come segue:

Impianto di colture "a perdere"

Il mantenimento della presenza di colture agrarie destinate all'utilizzo esclusivo da parte dei selvatici, risulta un intervento fondamentale quando si voglia aumentare la capacità portante di un determinato ambiente, in modo tale da consentire un migliore sviluppo soprattutto della piccola selvaggina stanziale. Tali colture devono essere piantate in zone di transizione tra ambienti aperti e territori coperti da vegetazione arbustiva o arborea, in modo tale che siano facilmente e sicuramente raggiungibili dai selvatici. La scelta deve cadere in quelle formazioni vegetali erbacee o arbustive che non garantiscono fonti alimentari di qualità (brachipodiet, nardeti). Le operazioni colturali necessarie per l'impianto e le successive cure (lavorazioni del terreno, concimazioni possibilmente organiche, ecc.) dovranno essere compiute il minimo necessario e con tecniche non pregiudizievoli la sanità dell'ambiente, tenendo presente che le finalità non sono assolutamente produttive. È consigliata anche una rotazione tra le colture, avvicinando essenze miglioratrici ad altre depauperanti, in modo da garantire un miglior stato fitosanitario e una maggior fertilità del terreno.

È opportuno rivolgersi a sementi non selezionate artificialmente, in modo da consentire una diffusione naturale nelle aree contigue. La scelta dovrà orientarsi invece su razze e varietà locali, ben adattate con l'ambiente ed il più rustiche possibile, anche se dotate di scarsa produttività. Anche la resistenza fitopatologica non risulta indispensabile; la presenza di parassiti crea infatti catene alimentari più complesse ed una maggiore diversità specifica. La composizione floristica deve garantire una disponibilità alimentare per tutto l'anno; di conseguenza le specie impiegate dovranno essere caratterizzate da uno sviluppo e maturazione progressiva.

Tra le principali essenze da impiegare per l'impianto di colture a perdere per lepore e fasianidi, si consigliano erba medica, trifogli, lupinella, vecce pisello di prato, ginestrino, barbabietola da foraggio e tipi NZ, cavolo da foraggio, colza, grano saraceno, frumento, orzo, avena, segale, mais, loietto, loiessa, festuche, erba mazzolina, poe.

L'impianto deve assicurare una frammentazione di queste colture su fasce a sviluppo lineare, tale da alternare leguminose, cereali primaverili-estivi, cereali autunno-vernini, colture pluriennali, su ampiezze di 2-3 m per ogni essenza, in modo da creare fasce larghe 10-12 m e lunghe 100-200 m.

L'impianto di colture a perdere può risultare utile anche nella gestione dei popolamenti di ungulati; la formazione di coltivazioni destinate a questi animali in zone particolarmente boscate e

relativamente povere di alimenti, consentono di preservare le colture agrarie di reddito dall'azione alimentare di questi selvatici, limitando l'entità dei danni alle coltivazioni.

Tra le specie coltivabili particolarmente appetite dagli ungulati si consigliano cavolo da foraggio, rapa, segale, grano saraceno, mais, graminacee e leguminose foraggiere.

Periodica trinciatura della vegetazione degli incolti

Il rinnovo vegetativo di formazioni di scarso valore alimentare (brachipodieta) consente la presenza, anche se per brevi periodi, di giovani ricacci pascolabili, incrementando così l'offerta pabulare.

Il passaggio su queste formazioni di decespugliatori a coltelli o a catene determina la triturazione e il successivo rigoglio vegetativo delle specie presenti, oltre che una naturale concimazione con conseguente aumento della fertilità del terreno. Tali operazioni non devono essere compiute nei periodi di riproduzione dei selvatici, in modo da evitare disturbi e danni diretti alla fauna; i periodi migliori di intervento sono individuabili alla fine dell'inverno, (fine febbraio-inizio marzo) in modo da consentire un più rapido risveglio vegetativo e una maggiore disponibilità alimentare in questi mesi particolarmente critici per i selvatici. Le aree interessate da tali trinciature periodiche, vanno individuate ai margini di zone boscate, facilmente raggiungibili dai selvatici, e devono assumere uno sviluppo lineare su 70-100 m con ampiezze di 20-30 m. Questi trattamenti se eseguiti con sufficiente frequenza (una-due volte all'anno) limitano la colonizzazione dei terreni abbandonati da parte del bosco. A seguito di tali interventi è anche possibile eseguire una semina di essenze foraggiere rustiche, mediante la tecnica del sod-seeding, consentendo l'insediamento di altre varietà a più alto valore pabulare.

Ripristino e ripulitura di fossi, canali e sorgenti

Gli interventi di questo tipo sono finalizzati al mantenimento di punti di abbeverata naturali indispensabili soprattutto per i fasianidi; la pulizia ed il ripristino di questi punti-acqua deve essere compiuta con attenzione, eliminando solo la vegetazione insediatasi sulle sponde e che non consente l'accesso e il regolare deflusso delle acque. Deve essere comunque mantenuta la formazione ripariale presente sull'argine, che ha le note funzioni di rifugio e nidificazione per numerosi selvatici. L'eliminazione della vegetazione e dei materiali occludenti fossi e canali, deve essere compiuta in periodi e con metodi tali da non causare danno alla fauna selvatica.

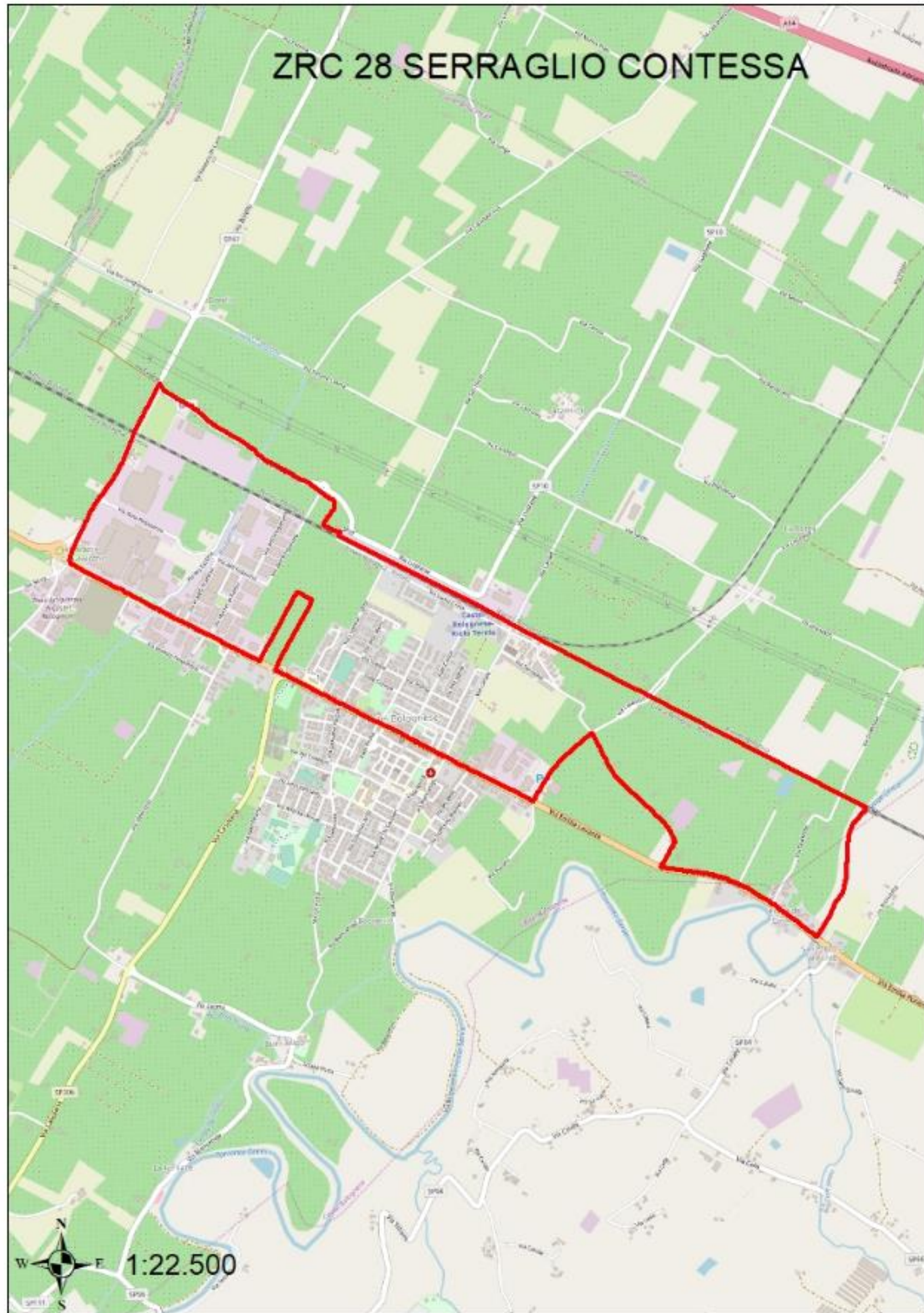
Piano delle immissioni

Dati gli obiettivi dell'area, non sono previste immissioni di starna, fagiano e pernice rossa. Per quanto riguarda la lepre, sulla base dei censimenti che verranno effettuati verrà valutata l'opportunità di procedere a immissioni allo scopo di accelerare il consolidamento di una popolazione autosufficiente.

Piano dei prelievi

Sia per lepri che per fagiani si procede regolarmente alla cattura di un numero di esemplari, da stabilirsi annualmente a seguito degli opportuni censimenti e che non devono ovviamente incidere negativamente sull'incremento annuo.

Cartografia ZRC denominata “28 – SERRAGLIO CONTESSA”



ZRC DENOMINATA “29 SOLAROLO”

Motivazione dell’istituzione

Salvaguardia dei ceppi di fauna selvatica autoriproducentisi ed oggetto di interventi di salvaguardia nel corso di questi ultimi anni. Già istituita quale ZR con Deliberazione della Giunta regionale n. 934 del 18 giugno 2019.

Descrizione dei confini – si allega al presente documento cartografia della zona

Pubblicazione (notifica, deposito e opposizione – art.19, commi 5 e 6 della L.R. 8/1994)

Si dà atto che la Deliberazione di Giunta regionale n. 341 del 14 aprile 2020 con la quale si è approvata la *“proposta di perimetrazione ai fini dell’istituzione delle zone di protezione della fauna selvatica del territorio di Ravenna... in attuazione del Piano faunistico-venatorio regionale 2018-2023”* è stata trasmessa a tutti i Comuni dell’Unione della Romagna Faentina, competenti per territorio, con nota prot. PG/2020/329458 del 30 aprile 2020, per l’affissione all’Albo Pretorio telematico, raccomandando la massima diffusione mediante affissione nelle frazioni o borgate interessate dai confini delle ZRC/Oasi.

Relativamente alla istituzione della ZRC denominata **“29 SOLAROLO”**, in esame, l’affissione è stata effettuata dal Comune di Solarolo, competente per territorio, ai sensi dell’art.124, co.2 del TUEL 267/2000 e dell’art 32 della legge 18 giugno 2009, n 69, nell’Albo Pretorio On Line, con affissione n. 116 avvenuta dal 12 maggio 2020 al 21 luglio 2020.

Con nota PG/2020/336022 del 5 maggio 2020 la deliberazione è stata inviata alle Organizzazioni professionali agricole provinciali.

Si ritengono in tal modo assolti gli obblighi di pubblicizzazione previsti dall’art.19, comma 5, della L.R. 8/1994 e successive modifiche ed integrazioni.

Si precisa inoltre che rispetto a tale provvedimento, entro il termine previsto dall’art.19, comma 6 della L.R. 8/1994 e successive modifiche ed integrazioni, non risultano pervenute opposizioni da parte di proprietari o conduttori interessati.

PIANO TECNICO PLURIENNALE DI GESTIONE

Caratteristiche generali della zona

L’area in oggetto ricade nel territorio provinciale di Ravenna, è ubicata all’interno del comprensorio omogeneo CO1, in ATC RA03 Faentino, e interessa amministrativamente il comune di Solarolo.

Occupava una superficie geografica di Ha 671,77 pari ad Ha 537,75 ASP ed è caratterizzata da un uso del suolo (Carta Uso del Suolo Regionale versione 2008) così ripartito:

- Seminativi semplici 28,6%
- Frutteti e frutti minori 70,4%
- Vigneti 0,5%
- Orti 0,5%

Vocazionalità per Lepre e Fagiano

In base alla Carta delle Vocazioni Faunistiche regionale, il territorio risulta avere vocazione bassa per la lepre e medio/bassa per il fagiano.

Presenza di Aree di Rete Natura 2000

L’area in oggetto non è interessata dalla presenza di siti della Rete Natura 2000.

Finalità/Obiettivi

Oltre alle finalità ed agli obiettivi istituzionali previsti dalla L. 157/92 e dalla L.R. 8/94, le caratteristiche ambientali e faunistiche della zona in oggetto determinano i seguenti obiettivi gestionali che si prevede di raggiungere nell'arco di 5 anni:

- affermazione e incremento della lepre: tale obiettivo si riterrà raggiunto con densità minime di 15 capi/kmq;
- affermazione e incremento del fagiano: tale obiettivo si riterrà raggiunto con densità minime di 25 capi/kmq;
- produzione di lepre: mediante irradiazione al territorio circostante e catture al superamento della densità di cui sopra;
- produzione di fagiano: mediante irradiazione al territorio circostante e catture al superamento della densità di cui sopra.

Piano dei miglioramenti ambientali

Trattandosi di ambiente soggetto a forte valenza agricola, si farà ricorso ad attività atte a fornire alimentazione nelle fasi stagionali di scarsa presenza delle colture, nonché a fornire rifugio, secondo necessità.

Considerando sia le caratteristiche ambientali della zona (ampia disponibilità di aree a vegetazione naturale e buona diversità ambientale), sia le esigenze ecologiche delle specie indicate quali prioritarie, gli interventi che verranno privilegiati possono essere individuati come segue:

Impianto di colture "a perdere"

Il mantenimento della presenza di colture agrarie destinate all'utilizzo esclusivo da parte dei selvatici, risulta un intervento fondamentale quando si voglia aumentare la capacità portante di un determinato ambiente, in modo tale da consentire un migliore sviluppo soprattutto della piccola selvaggina stanziale. Tali colture devono essere piantate in zone di transizione tra ambienti aperti e territori coperti da vegetazione arbustiva o arborea, in modo tale che siano facilmente e sicuramente raggiungibili dai selvatici. La scelta deve cadere in quelle formazioni vegetali erbacee o arbustive che non garantiscono fonti alimentari di qualità (brachipodieti, nardeti). Le operazioni colturali necessarie per l'impianto e le successive cure (lavorazioni del terreno, concimazioni possibilmente organiche, ecc.) dovranno essere compiute il minimo necessario e con tecniche non pregiudizievoli la sanità dell'ambiente, tenendo presente che le finalità non sono assolutamente produttive. È consigliata anche una rotazione tra le colture, avvicinando essenze miglioratrici ad altre depauperanti, in modo da garantire un miglior stato fitosanitario e una maggior fertilità del terreno.

È opportuno rivolgersi a sementi non selezionate artificialmente, in modo da consentire una diffusione naturale nelle aree contigue. La scelta dovrà orientarsi invece su razze e varietà locali, ben adattate con l'ambiente ed il più rustiche possibile, anche se dotate di scarsa produttività. Anche la resistenza fitopatologica non risulta indispensabile; la presenza di parassiti crea infatti catene alimentari più complesse ed una maggiore diversità specifica. La composizione floristica deve garantire una disponibilità alimentare per tutto l'anno; di conseguenza le specie impiegate dovranno essere caratterizzate da uno sviluppo e maturazione progressiva.

Tra le principali essenze da impiegare per l'impianto di colture a perdere per lepre e fasianidi, si consigliano erba medica, trifogli, lupinella, vecce pisello di prato, ginestrino, barbabietola da foraggio e tipi NZ, cavolo da foraggio, colza, grano saraceno, frumento, orzo, avena, segale, mais, loietto, loiessa, festuche, erba mazzolina, poe.

L'impianto deve assicurare una frammentazione di queste colture su fasce a sviluppo lineare, tale da alternare leguminose, cereali primaverili-estivi, cereali autunno-vernini, colture pluriennali, su ampiezze di 2-3 m per ogni essenza, in modo da creare fasce larghe 10-12 m e lunghe 100-200 m.

L'impianto di colture a perdere può risultare utile anche nella gestione dei popolamenti di ungulati; la formazione di coltivazioni destinate a questi animali in zone particolarmente boscate e

relativamente povere di alimenti, consentono di preservare le colture agrarie di reddito dall'azione alimentare di questi selvatici, limitando l'entità dei danni alle coltivazioni.

Tra le specie coltivabili particolarmente appetite dagli ungulati si consigliano cavolo da foraggio, rapa, segale, grano saraceno, mais, graminacee e leguminose foraggiere.

Periodica trinciatura della vegetazione degli incolti

Il rinnovo vegetativo di formazioni di scarso valore alimentare (brachipodieta) consente la presenza, anche se per brevi periodi, di giovani ricacci pascolabili, incrementando così l'offerta pabulare.

Il passaggio su queste formazioni di decespugliatori a coltelli o a catene determina la triturazione e il successivo rigoglio vegetativo delle specie presenti, oltre che una naturale concimazione con conseguente aumento della fertilità del terreno. Tali operazioni non devono essere compiute nei periodi di riproduzione dei selvatici, in modo da evitare disturbi e danni diretti alla fauna; i periodi migliori di intervento sono individuabili alla fine dell'inverno, (fine febbraio-inizio marzo) in modo da consentire un più rapido risveglio vegetativo e una maggiore disponibilità alimentare in questi mesi particolarmente critici per i selvatici. Le aree interessate da tali trinciature periodiche, vanno individuate ai margini di zone boscate, facilmente raggiungibili dai selvatici, e devono assumere uno sviluppo lineare su 70-100 m con ampiezze di 20-30 m. Questi trattamenti se eseguiti con sufficiente frequenza (una-due volte all'anno) limitano la colonizzazione dei terreni abbandonati da parte del bosco. A seguito di tali interventi è anche possibile eseguire una semina di essenze foraggiere rustiche, mediante la tecnica del sod-seeding, consentendo l'insediamento di altre varietà a più alto valore pabulare.

Ripristino e ripulitura di fossi, canali e sorgenti

Gli interventi di questo tipo sono finalizzati al mantenimento di punti di abbeverata naturali indispensabili soprattutto per i fasianidi; la pulizia ed il ripristino di questi punti-acqua deve essere compiuta con attenzione, eliminando solo la vegetazione insediatasi sulle sponde e che non consente l'accesso e il regolare deflusso delle acque. Deve essere comunque mantenuta la formazione ripariale presente sull'argine, che ha le note funzioni di rifugio e nidificazione per numerosi selvatici. L'eliminazione della vegetazione e dei materiali occludenti fossi e canali, deve essere compiuta in periodi e con metodi tali da non causare danno alla fauna selvatica.

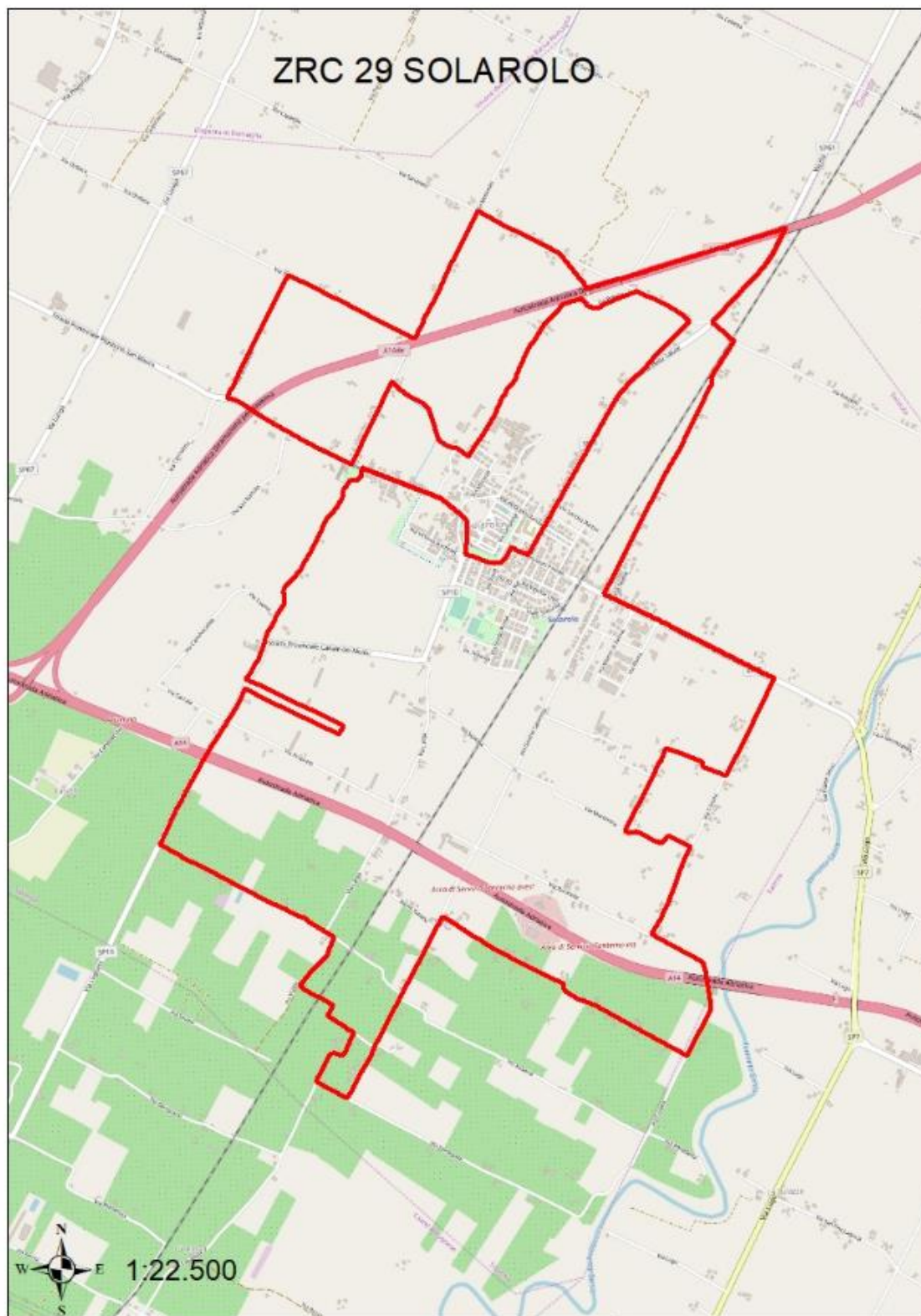
Piano delle immissioni

Dati gli obiettivi dell'area, non sono previste immissioni di starna, fagiano e pernice rossa. Per quanto riguarda la lepre, sulla base dei censimenti che verranno effettuati verrà valutata l'opportunità di procedere a immissioni allo scopo di accelerare il consolidamento di una popolazione autosufficiente.

Piano dei prelievi

Sia per lepri che per fagiani si procede regolarmente alla cattura di un numero di esemplari, da stabilirsi annualmente a seguito degli opportuni censimenti e che non devono ovviamente incidere negativamente sull'incremento annuo.

Cartografia ZRC denominata "29 - SOLAROLO"



ZRC DENOMINATA “30 TORANELLO”

Motivazione dell’istituzione

Salvaguardia dei ceppi di fauna selvatica autoriproducentisi ed oggetto di interventi di salvaguardia nel corso di questi ultimi anni. Già istituita quale ZRC con Deliberazione della Giunta regionale n. 1456 del 12/9/2016 con scadenza 31/2/2021.

Descrizione dei confini – si allega al presente documento cartografia della zona

Pubblicazione (notifica, deposito e opposizione – art.19, commi 5 e 6 della L.R. 8/1994)

Si dà atto che la Deliberazione di Giunta regionale n. 341 del 14 aprile 2020 con la quale si è approvata la *“proposta di perimetrazione ai fini dell’istituzione delle zone di protezione della fauna selvatica del territorio di Ravenna... in attuazione del Piano faunistico-venatorio regionale 2018-2023”* è stata trasmessa a tutti i Comuni dell’Unione della Romagna Faentina, competenti per territorio, con nota prot. PG/2020/329458 del 30 aprile 2020, per l’affissione all’Albo Pretorio telematico, raccomandando la massima diffusione mediante affissione nelle frazioni o borgate interessate dai confini delle ZRC/Oasi.

Relativamente alla istituzione della ZRC denominata **“30 TORANELLO”**, in esame, l’affissione è stata effettuata dal Comune di Riolo Terme, competente per territorio, ai sensi dell’art.124, co.2 del TUEL 267/2000 e dell’art 32 della legge 18 giugno 2009, n 69, nell’Albo Pretorio On Line, con affissione n. 96 avvenuta dal 30 aprile 2020 al 9 luglio 2020.

Con nota PG/2020/336022 del 5 maggio 2020 la deliberazione è stata inviata alle Organizzazioni professionali agricole provinciali.

Si ritengono in tal modo assolti gli obblighi di pubblicizzazione previsti dall’art.19, comma 5, della L.R. 8/1994 e successive modifiche ed integrazioni.

Si precisa inoltre che rispetto a tale provvedimento, entro il termine previsto dall’art.19, comma 6 della L.R. 8/1994 e successive modifiche ed integrazioni, non risultano pervenute opposizioni da parte di proprietari o conduttori interessati.

PIANO TECNICO PLURIENNALE DI GESTIONE

Caratteristiche generali della zona

L’area in oggetto ricade nel territorio provinciale di Ravenna, è ubicata all’interno del comprensorio omogeneo CO1, in ATC RA03 Faentino, e interessa amministrativamente il comune di Riolo Terme.

Occupava una superficie geografica di Ha 133,90 pari ad Ha 118,85 ASP ed è caratterizzata da un uso del suolo (Carta Uso del Suolo Regionale versione 2008) così ripartito:

- Seminativi semplici 72,1%
- Arbusteti 6,7%
- Calanchi 6,0%
- Frutteti e frutti minori 5,9%
- Conifere e latifoglie 5,1%
- Alvei 2,4%
- Boschi artificiali 1,8%

Vocazionalità per Lepre e Fagiano

In base alla Carta delle Vocazioni Faunistiche regionale, il territorio risulta avere vocazione alta per la lepre e medio/alta per il fagiano.

Presenza di Aree di Rete Natura 2000

L'area in oggetto non è interessata dalla presenza di siti della Rete Natura 2000.

Finalità/Obiettivi

Oltre alle finalità ed agli obiettivi istituzionali previsti dalla L. 157/92 e dalla L.R. 8/94, le caratteristiche ambientali e faunistiche della zona in oggetto determinano i seguenti obiettivi gestionali che si prevede di raggiungere nell'arco di 5 anni:

- affermazione e incremento della lepore: tale obiettivo si riterrà raggiunto con densità minime di 15 capi/kmq;
- affermazione e incremento del fagiano: tale obiettivo si riterrà raggiunto con densità minime di 25 capi/kmq;
- produzione di lepore: mediante irradiazione al territorio circostante e catture al superamento della densità di cui sopra;
- produzione di fagiano: mediante irradiazione al territorio circostante e catture al superamento della densità di cui sopra.

Piano dei miglioramenti ambientali

Trattandosi di ambiente soggetto a forte valenza agricola, si farà ricorso ad attività atte a fornire alimentazione nelle fasi stagionali di scarsa presenza delle colture, nonché a fornire rifugio, secondo necessità.

Considerando sia le caratteristiche ambientali della zona (ampia disponibilità di aree a vegetazione naturale e buona diversità ambientale), sia le esigenze ecologiche delle specie indicate quali prioritarie, gli interventi che verranno privilegiati possono essere individuati come segue:

Impianto di colture "a perdere"

Il mantenimento della presenza di colture agrarie destinate all'utilizzo esclusivo da parte dei selvatici, risulta un intervento fondamentale quando si voglia aumentare la capacità portante di un determinato ambiente, in modo tale da consentire un migliore sviluppo soprattutto della piccola selvaggina stanziale. Tali colture devono essere piantate in zone di transizione tra ambienti aperti e territori coperti da vegetazione arbustiva o arborea, in modo tale che siano facilmente e sicuramente raggiungibili dai selvatici. La scelta deve cadere in quelle formazioni vegetali erbacee o arbustive che non garantiscono fonti alimentari di qualità (brachipodieti, nardeti). Le operazioni colturali necessarie per l'impianto e le successive cure (lavorazioni del terreno, concimazioni possibilmente organiche, ecc.) dovranno essere compiute il minimo necessario e con tecniche non pregiudizievoli la sanità dell'ambiente, tenendo presente che le finalità non sono assolutamente produttive. È consigliata anche una rotazione tra le colture, avvicinando essenze miglioratrici ad altre depauperanti, in modo da garantire un miglior stato fitosanitario e una maggior fertilità del terreno.

È opportuno rivolgersi a sementi non selezionate artificialmente, in modo da consentire una diffusione naturale nelle aree contigue. La scelta dovrà orientarsi invece su razze e varietà locali, ben adattate con l'ambiente ed il più rustiche possibile, anche se dotate di scarsa produttività. Anche la resistenza fitopatologica non risulta indispensabile; la presenza di parassiti crea infatti catene alimentari più complesse ed una maggiore diversità specifica. La composizione floristica deve garantire una disponibilità alimentare per tutto l'anno; di conseguenza le specie impiegate dovranno essere caratterizzate da uno sviluppo e maturazione progressiva.

Tra le principali essenze da impiegare per l'impianto di colture a perdere per lepore e fasianidi, si consigliano erba medica, trifogli, lupinella, vecce pisello di prato, ginestrino, barbabetola da foraggio e tipi NZ, cavolo da foraggio, colza, grano saraceno, frumento, orzo, avena, segale, mais, loietto, loiessa, festuche, erba mazzolina, poe.

L'impianto deve assicurare una frammentazione di queste colture su fasce a sviluppo lineare, tale da alternare leguminose, cereali primaverili-estivi, cereali autunno-vernini, colture pluriennali, su ampiezze di 2-3 m per ogni essenza, in modo da creare fasce larghe 10-12 m e lunghe 100-200 m.

L'impianto di colture a perdere può risultare utile anche nella gestione dei popolamenti di ungulati; la formazione di coltivazioni destinate a questi animali in zone particolarmente boscate e relativamente povere di alimenti, consentono di preservare le colture agrarie di reddito dall'azione alimentare di questi selvatici, limitando l'entità dei danni alle coltivazioni.

Tra le specie coltivabili particolarmente appetite dagli ungulati si consigliano cavolo da foraggio, rapa, segale, grano saraceno, mais, graminacee e leguminose foraggiere.

Periodica trinciatura della vegetazione degli incolti

Il rinnovo vegetativo di formazioni di scarso valore alimentare (brachipodieti) consente la presenza, anche se per brevi periodi, di giovani ricacci pascolabili, incrementando così l'offerta pabulare.

Il passaggio su queste formazioni di decespugliatori a coltelli o a catene determina la triturazione e il successivo rigoglio vegetativo delle specie presenti, oltre che una naturale concimazione con conseguente aumento della fertilità del terreno. Tali operazioni non devono essere compiute nei periodi di riproduzione dei selvatici, in modo da evitare disturbi e danni diretti alla fauna; i periodi migliori di intervento sono individuabili alla fine dell'inverno, (fine febbraio-inizio marzo) in modo da consentire un più rapido risveglio vegetativo e una maggiore disponibilità alimentare in questi mesi particolarmente critici per i selvatici. Le aree interessate da tali trinciature periodiche, vanno individuate ai margini di zone boscate, facilmente raggiungibili dai selvatici, e devono assumere uno sviluppo lineare su 70-100 m con ampiezze di 20-30 m. Questi trattamenti se eseguiti con sufficiente frequenza (una-due volte all'anno) limitano la colonizzazione dei terreni abbandonati da parte del bosco. A seguito di tali interventi è anche possibile eseguire una semina di essenze foraggiere rustiche, mediante la tecnica del sod-seeding, consentendo l'insediamento di altre varietà a più alto valore pabulare.

Ripristino e ripulitura di fossi, canali e sorgenti

Gli interventi di questo tipo sono finalizzati al mantenimento di punti di abbeverata naturali indispensabili soprattutto per i fasianidi; la pulizia ed il ripristino di questi punti-acqua deve essere compiuta con attenzione, eliminando solo la vegetazione insediatasi sulle sponde e che non consente l'accesso e il regolare deflusso delle acque. Deve essere comunque mantenuta la formazione ripariale presente sull'argine, che ha le note funzioni di rifugio e nidificazione per numerosi selvatici. L'eliminazione della vegetazione e dei materiali occludenti fossi e canali, deve essere compiuta in periodi e con metodi tali da non causare danno alla fauna selvatica.

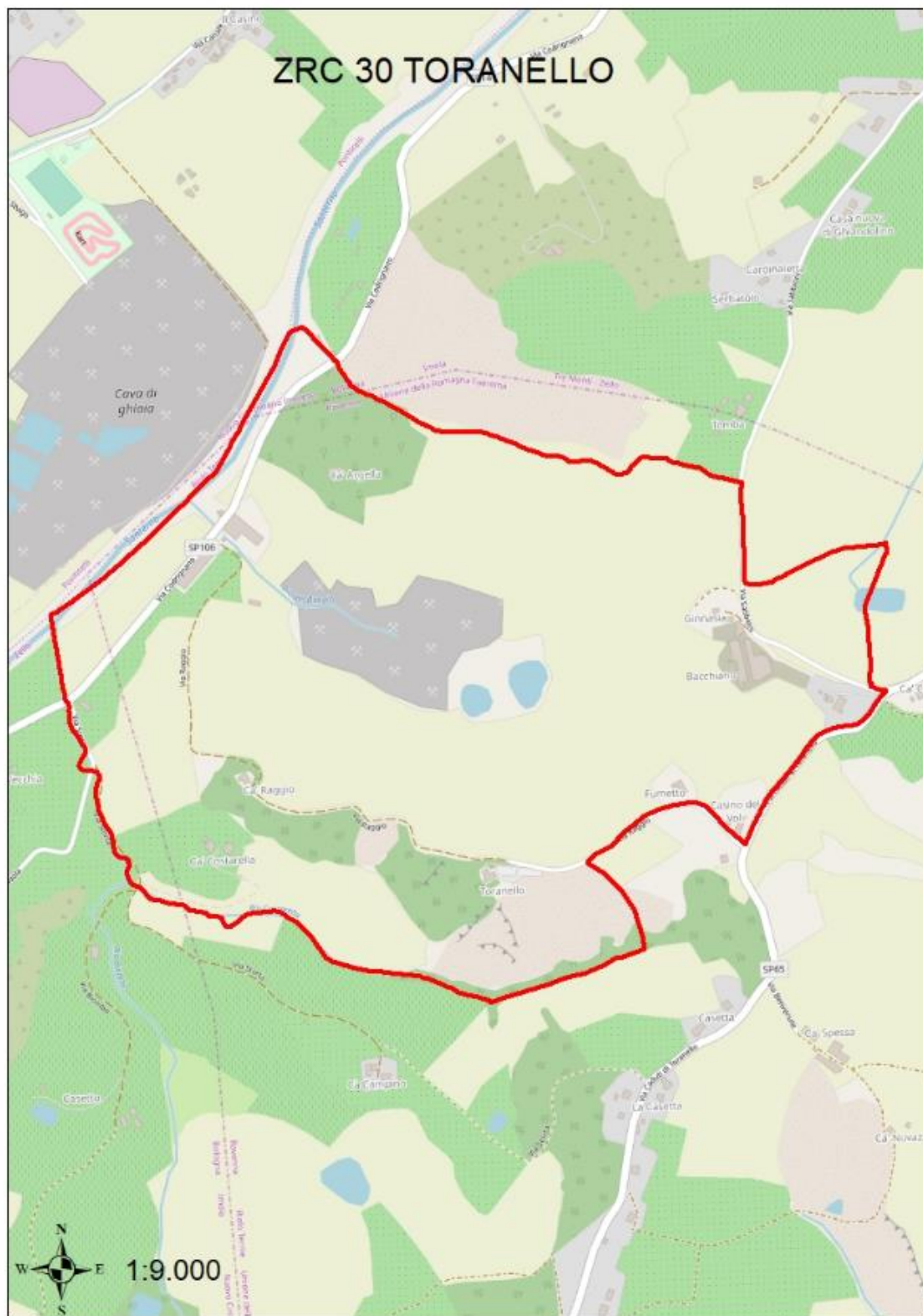
Piano delle immissioni

Dati gli obiettivi dell'area, non sono previste immissioni di starna, fagiano e pernice rossa. Per quanto riguarda la lepre, sulla base dei censimenti che verranno effettuati verrà valutata l'opportunità di procedere a immissioni allo scopo di accelerare il consolidamento di una popolazione autosufficiente.

Piano dei prelievi

Sia per lepri che per fagiani si procede regolarmente alla cattura di un numero di esemplari, da stabilirsi annualmente a seguito degli opportuni censimenti e che non devono ovviamente incidere negativamente sull'incremento annuo.

CARTOGRAFIA ZRC DENOMINATA "30 - TORANELLO"



ZRC DENOMINATA “31 TRAMONTI–SAN CASSIANO”

Motivazione dell’istituzione

Salvaguardia dei ceppi di fauna selvatica autoriproducentisi ed oggetto di interventi di salvaguardia nel corso di questi ultimi anni. Già istituita quale ZR con Deliberazione della Giunta regionale n. 934 del 18 giugno 2019.

Descrizione dei confini – si allega al presente documento cartografia della zona

Pubblicazione (notifica, deposito e opposizione – art.19, commi 5 e 6 della L.R. 8/1994)

Si dà atto che la Deliberazione di Giunta regionale n. 341 del 14 aprile 2020 con la quale si è approvata la *“proposta di perimetrazione ai fini dell’istituzione delle zone di protezione della fauna selvatica del territorio di Ravenna... in attuazione del Piano faunistico-venatorio regionale 2018-2023”* è stata trasmessa a tutti i Comuni dell’Unione della Romagna Faentina, competenti per territorio, con nota prot. PG/2020/329458 del 30 aprile 2020, per l’affissione all’Albo Pretorio telematico, raccomandando la massima diffusione mediante affissione nelle frazioni o borgate interessate dai confini delle ZRC/Oasi.

Relativamente alla istituzione della ZRC denominata **“31 TRAMONTI-SAN CASSIANO”**, in esame, l’affissione è stata effettuata dal Comune di Brisighella, competente per territorio, ai sensi dell’art.124, co.2 del TUEL 267/2000 e dell’art 32 della legge 18 giugno 2009, n 69, nell’Albo Pretorio On Line, con affissione n. 118 avvenuta dal 11 maggio 2020 al 20 luglio 2020.

Con nota PG/2020/336022 del 5 maggio 2020 la deliberazione è stata inviata alle Organizzazioni professionali agricole provinciali.

Si ritengono in tal modo assolti gli obblighi di pubblicizzazione previsti dall’art.19, comma 5, della L.R. 8/1994 e successive modifiche ed integrazioni.

Si precisa inoltre che rispetto a tale provvedimento, entro il termine previsto dall’art.19, comma 6 della L.R. 8/1994 e successive modifiche ed integrazioni, non risultano pervenute opposizioni da parte di proprietari o conduttori interessati.

PIANO TECNICO PLURIENNALE DI GESTIONE

Caratteristiche generali della zona

L’area in oggetto ricade nel territorio provinciale di Ravenna, è ubicata all’interno del comprensorio omogeneo CO2, in ATC RA03 Faentino, e interessa amministrativamente il comune di Brisighella.

Occupava una superficie geografica di Ha 126,55 pari ad Ha 114,48 ASP, ha un tasso di boscosità del 13,1%, ed è caratterizzata da un uso del suolo (Carta Uso del Suolo Regionale versione 2008) così ripartito:

- Seminativi semplici 54,6%
- Alvei 22,8%
- Boschi di latifoglie 9,9%
- Vigneti 5,2%
- Frutteti e frutti minori 3,3%
- Arbusteti 2,2%
- Seminativi e spazi naturali 1,0%
- Conifere e latifoglie 1,0%

Vocazionalità per Lepre e Fagiano

In base alla Carta delle Vocazioni Faunistiche regionale, il territorio risulta avere vocazione medio/bassa per la lepre e bassa per il fagiano.

Presenza di Aree di Rete Natura 2000

L'area in oggetto non è interessata dalla presenza di siti della Rete Natura 2000.

Finalità/Obiettivi

Oltre alle finalità ed agli obiettivi istituzionali previsti dalla L. 157/92 e dalla L.R. 8/94, le caratteristiche ambientali e faunistiche della zona in oggetto determinano i seguenti obiettivi gestionali che si prevede di raggiungere nell'arco di 5 anni:

- affermazione e incremento della lepre: tale obiettivo si riterrà raggiunto con densità minime di 15 capi/kmq;
- affermazione e incremento del fagiano: tale obiettivo si riterrà raggiunto con densità minime di 25 capi/kmq;
- produzione di lepre: mediante irradiazione al territorio circostante e catture al superamento della densità di cui sopra;
- produzione di fagiano: mediante irradiazione al territorio circostante e catture al superamento della densità di cui sopra.

Piano dei miglioramenti ambientali

Trattandosi di ambiente soggetto a forte valenza agricola, si farà ricorso ad attività atte a fornire alimentazione nelle fasi stagionali di scarsa presenza delle colture, nonché a fornire rifugio, secondo necessità.

Considerando sia le caratteristiche ambientali della zona (ampia disponibilità di aree a vegetazione naturale e buona diversità ambientale), sia le esigenze ecologiche delle specie indicate quali prioritarie, gli interventi che verranno privilegiati possono essere individuati come segue:

Impianto di colture "a perdere"

Il mantenimento della presenza di colture agrarie destinate all'utilizzo esclusivo da parte dei selvatici, risulta un intervento fondamentale quando si voglia aumentare la capacità portante di un determinato ambiente, in modo tale da consentire un migliore sviluppo soprattutto della piccola selvaggina stanziale. Tali colture devono essere piantate in zone di transizione tra ambienti aperti e territori coperti da vegetazione arbustiva o arborea, in modo tale che siano facilmente e sicuramente raggiungibili dai selvatici. La scelta deve cadere in quelle formazioni vegetali erbacee o arbustive che non garantiscono fonti alimentari di qualità (brachipodieti, nardeti). Le operazioni colturali necessarie per l'impianto e le successive cure (lavorazioni del terreno, concimazioni possibilmente organiche, ecc.) dovranno essere compiute il minimo necessario e con tecniche non pregiudizievoli la sanità dell'ambiente, tenendo presente che le finalità non sono assolutamente produttive. È consigliata anche una rotazione tra le colture, avvicinando essenze miglioratrici ad altre depauperanti, in modo da garantire un miglior stato fitosanitario e una maggior fertilità del terreno.

È opportuno rivolgersi a sementi non selezionate artificialmente, in modo da consentire una diffusione naturale nelle aree contigue. La scelta dovrà orientarsi invece su razze e varietà locali, ben adattate con l'ambiente ed il più rustiche possibile, anche se dotate di scarsa produttività. Anche la resistenza fitopatologica non risulta indispensabile; la presenza di parassiti crea infatti catene alimentari più complesse ed una maggiore diversità specifica. La composizione floristica deve garantire una disponibilità alimentare per tutto l'anno; di conseguenza le specie impiegate dovranno essere caratterizzate da uno sviluppo e maturazione progressiva.

Tra le principali essenze da impiegare per l'impianto di colture a perdere per lepre e fasianidi, si consigliano erba medica, trifogli, lupinella, vecce pisello di prato, ginestrino, barbabetola da

foraggio e tipi NZ, cavolo da foraggio, colza, grano saraceno, frumento, orzo, avena, segale, mais, loietto, loiessa, festuche, erba mazzolina, poe.

L'impianto deve assicurare una frammentazione di queste colture su fasce a sviluppo lineare, tale da alternare leguminose, cereali primaverili-estivi, cereali autunno-vernini, colture pluriennali, su ampiezze di 2-3 m per ogni essenza, in modo da creare fasce larghe 10-12 m e lunghe 100-200 m.

L'impianto di colture a perdere può risultare utile anche nella gestione dei popolamenti di ungulati; la formazione di coltivazioni destinate a questi animali in zone particolarmente boscate e relativamente povere di alimenti, consentono di preservare le colture agrarie di reddito dall'azione alimentare di questi selvatici, limitando l'entità dei danni alle coltivazioni.

Tra le specie coltivabili particolarmente appetite dagli ungulati si consigliano cavolo da foraggio, rapa, segale, grano saraceno, mais, graminacee e leguminose foraggiere.

Periodica trinciatura della vegetazione degli incolti

Il rinnovo vegetativo di formazioni di scarso valore alimentare (brachipodieti) consente la presenza, anche se per brevi periodi, di giovani ricacci pascolabili, incrementando così l'offerta pabulare.

Il passaggio su queste formazioni di decespugliatori a coltelli o a catene determina la triturazione e il successivo rigoglio vegetativo delle specie presenti, oltre che una naturale concimazione con conseguente aumento della fertilità del terreno. Tali operazioni non devono essere compiute nei periodi di riproduzione dei selvatici, in modo da evitare disturbi e danni diretti alla fauna; i periodi migliori di intervento sono individuabili alla fine dell'inverno, (fine febbraio-inizio marzo) in modo da consentire un più rapido risveglio vegetativo e una maggiore disponibilità alimentare in questi mesi particolarmente critici per i selvatici. Le aree interessate da tali trinciature periodiche, vanno individuate ai margini di zone boscate, facilmente raggiungibili dai selvatici, e devono assumere uno sviluppo lineare su 70-100 m con ampiezze di 20-30 m. Questi trattamenti se eseguiti con sufficiente frequenza (una-due volte all'anno) limitano la colonizzazione dei terreni abbandonati da parte del bosco. A seguito di tali interventi è anche possibile eseguire una semina di essenze foraggiere rustiche, mediante la tecnica del sod-seeding, consentendo l'insediamento di altre varietà a più alto valore pabulare.

Ripristino e ripulitura di fossi, canali e sorgenti

Gli interventi di questo tipo sono finalizzati al mantenimento di punti di abbeverata naturali indispensabili soprattutto per i fasianidi; la pulizia ed il ripristino di questi punti-acqua deve essere compiuta con attenzione, eliminando solo la vegetazione insediatasi sulle sponde e che non consente l'accesso e il regolare deflusso delle acque. Deve essere comunque mantenuta la formazione ripariale presente sull'argine, che ha le note funzioni di rifugio e nidificazione per numerosi selvatici. L'eliminazione della vegetazione e dei materiali occludenti fossi e canali, deve essere compiuta in periodi e con metodi tali da non causare danno alla fauna selvatica.

Piano delle immissioni

Dati gli obiettivi dell'area, non sono previste immissioni di starna, fagiano e pernice rossa. Per quanto riguarda la lepre, sulla base dei censimenti che verranno effettuati verrà valutata l'opportunità di procedere a immissioni allo scopo di accelerare il consolidamento di una popolazione autosufficiente.

Piano dei prelievi

Sia per lepri che per fagiani si procede regolarmente alla cattura di un numero di esemplari, da stabilirsi annualmente a seguito degli opportuni censimenti e che non devono ovviamente incidere negativamente sull'incremento annuo.

ZRC DENOMINATA “32 VIA CANOVETTA”

Motivazione dell’istituzione

Salvaguardia dei ceppi di fauna selvatica autoriproducentisi ed oggetto di interventi di salvaguardia nel corso di questi ultimi anni. Già istituita quale ZR con Deliberazione della Giunta regionale n. 934 del 18 giugno 2019.

Descrizione dei confini – si allega al presente documento cartografia della zona

Pubblicazione (notifica, deposito e opposizione – art.19, commi 5 e 6 della L.R. 8/1994)

Si dà atto che la Deliberazione di Giunta regionale n. 341 del 14 aprile 2020 con la quale si è approvata la *“proposta di perimetrazione ai fini dell’istituzione delle zone di protezione della fauna selvatica del territorio di Ravenna... in attuazione del Piano faunistico-venatorio regionale 2018-2023”* è stata trasmessa a tutti i Comuni dell’Unione della Romagna Faentina, competenti per territorio, con nota prot. PG/2020/329458 del 30 aprile 2020, per l’affissione all’Albo Pretorio telematico, raccomandando la massima diffusione mediante affissione nelle frazioni o borgate interessate dai confini delle ZRC/Oasi.

Relativamente alla istituzione della ZRC denominata **“32 VIA CANOVETTA”**, in esame, l’affissione è stata effettuata dal Comune di Faenza, competente per territorio, ai sensi dell’art.124, co.2 del TUEL 267/2000 e dell’art 32 della legge 18 giugno 2009, n 69, nell’Albo Pretorio On Line, con affissione n. 331 avvenuta dal 4 maggio 2020 al 13 luglio 2020.

Con nota PG/2020/336022 del 5 maggio 2020 la deliberazione è stata inviata alle Organizzazioni professionali agricole provinciali.

Si ritengono in tal modo assolti gli obblighi di pubblicizzazione previsti dall’art.19, comma 5, della L.R. 8/1994 e successive modifiche ed integrazioni.

Si precisa inoltre che rispetto a tale provvedimento, entro il termine previsto dall’art.19, comma 6 della L.R. 8/1994 e successive modifiche ed integrazioni, non risultano pervenute opposizioni da parte di proprietari o conduttori interessati.

PIANO TECNICO PLURIENNALE DI GESTIONE

Caratteristiche generali della zona

L’area in oggetto ricade nel territorio provinciale di Ravenna, è ubicata all’interno del comprensorio omogeneo CO1, in ATC RA03 Faentino, e interessa amministrativamente il comune di Faenza.

Occupava una superficie geografica di Ha 74,86 pari ad Ha 72,92 ASP ed è caratterizzata da un uso del suolo (Carta Uso del Suolo Regionale versione 2008) così ripartito:

- Frutteti e frutti minori 49,4%
- Seminativi semplici 38,0%
- Alvei 10,0%
- Boschi artificiali 2,6%

Vocazionalità per Lepre e Fagiano

In base alla Carta delle Vocazioni Faunistiche regionale, il territorio risulta avere vocazione bassa per la lepre e bassa per il fagiano.

Presenza di Aree di Rete Natura 2000

L’area in oggetto non è interessata dalla presenza di siti della Rete Natura 2000.

Finalità/Obiettivi

Oltre alle finalità ed agli obiettivi istituzionali previsti dalla L. 157/92 e dalla L.R. 8/94, le caratteristiche ambientali e faunistiche della zona in oggetto determinano i seguenti obiettivi gestionali che si prevede di raggiungere nell'arco di 5 anni:

- affermazione e incremento della lepore: tale obiettivo si riterrà raggiunto con densità minime di 15 capi/kmq;
- affermazione e incremento del fagiano: tale obiettivo si riterrà raggiunto con densità minime di 25 capi/kmq;
- produzione di lepore: mediante irradiazione al territorio circostante e catture al superamento della densità di cui sopra;
- produzione di fagiano: mediante irradiazione al territorio circostante e catture al superamento della densità di cui sopra.

Piano dei miglioramenti ambientali

Trattandosi di ambiente soggetto a forte valenza agricola, si farà ricorso ad attività atte a fornire alimentazione nelle fasi stagionali di scarsa presenza delle colture, nonché a fornire rifugio, secondo necessità.

Considerando sia le caratteristiche ambientali della zona (ampia disponibilità di aree a vegetazione naturale e buona diversità ambientale), sia le esigenze ecologiche delle specie indicate quali prioritarie, gli interventi che verranno privilegiati possono essere individuati come segue:

Impianto di colture "a perdere"

Il mantenimento della presenza di colture agrarie destinate all'utilizzo esclusivo da parte dei selvatici, risulta un intervento fondamentale quando si voglia aumentare la capacità portante di un determinato ambiente, in modo tale da consentire un migliore sviluppo soprattutto della piccola selvaggina stanziale. Tali colture devono essere piantate in zone di transizione tra ambienti aperti e territori coperti da vegetazione arbustiva o arborea, in modo tale che siano facilmente e sicuramente raggiungibili dai selvatici. La scelta deve cadere in quelle formazioni vegetali erbacee o arbustive che non garantiscono fonti alimentari di qualità (brachipodieti, nardeti). Le operazioni colturali necessarie per l'impianto e le successive cure (lavorazioni del terreno, concimazioni possibilmente organiche, ecc.) dovranno essere compiute il minimo necessario e con tecniche non pregiudizievoli la sanità dell'ambiente, tenendo presente che le finalità non sono assolutamente produttive. È consigliata anche una rotazione tra le colture, avvicinando essenze miglioratrici ad altre depauperanti, in modo da garantire un miglior stato fitosanitario e una maggior fertilità del terreno.

È opportuno rivolgersi a sementi non selezionate artificialmente, in modo da consentire una diffusione naturale nelle aree contigue. La scelta dovrà orientarsi invece su razze e varietà locali, ben adattate con l'ambiente ed il più rustiche possibile, anche se dotate di scarsa produttività. Anche la resistenza fitopatologica non risulta indispensabile; la presenza di parassiti crea infatti catene alimentari più complesse ed una maggiore diversità specifica. La composizione floristica deve garantire una disponibilità alimentare per tutto l'anno; di conseguenza le specie impiegate dovranno essere caratterizzate da uno sviluppo e maturazione progressiva.

Tra le principali essenze da impiegare per l'impianto di colture a perdere per lepore e fasianidi, si consigliano erba medica, trifogli, lupinella, vecce pisello di prato, ginestrino, barbabietola da foraggio e tipi NZ, cavolo da foraggio, colza, grano saraceno, frumento, orzo, avena, segale, mais, loietto, loiessa, festuche, erba mazzolina, poe.

L'impianto deve assicurare una frammentazione di queste colture su fasce a sviluppo lineare, tale da alternare leguminose, cereali primaverili-estivi, cereali autunno-vernini, colture pluriennali, su ampiezze di 2-3 m per ogni essenza, in modo da creare fasce larghe 10-12 m e lunghe 100-200 m.

L'impianto di colture a perdere può risultare utile anche nella gestione dei popolamenti di ungulati; la formazione di coltivazioni destinate a questi animali in zone particolarmente boscate e

relativamente povere di alimenti, consentono di preservare le colture agrarie di reddito dall'azione alimentare di questi selvatici, limitando l'entità dei danni alle coltivazioni.

Tra le specie coltivabili particolarmente appetite dagli ungulati si consigliano cavolo da foraggio, rapa, segale, grano saraceno, mais, graminacee e leguminose foraggiere.

Periodica trinciatura della vegetazione degli incolti

Il rinnovo vegetativo di formazioni di scarso valore alimentare (brachipodieta) consente la presenza, anche se per brevi periodi, di giovani ricacci pascolabili, incrementando così l'offerta pabulare.

Il passaggio su queste formazioni di decespugliatori a coltelli o a catene determina la triturazione e il successivo rigoglio vegetativo delle specie presenti, oltre che una naturale concimazione con conseguente aumento della fertilità del terreno. Tali operazioni non devono essere compiute nei periodi di riproduzione dei selvatici, in modo da evitare disturbi e danni diretti alla fauna; i periodi migliori di intervento sono individuabili alla fine dell'inverno, (fine febbraio-inizio marzo) in modo da consentire un più rapido risveglio vegetativo e una maggiore disponibilità alimentare in questi mesi particolarmente critici per i selvatici. Le aree interessate da tali trinciature periodiche, vanno individuate ai margini di zone boscate, facilmente raggiungibili dai selvatici, e devono assumere uno sviluppo lineare su 70-100 m con ampiezze di 20-30 m. Questi trattamenti se eseguiti con sufficiente frequenza (una-due volte all'anno) limitano la colonizzazione dei terreni abbandonati da parte del bosco. A seguito di tali interventi è anche possibile eseguire una semina di essenze foraggiere rustiche, mediante la tecnica del sod-seeding, consentendo l'insediamento di altre varietà a più alto valore pabulare.

Ripristino e ripulitura di fossi, canali e sorgenti

Gli interventi di questo tipo sono finalizzati al mantenimento di punti di abbeverata naturali indispensabili soprattutto per i fasianidi; la pulizia ed il ripristino di questi punti-acqua deve essere compiuta con attenzione, eliminando solo la vegetazione insediatasi sulle sponde e che non consente l'accesso e il regolare deflusso delle acque. Deve essere comunque mantenuta la formazione ripariale presente sull'argine, che ha le note funzioni di rifugio e nidificazione per numerosi selvatici. L'eliminazione della vegetazione e dei materiali occludenti fossi e canali, deve essere compiuta in periodi e con metodi tali da non causare danno alla fauna selvatica.

Piano delle immissioni

Dati gli obiettivi dell'area, non sono previste immissioni di starna, fagiano e pernice rossa. Per quanto riguarda la lepre, sulla base dei censimenti che verranno effettuati verrà valutata l'opportunità di procedere a immissioni allo scopo di accelerare il consolidamento di una popolazione autosufficiente.

Piano dei prelievi

Sia per lepri che per fagiani si procede regolarmente alla cattura di un numero di esemplari, da stabilirsi annualmente a seguito degli opportuni censimenti e che non devono ovviamente incidere negativamente sull'incremento annuo.

Cartografia ZRC denominata "32 – VIA CANOVETTA"



ZRC DENOMINATA “33 VILLA GESSI”

Motivazione dell’istituzione

Salvaguardia dei ceppi di fauna selvatica autoriproducentisi ed oggetto di interventi di salvaguardia nel corso di questi ultimi anni. Già istituita quale ZR con Deliberazione della Giunta regionale n. 934 del 18 giugno 2019.

Descrizione dei confini – si allega al presente documento cartografia della zona

Pubblicazione (notifica, deposito e opposizione – art.19, commi 5 e 6 della L.R. 8/1994)

Si dà atto che la Deliberazione di Giunta regionale n. 341 del 14 aprile 2020 con la quale si è approvata la *“proposta di perimetrazione ai fini dell’istituzione delle zone di protezione della fauna selvatica del territorio di Ravenna... in attuazione del Piano faunistico-venatorio regionale 2018-2023”* è stata trasmessa a tutti i Comuni dell’Unione della Romagna Faentina, competenti per territorio, con nota prot. PG/2020/329458 del 30 aprile 2020, per l’affissione all’Albo Pretorio telematico, raccomandando la massima diffusione mediante affissione nelle frazioni o borgate interessate dai confini delle ZRC/Oasi.

Relativamente alla istituzione della ZRC denominata **“33 VILLA GESSI”**, in esame, l’affissione è stata effettuata dal Comune di Faenza, competente per territorio, ai sensi dell’art.124, co.2 del TUEL 267/2000 e dell’art 32 della legge 18 giugno 2009, n 69, nell’Albo Pretorio On Line, con affissione n. 331 avvenuta dal 4 maggio 2020 al 13 luglio 2020.

Con nota PG/2020/336022 del 5 maggio 2020 la deliberazione è stata inviata alle Organizzazioni professionali agricole provinciali.

Si ritengono in tal modo assolti gli obblighi di pubblicizzazione previsti dall’art.19, comma 5, della L.R. 8/1994 e successive modifiche ed integrazioni.

Si precisa inoltre che rispetto a tale provvedimento, entro il termine previsto dall’art.19, comma 6 della L.R. 8/1994 e successive modifiche ed integrazioni, non risultano pervenute opposizioni da parte di proprietari o conduttori interessati.

PIANO TECNICO PLURIENNALE DI GESTIONE

Caratteristiche generali della zona

L’area in oggetto ricade nel territorio provinciale di Ravenna, è ubicata all’interno del comprensorio omogeneo CO1, in ATC RA03 Faentino, e interessa amministrativamente il comune di Faenza.

Occupava una superficie geografica di Ha 155,65 pari ad Ha 147,74 ASP ed è caratterizzata da un uso del suolo (Carta Uso del Suolo Regionale versione 2008) così ripartito:

- Frutteti e frutti minori 88,8%
- Seminativi semplici 6,4%
- Alvei 2,0%
- Boschi di latifoglie 1,6%
- Boschi artificiali 1,2%

Vocazionalità per Lepre e Fagiano

In base alla Carta delle Vocazioni Faunistiche regionale, il territorio risulta avere vocazione medio/bassa per la lepre e bassa per il fagiano.

Presenza di Aree di Rete Natura 2000

L’area in oggetto non è interessata dalla presenza di siti della Rete Natura 2000.

Finalità/Obiettivi

Oltre alle finalità ed agli obiettivi istituzionali previsti dalla L. 157/92 e dalla L.R. 8/94, le caratteristiche ambientali e faunistiche della zona in oggetto determinano i seguenti obiettivi gestionali che si prevede di raggiungere nell'arco di 5 anni:

- affermazione e incremento della lepre: tale obiettivo si riterrà raggiunto con densità minime di 15 capi/kmq;
- affermazione e incremento del fagiano: tale obiettivo si riterrà raggiunto con densità minime di 25 capi/kmq;
- produzione di lepre: mediante irradiazione al territorio circostante e catture al superamento della densità di cui sopra;
- produzione di fagiano: mediante irradiazione al territorio circostante e catture al superamento della densità di cui sopra.

Piano dei miglioramenti ambientali

Trattandosi di ambiente soggetto a forte valenza agricola, si farà ricorso ad attività atte a fornire alimentazione nelle fasi stagionali di scarsa presenza delle colture, nonché a fornire rifugio, secondo necessità.

Considerando sia le caratteristiche ambientali della zona (ampia disponibilità di aree a vegetazione naturale e buona diversità ambientale), sia le esigenze ecologiche delle specie indicate quali prioritarie, gli interventi che verranno privilegiati possono essere individuati come segue:

Impianto di colture "a perdere"

Il mantenimento della presenza di colture agrarie destinate all'utilizzo esclusivo da parte dei selvatici, risulta un intervento fondamentale quando si voglia aumentare la capacità portante di un determinato ambiente, in modo tale da consentire un migliore sviluppo soprattutto della piccola selvaggina stanziale. Tali colture devono essere piantate in zone di transizione tra ambienti aperti e territori coperti da vegetazione arbustiva o arborea, in modo tale che siano facilmente e sicuramente raggiungibili dai selvatici. La scelta deve cadere in quelle formazioni vegetali erbacee o arbustive che non garantiscono fonti alimentari di qualità (brachipodieti, nardeti). Le operazioni colturali necessarie per l'impianto e le successive cure (lavorazioni del terreno, concimazioni possibilmente organiche, ecc.) dovranno essere compiute il minimo necessario e con tecniche non pregiudizievoli la sanità dell'ambiente, tenendo presente che le finalità non sono assolutamente produttive. È consigliata anche una rotazione tra le colture, avvicinando essenze miglioratrici ad altre depauperanti, in modo da garantire un miglior stato fitosanitario e una maggior fertilità del terreno.

È opportuno rivolgersi a sementi non selezionate artificialmente, in modo da consentire una diffusione naturale nelle aree contigue. La scelta dovrà orientarsi invece su razze e varietà locali, ben adattate con l'ambiente ed il più rustiche possibile, anche se dotate di scarsa produttività. Anche la resistenza fitopatologica non risulta indispensabile; la presenza di parassiti crea infatti catene alimentari più complesse ed una maggiore diversità specifica. La composizione floristica deve garantire una disponibilità alimentare per tutto l'anno; di conseguenza le specie impiegate dovranno essere caratterizzate da uno sviluppo e maturazione progressiva.

Tra le principali essenze da impiegare per l'impianto di colture a perdere per lepre e fasianidi, si consigliano erba medica, trifogli, lupinella, vecce pisello di prato, ginestrino, barbabietola da foraggio e tipi NZ, cavolo da foraggio, colza, grano saraceno, frumento, orzo, avena, segale, mais, loietto, loiessa, festuche, erba mazzolina, poe.

L'impianto deve assicurare una frammentazione di queste colture su fasce a sviluppo lineare, tale da alternare leguminose, cereali primaverili-estivi, cereali autunno-vernini, colture pluriennali, su ampiezze di 2-3 m per ogni essenza, in modo da creare fasce larghe 10-12 m e lunghe 100-200 m.

L'impianto di colture a perdere può risultare utile anche nella gestione dei popolamenti di ungulati; la formazione di coltivazioni destinate a questi animali in zone particolarmente boscate e

relativamente povere di alimenti, consentono di preservare le colture agrarie di reddito dall'azione alimentare di questi selvatici, limitando l'entità dei danni alle coltivazioni.

Tra le specie coltivabili particolarmente appetite dagli ungulati si consigliano cavolo da foraggio, rapa, segale, grano saraceno, mais, graminacee e leguminose foraggiere.

Periodica trinciatura della vegetazione degli incolti

Il rinnovo vegetativo di formazioni di scarso valore alimentare (brachipodieta) consente la presenza, anche se per brevi periodi, di giovani ricacci pascolabili, incrementando così l'offerta pabulare.

Il passaggio su queste formazioni di decespugliatori a coltelli o a catene determina la triturazione e il successivo rigoglio vegetativo delle specie presenti, oltre che una naturale concimazione con conseguente aumento della fertilità del terreno. Tali operazioni non devono essere compiute nei periodi di riproduzione dei selvatici, in modo da evitare disturbi e danni diretti alla fauna; i periodi migliori di intervento sono individuabili alla fine dell'inverno, (fine febbraio-inizio marzo) in modo da consentire un più rapido risveglio vegetativo e una maggiore disponibilità alimentare in questi mesi particolarmente critici per i selvatici. Le aree interessate da tali trinciature periodiche, vanno individuate ai margini di zone boscate, facilmente raggiungibili dai selvatici, e devono assumere uno sviluppo lineare su 70-100 m con ampiezze di 20-30 m. Questi trattamenti se eseguiti con sufficiente frequenza (una-due volte all'anno) limitano la colonizzazione dei terreni abbandonati da parte del bosco. A seguito di tali interventi è anche possibile eseguire una semina di essenze foraggiere rustiche, mediante la tecnica del sod-seeding, consentendo l'insediamento di altre varietà a più alto valore pabulare.

Ripristino e ripulitura di fossi, canali e sorgenti

Gli interventi di questo tipo sono finalizzati al mantenimento di punti di abbeverata naturali indispensabili soprattutto per i fasianidi; la pulizia ed il ripristino di questi punti-acqua deve essere compiuta con attenzione, eliminando solo la vegetazione insediatasi sulle sponde e che non consente l'accesso e il regolare deflusso delle acque. Deve essere comunque mantenuta la formazione ripariale presente sull'argine, che ha le note funzioni di rifugio e nidificazione per numerosi selvatici. L'eliminazione della vegetazione e dei materiali occludenti fossi e canali, deve essere compiuta in periodi e con metodi tali da non causare danno alla fauna selvatica.

Piano delle immissioni

Dati gli obiettivi dell'area, non sono previste immissioni di starna, fagiano e pernice rossa. Per quanto riguarda la lepre, sulla base dei censimenti che verranno effettuati verrà valutata l'opportunità di procedere a immissioni allo scopo di accelerare il consolidamento di una popolazione autosufficiente.

Piano dei prelievi

Sia per lepri che per fagiani si procede regolarmente alla cattura di un numero di esemplari, da stabilirsi annualmente a seguito degli opportuni censimenti e che non devono ovviamente incidere negativamente sull'incremento annuo.

Cartografia ZRC denominata "33 – VILLA GESSI"

