

Parte seconda - N. 251

Anno 47

11 ottobre 2016

N. 301

Sommario

ATTI E COMUNICAZIONI DI ENTI LOCALI

COMUNE DI BEDONIA (PARMA)

Pianta organica comunale delle farmacie (art. 20 comma 1 legge regionale 2/2016) - Conferma della pianta organica esistente 3

COMUNE DI BOBBIO (PIACENZA)

Anno 2016. Conferma Pianta Organica delle farmacie del territorio del Comune di Bobbio.....6

COMUNE DI CAMPEGINE (REGGIO EMILIA)

Conferma della Pianta Organica delle Farmacie anno 2016....10

COMUNE DI CAMUGNANO (BOLOGNA)

Approvazione revisione Pianta organica delle farmacie L.R. 03/03/2016 n. 2 - Deliberazione di Giunta comunale n. 86 del 08/09/201614

COMUNE DI CANOSSA (REGGIO EMILIA)

Conferma della Pianta organica delle farmacie nel territorio comunale di Canossa ai sensi della L.R. 2/201614

COMUNE DI CASTEL DEL RIO (BOLOGNA)

Adozione conferma della Pianta organica delle farmacie del territorio comunale anno 201618

COMUNE DI CASTENASO (BOLOGNA)

Adozione nuova Pianta Organica delle Farmacie del Territorio del Comune di Castenaso.....20

COMUNE DI CENTO (FERRARA)

Pubblicazione Pianta Organica Farmacie24

COMUNE DI CERIGNALE

Approvazione Pianta Organica Farmacie Comune di Cerignale (PC).....31

COMUNE DI COLLECCHIO (PARMA)

Adozione della Pianta Organica delle farmacie del Comune di Collecchio32

COMUNE DI GALLIERA (BOLOGNA)

DELIBERAZIONE DELLA GIUNTA COMUNALE 18 AGOSTO 2016 N. 73: Farmacie: approvazione definitiva conferma della pianta organica delle sedi farmaceutiche - Revisione anno 201638

COMUNE DI GRANAROLO DELL'EMILIA (BOLOGNA)

Approvazione della Pianta Organica delle Farmacie del Comune di Granarolo dell'Emilia (BO) ai sensi dell'art. 20, comma 1,

della Legge Regionale n. 2/2016 "Norme regionali in materia di organizzazione degli esercizi farmaceutici e di prenotazioni specialistiche ambulatoriali" - Anno 201642

COMUNE DI GROPPARELLO (PIACENZA)

Conferma della Pianta organica delle farmacie del territorio comunale46

COMUNE DI LUZZARA (REGGIO EMILIA)

Adozione della Pianta organica delle farmacie del Comune di Luzzara in attuazione delle disposizioni di cui alla L.R. 2/201648

COMUNE DI MALALBERGO (BOLOGNA)

Legge Regionale 3 marzo 2016 n. 2 - Approvazione Pianta Organica delle Farmacie del Comune di Malalbergo anno 2016.....53

COMUNE DI MOLINELLA (BOLOGNA)

Avviso di adozione della conferma della Pianta organica delle farmacie comunali del Comune di Molinella.....57

COMUNE DI MONTESE (MODENA)

Pianta organica delle farmacie62

COMUNE DI PIANORO (BOLOGNA)

Adozione della Pianta Organica delle Farmacie del territorio del Comune di Pianoro62

COMUNE DI POGGIO RENATICO (FERRARA)

Pianta Organica delle Farmacie ai sensi della L.R. n. 2/2016 68

COMUNE DI POGGIO TORRIANA (RIMINI)

Pianta organica comunale degli esercizi farmaceutici anno 2016.....72

COMUNE DI RAVENNA

Approvazione della Pianta organica delle farmacie.....75

COMUNE DI REGGIO EMILIA

Proposta di revisione della Pianta Organica delle Farmacie (art. 4 L.R. 2/2016).....126

COMUNE DI REGGIOLO (REGGIO EMILIA)

Approvazione Pianta organica farmacie del Comune di Reggiolo - Deliberazioni di Giunta comunale n. 64 del 24/5/2016 e n. 112 del 13/09/2016 - L.R. 3 marzo 2016 n.2.....133

COMUNE DI ROLO (REGGIO EMILIA)

COMUNICATO: Pianta organica delle farmacie del territorio comunale - Conferma133

COMUNE DI SAN GIORGIO DI PIANO (BOLOGNA)

Conferma della Pianta Organica delle Farmacie.....	135	COMUNE DI SERRAMAZZONI (MODENA)	
COMUNE DI SAN GIORGIO PIACENTINO (PIACENZA)		Pianta organica delle farmacie site sul territorio comunale - Conferma	165
Avviso di approvazione della Pianta organica delle farmacie site sul territorio comunale	138	COMUNE DI SOLIERA (MODENA)	
COMUNE DI SAN GIOVANNI IN MARIGNANO (RIMINI)		Adozione della Pianta Organica delle farmacie del Comune di Soliera anno 2016	169
Prima revisione Pianta organica farmacie anno 2016 - Adozione	140	COMUNE DI SORBOLO (PARMA)	
COMUNE DI SAN PIETRO IN CASALE (BOLOGNA)		Approvazione della Pianta Organica delle Farmacie del Comune di Sorbolo.....	173
Farmacie - Approvazione definitiva della Pianta organica delle sedi farmaceutiche - Revisione anno 2016	140	COMUNE DI TERENCE (PARMA)	
COMUNE DI SAN POLO D'ENZA (REGGIO EMILIA)		Comunicato conferma Pianta Organica delle Farmacie.....	178
Conferma della preesistente pianta organica	145	COMUNE DI ZOCCA (MODENA)	
COMUNE DI SANTARCANGELO DI ROMAGNA (RIMINI)		Farmacie - Approvazione Pianta organica anno 2016	181
Pubblicazione Pianta organica farmacie comunali (art. 4, c. 7, lett b) L.R. n.2/2016)	147	UNIONE DEI COMUNI VALLI E DELIZIE - (FERRARA)	
COMUNE DI SASSUOLO (MODENA)		L.R. n. 13 del 2015 "Norme di riordino del settore farmaceutico" - Approvazione pianta organica dei territori dei Comuni di Argenta, Ostellato e Portomaggiore.....	183
Approvazione della revisione della pianta organica farmacie, con ampliamento, anno 2016.....	155	UNIONE DELLA ROMAGNA FAENTINA	
COMUNE DI SAVIGNANO SUL PANARO (MODENA)		Revisione della Pianta organica delle farmacie situate nei Comuni dell'Unione della Romagna Faentina (Brisighella - Casola Valsenio - Castel Bolognese - Faenza - Riolo Terme - Solarolo) ai sensi dell'art. 20, comma 1, della L.R. n. 2/2016 - Anno 2016 - Approvazione.....	204
Approvazione Pianta Organica Farmacie Comune di Savignano sul Panaro (MO)	161		

COMUNE DI BEDONIA (PARMA)

COMUNICATO

Pianta organica comunale delle farmacie (art. 20 comma 1 legge regionale 2/2016) - Conferma della pianta organica esistente

Viste le seguenti disposizioni normative:

- la Legge 2 aprile 1968 n. 475: “Norme concernenti il servizio farmaceutico”;
- la Legge 8 novembre 1991 n. 362: “Norme di riordino del settore farmaceutico”;
- la Legge Regionale n.13 del 2015, ed in particolare l’art. 64;
- l’art. 11 della Legge n. 27 del 2012;
- la Legge Regionale 3 marzo 2016 n. 2: “Norme regionali

in materia di organizzazione degli esercizi farmaceutici e di prenotazioni di prestazioni specialistiche ambulatoriali”;

Vista inoltre la nota della Regione Emilia-Romagna PG/2016/0199927 del 21/3/2016 con la quale vengono impartite le prime indicazioni operative per la revisione della pianta organica delle farmacie;

Si informa

Che con deliberazione di G.C. 72 del 15/9/2016, si è provveduto ad approvare la conferma della Pianta Organica delle Farmacie del Comune di Bedonia, che si allega con relativa rappresentazione cartografica.

Gli atti sono disponibili alla sezione Albo Pretorio del sito istituzionale di questo Comune www.comune.bedonia.pr.it.

Il Responsabile del Servizio
Carmen Commissari

LA PIANTA ORGANICA DELLE FARMACIE DEL COMUNE DI BEDONIA
con popolazione di nr.3526 abitanti (dati ISTAT al 1/1/2015) e con nr.2 sedi farmaceutiche
Azienda USL di Parma Distretto Valli del Taro e del Ceno

È stabilita come segue:

SEDE FARMACEUTICA NR. 1 RURALE

ISTITUITA CON CRITERIO: DEMOGRAFICO

STATO: ● aperta: PRIVATA

Ubicata NEL CAPOLUOGO

In PIAZZA SENATORE MICHELI Numero civico 25

Denominata Farmacia RAGGI

Cod. identificativo 34003028

Della quale è titolare: Dott.ssa ANNA RAGGI

Avente la seguente sede territoriale: CONFINI CON IL COMUNE DI BARDI FINO AD INCONTRARE LA S.P. 359R "DI SALSOMAGGIORE-BARDI"; DETTA STRADA PROVINCIALE, VIA DON STEFANO RAFFI, VIA TRIESTE, PIAZZA C.BATTISTI, PIAZZA SENATORE LAGASI, PIAZZA PLEBISCITO, PIAZZA SENATORE MICHELI, VIA SALITA AL CRISTO, S.P. 3 "DI BORGONOVO", S.P. 24 "DI TORNOLO" FINO AI CONFINI CON IL COMUNE DI TORNOLO; CONFINI CON IL COMUNE DI TORNOLO, CON LA PROVINCIA DI LA SPEZIA, CON LA PROVINCIA DI GENOVA, E CON I COMUNI DI FERRIERE E BARDI FINO AD INCONTRARE LA S.P. 359R "DI SALSOMAGGIORE-BARDI".

NOTE: PER LE STRADE E LE PIAZZE DI CUI SOPRA IL CONFINE E' RAPPRESENTATO DALLA LINEA DI MEZZERIA DELLE MEDESIME.

SEDE FARMACEUTICA NR. 2 RURALE

ISTITUITA CON CRITERIO: DEMOGRAFICO

STATO: ● aperta: PRIVATA

Ubicata NEL CAPOLUOGO

In VIA GARIBALDI Numero civico 4

Denominata Farmacia BOCCHIALINI

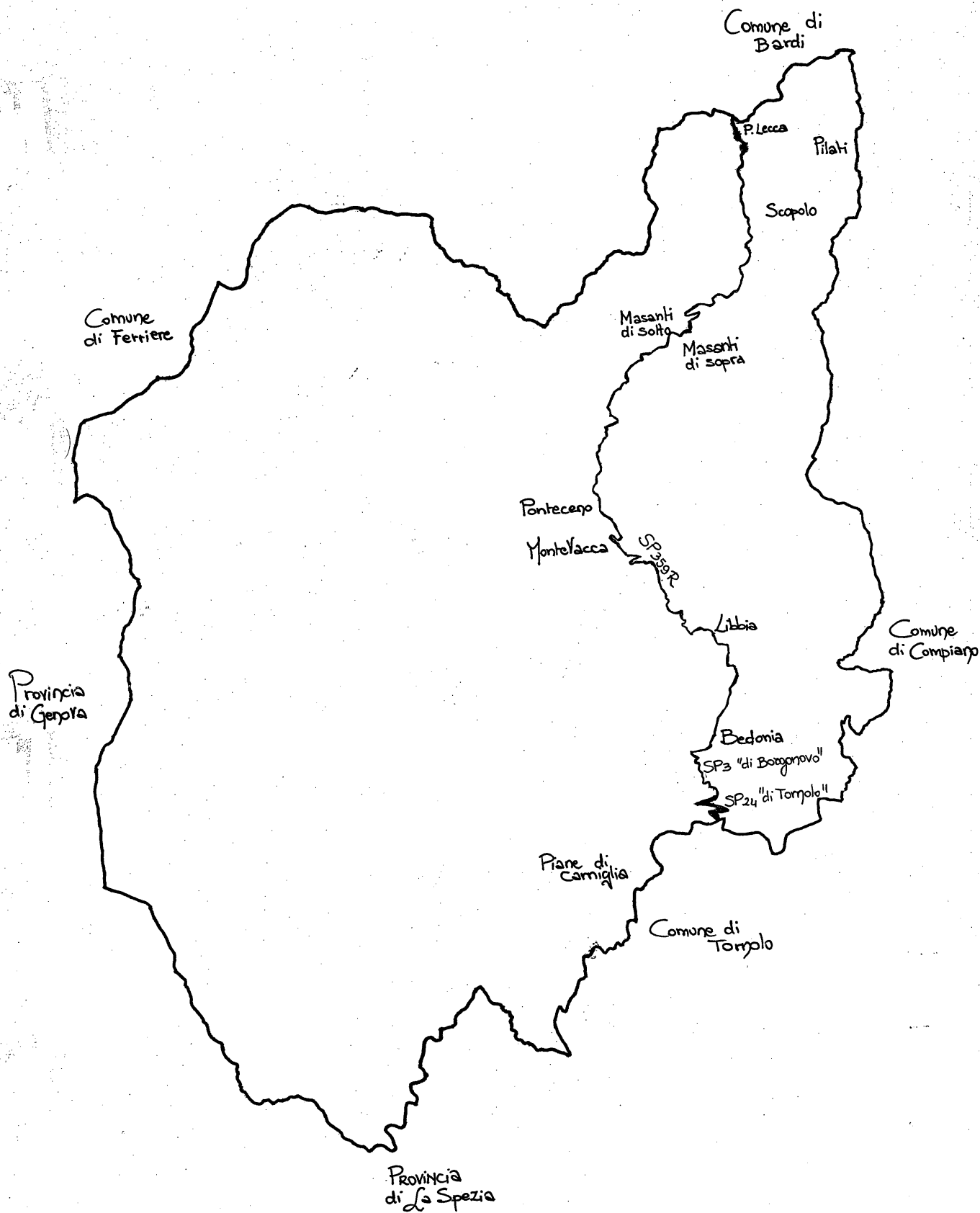
Cod. identificativo 34003027

Della quale è titolare: Dott.ssa BIANCA MARIA BOCCHIALINI

Avente la seguente sede territoriale: CONFINI CON IL COMUNE DI BARDI FINO AD INCONTRARE LA S.P. 359R "DI SALSOMAGGIORE-BARDI"; DETTA STRADA PROVINCIALE, VIA DON STEFANO RAFFI, VIA TRIESTE, PIAZZA C.BATTISTI, PIAZZA SENATORE LAGASI, PIAZZA PLEBISCITO, PIAZZA SENATORE MICHELI, VIA SALITA AL CRISTO, S.P. 3 "DI BORGONOVO", S.P. 24 "DI TORNOLO" FINO AI CONFINI CON IL COMUNE DI TORNOLO; CONFINI CON I COMUNI DI TORNOLO, COMPIANO E BARDI FINO AD INCONTRARE LA S.P. 359R "DI SALSOMAGGIORE-BARDI".

NOTE: PER LE STRADE E LE PIAZZE DI CUI SOPRA IL CONFINE E' RAPPRESENTATO DALLA LINEA DI MEZZERIA DELLE MEDESIME.

Allegato 1



COMUNE DI BOBBIO (PIACENZA)

COMUNICATO

Anno 2016. Conferma Pianta Organica delle farmacie del territorio del Comune di Bobbio

Vista la legge regionale 3 marzo 2016 n. 2, entrata in vigore il 18/3/2016, avente per oggetto "Norme regionali in materia di organizzazione degli esercizi farmaceutici e di prenotazioni di prestazioni specialistiche ambulatoriali";

Viste le circolari regionali PG n. 0181137 del 15/3/2016 e PG n. 0199927 del 21/3/2016, che forniscono le indicazioni operative per la revisione di cui trattasi, nonché la documentazione con esse trasmessa;

Vista la legge statale 2/4/1968 n. 475 "Norme concernenti il servizio farmaceutico" e successive modifiche e integrazioni;

Vista la Legge 8 novembre 1991, n.362 e successive modificazioni "Norme di riordino del settore farmaceutico";

si informa:

1) che con Deliberazione di Giunta Comunale n. 62 del 17/09/2016 si è provveduto ad approvare la conferma della vigente Pianta Organica delle farmacie del Comune di Bobbio;

2) copia dell'atto di Giunta Comunale ed i suoi allegati sono depositati presso il Servizio Segreteria del Comune di Bobbio (PC) - Piazzetta Santa Chiara, 1 - P. Iva 00179440334 - tel 0523/962811 - Fax 0523/936666; E-mail: amministrazione.bobbio@sintranet.it PEC: comune.bobbio@sintranet.legalmail.it; e reperibili nel sito internet del Comune <http://www.comune.bobbio.pc.it>;

Proposta di conferma Pianta organica delle farmacie del Comune di Bobbio 2016

Scheda Pianta organica farmacie anno 2016

Rappresentazione cartografica della Pianta organica delle farmacie istituite sul territorio comunale contenente la delimitazione dei confini delle circoscrizioni perimetrate delle sedi farmaceutiche ubicate nel Comune di Bobbio

Il Responsabile del Settore

Pietro Rocca




COMUNE DI BOBBIO

FARMACIA GARILLI

LA PIANTA ORGANICA DELLE FARMACIE DEL COMUNE DI BOBBIO CON POPOLAZIONE DI N. 3643 ABITANTI (DATI ISTAT AL 01/01/2015) E CON N. 2 SEDI FARMACEUTICHE - AZIENDA U.S.L. DI PIACENZA - DISTRETTO DI PONENTE E' STABILITA COME SEGUE:

- SEDE FARMACEUTICA RURALE N. 1;
- ISTITUITA CON IL CRITERIO DEMOGRAFICO;
- STATO APERTA PRIVATA RURALE;
- UBICATA NEL CAPOLUOGO IN PIAZZA SAN FRANCESCO 17;
- DENOMINATA FARMACIA GARILLI;
- CODICE IDENTIFICATIVO 33005067;
- DELLA QUALE E' TITOLARE IL DR. DIEGO GARILLI;
- AVENTE LA SEGUENTE SEDE TERRITORIALE:

CONFINE CON IL COMUNE DI COLI FINO AD INCONTRARE LA STRADA STATALE 45, VIALE GARIBALDI, PIAZZA SAN FRANCESCO, CONTRADA DI PORTA NOVA, LARGO RIO GRANDE, CONTRADA DEI DONATI, PIAZZETTA SANTA CHIARA, CONTRADA DI BORGORATTO, PIAZZA DI PORTA FRANGULA, STRADA DEL ROSO VIA MAIOLO, VIALE MAZZINI, STRADA STATALE N. 461 FINO AL CONFINE CON LA PROVINCIA DI PAVIA, CONFINI CON LA PROVINCIA DI PAVIA E CON I COMUNI DI CORTE BRUGNATELLA E COLI.



COMUNE DI BOBBIO

FARMACIA REPOSI

LA PIANTA ORGANICA DELLE FARMACIE DEL COMUNE DI BOBBIO CON POPOLAZIONE DI N. 3643 ABITANTI (DATI ISTAT AL 01/01/2015) E CON N. 2 SEDI FARMACEUTICHE - AZIENDA U.S.L. DI PIACENZA - DISTRETTO DI PONENTE E' STABILITA COME SEGUE:

- SEDE FARMACEUTICA RURALE N. 2;
- ISTITUITA CON IL CRITERIO DEMOGRAFICO;
- STATO APERTA PRIVATA RURALE;
- UBICATA NEL CAPOLUOGO IN CONTRADA DELL'OSPEDALE 3;
- DENOMINATA FARMACIA REPOSI;
- CODICE IDENTIFICATIVO 33005055;
- DELLA QUALE E' TITOLARE IL DR. MARIA REPOSI;
- AVENTE LA SEGUENTE SEDE TERRITORIALE:

CONFINE CON IL COMUNE DI COLI FINO AD INCONTRARE LA STRADA STATALE 45, VIALE GARIBALDI, PIAZZA SAN FRANCESCO, CONTRADA DI PORTA NOVA, LARGO RIO GRANDE, CONTRADA DEI DONATI, PIAZZETTA SANTA CHIARA, CONTRADA DI BORGORATTO, PIAZZA DI PORTA FRANGULA, STRADA DEL ROSO VIA MAIOLO, VIALE MAZZINI, STRADA STATALE N. 461 FINO AL CONFINE CON LA PROVINCIA DI PAVIA, CONFINI CON LA PROVINCIA DI PAVIA E CON I COMUNI DI PECORARA TRAVO E COLI.

COMUNE DI CAMPEGINE (REGGIO EMILIA)

COMUNICATO

Conferma della Pianta Organica delle Farmacie anno 2016

Il Comune di Campegine (RE) informa che, in applicazione alla L.R. Emilia-Romagna n. 2/2016, con Deliberazione di Giunta Comunale n. 68 del 10/9/2016, si è provveduto a confermare

la vigente pianta organica delle farmacie, come da scheda allegata corredata da relativa planimetria.

Copia dell'atto di Giunta Comunale e i relativi allegati sono disponibili sul sito internet www.comune.campegine.re.it (sezione albo pretorio)

Il Dirigente d'Area
Stefano Ubaldi

**PIANTA ORGANICA DELLE FARMACIE
DEL COMUNE DI CAMPEGINE (RE)**

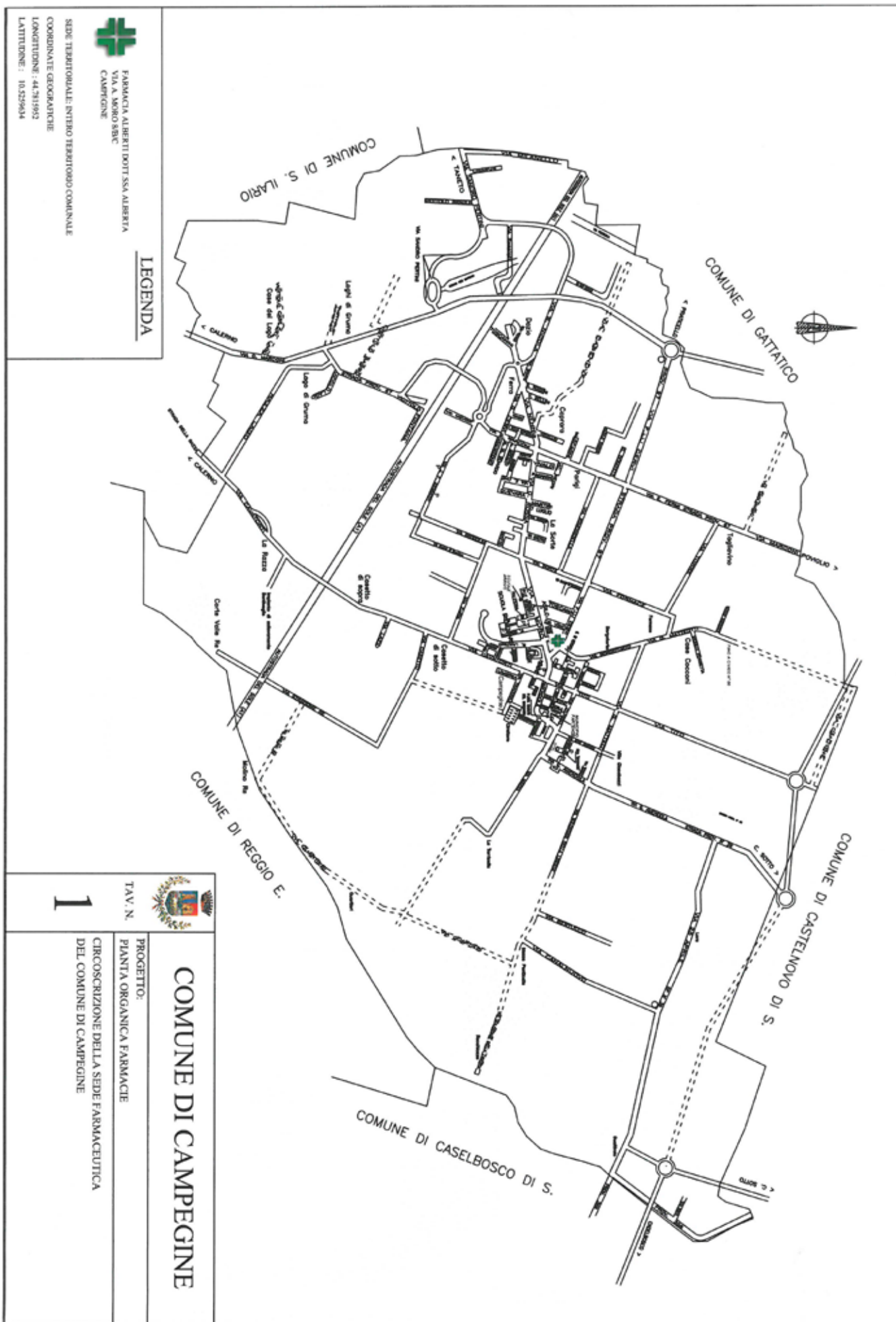
La Pianta Organica delle farmacie del Comune di Campegine - con popolazione di nr. 5062 abitanti (dati ISTAT al 1/1/2015) e con nr. 1 sede farmaceutica (totale) - Azienda USL di Reggio Emilia Distretto di Montecchio Emilia

E' stabilita come segue:

Sede farmaceutica Nr. 1 - Urbana

Istituita con criterio	Demografico
Stato	Aperta - Privata
Ubicata	nel Capoluogo in Via A. Moro n. 8 B/C
Denominata	Farmacia Alberti
Cod. identificativo	35010012
della quale è titolare	Dr.ssa Alberti Alberta
avente la seguente sede territoriale	Intero territorio comunale (Vedi elaborato grafico)





FARMACIA ALBERTI DOTT. SSA ALBERTA
VIA A MORO 88/C
CAMPEGINE

LEGENDA

SEDE TERRITORIALE: INTERO TERRITORIO COMUNALE
COORDINATE GEOGRAFICHE
LONGITUDINE : 44.71992
LATITUDINE : 10.52964



TAV. N.

1

COMUNE DI CAMPEGINE

PROGETTO:
PIANTA ORGANICA FARMACIE
CIRCOSCRIZIONE DELLA SEDE FARMACEUTICA
DEL COMUNE DI CAMPEGINE

COMUNE DI CAMUGNANO (BOLOGNA)

COMUNICATO

Approvazione revisione Pianta organica delle farmacie L.R. 03/03/2016 n. 2 - Deliberazione di Giunta comunale n. 86 del 08/09/2016

Il Comune di Camugnano (Bologna) con Deliberazione di Giunta Comunale n. 86 del 8/9/2016 ha approvato la Revisione Pianta Organica delle Farmacie L.R. 3 marzo 2016 n. 2.

Tale deliberazione è a disposizione sul sito internet del Comune di Camugnano: www.comunecamugnano.gov.it ed è stata pubblicata all'Albo Pretorio dal 22/9/2016 per 15 giorni.

Di seguito scheda: Pianta organica delle Farmacie del Comune di Camugnano

LA PIANTA ORGANICA DELLA FARMACIE DEL COMUNE DI CAMUGNANO (Bologna)

Comune con popolazione di nr. 1936 abitanti (dati ISTAT al 1/1/2015) e con nr. 1 sede farmaceutica (totale) Azienda USL di BOLOGNA Distretto di PORRETTA TERME è stabilita come segue: SEDE FARMACEUTICA NR. 1 RURALE ISTITUITA CON CRITERIO: DEMOGRAFICO STATO aperta: PUBBLICA Ubicata NEL CAPOLUOGO In PIAZZA KENNEDY numero civico N. 1/D Denominata Farmacia SAN LUCA DI CAMUGNANO Cod. identificativo 37010162 Della quale è titolare: COMUNE DI CAMUGNANO Avente la seguente sede territoriale: L'INTERO TERRITORIO COMUNALE

IL CAPOSERVIZIO

Katia Masinara

COMUNE DI CANOSSA (REGGIO EMILIA)

COMUNICATO

Conferma della Pianta organica delle farmacie nel territorio comunale di Canossa ai sensi della L.R. 2/2016

Il Comune di Canossa informa che, in applicazione della L.R. 03/03/2016 n. 2, con deliberazione di Giunta Comunale n. 93

del 12/9/2016 si è provveduto a confermare l'esistente Pianta Organica delle farmacie che si allega con relativa rappresentazione cartografica.

L'atto di Giunta Comunale ed i suoi allegati sono reperibili online sul sito del Comune all'indirizzo: <http://www.comune.canossa.re.it>

Il Responsabile del Servizio

Simone Montruccoli

PIANTA ORGANICA DELLE FARMACIE DEL COMUNE DI **CANOSSA (RE)**

(approvata con deliberazione G.C. n. 93 del 12.09.2016)

con popolazione di nr. **3.854** abitanti (dati ISTAT al 1/1/2015) e con nr. **2** sedi farmaceutiche (totale)

Azienda USL di **Reggio Emilia** Distretto di **Montecchio Emilia**
è stabilita come segue:

SEDE FARMACEUTICA NR. 1 RURALE

ISTITUITA CON CRITERIO: **DEMOGRAFICO**

STATO:

- aperta : PRIVATA

Ubicata NEL CAPOLUOGO : **CIANO D'ENZA**

In VIA Val d'Enza Sud n. 2

Denominata: **Farmacia DELFINI**

Cod. identificativo 35018022

Della quale è titolare:

Delfini Giuseppe

Avente la seguente sede territoriale:

PARTENDO DA NORD IN SENSO ORARIO: RIO LUCERIA DALLA FOCE A COSTA CASALE, RIO VICO, RIO FERRARI, RIO SANBIAGIO, RIO CAMPOLA, MONTE FAJETO, MONTE PULCE, RIO CEREZZOLA, FIUME ENZA.

SEDE FARMACEUTICA NR. 2 RURALE

ISTITUITA CON CRITERIO: TOPOGRAFICO

STATO:

• aperta : PUBBLICA

Ubicata nella **FRAZIONE di TRINITA'**

In **VIA TRINITA'** n. 47

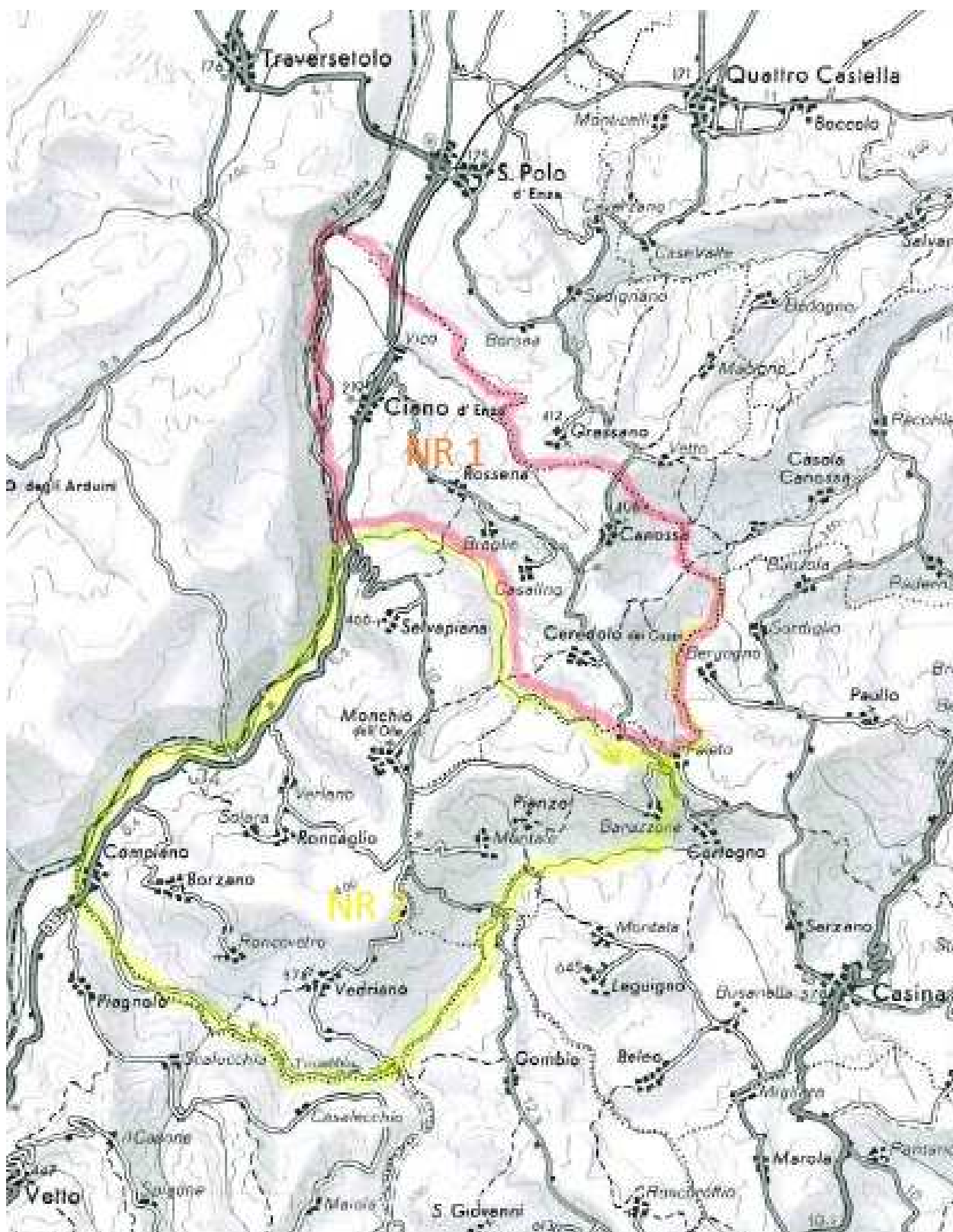
Denominata: "**Farmacia Comunale Trinità**"

Cod. identificativo 35038098

Della quale è titolare: **COMUNE DI CANOSSA**

Avente la seguente sede territoriale:

PARTENDO DA NORD, IN SENSO ORARIO: RIO CEREZZOLA DALLA FOCE ALLA SORGENTE, CONGIUNGENTE DI QUESTA CON IL TORRENTE TASSOBIO CONTENETE L'ABITATO DI BARAZZONE, TORRENTE TASSOBIO, RIO DI LEGUIGNO, RIO DEL CASTELLO, RIO DELLA POLIZZA, STRADA PROVINCIALE N° 79, RIO DEL MONTE, RIO DI MAILLO, TORRENTE TASSOBIO, FIUME ENZA.



COMUNE DI CASTEL DEL RIO (BOLOGNA)

COMUNICATO

Adozione conferma della Pianta organica delle farmacie del territorio comunale anno 2016

Il Comune di Castel del Rio (BO) informa che, ai sensi dell'art. 4, comma 7, della L.R. n. 2 del 3 marzo 2016, con deliberazione di Giunta comunale n. 41 del 3/9/2016 è stata confermata la pianta organica delle farmacie nel territorio comunale anno

2016, che si allega.

Il suddetto provvedimento è stato pubblicato all'albo pretorio on-line del Comune di Castel del Rio per 15 giorni consecutivi dal 14/9/2016 al 29/9/2016 ed è disponibile sul sito istituzionale del Comune di Castel del Rio al seguente link: <http://casteldelrio.provincia.bologna.it/news/2016/09/23/conferma-pianta-organica-farmacie-anno-2016>

Il Responsabile I Settore
Maria Angela Bugane'

CITTÀ METROPOLITANA DI BOLOGNA – ELENCO FARMACIE**LA PIANTA ORGANICA DELLE FARMACIE DEL COMUNE DI CASTEL DEL RIO**

Con popolazione di 1.230 abitanti e con 1 sede farmaceutica

È stabilita come segue:

COMUNE DI CASTEL DEL RIO

SEDE FARMACEUTICA N. 1 PRIVATA RURALE

ISTITUITA CON CRITERIO DEMOGRAFICO

Azienda USL IMOLA Distretto di IMOLA

Ubicata nel CAPOLUOGO

In PIAZZA DELLA REPUBBLICA N. 91

Denominata Farmacia DI CASTEL DEL RIO

37014 173

Della quale è titolare: DOTT. FRANCESCO BIANCOLI

Avente la seguente sede territoriale:

L'INTERO TERRITORIO COMUNALE

COMUNE DI CASTENASO (BOLOGNA)

COMUNICATO

Adozione nuova Pianta Organica delle Farmacie del Territorio del Comune di Castenaso

Si comunica che: con Deliberazione di Giunta Comunale n. 120 del 8/9/2016, avente per oggetto: "L.R. 3 marzo 2016, n. 2: Adozione Pianta Organica delle Farmacie", è stata adottata la nuova Pianta Organica delle Farmacie del territorio del Comune

di Castenaso, confermando le 4 sedi farmaceutiche già esistenti, come da allegato n.1, corredata da rappresentazione cartografica (all. n. 2) entrambi parte integrante e sostanziale della Deliberazione stessa.

La Deliberazione, e gli allegati, sono consultabili sul sito del Comune di Castenaso al seguente indirizzo: www.comune.castenaso.bo.it

Il Responsabile del Procedimento
Marina Gotti

ALLEGATO 1

LA PIANTA ORGANICA DELLE FARMACIE DEL COMUNE DI CASTENASO

con popolazione di nr. **14.770** abitanti (dati ISTAT al 1/1/2015) e con nr. **4** sedi farmaceutiche (totale)

Azienda USL di BOLOGNA Distretto di PIANURA EST

è stabilita come segue:

SEDE FARMACEUTICA **NR. 1** URBANA
ISTITUITA CON CRITERIO: DEMOGRAFICO
STATO: PRIVATA
Ubicata: NEL CAPOLUOGO
In VIA NASICA n. 41/4
Denominata: **Farmacia CONTENDINI**
Cod. identificativo: **37 021 117**

Della quale è titolare: Società FARMACIA CONTENDINI S.N.C. del Dott. ACHILLE CONTENDINI E C.

Avente la seguente sede territoriale:

via Bovi fino all'incrocio di via Fiumana Sinistra, via Fiumana Sinistra, proseguimento immaginario in linea retta di quest'ultima fino ad intersecare il torrente Idice, torrente Idice fino al confine con il comune di Budrio, confini con il Comune di Budrio, Comune di Granarolo fino all'intersezione con via Marano, via Marano fino all'intersezione con il proseguimento immaginario di via Amendola, via Amendola, via Turati, via Bargello fino all'intersezione con via Truffa, via Truffa, via Tosarelli fino all'intersezione con via Bovi.

SEDE FARMACEUTICA **NR. 2** URBANA
ISTITUITA CON CRITERIO: DEMOGRAFICO
STATO: PUBBLICA
Ubicata: NEL CAPOLUOGO
In VIA NASICA n.34
Denominata: **Farmacia Comunale**
Cod. identificativo: **37 021 216**

Della quale è titolare: COMUNE DI CASTENASO

Avente la seguente sede territoriale:

Confini con il Comune di Budrio all'incrocio con il torrente Idice, torrente Idice fino ad incontrare il confine con il Comune di San Lazzaro di Savena, confini con i Comuni di San Lazzaro di Savena Ozzano Emilia e Budrio fino ad incontrare il torrente Idice.

SEDE FARMACEUTICA **NR. 3** RURALE
ISTITUITA CON CRITERIO: DEMOGRAFICO
STATO: PRIVATA
Ubicata NELLA FRAZIONE VILLANOVA
In VIA VILLANOVA n.4/c
Denominata: **FARMACIA DI VILLANOVA**
Cod. identificativo **37 021 226**

Della quale è titolare: Società FARMACIA DI VILLANOVA dei Dott.AMORATI GUIDO E FABRIZIO SNC

Avente la seguente sede territoriale:

Confini con il Comune di Bologna all'incrocio di via Bargello, via Bargello fino all'incrocio di via Truffa, via Truffa fino all'incrocio con via Bovi, via Bovi fino all'incrocio con via Fiumana Sinistra, via Fiumana Sinistra, proseguimento immaginario in linea retta di quest'ultima fino ad intersecare il torrente Idice, torrente Idice fino al confine con il comune di san Lazzaro di Savena, confini con i comuni di San Lazzaro di Savena e Bologna fino ad incontrare via Bargello.

SEDE FARMACEUTICA **NR. 4** URBANA
ISTITUITA CON CRITERIO: DEMOGRAFICO
STATO: PUBBLICA
Ubicata NEL CAPOLUOGO
In PIAZZA MARIE CURIE n.5
Denominata: **Farmacia Comunale**
Cod. identificativo **37 021 332**

Della quale è titolare: COMUNE DI CASTENASO

Avente la seguente sede territoriale:

Confini con il Comune di Granarolo in corrispondenza di via Marano, via Marano fino all'incrocio con il proseguimento immaginario di via Amendola, via Amendola, via Turati, via Bargello, via Bargello fino al confine del Comune di Bologna, lungo il confine del Comune di Bologna fino all'intersezione di via Piratino, via Piratino fino all'intersezione di via Frullo.

COMUNE DI CENTO (FERRARA)

COMUNICATO

Pubblicazione Pianta Organica Farmacie

Ai sensi dell'art.4, comma 7, lettera b) della L.R. 3 marzo 2016, n.2, si comunica che con deliberazione della Giunta Comunale n.143, in data 15 settembre 2016, dichiarata immediatamente eseguibile è stata approvata la Pianta organica delle sedi farmaceutiche del Comune di Cento.

Allegati:

- 1) deliberazione della Giunta Comunale n.143 del 15 settembre 2016 - Consultabile sul sito istituzionale dell'Ente: www.comune.cento.fe.it nella sezione "Albo pretorio e archivio atti";
- 2) Schemi illustrativi contenenti la descrizione perimetrale delle 11 sedi farmaceutiche;
- 3) Cartografia del territorio comunale suddiviso nelle 11 sedi farmaceutiche.

Il Responsabile del Servizio
Daniela Restani

PIANTA ORGANICA DELLE FARMACIE DEL COMUNE DI CENTO (FE)

Con popolazione di 35837 abitanti e con 11 sedi farmaceutiche

E' stabilita come segue:

1) Comune di CENTO (FE) Sede Farmaceutica n. 1 - URBANA n.38004048

Azienda USL Ferrara - Distretto Ovest

Istituita con criterio: DEMOGRAFICO

STATO: aperta PRIVATA

Ubicata NEL CAPOLUOGO In CORSO GUERCINO 67/B

Denominata LODI

Della quale e' titolare il Dr. FRANCESCO LODI

Avente la seguente sede territoriale:

CONFINI DEL TERRITORIO COMUNALE DI CENTO CON PIEVE DI CENTO FINO ALLA LINEA IMMAGINARIA DI CONGIUNZIONE CON LA VIA PONTE ALTO; VIA PONTE ALTO FINO A INCROCIO CON LA VIA DI MEZZO, TERRITORIO CONFINANTE CON LA VIA DI MEZZO FINO A VIA RISORGIMENTO, VIA RISORGIMENTO, VIA UGO BASSI, VIA MATTEOTTI, VIA PROVENZALI, VIA VENETO, VIALE FALZONI, VIA DONATI, VIA PONTE RENO FINO AI CONFINI CON IL COMUNE DI PIEVE DI CENTO; CONFINI CON I COMUNI DI PIEVE DI CENTO E S. AGOSTINO.

2) Comune di CENTO (FE) Sede Farmaceutica n. 2 - URBANA n.38004047

Azienda USL Ferrara - Distretto Ovest

Istituita con criterio: DEMOGRAFICO

STATO: aperta PRIVATA

Ubicata NEL CAPOLUOGO In VIA PROVENZALI N. 6/F

Denominata CANTELLI

Della quale e' titolare il Dr. GIANGIACOMO CANTELLI

Avente la seguente sede territoriale:

CONFINI CON IL COMUNE DI CASTELLO D'ARGILE FINO ALLA VIA S. LIBERATA; DETTA VIA, PIAZZALE ROCCA, CORSO DEL GUERCINO, PIAZZA DEL GUERCINO, VIA PROVENZALI, VIA VENETO, VIALE FALZONI, VIA DONATI, VIA PONTE RENO FINO AL CONFINE CON IL COMUNE DI PIEVE DI CENTO; CONFINI CON I COMUNI DI PIEVE DI CENTO E CASTELLO D'ARGILE

3) Comune di CENTO (FE) Sede Farmaceutica n. 3 - RURALE n. 38004049

Azienda USL Ferrara - Distretto Ovest

Istituita con criterio: DEMOGRAFICO

STATO: aperta PRIVATA

Ubicata NELLA FRAZIONE RENAZZO In VIA RENAZZO 64

Denominata: "Farmacia Renazzo del Dott. Donato Paganelli e C. s.n.c."

Della quale è titolare la Società in nome collettivo Farmacia Renazzo del Dott. Donato Paganelli e C. s.n.c."

La Direzione della Farmacia è affidata al socio Dott. Paganelli Donato.

Avente la seguente sede territoriale:

PARTENDO DA VIA ALBERELLI IN PROSSIMITÀ DELLO SCOLO GUADORA, DIREZIONE OVEST FINO AD INTERSECCARE VIA DI RENAZZO, POI DIREZIONE SUD FINO ALL'INCROCIO CON VIA LAMBORGHINI, QUINDI DIREZIONE OVEST FINO A VIA RIGA. SU QUESTA IN DIREZIONE NORD FINO A INTERSECCARE VIA MIGNATTI, QUINDI DIREZIONE EST SINO A VIA NUOVA. SI PROSEGUE A SUD SINO ALL'INCROCIO CON VIA SALVI POI A NORD-OVEST LUNGO QUEST'ULTIMA FINO AD

INCROCIARE VIA DI RENAZZO. SU QUEST'ULTIMA DIREZIONE SUD SINO ALL'INNESTO SU VIA BUTTIERI, SI SVOLTA SU QUESTA IN DIREZIONE SUD-EST PER CIRCA 600METRI PER POI RACCORDARSI IN DIREZIONE SUD CON VIA ALBERELLI IN PROSSIMITÀ DELLO SCOLO GUADORA".

4) Comune di CENTO (FE) Sede Farmaceutica n. 4 - RURALE n.38004095

Azienda USL Ferrara - Distretto Ovest

Istituita con criterio: DEMOGRAFICO

STATO: aperta PRIVATA

Ubicata NELLA FRAZIONE CASUMARO In VIA CORREGGIO N. 449/1

Denominata ACCORSI S.a.s. del Dott.ROBERTO TAMPIERI

Della quale e' titolare il Dr. ROBERTO TAMPIERI

Avente la seguente sede territoriale:

CONFINI CON I COMUNI DI S. AGOSTINO, BONDENO E FINALE EMILIA FINO ALLA STRADA PROVINCIALE CENTO-FINALE EMILIA; DETTA STRADA PROVINCIALE FINO AD INCONTRARE LO SCOLO CONSORZIALE SALIONE; DA QUESTO PUNTO LINEA RETTA IMMAGINARIA FINO AD INCONTRARE IL PUNTO DI INTERSEZIONE FRA LA STRADA CAMPEDELLA, IL CANALE DI CENTO ED I CONFINI COMUNALI; CONFINE CON IL COMUNE DI SANT'AGOSTINO.

5) Comune di CENTO (FE) Sede Farmaceutica n. 5 – RURALE n. 38004118

Istituita con criterio: DEMOGRAFICO

STATO: aperta PRIVATA

Azienda USL Ferrara - Distretto Ovest

Ubicata NELLA FRAZIONE XII MORELLI in VIA XII MORELLI N. 40

Denominata Farmacia S.CHIARA

Della quale e' titolare il Dr. Igor Piruzza

Avente la seguente sede territoriale:

INCROCIO DI VIA RIGA CON VIA MIGNATTA SUL CONFINE CON IL COMUNE DI CREVALCO RE; VIA MIGNATTA E PROSEGUIMENTO DI DETTA VIA IN LINEA RETTA IMMAGINARIA FINO AD INTERSECCARE LA STRADA PROVINCIALE CENTO-FINALE EMILIA; DETTA STRADA FINO ALLA LOCALITA' TORRE SPADA; DA QUESTO PUNTO LINEA RETTA IMMAGINARIA CHE RAGGIUNGE L'INTERSEZIONE TRA LA VIA PROVINCIALE CENTO-FINALE EMILIA E LO SCOLO CONSORZIALE SALIONE; STRADA PROVINCIALE CENTO-FINALE EMILIA FINO AI CONFINI CON IL COMUNE DI FINALE EMILIA; CONFINI CON I COMUNI DI FINALE EMILIA E CREVALCORE FINO AD INCONTRARE IL PUNTO DI INCROCIO TRA VIA RIGA CON VIA MIGNATTA.

6) Comune di CENTO (FE) Sede Farmaceutica n. 6 - URBANA n.38004128

Istituita con criterio: DEMOGRAFICO

STATO: aperta PRIVATA

Azienda USL Ferrara - Distretto Ovest

Ubicata NEL CAPOLUOGO In VIA BOLOGNA N. 9/B

Denominata FARMACIA NUOVA DEL GUERCINO.

Della quale e' titolare la Società "FARMACIA NUOVA DEL GUERCINO S.N.C. DEI DOTTORI ARNALDO ED ELISA ORLANDI"

Avente la seguente sede territoriale:

CONFINI CON IL COMUNE DI S. GIOVANNI IN PERSICETO FINO ALLA STRADA STATALE DI SAN MATTEO DECIMA; DETTA STRADA STATALE, VIA GIOVANNINA, VIA MATTEOTTI, PIAZZA DEL GUERCINO, CORSO DEL GUERCINO, PIAZZALE ROCCA, VIA SANTA LIBERATA FINO AD INCONTRARE I CONFINI CON IL COMUNE

DI CASTELLO D'ARGILE; CONFINI CON I COMUNI DI CASTELLO D'ARGILE E S.GIOVANNI IN PERSICETO.

7) Comune di CENTO (FE) Sede Farmaceutica n. 7 - URBANA n.38004104

Azienda USL Ferrara - Distretto Ovest

Istituita con criterio: DEMOGRAFICO

STATO: aperta PRIVATA

Ubicata NEL CAPOLUOGO In VIA BREVEGLIERI 6/A

Denominata UGO BASSI

Della quale e' titolare il Dr. CHIARA VANCINI

Avente la seguente sede territoriale:

CONFINI CON IL COMUNE DI S. GIOVANNI IN PERSICETO, DAL PUNTO DI INCROCIO CON LA LINEA IMMAGINARIA PERPENDICOLARE A VIA MODENA DALL'INCROCIO CON LA VIA STRADELLAZZO, FINO A RIPRENDERE LA VIA MODENA; VIA MODENA FINO A INCROCIO CON VIA GIOVANNINA, PROSEGUENDO VIA GIOVANNINA, VIA MATTEOTTI, VIA UGO BASSI, VIA RISORGIMENTO, VIA DI MEZZO FINO ALL'INCROCIO CON LA VIA MATTEO LOVES, TERRITORIO CONFINANTE CON VIA MATTEO LOVES (DI PERTINENZA DELLA SEDE FARMACEUTICA N. 9) FINO A RIPRENDERE LA VIA MODENA DOPO LA ROTATORIA DI INCROCIO CON LA S.P.66 DI SAN MATTEO DELLA DECIMA, LA S.P. 6 CENTO-FINALE EMILIA E LA VIA MODENA, VIA MODENA FINO A VIA STRADELLAZZO, INDI LINEA RETTA IMMAGINARIA FINO AI CONFINI CON IL COMUNE DI S. GIOVANNI IN PERSICETO.

8) Comune di CENTO (FE) Sede Farmaceutica n. 8 – RURALE n. 38004130

Azienda USL Ferrara - Distretto Ovest

Istituita con criterio: DEMOGRAFICO

STATO: aperta PRIVATA

Ubicata NELLA FRAZIONE BUONACOMPRA In VIA BONDENESE N.85/A

Denominata SAN LUIGI

Della quale e' titolare il Dr. MANUELA BERGAMINI

Avente la seguente sede territoriale:

CONFINE CON IL COMUNE DI S. AGOSTINO FINO ALL'ALTEZZA DI VIA DEL MULINO; VIA MOLINO ALBERGATI, VIA DUE PONTI FINO ALLA LOCALITA' TORRE SPADA AL PUNTO DI INTERSEZIONE CON LA STRADA PROVINCIALE CENTO-FINALE EMILIA; DA QUESTO PUNTO LINEA RETTA IMMAGINARIA FINO AL PUNTO DI INTERSEZIONE TRA LO SCOLO CONSORZIALE SALIONE E LA STRADA PROVINCIALE CENTO-FINALE EMILIA; DA QUESTO PUNTO LINEA RETTA IMMAGINARIA FINO AL PUNTO D'INTERSEZIONE TRA IL CANALE DI CENTO, LA STRADA CAMPEDELLA ED I CONFINI COMUNALI; CONFINI CON IL COMUNE DI S. AGOSTINO.

9) Comune di CENTO (FE) Sede Farmaceutica n. 9 – RURALE n.38004131

Azienda USL Ferrara - Distretto Ovest

Istituita con criterio: DEMOGRAFICO

STATO: aperta PRIVATA

Ubicazione STRADA STATALE, 92

Denominazione SAN GIORGIO

Titolare Dr. GAETANO ROSARIO ZIRINO

Sede territoriale: PARTENDO DAL CENTRO DELLA ROTATORIA SU CUI CONVERGONO LA S.P. 6 CENTO-FINALE EMILIA NEL TRATTO DENOMINATO VIA

NUOVA, LA S.P. 66 DI SAN MATTEO DELLA DECIMA DENOMINATA VIA STATALE, LA S.P. 6 CENTOFINALE EMILIA NEL TRATTO DENOMINATO VIA MODENA, LA VIA FERRARESE E VIA MATTEO LOVES, E SEGUENDO UN PERCORSO ANTIORARIO, IL LIMITE DI ZONA È TRACCIATO DALLE SEGUENTI VIE: VIA MATTEO LOVES, FINO ALL'INCROCIO CON VIA DI MEZZO, VIA DI MEZZO FINO A INCROCIO CON VIA PONTE ALTO, VIA PONTE ALTO FINO AL CONFINE COMUNALE CON PIEVE DI CENTO, CONFINE COMUNALE CON PIEVE DI CENTO CHE FUNGE DA LIMITE DI ZONA FINO ALL'INCROCIO CON VIA ARGINE RENO, VIA LANZONI FINO A INCROCIO CON VIA BANCHE, DA VIA BANCHE SEGUE IL CONFINE COMUNALE CON IL TERRITORIO DI S. AGOSTINO CHE SI SVILUPPA SU VIA PRAMPOLINI FINO ALL'INCROCIO CON VIA ALBERGATI, VIA ALBERGATI FINO A INCROCIO CON VIA DUE PONTI, VIA DUE PONTI PER TUTTO IL SUO SVILUPPO (COMPRESO UN TRATTO DI VIA MAESTRA) FINO A INCROCIO CON LA S.P. 6 CENTO-FINALE EMILIA; S.P. 6 CENTO- FINALE EMILIA ANDANDO A CHIUDERE IL SUO PERIMETRO AL CENTRO DELLA ROTATORIA SOPRA DESCRITTA.

10) Comune di CENTO (FE) Sede Farmaceutica URBANA n. 10 - n.38004132

Azienda USL Ferrara - Distretto Ovest

Istituita con criterio: DEMOGRAFICO

STATO: assegnata in attesa di apertura da parte di privato

Ubicazione da definire

Denominazione da definire

Titolarità da definire

Sede territoriale: PARTENDO DAL PIAZZALE DELLA ROCCA VIA GUERCINO IN DIREZIONE VIA CAMPAGNOLI FINO ALL'INTERSEZIONE CON QUEST'ULTIMA, VIA CAMPAGNOLI FINO ALL'INTERSEZIONE CON VIA CREMONINO, VIA CREMONINO FINO ALL'INTERSEZIONE CON VIA DONATI, PERCORRENDOLA FINO A VIA VICINI, PERCORRENDO LA STESSA FINO A VIALE LIBERTA', PERCORRENDOLA FINO ALL'INTERSEZIONE CON VIA CREMONINO E VIA DANTE ALIGHIERI, PERCORRERE QUEST'ULTIMA FINO AL PIAZZALE DONATORI SANGUE, PROSEGUIRE VERSO VIA DEL CURATO, PERCORRERLA FINO ALL'INTERSEZIONE CON VIA DUE GIUGNO, PERCORRERE LA STESSA FINO A VIA UGO BASSI, VIA UGO BASSI FINO ALL'INTERSEZIONE CON VIA GALLETTI, E DA VIA GALLETTI RICONGIUNGERSI AL PIAZZALE DELLA ROCCA.

11) Comune di CENTO (FE) Sede Farmaceutica URBANA n. 11 - n. 38004133

Azienda USL Ferrara - Distretto Ovest

Istituita con criterio: DEMOGRAFICO

STATO: assegnata in attesa di apertura da parte di privato

Ubicazione da definire

Denominazione da definire

Titolarità da definire

Sede territoriale: PARTENDO DAL CENTRO DELLA ROTATORIA BIVIO DONDINI SU CUI CONVERGONO LA S.P. 6 CENTO-FINALE EMILIA NEL TRATTO DENOMINATO VIA NUOVA, LA S.P. 66 DI SAN MATTEO DELLA DECIMA DENOMINATA VIA STATALE, L'ALTRO TRATTO SEMPRE DALLA S.P. 6 CENTO-FINALE EMILIA CHIAMATO VIA MODENA, LA VIA FERRARESE, E SEGUENDO UN PERCORSO ANTIORARIO, IL SUO LIMITE DI ZONA È TRACCIATO DALLA VIA NUOVA S.P.N.6 FINO ALL'INCROCIO CON VIA VIA SALVI, VIA SALVI FINO ALL'INTERSEZIONE CON VIA DI RENAZZO, PERCORRENDOLA FINO ALL'INTERSEZIONE CON VIA BUTTIERI, VIA BUTTIERI FINO A UN IDEALE LINEA PERPENDICOLARE CON VIA ALBERELLI, VIA ALBERELLI

LATO SINISTRO, FINO A UN PUNTO DI CONGIUNZIONE CON VIA DI RENAZZO, VIA DI RENAZZO FINO A VIA LAMBORGHINI LATO SINISTRO FINO ALLA CONGIUNZIONE CON VIA RIGA, VIA RIGA FINO AL CONFINE CON IL TERRITORIO COMUNALE (LATO SAN GIOVANNI IN PERSICETO E CREVALCORE). SEGUENDO LA DELIMITAZIONE DEL CONFINE TERRITORIALE SI PROSEGUE FINO ALL'INTERSEZIONE CON LA S.P. 66 SAN MATTEO DELLA DECIMA (VIA MODENA), PROSEGUENDO SU QUESTA LATO EST FINO A CHIUDERE IL SUO PERIMETRO DI NUOVO AL CENTRO DELLA ROTATORIA BIVIO DONDINI.

COMUNE DI CERIGNALE

COMUNICATO

Approvazione Pianta Organica Farmacie Comune di Cerignale (PC)

**Comune di Cerignale(Piacenza)
COMUNICATO**

Approvazione Pianta organica farmacie

Il Comune di Cerignale informa che con deliberazione della Giunta Comunale n.22 del 16/9/2016 si è provveduto ad approvare in via definitiva la pianta organica delle farmacie (L.R. n. 2/2016) che si allega con relativo schema.

Gli atti sono disponibili sul sito www.comune.cerignale.pc.it nell'Albo pretorio.

Il Segretario verbalizzante
(Barilotti Giovanni)

**LA PIANTA ORGANICA DELLE FARMACIE DEL
COMUNE DI CERIGNALE**

con popolazione di nr. 137 abitanti (dati ISTAT al 1/1/2015) e con nr. 1_sedi farmaceutiche (totale)

Azienda **USL di PIACENZA** Distretto di **PONENTE**

è stabilita come segue:

SEDE FARMACEUTICA NR. 1 RURALE

ISTITUITA CON CRITERIO: **DEMOGRAFICO**

STATO:

- aperta : NO
- vacante **SI**
- di nuova istituzione NO
- assegnata in attesa di apertura da parte di privato NO
- prelaionata dal Comune in attesa di apertura NO

Ubicata

Denominata Farmacia

Cod. identificativo **33015095**

Della quale è titolare: _

Avente la seguente sede territoriale: INTERO TERRITORIO COMUNALE confinante con i comuni di Ottone, Ferriere, Corte Brugnatella, Zerba e Brallo di Pregola (PV)

COMUNE DI COLLECCHIO (PARMA)

COMUNICATO

Adozione della Pianta Organica delle farmacie del Comune di Collecchio

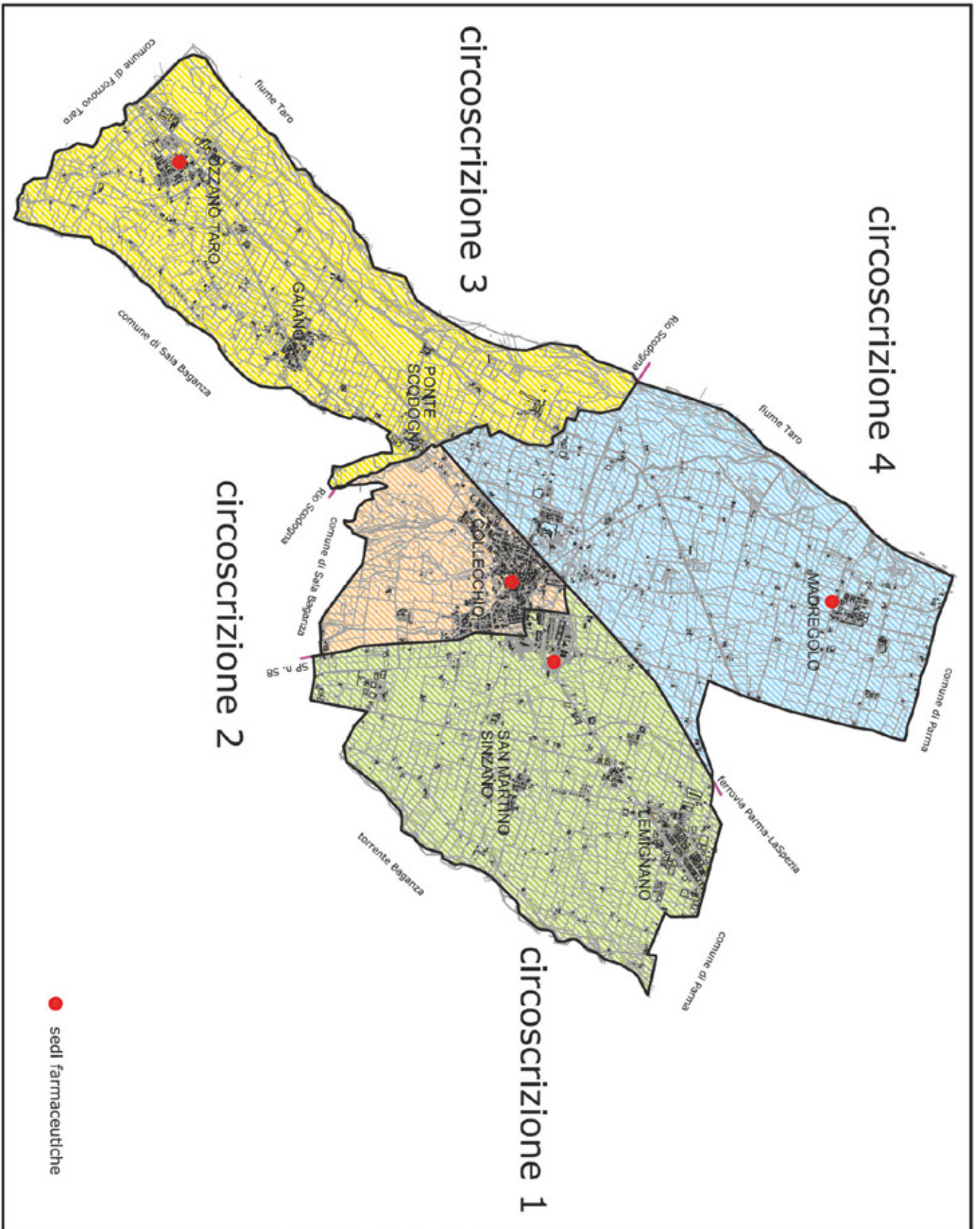
Si comunica che con deliberazione n. 114 del 6/9/2016 la Giunta Comunale ha adottato la pianta organica delle sedi farmaceutiche nel Comune di Collecchio, secondo quanto stabilito con la DGC n. 54 del 10/5/2016 e con la DGC n. 87 del 5/7/2016, dando atto che alla data del 1/1/2015 la popolazione residente nel Comune di Collecchio è di n. 14.295 persone, e riconfermando le sedi farmaceutiche esistenti in Collecchio di seguito elencate:

- n. 1 farmacia comunale - Collecchio
- n. 1 farmacia privata - Collecchio
- n. 1 farmacia privata - Ozzano Taro
- n. 1 farmacia privata - Madregolo (istituita, ma non ancora assegnata)

Si avvisa inoltre che la pianta organica delle sedi farmaceutiche nel Comune di Collecchio è composta dalla DGC n. 114 del 06/09/2016, dalla planimetria individuante le sedi farmaceutiche, approvata con DGC n. 54 del 10/5/2016, e dalle schede per ogni farmacia istituita, approvate con DGC n. 87 del 5/7/2016.

Il Responsabile del Settore

Claudio Nemorini



LA PIANTA ORGANICA DELLE FARMACIE DEL COMUNE DI COLLECCHIO

con popolazione di nr. **14.295**_abitanti (dati ISTAT al 1/1/2015) e con nr. **4**_sedi farmaceutiche (totale)

Azienda USL di **PARMA** Distretto di **Langhirano - SUD-EST**

è stabilita come segue:

SEDE FARMACEUTICA NR. 1 URBANA

ISTITUITA CON CRITERIO: **DEMOGRAFICO**

STATO:

- **aperta : PRIVATA**

Ubicata **NEL CAPOLUOGO**

In **PIAZZA AVANZINI** Numero civico **1**

Denominata Farmacia **FARMACIA DONETTI**

Cod. identificativo **34009036**

Della quale è titolare: **dott.ssa MARIA CRISTINA GIOVANNELLI**

Avente la seguente sede territoriale:

Tangenziale -S,S. 62- via A. Moro, via Nazionale, SP n.58, confine con il Comune di Sala Baganza e ferrovia Parma-La Spezia

LA PIANTA ORGANICA DELLE FARMACIE DEL COMUNE DI COLLECCHIO

con popolazione di nr. **14.295** abitanti (dati ISTAT al 1/1/2015) e con nr. **4** sedi farmaceutiche (totale)

Azienda USL di **PARMA** Distretto di **Langhirano - SUD-EST**

è stabilita come segue:

SEDE FARMACEUTICA NR.2 URBANA

ISTITUITA CON CRITERIO: **DEMOGRAFICO**

STATO:

- **aperta: PUBBLICA**

Ubicata **NEL CAPOLUOGO**

In **VIALE PERTINI** Numero civico **1**

Denominata Farmacia **FARMACIA COMUNALE I PRATI**

Cod. identificativo **34009123**

Della quale è titolare: **COMUNE DI COLLECCHIO**

Avente la seguente sede territoriale:

Torrente Baganza, confine con il Comune di Sala Baganza, SP n. 58, via Nazionale, via A. Moro, Tangenziale -S.S. 62-ferrovia Parma-La Spezia e confine con il Comune di Parma

LA PIANTA ORGANICA DELLE FARMACIE DEL COMUNE DI COLLECCHIO

con popolazione di nr. **14.295**_abitanti (dati ISTAT al 1/1/2015) e con nr. **4** sedi farmaceutiche (totale)

Azienda USL di **PARMA** Distretto di **Langhirano - SUD-EST**

è stabilita come segue:

SEDE FARMACEUTICA NR. 3 RURALE

ISTITUITA CON CRITERIO: **DEMOGRAFICO**

STATO:

- **aperta : PRIVATA**

Ubicata nella FRAZIONE **OZZANO TARO**

In **VIA NAZIONALE** Numero civico **79/C**

Denominata Farmacia **FARMACIA SAN GIORGIO**

Cod. identificativo **34009087**

Della quale è titolare: **CHIESSI DR. CARLOS E TESTI DOTTORESSA CRISTIANA SNC**

Avente la seguente sede territoriale:

confine con il Comune di Sala Baganza, confine con il Comune di Fornovo, Fiume Taro e Rio Scodogna

LA PIANTA ORGANICA DELLE FARMACIE DEL COMUNE DI COLLECCHIO

con popolazione di nr. **14.295** abitanti (dati ISTAT al 1/1/2015) e con nr. **4** sedi farmaceutiche (totale)

Azienda USL di **PARMA** Distretto di **Langhirano – SUD-EST**

è stabilita come segue:

SEDE FARMACEUTICA NR. 4 RURALE

ISTITUITA CON CRITERIO: **DEMOGRAFICO**

STATO:

- **di nuova istituzione**

Ubicata nella FRAZIONE **MADREGOLO**

In VIA _____ Numero civico _____

Denominata Farmacia

Cod. identificativo **34009133**

Della quale è titolare:

Avente la seguente sede territoriale:

ferrovia Parma-La Spezia, Rio Scodogna, Fiume Taro e confine con il Comune di Parma

COMUNE DI GALLIERA (BOLOGNA)

DELIBERAZIONE DELLA GIUNTA COMUNALE 18 AGOSTO 2016 N. 73

Farmacie: approvazione definitiva conferma della pianta organica delle sedi farmaceutiche - Revisione anno 2016

LA GIUNTA COMUNALE

Vista la Legge Regionale 3 marzo 2016, n. 2, "Norme regionali in materia di organizzazione degli esercizi farmaceutici ...", segnatamente l'art. 20, il quale prescrive che i Comuni sono tenuti a ridisegnare la propria pianta organica delle farmacie, tenendo conto anche dell'individuazione delle eventuali nuove sedi farmaceutiche da istituire;

Viste le circolari regionali n. 181137 del 15 marzo 2016, n. 199927 del 21 marzo 2016, che delineano le indicazioni operative per la revisione di che trattasi, nonché la documentazione con esse trasmessa;

Considerato che l'Amministrazione Comunale, con delibera di Giunta Comunale n. 44 del 07/05/2016, esecutiva, ha approvato il progetto che prevede la conferma della propria pianta organica di che trattasi, senza modifiche rispetto a quella vigente;

Visto che la delibera di cui sopra è stata sottoposta all'espressione dei pareri necessari dell'Ordine dei Farmacisti e all'approvazione o eventuali osservazioni dell'AUSL – Servizio Farmaceutico;

Dato atto che l'Ordine dei Farmacisti, con nota qui pervenuta l'11/06/2016, prot. n. 6444, ha espresso parere positivo;

Vista la comunicazione dell'AUSL – Servizio Farmaceutico, qui pervenuta il 24/06/2016, prot. n. 6959, con la quale ha espresso parere positivo con alcune proposte di rettifica;

Ritenuto di recepire gli esiti dei pareri sopra citati;

Vista la necessità di approvare la conferma della propria pianta organica delle farmacie del territorio, in via definitiva, entro il 16 settembre 2016, termine indicato dalla Regione;

Dato atto che il D.L. 24 gennaio 2012 n. 1, convertito dalla Legge del 24 marzo 2012, n. 27, il quale prevede che in ogni Comune sia istituita una sede farmaceutica ogni 3.300 abitanti, il quale prevede altresì che, qualora la popolazione residente ecceda tale parametro in misura superiore al 50% del parametro stesso (1.651 abitanti), è facoltà del Comune istituire una sede farmaceutica ulteriore, laddove ne ravvisi una reale contingente necessità;

Accertato che la propria popolazione anagrafica residente al 1 gennaio 2015 è pari a 5427 abitanti e che pertanto, a termini di legge, la propria pianta organica deve prevedere due sedi farmaceutiche;

Visto che la vigente pianta organica prevede due sedi farmaceutiche, ad oggi assegnate e regolarmente in esercizio, così come da ultimo ripreso nella delibera di Giunta Comunale n. 44

del 07/05/2016, più sopra citata;

Ritenuto di confermare, in via definitiva, la propria pianta organica, senza esercitare facoltà di ampliamento, in quanto la si ritiene sufficiente a garantire un'equa distribuzione sul territorio con adeguata accessibilità al servizio farmaceutico da parte della popolazione residente o in transito, così come da schema illustrativo per le farmacie n. 1 e 2, nonché da cartografia che rappresenta le circoscrizioni, perimetrata sulla base di univoche indicazioni topografiche;

Dato atto che dalla presente non discendono oneri diretti in capo al corrente Bilancio dell'Amministrazione Comunale;

Visti:

- la Legge 2 aprile 1968, n. 475;

- il D.L. 24 gennaio 2012 n. 1, convertito dalla Legge del 24 marzo 2012, n. 27;

- la Legge Regionale 30 luglio 2015, n. 13;

- la Legge Regionale 3 marzo 2016, n. 2;

- lo statuto Comunale;

- il Decreto legislativo del 18/08/2000, n. 267, così come modificato dal D.L. 174/2012, convertito in L. 213/2012;

Acquisito, ai sensi dell'art. 49 – co.1 – D.lgs. 267/2000, il parere favorevole espresso dal responsabile del settore interessato in ordine alla regolarità tecnica;

Con voti favorevoli unanimi, espressi nelle forme di legge;

delibera:

1) di adottare, per i motivi di cui in premessa narrativa, la propria pianta organica delle sedi farmaceutiche, senza modifiche rispetto alla precedente, come di seguito descritta ed identificata dagli allegati:

a) schemi illustrativi, relativi alle farmacie n. 1 e 2;

b) cartografia, (contenente la descrizione delle circoscrizioni sulla base di univoche indicazioni topografiche perimetrali reciproche, con la suddivisione dell'intero territorio del Comune nelle due sedi farmaceutiche, con perfetta corrispondenza rispetto alla descrizione letterale delle sedi riportate negli schemi di cui sopra;

documentazione che si richiamano a far parte integrante e sostanziale della presente;

2) di provvedere a richiedere la pubblicazione della Pianta organica, come sopra approvata, nel Bollettino Ufficiale telematico della Regione Emilia-Romagna (BURERT) e di inviarne copia alla Regione e al Servizio Farmaceutico dell'AUSL di Bologna;

3) Stante l'urgenza di provvedere all'approvazione della propria Pianta organica delle sedi farmaceutiche, entro il 16 settembre 2016, si dichiara il presente atto, immediatamente eseguibile, ai sensi dell'art. 134, comma 4, del D.Lgs 18 agosto 2000, n. 267, al fine di rispettare i termini del procedimento di revisione della pianta organica comunale delle sedi farmaceutiche.

LA PIANTA ORGANICA DELLE FARMACIE DEL COMUNE DI GALLIERA

con popolazione di nr. 5427 abitanti (dati ISTAT al 1/1/2015) e con nr. 2 sedi farmaceutiche (totale)

Azienda USL di BOLOGNA - Pianura Est

è stabilita come segue:

SEDE FARMACEUTICA NR. 1 RURALE

ISTITUITA CON CRITERIO: DEMOGRAFICO

STATO: Aperta - PRIVATA

Ubicata nella FRAZIONE DI SAN VENANZIO in Via della Pace n. 41/A

Denominata: FARMACIA CROCI

Cod. identificativo N. 37 028 118

Della quale è titolare: FARMACIA CROCI DEI DOTTORI ALVISI STEFANO E MICHELE S.N.C.

Avente la seguente sede territoriale: PUNTO DI INTERSEZIONE TRA I CONFINI CON IL COMUNE DI POGGIORENATICO E LA FERROVIA BOLOGNA-PADOVA; LINEA FERROVIARIA BOLOGNA-PADOVA; CONFINI CON I COMUNI DI SAN PIETRO IN CASALE, PIEVE DI CENTO, SANT'AGOSTINO E POGGIORENATICO.

SEDE FARMACEUTICA NR. 2 RURALE

ISTITUITA CON CRITERIO: TOPOGRAFICO

STATO: Aperta - PUBBLICA

Ubicata nella FRAZIONE DI SAN VINCENZO in Via Provinciale n. 27/B

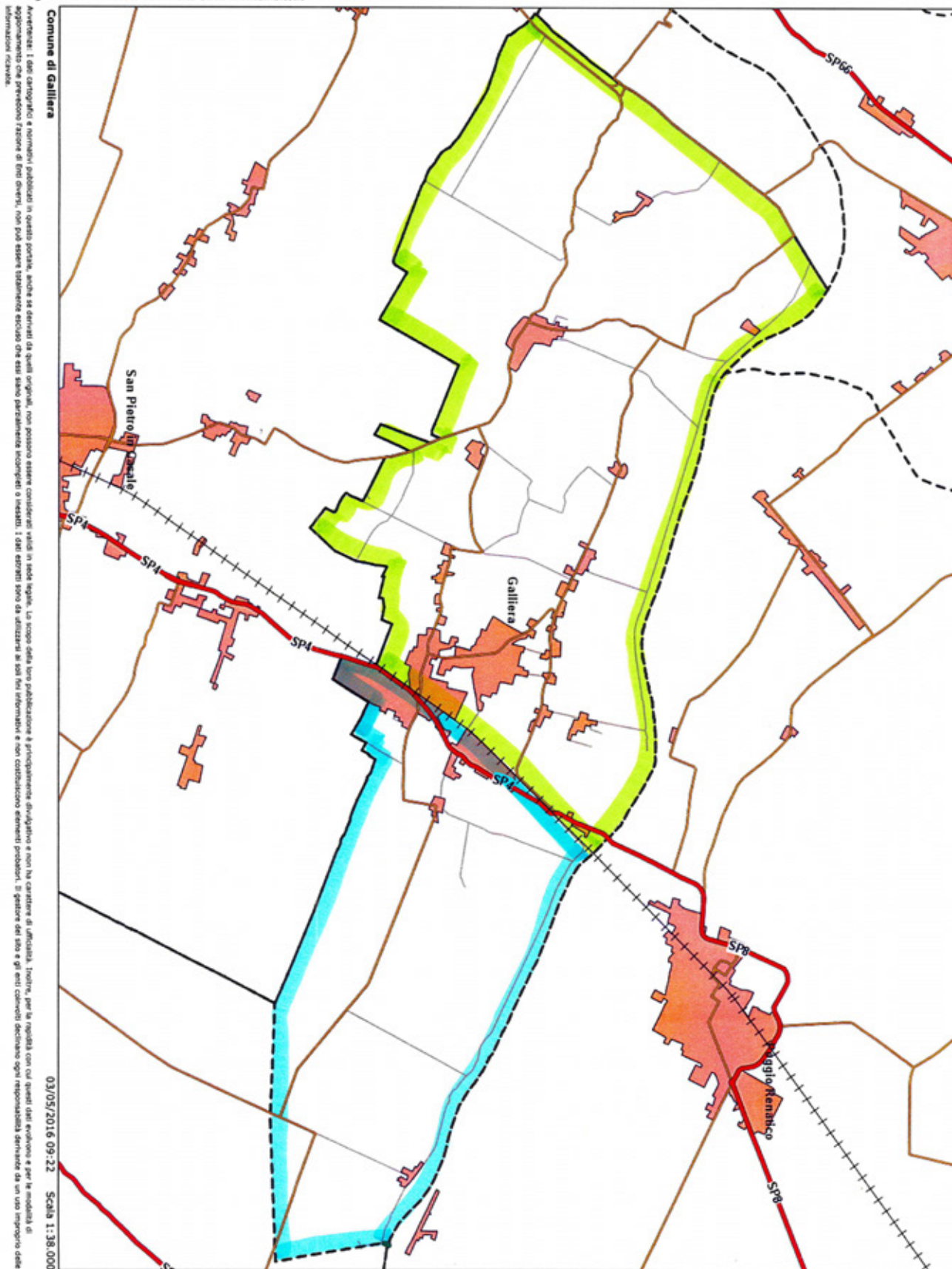
Denominata: FARMACIA COMUNALE

Cod. identificativo N. 37 028 232

Della quale è titolare: COMUNE DI GALLIERA

Avente la seguente sede territoriale: PUNTO DI INTERSEZIONE TRA I CONFINI CON IL COMUNE DI POGGIORENATICO E LA FERROVIA BOLOGNA-PADOVA; FERROVIA BOLOGNA-PADOVA; CONFINI CON I COMUNI DI SAN PIETRO IN CASALE, MALALBERGO E POGGIORENATICO

Progetto web realizzato da Ambito S.r.l. www.ambito.it



COMUNE DI GRANAROLO DELL'EMILIA (BOLOGNA)

COMUNICATO

Approvazione della Pianta Organica delle Farmacie del Comune di Granarolo dell'Emilia (BO) ai sensi dell'art. 20, comma 1, della Legge Regionale n. 2/2016 "Norme regionali in materia di organizzazione degli esercizi farmaceutici e di prenotazioni specialistiche ambulatoriali" - Anno 2016

Si informa che con deliberazione di Giunta Comunale n. 85 del 15/9/2016 si è provveduto ad approvare la Pianta Organica delle Farmacie del Comune di Granarolo dell'Emilia - anno 2016.

Copia dell'atto di Giunta e relativi allegati sono consultabili sul sito www.comune.granarolo-dellemilia.bo.it

Il Responsabile di Area

Michele Tropea



CITTA' DI GRANAROLO DELL'EMILIA
Bologna

PIANTA ORGANICA DELLE FARMACIE DEL COMUNE DI GRANAROLO DELL'EMILIA (BO)

con popolazione di nr. 11.565 abitanti (dati ISTAT al 1/1/2015) e con nr. 3 sedi farmaceutiche (totale)
Azienda USL di Bologna Distretto Pianura Est

è stabilita come segue:

SEDE FARMACEUTICA NR. 1 URBANA

ISTITUITA CON CRITERIO: DEMOGRAFICO

STATO: aperta PRIVATA

Ubicata NEL CAPOLUOGO GRANAROLO DELL'EMILIA

In VIA SAN DONATO Numero civico 92

Denominata FARMACIA FABBRI

Cod. identificativo 37 030 131

Della quale è titolare: società INIZIATIVE CELADON DEI DOTTORI CELADON VALERIANO, MICHELE E LUCIA S.N.C.

Avente la seguente sede territoriale:

da Via Prati (n. civici dispari) fino all'intersezione con Via San Donato; da Via San Donato (n. civici pari) fino all'intersezione con Via Calabria Nuova; lungo la Via Calabria Nuova (n. civici pari) fino alla curva a gomito compresa tra i civici n. 1 e 1/2; quindi linea retta immaginaria fino ad intersecare la Via Calabria Vecchia in corrispondenza della curva a gomito posta nelle prossimità del n. civico 6; da Via Calabria Vecchia (n. civici pari) fino alla via Viadagola; da Via Viadagola allo Scolo della Zenetta; lungo lo scolo Zenetta fino all'intersezione con Via Roma; da Via Roma (n. civici pari) fino all'intersezione con la Via Porrettana (SS64); confini con il territorio di Castel Maggiore, Bentivoglio, Minerbio e Budrio fino all'incrocio con Via Savena Abbandonato; da Via Savena Abbandonato (n. civici dispari) fino alla Via Viadagola; da Via Viadagola (n. civici dispari) fino all'incrocio con Via Roma; lungo Via Roma (n. civici dispari) fino all'altezza del civico n. 36; quindi linea retta immaginaria lungo il campo sportivo fino ad intersecare la Via Irma Bandiera; da Via Irma Bandiera (n. civici dispari) fino alla Via San Donato; da via San Donato (n. civici pari) fino all'incrocio con Via Ghiaradino; lungo la Via Ghiaradino (n. civici pari) fino allo Scolo di Granarolo; lungo lo scolo di Granarolo fino all'intersezione con la Via Roma; lungo la Via Roma (n. civici dispari) fino al civico n. 7/3 in prossimità del confine con il Comune di Castenaso.



CITTA' DI GRANAROLO DELL'EMILIA
Bologna

SEDE FARMACEUTICA NR. 2 RURALE

ISTITUITA CON CRITERIO: DEMOGRAFICO

STATO: aperta PRIVATA

Ubicata nella FRAZIONE QUARTO INFERIORE

In VIA SAN DONATO Numero civico 15

Denominata FARMACIA DI QUARTO INFERIORE

Cod. identificativo 37 030 223

Della quale è titolare: Società FARMACIE ASSOCIATE BOLOGNESI DEL DR. VALERIO CANTERGIANI E C. S.A.S.

Avente la seguente sede territoriale:

Confini con il territorio del Comune di Castenaso, Bologna e Castel Maggiore fino all'incrocio tra la Via Porrettana (SS64) e la Via Roma; da Via Roma (N. civici dispari) fino all'intersezione con lo Scolo Zenetta; lungo lo Scolo Zenetta fino alla via Viadagola; dalla Via Viadagola alla Via Calabria Vecchia (n. civici dispari) fino alla curva a gomito posta all'altezza del civico n. 6; quindi linea retta immaginaria fino ad intersecare la Via Calabria Nuova; lungo la Via Calabria Nuova (n. civici dispari) fino alla Via San Donato; dalla Via San Donato (n. civici dispari) fino all'intersezione con Via Prati; da Via Prati (n. civici pari) fino al confine con il Comune di Castenaso.

SEDE FARMACEUTICA NR. 3 URBANA

ISTITUITA CON CRITERIO: DEMOGRAFICO

STATO: assegnata in attesa di apertura da parte di privato

Ubicata NEL CAPOLUOGO GRANAROLO DELL'EMILIA

In VIA -----

Denominata Farmacia -----

Cod. identificativo 37 030 366

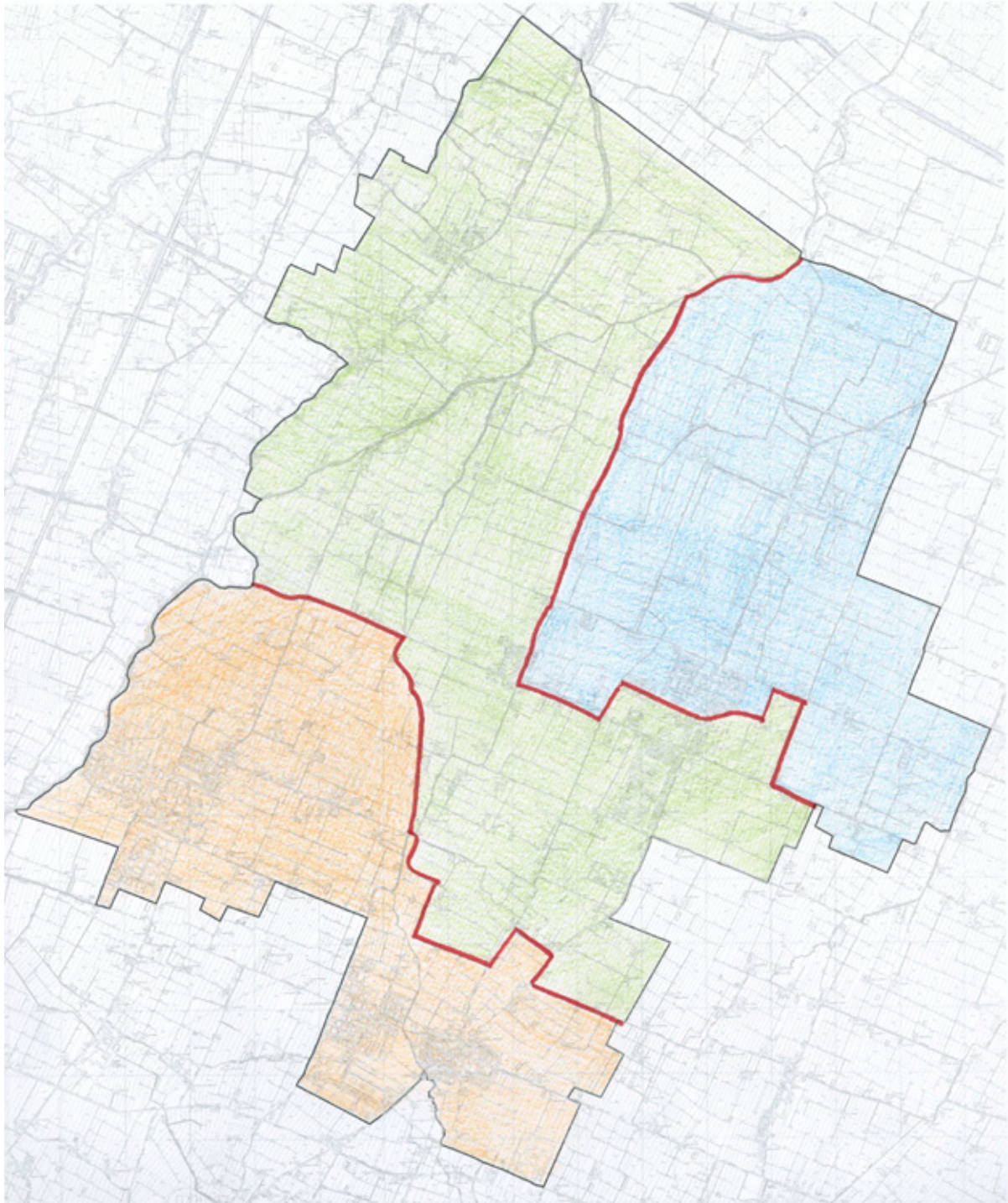
Della quale è titolare: -----




Avente la seguente sede territoriale:

Confini con il territorio del Comune di Castenaso, Budrio e Minerbio fino all'incrocio con Via Savena Abbandonato; lungo la Via Savena Abbandonato (n. civici pari) fino alla Via Viadagola; dalla Via Viadagola (n. civici pari) fino all'incrocio con Via Roma; lungo la Via Roma (n. civici pari) fino all'altezza del civico n. 36; quindi linea retta immaginaria lungo il campo sportivo fino ad intersecare la Via Irma Bandiera; da via Irma Bandiera (n. civici pari) fino alla Via San Donato; da Via San Donato (n. civici dispari) fino all'incrocio con la Via Ghiaradino; da Via Ghiaradino (n. civici dispari) fino allo Scolo di Granarolo; lungo lo scolo di Granarolo fino all'intersezione con la Via Roma; lungo la Via Roma (n. civici pari) fino al civico n. 7/3 in prossimità del confine con il Comune di Castenaso.



CITTA' DI GRANAROLO DELL'EMILIA Bologna



-  Sede Farmaceutica n. 1
-  Sede Farmaceutica n. 2
-  Sede Farmaceutica n. 3

COMUNE DI GROPPARELLO (PIACENZA)

COMUNICATO

Conferma della Pianta organica delle farmacie del territorio comunale

Il Comune di Gropparello informa che, con deliberazione della Giunta Comunale n. 38 del 19//9/2016 è stata integrata la

deliberazione n. 34 del 11/8/2016 di conferma della vigente pianta organica delle farmacie, già pubblicata nel BURERT n. 280 del 21/9/2016.

La nuova pubblicazione sostituisce pertanto la precedente e lo schema di pianta organica ivi allegato costituisce il documento ufficiale.

Il Responsabile del Servizio
Claudio Ghittoni

SCHEMA PER PIANTA ORGANICA

LA PIANTA ORGANICA DELLE FARMACIE DEL COMUNE DI GROPPARELLO

con popolazione di nr. **2339** abitanti (dati ISTAT al 1/1/2015) e con nr. **1** sedi farmaceutiche (totale)
Azienda USL di **PIACENZA** Distretto di **LEVANTE**
è stabilita come segue:

SEDE FARMACEUTICA NR. 1 **RURALE**
ISTITUITA CON CRITERIO: **DEMOGRAFICO**
STATO:

- aperta : PUBBLICA oppure **PRIVATA X**
- vacante
- di nuova istituzione
- assegnata in attesa di apertura da parte di privato
- prelazionata dal Comune in attesa di apertura

Ubicata NEL **CAPOLUOGO**

In **PIAZZA ROMA** Numero civico **8**

Denominata **FARMACIA DOTT. ZAMPETTI DI ZAMPETTI GIUSEPPINA E C.**

Cod. identificativo **33025070**

Della quale è titolare: **LA SOCIETA' FARMACIA DOTT. ZAMPETTI DI ZAMPETTI GIUSEPPINA E C. S.N.C.**

Avente la seguente sede territoriale: **L'INTERO TERRITORIO COMUNALE**

RIPORTARE DETTAGLIATA INDICAZIONE TOPOGRAFICA UTILE AD INDIVIDUARE IN MANIERA UNIVOCA LA CIRCOSCRIZIONE (PERIMETRO) DELLA SEDE FARMACEUTICA

COMUNE DI LUZZARA (REGGIO EMILIA)

COMUNICATO

Adozione della Pianta organica delle farmacie del Comune di Luzzara in attuazione delle disposizioni di cui alla L.R. 2/2016

Si informa che con Delibera di Giunta Comunale n. 119 del 12/9/2016 si è provveduto ad approvare il progetto di conferma della Pianta Organica delle Farmacie del Comune di Luzzara

(L.R. 2/2016) che si allega al presente comunicato con relativa rappresentazione cartografica.

Gli atti sono disponibili sul sito internet del Comune all'indirizzo: www.comune.luzzara.re.it nella sezione Albo Pretorio on-line

La Responsabile Servizi alle Imprese
e Promozione del Territorio

Barbara Manfredini

SCHEMA PER PIANTA ORGANICA

LA PIANTA ORGANICA DELLE FARMACIE DEL COMUNE DI LUZZARA

con popolazione di nr. 9318 abitanti (dati ISTAT al 1/1/2015) e con nr. 3 sedi farmaceutiche (totale)
Azienda USL di Reggio Emilia Distretto di Guastalla
è stabilita come segue:

SEDE FARMACEUTICA NR. 01 URBANA

ISTITUITA CON CRITERIO: DEMOGRAFICO

STATO:

- aperta : PRIVATA

Ubicata NEL CAPOLUOGO Luzzara

In VIA Dalai Numero civico 5

Denominata: Antica Farmacia Monticelli di Monticelli Dr.Pietro

Cod. identificativo 35026035

Della quale è titolare: Dott. Monticelli Pietro

Avente la seguente sede territoriale:

a Nord con il confine della provincia di Mantova; a sud con Viale Po, Via Croce, Via Compagnoni, breve tratto di Via Avanzi proseguendo su V.le F.Filippini e continuando su una linea retta immaginaria sino alla Variante Cispadana mantenendo la stessa quale confine Est; a Ovest confine con la provincia di Mantova e Fiume Po.

SEDE FARMACEUTICA NR. 02 URBANA

ISTITUITA CON CRITERIO: DEMOGRAFICO

STATO:

- aperta : PRIVATA

Ubicata NEL CAPOLUOGO Luzzara

In VIA Avanzi Numero civico 32

Denominata Farmacia Verdi

Cod. identificativo 35026036

Della quale è titolare: Dott. Verdi Ernesto

Avente la seguente sede territoriale:

a Nord con Viale Po, Via Croce, Via Compagnoni, breve tratto di Via Avanzi proseguendo su V.le F.Filippini e continuando su una linea retta immaginaria sino alla Variante Cispadana mantenendo la stessa quale confine Est; a Sud con il Comune di Guastalla; ad Ovest con la provincia di Mantova e Fiume Po.

SEDE FARMACEUTICA NR. 03 RURALE

ISTITUITA CON CRITERIO: DEMOGRAFICO

STATO:

- aperta : PRIVATA

Ubicata nella FRAZIONE di VILLAROTTA

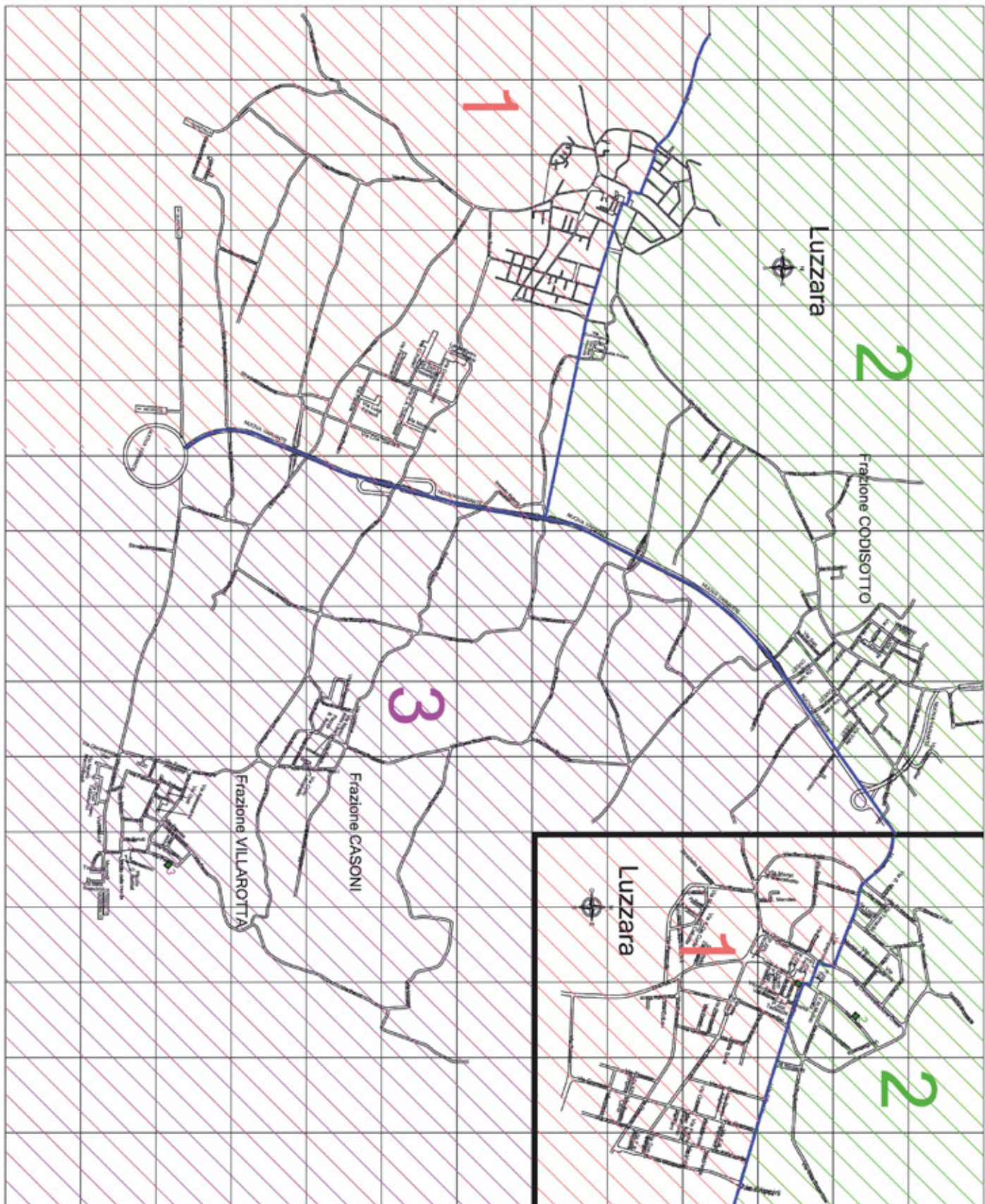
In VIA Lanzoni Numero civico 32/A

Denominata Farmacia PELIZZONI

Cod. identificativo 35026037

Della quale è titolare: Dott.ssa Fiamminghi Malvina

Avente la seguente sede territoriale: a Nord: confine con la provincia di Mantova; a Est: confine con il comune di Reggiolo; a Sud: confine con il Comune di Guastalla sul cavo tagliata fino alla rotatoria della variante Cisaspada mantenedo la stessa quale confine Ovest proseguendo fino al confine mantovano.



COMUNE DI MALALBERGO (BOLOGNA)

COMUNICATO

Legge Regionale 3 marzo 2016 n. 2 - Approvazione Pianta Organica delle Farmacie del Comune di Malalbergo anno 2016

Si comunica che con deliberazione n. 75 del 15/9/2016

è stata approvata la Pianta Organica delle Farmacie del Comune di Malalbergo anno 2016.

Il testo è scaricabile nel sito del Comune: www.comune.malalbergo.bo.it

Il Responsabile del Settore

Federico Ferrarato

LA PIANTA ORGANICA DELLE FARMACIE DEL COMUNE DI MALALBERGO

con popolazione di nr. 8985 abitanti (dati ISTAT al 1/1/2015) e con nr. 3 (tre) sedi farmaceutiche (totale)

Azienda USL di BOLOGNA Distretto di PIANURA EST

è stabilita come segue:

SEDE FARMACEUTICA NR. 1 RURALE

ISTITUITA CON CRITERIO: DEMOGRAFICO

STATO:

- aperta : PRIVATA

Ubicata NEL CAPOLUOGO

In VIA NAZIONALE

Numero civico 447/A

Denominata Farmacia
DI MALALBERGO del Dott. SUNCINI MARCO & C. sas

Cod. identificativo 37035174

Della quale è titolare:

la società "FARMACIA DI MALALBERGO DEL DOTT. SUNCINI MARCO E C. SAS"

Avente la seguente sede territoriale:

Dal Fiume Reno a Nord in confine con il Comune di Poggio Renatico sino al territorio del Comune di Baricella ad Est e sino ad incontrare la via Boschi, lato nord sino alla via C. Massei fino alla S.S. n. 64 – via Nazionale e sino alla via Ponticelli poi sino al confine con il Comune di San Pietro in Casale e confini con Comune di Galliera sino al Fiume Reno.

SEDE FARMACEUTICA NR. 2 URBANA

ISTITUITA CON CRITERIO: DEMOGRAFICO

STATO:

- aperta : PRIVATA

Ubicata NELLA FRAZIONE DI ALTEDO

In VIA NAZIONALE

Numero civico 141/B

Denominata Farmacia
FARMACIA STORI DELLA DOTT.SSA STORI FIAMMETTA & C. snc

Cod. identificativo 37035170

Della quale è titolare:
la società "FARMACIA STORI DELLA DOTT.SSA FIAMMETTA STORI & C. SAS"

Avente la seguente sede territoriale:

Via I° Maggio lato Sud dal confine con il Comune di Baricella sino alla S.S. n. 64 – via Nazionale, sino alla via Roma, tutta via Roma – lato sud – sino alla via Castellina e sino allo scolo Lorgana sul confine con il Comune di Bentivoglio ed infine sino al confine con il Comune di Minerbio e Baricella sino ad incontrare via I° Maggio.

SEDE FARMACEUTICA NR. 3 RURALE

ISTITUITA CON CRITERIO: DEMOGRAFICO

STATO:

- assegnata in attesa di apertura da parte di privato

Ubicata NELLA FRAZIONE DI ALTEDO/PEGOLA

In VIA _____ Numero civico _____

Denominata Farmacia

Cod. identificativo 37035340

Della quale è titolare:

Avente la seguente sede territoriale:

via Boschi, lato Sud, a partire dal confine con il Comune di Baricella sino alla via C. Massei e sino alla S.S. n. 64 – via Nazionale, sino alla via Ponticelli fino al confine con il Comune di San Pietro in Casale, via Chiavicone sino allo scolo Lorgana in confine con il Comune di Bentivoglio e sino alla via Castellina, via Roma sino alla SS. N. 64 via Nazionale sino alla via I° Maggio – lato Nord fino al confine con il Comune di Baricella.

COMUNE DI MOLINELLA (BOLOGNA)

COMUNICATO

Avviso di adozione della conferma della Pianta organica delle farmacie comunali del Comune di Molinella

Il Comune di Molinella informa che con Deliberazione della Giunta Comunale n. 103 del 10/9/2016 si è provveduto alla conferma della Pianta Organica delle Farmacie (L.R. 2/2016), che si allega con relativa rappresentazione cartografica.

Il Dirigente d'Area
Daniela Mandini



Allegato a Deliberazione della Giunta Comunale n°103 del 10/09/2016

LA PIANTA ORGANICA DELLE FARMACIE DEL COMUNE DI MOLINELLA

con popolazione di nr. 15.876 abitanti (dati ISTAT al 1/1/2015) e con nr. 4 sedi farmaceutiche (totale) Azienda USL di BOLOGNA Distretto PIANURA EST

È STABILITA' COME SEGUE:

SEDE FARMACEUTICA NR. 1 : URBANA

ISTITUITA CON CRITERIO: DEMOGRAFICO

STATO:

- aperta : PRIVATA

Ubicata: CAPOLUOGO

In Via Mazzini Numero civico 119

Denominata Farmacia : SGARBI

Cod. identificativo 37039 112

Della quale è titolare: Società "Farmacia Sgarbi" di Paolo Sgarbi e C. s.a.s.

Avente la seguente sede territoriale:

CONFINE CON IL COMUNE DI MEDICINA FINO AL PUNTO D'INCONTRO CON LA VIA MACCARESE; VIA MACCARESE, VIA ROMAGNE (DIREZIONE MOLINELLA), VIA A. COSTA, PIAZZA DEL POPOLO FINO ALL'ANGOLO DI VIA MAZZINI; DA QUESTO PUNTO LINEA RETTA IMMAGINARIA TRACCIATA IN ASSE CON IL FIANCO DELLA CHIESA, ATTRAVERSA VIA MAZZINI FINO A RAGGIUNGERE LA VIA DEL LAVORO; VIA VALERIANI, VIA PROV. CIRCONVALLAZIONE, VIA PROV. SUPERIORE FINO ALCONFINE CON IL COMUNE DI BUDRIO; CONFINI CON I COMUNI DI BUDRIO, MEDICINA FINO AL PUNTO DI INCONTRO CON LA VIA MACCARESE.

SEDE FARMACEUTICA NR. 2 : URBANA

ISTITUITA CON CRITERIO: DEMOGRAFICO

STATO:

- aperta : PRIVATA

Ubicata: CAPOLUOGO

In Via Mazzini Numero civico 153

Denominata Farmacia : FONDAZIONE RAFFAELE VALERIANI

Cod. identificativo 37039 125

Della quale è titolare: Ente Fondazione R. Valeriani di Molinella

Avente la seguente sede territoriale:

CONFINE CON IL COMUNE DI BUDRIO FINO ALLA VIA IDICE ABBANDONATO; VIA IDICE ABBANDONATO FINO ALL'INCROCIO CON VIA CANALE, DA QUESTO PUNTO LINEA RETTA IMMAGINARIA CHE RAGGIUNGE IL PONTE FORNACE SUL CONFINE CON IL COMUNE DI ARGENTA; CONFINI CON IL COMUNE DI ARGENTA FINO AD INCONTRARE LA LINEA RETTA IMMAGINARIA CREATASI DAL PROLUNGAMENTO DELLA VIA SPADONA CON IL PUNTO DI INCROCIO CON IL CONFINE DEL COMUNE DI ARGENTA; LINEA RETTA IMMAGINARIA CHE COLLEGA IL CONFINE DI ARGENTA E VIA SPADONA; VIA SPADONA; VIA A. COSTA, PIAZZA DEL POPOLO FINO ALL'ANGOLO DI VIA MAZZINI; DA QUESTO PUNTO, LINEA RETTA IMMAGINARIA TRACCIATA IN ASSE CON IL FIANCO DELLA CHIESA CHE ATTRAVERSA VIA MAZZINI FINO A RAGGIUNGERE VIA DEL LAVORO, VIA DEL LAVORO, VIA VALERIANI, VIA CIRCONVALLAZIONE, VIA PROV. SUPERIORE FINO AL PUNTO DI INCONTRO CON LA STRADA PER S. PIETRO CAPOFIUME (VIA MALVEZZA).

SEDE FARMACEUTICA NR. 3 : RURALE

ISTITUITA CON CRITERIO: DEMOGRAFICO

STATO:

- aperta : PRIVATA

Ubicata: FRAZIONE S. PIETRO CAPOFIUME

In Via S. Ferrari Numero civico 110

Denominata Farmacia : ALBERINO

Cod. identificativo 37039 171

Della quale è titolare: Società "Farmacia Sgarbi" di Paolo Sgarbi e C. s.a.s.

Avente la seguente sede territoriale:

CONFINE CON IL COMUNE DI BUDRIO FINO ALLA VIA IDICE ABBANDONATO; VIA IDICE ABBANDONATO FINO ALL'INCROCIO CON VIA CANALE, DA QUI LINEA RETTA IMMAGINARIA CHE RAGGIUNGE IL PONTE FORNACE SUL CONFINE CON IL COMUNE DI ARGENTA; CONFINI CON I COMUNI DI ARGENTA E BARICELLA, CONFINE CON IL COMUNE DI BUDRIO FINO AL PUNTO DI INCONTRO CON LA VIA IDICE ABBANDONATO.

SEDE FARMACEUTICA NR. 4 : RURALE

ISTITUITA CON CRITERIO: DEMOGRAFICO

STATO:

- aperta : PUBBLICA

Ubicata: FRAZIONE MARMORTA

In Via Fiume Vecchio Numero civico 206

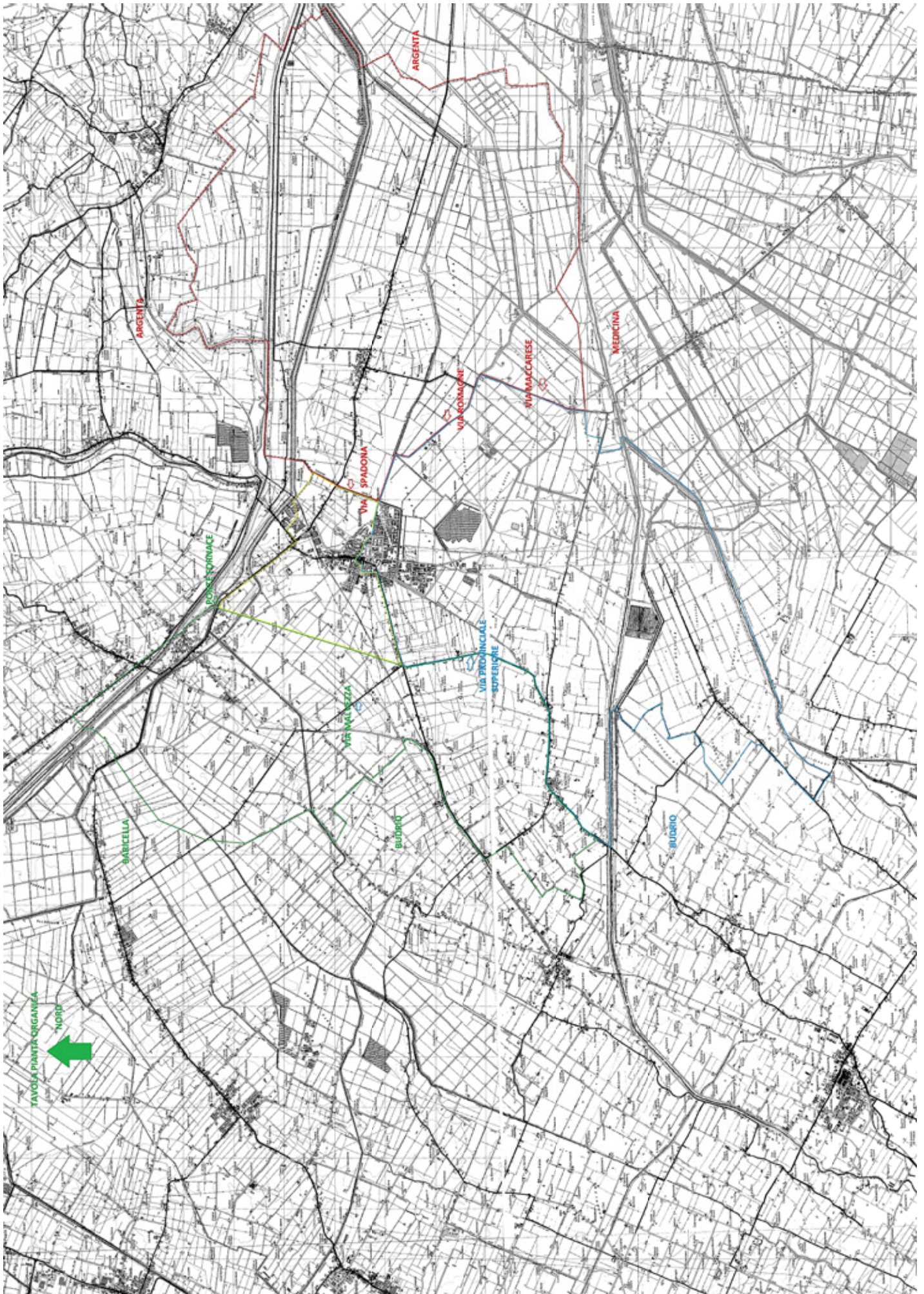
Denominata Farmacia :COMUNALE DI MARMORTA

Cod. identificativo 37039 273

Della quale è titolare: COMUNE DI MOLINELLA

Avente la seguente sede territoriale:

CONFINE CON IL COMUNE DI MEDICINA FINO AL PUNTO DI INCONTRO CON LA VIA MACCARESE;VIA MACCARESE, VIA ROMAGNE (DIREZIONE MOLINELLA) , VIA SPADONA, ALL'INCROCIO DI QUEST'ULTIMA CON LA VIA FIUME VECCHIO, LINEA RETTA IMMAGINARIA CREATASI DAL PROLUNGAMENTO DELLA VIA SPADONA FINO AL CONFINE CON IL COMUNE DI ARGENTA; CONFINI CON I COMUNI DI ARGENTA E MEDICINA, CONFINE CON IL COMUNE DI MEDICINA FINO AL PUNTO DI INCONTRO CON LA VIA MACCARESE.
--



COMUNE DI MONTESE (MODENA)

COMUNICATO

Pianta organica delle farmacie

Con deliberazione della Giunta C. nr. 89 del 12/8/2016 è stata approvata la **PIANTA ORGANICA DELLE FARMACIE DEL COMUNE DI MONTESE**

- Abitanti nr. 3361 (al 1/1/2015)
- Azienda USL di Modena - distretto di Vignola

- Sede farmaceutica: nr. 1 classificata rurale
- Ubicazione: Montese capoluogo - Via A. Righi, 5 - 7
- Denominazione: Farmacia S. Lorenzo
- Cod. Identificativo: 36026071
- Titolare: Dr. Ludernani Riccardo
- Sede territoriale: intero territorio comunale.

LA RESPONSABILE D'AREA
Milena Bernabei

COMUNE DI PIANORO (BOLOGNA)

COMUNICATO

Adozione della Pianta Organica delle Farmacie del territorio del Comune di Pianoro

Si informa che con delibera di Giunta Comunale n. 81 del 14/9/2016, immediatamente eseguibile, pubblicata il 16/9/2016, il Comune di Pianoro ha adottato (ai sensi dell'art. 20 c1

della L.R. 2/2016) la nuova di Pianta Organica delle Farmacie del Comune di Pianoro - Anno 2016 - consistente nella perimetrazione delle cinque farmacie elencate all'allegato "A" della stessa deliberazione. Il testo integrale della delibera è reperibile sul sito istituzionale del Comune di Pianoro nella sezione Amministrazione Trasparente.

Il Funzionario Coordinatore Area Sociale
Andrea De Maria

ALLEGATO "A" ALLA DELIBERAZIONE DI GIUNTA COMUNALE 81/2016

LA PIANTA ORGANICA DELLE FARMACIE DEL COMUNE DI PIANORO

con popolazione di nr. 17.317 abitanti (dati ISTAT al 1/1/2015) e con nr. 5 (CINQUE) sedi farmaceutiche

Azienda USL di BOLOGNA Distretto di SAN LAZZARO DI SAVENA

è stabilita come segue:

SEDE FARMACEUTICA NR. 1 URBANA

ISTITUITA CON CRITERIO: DEMOGRAFICO

STATO:

di aperta : PRIVATA

Ubicata NEL CAPOLUOGO

In VIA NAZIONALE Numero civico 144

Denominata Farmacia ANTICA FARMACIA DI PIANORO

Cod. identificativo 37 047 148

Della quale è titolare: DOTT. CESARE TESTORI

Avente la seguente sede territoriale:

Confini con il Comune di Sasso Marconi fino ad intersecare una linea retta immaginaria che , passando sulla quota più elevata di Monte Mario incrocia la linea retta immaginaria che congiunge la quota più elevata del Monte Gradizza con il confine del Comune di Monterenzio passando per la località Poggio di Sotto; detta linea retta immaginaria; dal punto di incrocio delle due linee immaginarie, linea retta immaginaria fino a raggiungere la quota più elevata del Monte Gradizza, da questo punto linea retta immaginaria fino al punto di incontro tra il rio Quercia Buca e la via Zena in località Botteghino Colonna; da questo punto linea retta immaginaria che raggiunge l'incrocio di via Pieve del Pino con la via di Ancognano sul confine con il Comune di Sasso Marconi.

A questa zona così individuata va sottratta la porzione di territorio comunale delimitata dal Ponte della Boaria a nord, da un tratto della via Nazionale e della linea ferroviaria Bologna - Firenze a est, dalla via del Savena in corrispondenza del civico 17/3 a sud e dalla strada di fondovalle (tratti di via Nenni e via Amendola) a ovest. Zona afferente alla sede farmaceutica n. 5 (Pian di Macina)

ALLEGATO "A" ALLA DELIBERAZIONE DI GIUNTA COMUNALE 81/2016

SEDE FARMACEUTICA NR. 2 RURALE
ISTITUITA CON CRITERIO: DEMOGRAFICO
STATO:

d aperta : PRIVATA

Ubicata nella FRAZIONE
RASTIGNANO

In VIAA. COSTA Numero civico 58

Denominata Farmacia
DI RASTIGNANO

Cod. identificativo 37 047 189

Della quale è titolare: SOCIETA' FARMACIA DI RASTIGNANO dei Dott. Mauro Nizzi e Mariaelena SNC

Avente la seguente sede territoriale:

Confini con il Comune di San Lazzaro di Savena fino ad incontrare la via del Farneto Botteghino di Zocca; detta via fino all'incontro con Rio di Quercia Buca; da questo punto linea retta immaginaria che raggiunge l'incrocio di via Pieve del Pino con la via di Ancognano sui confini con il Comune di Sasso Marconi; confini con i Comuni di Sasso Marconi, Bologna e San Lazzaro di Savena fino a raggiungere la via del Farneto- Botteghino di Zocca.

ALLEGATO "A" ALLA DELIBERAZIONE DI GIUNTA COMUNALE 81/2016

SEDE FARMACEUTICA NR. 3 RURALE
ISTITUITA CON CRITERIO: DEMOGRAFICO
STATO:

d aperta : PUBBLICA

Ubicata nella FRAZIONE
PIANORO VECCHIO

In VIA NAZIONALE Numero civico 171/2

Denominata Farmacia
COMUNALE

Cod. identificativo 37 047 230

Della quale è titolare: Comune di Pianoro

Avente la seguente sede territoriale:

Punto di incrocio tra il confine con il Comune di Sasso Marconi e la linea retta immaginaria che , passando sulla quota più elevata di Monte Mario incrocia la linea retta immaginaria che congiunge la quota più elevata del Monte Gradizza con il confine del Comune di Monterenzio passando per la località Poggio di Sotto; detta linea retta immaginaria; dal punto di incrocio delle due linee immaginarie, linea retta immaginaria fino a raggiungere fino al confine con il Comune di Monterenzio passando per la località Poggio di Sotto, confini con il Comune di Monterenzio , Loiano, Monzuno e Sasso Marconi fino ad intersecare la linea immaginaria sopra descritta .

ALLEGATO "A" ALLA DELIBERAZIONE DI GIUNTA COMUNALE 81/2016

SEDE FARMACEUTICA NR. 4 RURALE
ISTITUITA CON CRITERIO: DEMOGRAFICO
STATO:

d assegnata in attesa di apertura da parte di privato

Ubicata nella FRAZIONE
SAN SALVATORE DI CASOLA (BOTTEGHINO DI ZOCCA)

In VIA
Denominata Farmacia

Cod. identificativo 37 047 240

Della quale è titolare:

Avente la seguente sede territoriale:

Punto di incontro tra il confine del Comune di San Lazzaro di Savena e la via del Farneto Botteghino di Zocca; detta via fino all'incontro con Rio di Quercia Buca e la via Zena in località Botteghino Colonna; da questo punto linea retta immaginaria fino a raggiungere la sommità del Monte Gradizza; da detto punto linea retta immaginaria sino ai confini con il Comune di Monterenzio passando per la località Poggio di Sotto; confini con il Comune di Monterenzio, Ozzano, San Lazzaro di Savena fino ad intersecare la via del Farneto- Botteghino di Zocca.

ALLEGATO "A" ALLA DELIBERAZIONE DI GIUNTA COMUNALE 81/2016

SEDE FARMACEUTICA NR. 5 RURALE
ISTITUITA CON CRITERIO: DEMOGRAFICO
STATO:

d Assegnata in attesa di apertura da parte di privato

Ubicata FRAZIONE
PIAN DI MACINA

In VIA _____ Numero civico _____

Denominata Farmacia

Cod. identificativo 37 047 368

Della quale è titolare:

Avente la seguente sede territoriale:

Porzione di territorio comunale delimitata dal Ponte della Boaria a nord, da un tratto della via Nazionale e della linea ferroviaria Bologna - Firenze a est, dalla via del Savena in corrispondenza del civico 17/3 a sud e dalla strada di fondovalle (tratti di via Nenni e via Amendola) a ovest.

COMUNE DI POGGIO RENATICO (FERRARA)

COMUNICATO

Pianta Organica delle Farmacie ai sensi della L.R. n. 2/2016

Il Comune di Poggio Renatico informa che con deliberazione di Giunta comunale n. 47 del 12/8/2016 si è provveduto

ad approvare, in via definitiva, la conferma della Pianta Organica delle Farmacie (legge regionale 2/2016), che si allega con relativa rappresentazione cartografica.

Gli atti sono disponibili presso la segreteria dell'ente e sul sito www.comune.poggiorenatico.fe.it

Il Capo Area Segreteria
Raffaele Testoni

Allegato A

LA PIANTA ORGANICA DELLE FARMACIE DEL COMUNE DI POGGIO RENATICO

con popolazione di nr.9921 abitanti (dati ISTAT al 1/1/2015) e con nr. 3 sedi farmaceutiche (totale)
Azienda USL di Ferrara Distretto OVEST

è stabilita come segue:

SEDE FARMACEUTICA NR.1 URBANA

ISTITUITA CON CRITERIO: DEMOGRAFICO

STATO: aperta : PRIVATA

Ubicata NEL CAPOLUOGO In VIA ROMA N. 45

Denominata S. MICHELE DEL DR. STEFANO BONDI

Cod. identificativo: 38018079

Della quale è titolare: il Dr. STEFANO BONDI

Avente la seguente sede territoriale:

CONFINI CON IL COMUNE DI MIRABELLO, SCOLO RIOLO, SCOLO ALDROVANDI FINO AD INTERSECCARE LA FERROVIA BOLOGNA-VENEZIA; DETTA FERROVIA FINO AI CONFINI CON IL COMUNE DI FERRARA; DETTI CONFINI, VIA VALLE, VIA SABBIONI FINO AL FIUME RENO; CONFINI CON I COMUNI DI MALALBERGO, GALLIERA, SANT'AGOSTINO E MIRABELLO

SEDE FARMACEUTICA NR.2 RURALE

ISTITUITA CON CRITERIO: DEMOGRAFICO

STATO: - aperta : PRIVATA

Ubicata nella FRAZIONE CORONELLA In VIA CORONELLA N. 73

Denominata FARMACIA ZANETTI DELLA DOTT.SSA MONIA ZANETTI

Cod. identificativo 38018080

Della quale è titolare: la Dott.ssa Monia Zanetti

Avente la seguente sede territoriale:

CONFINI CON I COMUNI DI VIGARANO MAINARDA E FERRARA FINO AD INCONTRARE LA FERROVIA BOLOGNA-VENEZIA; DETTA LINEA FERROVIARIA FINO AL PUNTO DI INTERSEZIONE CON LO SCOLO ALDROVANDI; SCOLO ALDROVANDI, SCOLO RIOLO FINO A RAGGIUNGERE IL CONFINE CON IL COMUNE DI MIRABELLO; CONFINI CON I COMUNI DI MIRABELLO E VIGARANO MAINARDA.

SEDE FARMACEUTICA NR.3 RURALE ISTITUITA CON CRITERIO: DEMOGRAFICO

STATO: aperta : PRIVATA

Ubicata nella FRAZIONE GALLO In VIA NAZIONALE N.168/D

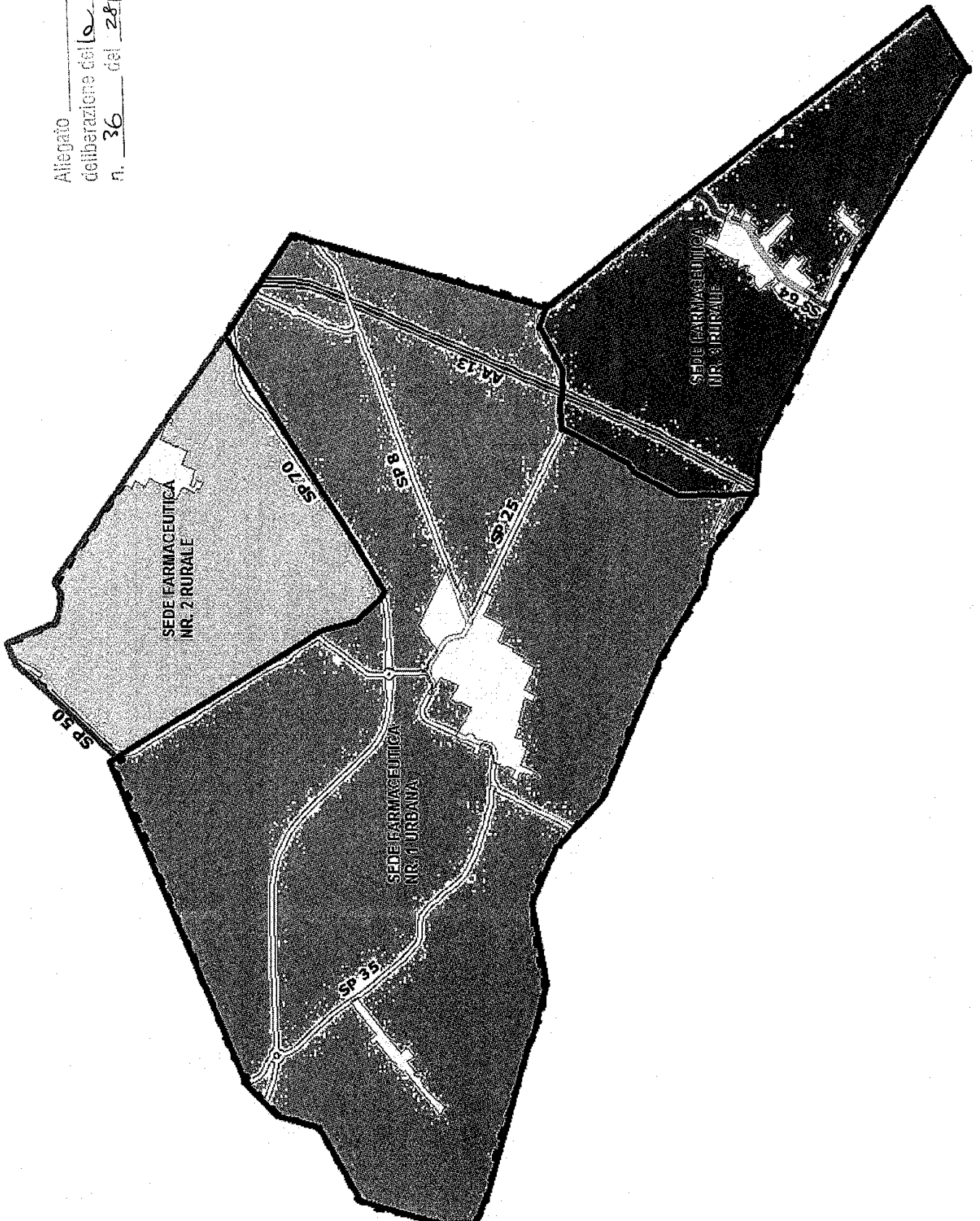
Denominata FILIPPO S.N.C. DEI DOTTORI Filippo Lucio, Giovanni e Monica

Cod. identificativo : 38018109

Della quale è titolare la soc. denominata Farmacia Filippo S.n.c. dei dottori Filippo Lucio Giovanni e Monica

Avente la seguente sede territoriale : CONFINI CON I COMUNI DI FERRARA, BARICELLA, MALALBERGO FINO ALLA VIA SABBIONI, VIA VALLE FINO AI CONFINI CON IL COMUNE DI FERRARA. VIA SABBIONI

Allegato alla
deliberazione dell' G.O. ~~20~~
n. 36 del 28/06/2016



COMUNE DI POGGIO TORRIANA (RIMINI)

COMUNICATO

Pianta organica comunale degli esercizi farmaceutici anno 2016

Il Responsabile del Settore 1 Territorio - Innovazione - Sviluppo del Comune di Poggio Torriana (RN) informa che, in applicazione della L.R. Emilia-Romagna n. 2 del 3/3/2016, con

deliberazione di Giunta Comunale n. 92 del 15/9/2016 si è provveduto ad adottare la Pianta Organica Comunale degli esercizi farmaceutici di Poggio Torriana, confermando di fatto quella preesistente. Si allega schema di pianta organica.

Gli atti sono disponibili sul sito istituzionale del Comune di Poggio Torriana: www.comune.poggiotorriana.rn.it

Il Responsabile del Settore

Corrado Ciavattini



COMUNE DI POGGIO TORRIANA

PROVINCIA DI RIMINI

Via Roma loc. Poggio Berni n. 25 - 47824 Poggio Torriana (RN)
Tel: 0541/629701 - Fax: 0541/688098 - e-mail: comune.poggiotorriana@legalmail.it

ALLEGATO "A" DELIBERA DI GIUNTA COMUNALE n. 092 del 15.09.2016

LA PIANTA ORGANICA DELLE FARMACIE DEL COMUNE DI POGGIO TORRIANA

con popolazione di **nr. 5123 abitanti** (dati ISTAT al 01.01.2015 pervenuti da R.E.R. con nota PG/2016/0199927 del 21.03.2016) e con **nr. 02 sedi** farmaceutiche, è stabilita come segue:

SEDE FARMACEUTICA NR. 01 RURALE

Azienda USL Della ROMAGNA- Area Rimini - Distretto di RIMINI

ISTITUITA CON CRITERIO: DEMOGRAFICO

STATO: APERTA, PRIVATA

Ubicata: nella FRAZIONE S. ANDREA – LOC. POGGIO BERNI

In Via Santarcangiolese, Loc. Poggio Berni, nc. 3032/A

Denominata: FARMACIA POGGIO BERNI

Cod. identificativo: 099028154

Della quale è titolare: "FARMACIA POGGIO BERNI S.n.c. di Bonagura Antonio, Vandi Claudia e C."

Avente la seguente sede territoriale:

Confine con Comune di Verucchio – Fiume Marecchia; Confine con Comune di Santarcangelo di Romagna;
Confine con Comune di Borghi – Fiume Uso; Ex Confine con Torriana: Via Canella, Via Collina (dall'incrocio con via Canella all'incrocio con via Santarcangiolese – lato Torriana), Via Molino Vigne (fino all'incrocio con via Pantano), via Pantano.

Comune di Poggio Torriana - P.I. 04110220409 - e-mail PEC: comune.poggiotorriana@legalmail.it

Sede legale-amministrativa: Municipio di Poggio Berni - Via Roma loc. Poggio Berni n. 25 - 47824 Poggio Torriana (RN) - Tel: 0541.629701 - Fax: 0541.688098

Altra sede amministrativa: Municipio di Torriana - Via Roma loc. Torriana n. 19 - 47824 Poggio Torriana (RN) - Tel: 0541.675220 - Fax: 0541.675671



COMUNE DI POGGIO TORRIANA

PROVINCIA DI RIMINI

Via Roma loc. Poggio Berni n. 25 - 47824 Poggio Torriana (RN)
Tel: 0541/629701 - Fax: 0541/688098 - e-mail: comune.poggiotorriana@legalmail.it

SEDE FARMACEUTICA NR. 02 RURALE

Azienda USL Della ROMAGNA- Area Rimini - Distretto di RIMINI

ISTITUITA CON CRITERIO: DEMOGRAFICO

STATO: APERTA, PRIVATA

Ubicata: nella LOCALITA' TORRIANA

In Via Roma, Loc. Torriana, nc. 8/A

Denominata: FARMACIA TORRIANA

Cod. identificativo: 099028155

Della quale è titolare: DOTT. SIROLI ALFREDO

Avente la seguente sede territoriale:

Confine con Comune di Verucchio – Fiume Marecchia; Confine con Comune di San Leo; Confine con Comune di Novafeltria; Confine con Comune di Sogliano al R; Confine con Comune di Borghi – Fiume Uso; Ex Confine con Poggio Berni: Via Canella, Via Collina (dall'incrocio con via Canella all'incrocio con via Santarcangioloese – lato Torriana), Via Molino Vigne (fino all'incrocio con via Pantano), via Pantano.

Comune di Poggio Torriana - P.I. 04110220409 - e-mail PEC: comune.poggiotorriana@legalmail.it

Sede legale-amministrativa: Municipio di Poggio Berni - Via Roma loc. Poggio Berni n. 25 - 47824 Poggio Torriana (RN) - Tel: 0541.629701 - Fax: 0541.688098

Altra sede amministrativa: Municipio di Torriana - Via Roma loc. Torriana n. 19 - 47824 Poggio Torriana (RN) - Tel: 0541.675220 - Fax: 0541.675671

COMUNE DI RAVENNA

COMUNICATO

Approvazione della Pianta organica delle farmacie

Viste le seguenti disposizioni normative:

- Legge n. 475 del 2 aprile 1968 “Norme concernenti il servizio farmaceutico” e ss.mm. e ii.;
- Legge 8 novembre 1991, n. 362 e successive modificazioni “Norme di riordino del settore farmaceutico”;
- Art. 64 “Organizzazione del servizio farmaceutico” della L.R. n. 13 del 2015 “Riforma del sistema di governo regionale e locale e disposizioni su Città Metropolitana di Bologna, Province, Comuni e loro Unioni”, dedicato al nuovo assetto delle funzioni in materia di organizzazione del servizio farmaceutico;
- L.R. 3 marzo 2016, n. 2 “Norme regionali in materia di organizzazione degli esercizi farmaceutici e di prenotazioni specialistiche ambulatoriali”;

Vista inoltre la nota della regione Emilia-Romagna PG/2016/41758 del 23/3/2016 con la quale vengono impartite le prime indicazioni operative per la revisione della pianta organica delle farmacie;

Si informa

Che con deliberazione di G.C. PG n. 128781 PV n. 501 del 6/9/2016, esecutiva dal 6/9/2016, si è provveduto ad approvare il progetto di revisione della Pianta Organica delle Farmacie.

Copia dell’atto di Giunta Comunale ed i suoi allegati sono disponibili presso l’U.O. Affari Generali ed Ufficio di Presidenza del Comune di Ravenna, Piazza del Popolo n. 1 - 48121 Ravenna e reperibili nel sito internet del Comune all’indirizzo:

<http://www.comune.ra.it>

Allegato A) - Schede descrittive

Allegato B) - Rappresentazione cartografica centro

Allegato C) - Rappresentazione cartografica intero territorio

La Dirigente del Servizio
Patrizia Alberici

ALLEGATO A)**LA PIANTA ORGANICA DELLE FARMACIE DEL COMUNE DI RAVENNA**

con popolazione di nr. **158.911** abitanti (dati ISTAT al 1/1/2015) e con nr. **48** sedi farmaceutiche (totale)
Azienda USL della Romagna Distretto di Ravenna
è stabilita come segue:

SEDE FARMACEUTICA NR. 1 URBANAISTITUITA CON CRITERIO: **FARMACIA PRIVILEGIATA**

STATO:

- aperta : **PRIVATA**

Ubicata **NEL CAPOLUOGO**In **PIAZZA XX SETTEMBRE** Numero civico **1**Denominata Farmacia **DELL'AQUILA**Cod. identificativo **39014004**Della quale è titolare: **FARMACIA DELL'AQUILA DELLE DOTT.SSE BEZZI ELEONORA E BEZZI RITA S.N.C.**

Avente la seguente sede territoriale:

PIAZZA ANDREA COSTA, VIA CAVOUR, VIA PASOLINI, VIA D'AZEGLIO, VIA GARATONI, PIAZZA DUOMO, VIA BATTISTERO, PIAZZA ARCIVESCOVADO, VIA R. GESSI, VIA RAUL GARDINI, VIA GORDINI, PIAZZA GARIBALDI, VIA MARIANI, VIA DI ROMA, VIA ALBERONI, VIA CANDIANO FINO ALLA FERROVIA, LINEA FERROVIARIA VERSO NORD FINO ALL'IPOTETICO PROLUNGAMENTO DI VIA DE FOIX, VIA DE FOIX, VIA ROCCA BRANCALEONE, VIA ROCCA AI FOSSI, VIA DI ROMA, VIA P. COSTA, VICOLO DEGLI ARIANI, VIA DIAZ, PIAZZA EINAUDI, PIAZZA DEL POPOLO, VIA IV NOVEMBRE.

IL DIRIGENTE
SUAP ED ATTIVITA' ECONOMICHE
Dott.ssa Patrizia Alberici



SEDE FARMACEUTICA NR. 2 URBANA

ISTITUITA CON CRITERIO: FARMACIA PRIVILEGIATA

STATO:

- aperta : **PRIVATA**

Ubicata NEL **CAPOLUOGO**

In **VIA MAGGIORE** Numero civico 6 (2^a **INGRESSO PIAZZA BARACCA N. 19**)

Denominata Farmacia **SAN BIAGIO**

Cod. identificativo **39014003**

Della quale è titolare: **DOTT. PIETRO GUELTRINI**

Avente la seguente sede territoriale:

VIA CODRONCHI, VIA MARCHE, VIA SAVINI, VIA ARIOSIA, VIA MONTONE, VIA BELVEDERE, VIA DEGLI SPRETI, VIA LANDONI, VIA GHIBUZZA, CIRC.NE FIUME MONTONE ABBANDONATO, VIA OBERDAN, VIALE BARACCA, PIAZZA BARACCA, PORTA ADRIANA, VIA DON MINZONI, CIRC.NE S. GAETANINO, VIA ROTTA, VIA SORAGNI, VIA CAVALCOLI, VIA SEVERINI, VIA BOVINI, VIA CANALAZZO, LINEA FERROVIA, VIA DORESE, VIA FAENTINA, VIA CONTI, VIA STROCCHI, VIA CODRONCHI.

IL DIRIGENTE
SUAP ED ATTIVITA' ECONOMICHE
Dott.ssa Patrizia Alberici



SEDE FARMACEUTICA NR. 3 URBANA

ISTITUITA CON CRITERIO: FARMACIA PRIVILEGIATA

STATO:

- aperta : **PRIVATA**

Ubicata **NEL CAPOLUOGO**

In **VIA CAVOUR** Numero civico 78

Denominata Farmacia **GHIGI DALLA VALLE S.N.C. DELLE DOTTORESSE BIGNARDI ANNA LISA E ANGELA IDA MARIA**

Cod. identificativo **39014010**

Della quale è titolare: **FARMACIA GHIGI DALLA VALLE S.N.C. DELLE DOTTORESSE BIGNARDI ANNA LISA E ANGELA IDA MARIA**

Avente la seguente sede territoriale:

VIA SALARA, VIA PIETRO ALIGHIERI, VIA PIER TRAVERSARI E SUO PROSEGUIMENTO IDEALE FINO AD INCONTRARE L'INCROCIO FRA LA CIRC.NE S. GAETANINO E LA VIA DON MINZONI, VIA DON MINZONI, PORTA ADRIANA, PIAZZA BARACCA, VIA BARACCA, VIA OBERDAN, VIA CURA, VIA N. SAURO, VIA BATTISTI, VIA ERCOLANA, VIA PORT'AUREA, VIA F. RASPONI, PIAZZA DUOMO, VIA GARATONI, VIA D'AZEGLIO, VIA PASOLINI, ATTRAVERSAMENTO DI VIA CAVOUR, VIA SALARA.

IL DIRIGENTE
SUAP ED ATTIVITA' ECONOMICHE
Dott.ssa Patrizia Alberici



SEDE FARMACEUTICA NR. 4 RURALE

ISTITUITA CON CRITERIO: **DEMOGRAFICO**

STATO:

- aperta : **PUBBLICA**

Ubicata NELLA FRAZIONE FORNACE ZARATTINI

In VIA FAENTINA ANGOLO VIA GIANNELLO

Denominata Farmacia **COMUNALE N. 6**

Cod. identificativo **39014005**

Della quale è titolare: **COMUNE DI RAVENNA – GESTIONE AFFIDATA A RAVENNA FARMACIE S.R.L.**

Avente la seguente sede territoriale:

LINEA FERROVIARIA ALL'ALTEZZA DI VIA DORESE; VIA DORESE, VIA AGRO PONTINO, VIA NIEVO E IL SUO PROSEGUIMENTO IMMAGINARIO FINO A VIA CASENTINO, VIA CASENTINO, VIA LERCARO FINO ALLA ROTONDA ANDORRA, VIA ALLENDE VERSO NORD FINO AD INCONTRARE LA STRADA DI SERVIZIO DI ACCESSO AL PARCHEGGIO DEL CINEMACITY, PROSEGUE ORRIZZONTALMENTE SU UNA LINEA IMMAGINARIA FINO A VIA SIROTTI, VIA SIROTTI VERSO SUD FINO ALLA STRADA STATALE N. 16, STRADA STATALE N. 16 VERSO NORD FINO ALLA LINEA FERROVIARIA, SEGUE LA LINEA FERROVIARIA FINO A VIA PRONTI, VIA PRONTI, VIA FAENTINA VERSO RAVENNA FINO AD IN CONTRARE NUOVAMENTE LA LINEA FERROVIARIA E LA SEGUE FINO ALL'ALTEZZA DI VIA DORESE.

IL DIRIGENTE
SUAP ED ATTIVITA' ECONOMICHE
Dott.ssa Patrizia Alberici



SEDE FARMACEUTICA NR. 5 URBANA

ISTITUITA CON CRITERIO: FARMACIA PRIVILEGIATA

STATO:

- aperta : PRIVATA

Ubicata NEL CAPOLUOGO

In VIA CORRADO RICCI Numero civico 17

Denominata Farmacia DEL PORTICO

Cod. identificativo 39014008

Della quale è titolare: DOTT. MATTEO BARACCHINI

Avente la seguente sede territoriale:

VIA R. GARDINI, VIA GUERRINI, P.ZZA CADUTI DELLA LIBERTÀ, VIA DE GASPERI, VIA CHARTRES, VIA RONDINELLI, VIA BACCARINI, VIA SETTE CASTELLI, VIA MAZZINI, VIA CERCHIO, VIA DI ROMA, VIALE S. BALDINI, VIA GRADISCA, CIRC.NE CANALE MOLINETTO, LINEA FERROVIARIA FINO A VIA CANDIANO, VIA ALBERONI, VIA DI ROMA, VIA MARIANI, VIA GORDINI, VIA R. GARDINI.

IL DIRIGENTE
SUAP ED ATTIVITA' ECONOMICHE
Dott.ssa Patrizia Alberici



SEDE FARMACEUTICA NR. 6 URBANA

ISTITUITA CON CRITERIO: **DEMOGRAFICO**

STATO:

- aperta : **PRIVATA**

Ubicata NEL **CAPOLUOGO**

In VIA **SAN MAMA** Numero civico **8**

Denominata Farmacia **BORGO SAN ROCCO**

Cod. identificativo **39014002**

Della quale è titolare: **FARMACIA BORGO SAN ROCCO S.N.C. DELLE DOTT.SSE LUISA GUELFIE
AGNESE MARONCELLI**

Avente la seguente sede territoriale:

VIA S. MAMA, VIA BASSA, SCOLO LAMA, VIA DISMANO VECCHIO, VIA C. LOLLI FINO ALL'ALTEZZA DI VIA MINCIO, PROLUNGAMENTO IDEALE FINO A RAGGIUNGERE VIA MINCIO, VIA MINCIO, VIA DANESI, VIA CAPPI, VIA CARRAIE, VIA FUSCONI, VIA R. SERRA, VIA G. PASCOLI, VIA CERCHIO, VIA MAZZINI, VIA SETTE CASTELLI, VIA BACCARINI, VIA RONDINELLI, VIA CHARTRES, VIA DE GASPERI, PIAZZA D'ANNUNZIO, VIA BALDINI, VIA MONTANARI, VIA OSLAVIA, VIA LAMETTA, DAL PUNTO DI INCONTRO DI VIA LAMETTA CON VIA MONTE SABOTINO LINEA RETTA IMMAGINARIA CHE RAGGIUNGE L'INCROCIO TRA LE VIE NERVESA E PUNTA STILO, VIA CASSINO, VIA S. MAMA.

IL DIRIGENTE
SUAP ED ATTIVITA' ECONOMICHE
Dott.ssa Patrizia Aiberici



SEDE FARMACEUTICA NR. 7 URBANA

ISTITUITA CON CRITERIO: DEMOGRAFICO

STATO:

- aperta : **PRIVATA**

Ubicata NEL **CAPOLUOGO**

In **VIA DE GASPERI** Numero civico 71

Denominata Farmacia **S. TERESA DEL BAMBIN GESU'**

Cod. identificativo **39014007**

Della quale è titolare: **OPERA SANTA TERESA DEL BAMBIN GESU'**

Avente la seguente sede territoriale:

VIA IV NOVEMBRE, PIAZZA DEL POPOLO, PIAZZA EINAUDI, VIA DIAZ, VIA DEGLI ARIANI, VIA P. COSTA, VIA DI ROMA, VIA ROCCA AI FOSSI, VIA ROCCA BRANCALEONE, VIA G. DE FOIX, E SUO PROLUNGAMENTO IDEALE FINO A RAGGIUNGERE LA FERROVIA, FERROVIA FINO ALL'INCROCIO CON LA CIRC.NE ALLA ROTONDA DEI GOTI; VIA DELLE INDUSTRIE, VIA CHIAVICA ROMEA; DETTA VIA FINO ALLO SCOLO BADARENO; LINEA IMMAGINARIA PARALLELA A VIA S. ALBERTO FINO ALL'ARGINE DESTRO DEL FIUME LAMONE, ARGINE DESTRO DEL FIUME LAMONE, FIUME LAMONE FINO ALL'INCROCIO CON VIA S. ALBERTO; VIA S. ALBERTO, VIA NARSETE, VIA BOEZIO, CIRC.NE ALLA ROTONDA DEI GOTI, PORTA SERRATA, CIRC.NE S. GAETANINO FINO AD INCONTRARE IL PROLUNGAMENTO IDEALE DI VIA P. TRAVERSARI, VIA P. ALIGHIERI, VIA SALARA, VIA CAVOUR, PIAZZA A. COSTA, VIA IV NOVEMBRE.

IL DIRIGENTE
SUAP ED ATTIVITA' ECONOMICHE
Dott.ssa Patrizia Alberici



SEDE FARMACEUTICA NR. 8 URBANA

ISTITUITA CON CRITERIO: **DEMOGRAFICO**

STATO:

- aperta : **PRIVATA**

Ubicata NEL **CAPOLUOGO**

In **VIA ANASTAGI** Numero civico 5

Denominata Farmacia **DRADI**

Cod. identificativo **39014006**

Della quale è titolare: **DOTT. MAURIZIO CASADIO**

Avente la seguente sede territoriale:

VIA SERRA, VIA FUSCONI, VIA CARRAIE, VIA CAPPI, VIA DANESI, VIA MINCIO, PROLUNGAMENTO IDEALE DI VIA MINCIO FINO A RAGGIUNGERE VIA LOLLI, VIA LOLLI, VIA NATISONE, VIA ROMEA, VIA CROCETTA, LINEA IMMAGINARIA CHE SI COLLEGA A VIA DEI POGGI, VIA ANTICA MILIZIA FINO ALLA ROTONDA CORI GERTY, DON CARLO SALA FINO ALLO SCOLO LAMA., SCOLO LAMA FINO ALLA LINEA FERROVIARIA, LINEA FERROVIARIA FINO AD UNA LINEA IMMAGINARIA CHE INTERSECA L'INCROCIO TRA LA VIA ROMEA VECCHIA E VIA LIBURNA FINO ALLO SCOLO ARCOBOLOGNA POI VERSO SUD INTERSECANDO LA CLASSICANA FINO AD INCONTRARE LA FERROVIA IN PROSSIMITÀ DEL BEVANO, FIUME BEVANO, SCOLO DELLE MOTTE VIA CANDIANAZZO; FIUMI UNITI FINO ALLA VIA CLASSICANA; VIA CLASSICANA FINO AD INCROCIARE LO STRADONE DI PORTO FUORI; STRADONE DI PORTO FUORI FINO A VIA DESTRA CANALE MOLINETTO; CIRC.NE CANALE MOLINETTO FINO A VIA GRADISCA; VIA GRADISCA, VIA S. BALDINI, VIA DI ROMA, VIA CERCHIO, VIA G. PASCOLI, VIA R. SERRA.

IL DIRIGENTE
SUAP ED ATTIVITA' ECONOMICHE
Dott.ssa Patrizia Alberici



SEDE FARMACEUTICA NR. 9 URBANA

ISTITUITA CON CRITERIO: **DEMOGRAFICO**

STATO:

- aperta : **PRIVATA**

Ubicata NEL **CAPOLUOGO**

In **VIALE L. B. ALBERTI** Numero civico **59/61**

Denominata Farmacia **SAN DOMENICO**

Cod. identificativo **39014009**

Della quale è titolare: **DOTT. ROBERTO GRAZIANI**

Avente la seguente sede territoriale:

VIA DISMANO VECCHIO, LINEA IMMAGINARIA CHE CONGIUNGE LA ROTONDA SLOVENIA ALLA ROTONDA CROAZIA, LINEA IMMAGINARIA FINO AD INCONTRARE VIA DEL GATTICE, VIA DEI COTOGNI, VIA DEL FICO (QUESTE TRE STRADE COMPRENSIVE DI TUTTI I NUMERI CIVICI, PARI E DISPARI), VIA DISMANO (S.S. N. 71) FINO ALL'INCROCIO CON VIA CLASSICANA; DA QUESTO PUNTO LINEA RETTA IMMAGINARIA CHE, PASSANTE SULL'INCROCIO TRA LE VIE ROMEA VECCHIA E LIBURNA RAGGIUNGE LO SCOLO ARCOBOLOGNA; DETTA LINEA IMMAGINARIA FINO ALL'INCROCIO CON LA FERROVIA; FERROVIA FINO A VIA CROCETTA; VIA CROCETTA, VIA ROMEA, VIA NATISONE FINO ALL'INCROCIO CON LA VIA DISMANO VECCHIO.

IL DIRIGENTE
SUAP ED ATTIVITA' ECONOMICHE
Dott.ssa Patrizia Alberici



SEDE FARMACEUTICA NR. 10 URBANA

ISTITUITA CON CRITERIO: DEMOGRAFICO

STATO:

- aperta : **PRIVATA**

Ubicata NEL **CAPOLUOGO**

In **VIA CESAREA** Numero civico **25**

Denominata Farmacia **PORTA NUOVA**

Cod. identificativo **39014001**

Della quale è titolare: **DOTT. BRUNO ASCANELLI**

Avente la seguente sede territoriale:

CANALE CANDIANO FINO A VIA ATTILIO MONTI, ROTONDA FINLANDIA, VIA TRIESTE, VIA AQUILEIA E SUO PROLUNGAMENTO FINO AD INCONTRARE VIA DESTRA CANALE MOLINETTO, VIA DESTRA CANALE MOLINETTO FINO ALL'INCROCIO CON LA VIA CLASSICANA; VIA CLASSICANA FINO ALL'INTERSEZIONE CON LA STRADA STATALE N. 67 (VIA TRIESTE); DA QUESTO PUNTO LINEA RETTA IMMAGINARIA CHE RAGGIUNGE L'INTERSEZIONE TRA VIA CIMITERO E LO SCOLO FAGIOLO; DETTA LINEA IMMAGINARIA FINO AD INCONTRARE IL CANALE CANDIANO; CANALE CANDIANO FINO ALL'ALTEZZA DI VIA SPINA.

IL DIRIGENTE
SUAP ED ATTIVITA' ECONOMICHE
Dot.ssa Patrizia Alberici



SEDE FARMACEUTICA NR. 12 URBANA

ISTITUITA CON CRITERIO: DEMOGRAFICO

STATO:

- aperta : PRIVATA

Ubicata NEL CAPOLUOGO

In VIA ROMEA SUD Numero civico 121

Denominata Farmacia DEL PONTE NUOVO

Cod. identificativo 39014075

Della quale è titolare: FARMACIA DEL PONTE NUOVO DEI DOTTORI PAOLO E CHIARA BRUSI S.N.C.

Avente la seguente sede territoriale:

VIA DISMANO VECCHIO, LINEA IMMAGINARIA CHE CONGIUNGE LA ROTONDA SLOVENIA ALLA ROTONDA CROAZIA, LINEA IMMAGINARIA FINO AD INCONTRARE VIA DEL GATTICE, VIA DEI COTOGNI, VIA DEL FICO (QUESTE TRE STRADE COMPRENSIVE DI TUTTI I NUMERI CIVICI, PARI E DISPARI), VIA DISMANO (S.S. N. 71) FINO ALL'INCROCIO CON VIA CLASSICANA; DA QUESTO PUNTO LINEA RETTA IMMAGINARIA CHE, PASSANTE SULL'INCROCIO TRA LE VIE ROMEA VECCHIA E LIBURNA RAGGIUNGE LO SCOLO ARCOBOLOGNA; DETTA LINEA IMMAGINARIA FINO ALL'INCROCIO CON LA FERROVIA; FERROVIA FINO A VIA CROCETTA; VIA CROCETTA, VIA ROMEA, VIA NATISONE FINO ALL'INCROCIO CON LA VIA DISMANO VECCHIO.

IL DIRIGENTE
SUAP ED ATTIVITA' ECONOMICHE
Delega Patrizia Alberici



SEDE FARMACEUTICA NR. 11 URBANA

ISTITUITA CON CRITERIO: **DEMOGRAFICO**

STATO:

- aperta : **PRIVATA**

Ubicata NEL **CAPOLUOGO**

In **VIA TRIESTE** Numero civico 1

Denominata Farmacia **DEL CANDIANO**

Cod. identificativo **39014066**

Della quale è titolare: **FARMACIA DEL CANDIANO DEI DOTTORI NOVELLI MARIA ANTONIETTA, CONTARINI LUCIANA E GIULIO S.N.C.**

Avente la seguente sede territoriale:

STAZIONE FERROVIARIA, LINEA FERROVIA, CIRC.NE CANALE MOLINETTO, VIA DESTRA CANALE MOLINETTO FINO ALL'ALTEZZA DI VIA AQUILEIA; LINEA RETTA IMMAGINARIA FINO A RAGGIUNGERE VIA AQUILEIA, VIA AQUILEIA, VIA TRIESTE, VIA SPINA E PROSECUZIONE IDEALE DELL'ASSE DI DETTA VIA FINO A RAGGIUNGERE IL CANALE CANDIANO; CANALE CANDIANO FINO ALLA STAZIONE FERROVIARIA.

IL DIRIGENTE
SUAP ED ATTIVITA' ECONOMICHE
Dott.ssa Patrizia Alberici



SEDE FARMACEUTICA NR. 13 URBANA

ISTITUITA CON CRITERIO: **DEMOGRAFICO**

STATO:

- aperta : **PRIVATA**

Ubicata NEL **CAPOLUOGO**

In **VIA BOVINI** Numero civico 11

Denominata Farmacia **MODERNA**

Cod. identificativo **39014076**

Della quale è titolare: **DOTT. SSA ANNA PASIMENI**

Avente la seguente sede territoriale:

LINEA FERROVIARIA FINO A VIA CANALAZZO; VIA CANALAZZO FINO ALLA VIA BOVINI; VIA BOVINI, VIA SEVERINI, VIA CAVALCOLI, VIA SORAGNI, VIA ROTTA FINO ALLA CIRC.NE S. GAETANINO, CIRC.NE S. GAETANINO, CIRC.NE ALLA ROTONDA DEI GOTI FINO A VIA BOEZIO; VIA BOEZIO, VIA NARSETE, VIA S. ALBERTO FINO ALLA LINEA FERROVIARIA, LINEA FERROVIARIA, VIA PIANGIPANE, SCOLO BAGARINA FINO AD INCONTRARE LO SCOLO LAMBERTO, DA QUESTO PUNTO LINEA RETTA IMMAGINARIA CHE RAGGIUNGE L'INCROCIO TRA VIA DELLA CANALA E VIA S. EGIDIO; VIA S. EGIDIO E SUO PROSEGUIMENTO IDEALE IN LINEA RETTA FINO AD INCONTRARE LA LINEA FERROVIARIA.

IL DIRIGENTE
SUAP ED ATTIVITA' ECONOMICHE
Dott.ssa Patrizia Alberici



SEDE FARMACEUTICA NR. 14 URBANA

ISTITUITA CON CRITERIO: **DEMOGRAFICO**

STATO:

- aperta : **PUBBLICA**

Ubicata NEL **CAPOLUOGO**

In **VIA NICOLODI**, Numero civico **21 ANGOLO VIA LISSA**

Denominata Farmacia **COMUNALE N. 4**

Cod. identificativo **39014080**

Della quale è titolare: **COMUNE DI RAVENNA – GESTIONE AFFIDATA A RAVENNA FARMACIE S.R.L.**

Avente la seguente sede territoriale:

CANALE CANDIANO FINO A VIA ATTILIO MONTI, ROTONDA FINLANDIA, VIA TRIESTE, VIA AQUILEIA E SUO PROLUNGAMENTO FINO AD INCONTRARE VIA DESTRA CANALE MOLINETTO, VIA DESTRA CANALE MOLINETTO FINO ALL'INCROCIO CON LA VIA CLASSICANA; VIA CLASSICANA FINO ALL'INTERSEZIONE CON LA STRADA STATALE N. 67 (VIA TRIESTE); DA QUESTO PUNTO LINEA RETTA IMMAGINARIA CHE RAGGIUNGE L'INTERSEZIONE TRA VIA CIMITERO E LO SCOLO FAGIOLO; DETTA LINEA IMMAGINARIA FINO AD INCONTRARE IL CANALE CANDIANO; CANALE CANDIANO FINO ALL'ALTEZZA DI VIA SPINA.

IL DIRIGENTE
SUAP ED ATTIVITA' ECONOMICHE
Dott.ssa Patrizia Alberici



SEDE FARMACEUTICA NR. 15 URBANA

ISTITUITA CON CRITERIO: **DEMOGRAFICO**

STATO:

- aperta : **PUBBLICA**

Ubicata NEL **CAPOLUOGO**

In **VIA FAENTINA** Numero civico **102**

Denominata Farmacia **COMUNALE N. 2**

Cod. identificativo **39014078**

Della quale è titolare: **COMUNE DI RAVENNA – GESTIONE AFFIDATA A RAVENNA FARMACIE S.R.L.**

Avente la seguente sede territoriale: .

LINEA FERROVIARIA ALL'ALTEZZA DI VIA DORESE, VIA DORESE, VIA FAENTINA, VIA CONTI, VIA STROCCCHI, VIA CODRONCHI, VIA VICOLI, STRADA STATALE N. 16, VIA FIUME MONTONE ABBANDONATO, FIUME MONTONE FINO AD INCONTRARE I CONFINI CON IL COMUNE DI RUSSI, DETTI CONFINI FINO ALLA FERROVIA.

IL DIRIGENTE
SUAP ED ATTIVITA' ECONOMICHE
Dott.ssa Patrizia Alberici



SEDE FARMACEUTICA NR. 16 URBANA

ISTITUITA CON CRITERIO: **DEMOGRAFICO**

STATO:

- aperta : **PUBBLICA**

Ubicata NEL **CAPOLUOGO**

In **VIA BERLINGUER** Numero civico **34**

Denominata Farmacia **COMUNALE N. 1**

Cod. identificativo **39014077**

Della quale è titolare: **COMUNE DI RAVENNA – GESTIONE AFFIDATA A RAVENNA FARMACIE S.R.L.**

Avente la seguente sede territoriale:

VIALE RANDI, VIA SUZZI E SUO PROSEGUIMENTO IDEALE FINO AD INCONTRARE LO SCOLO LAMA, DETTO SCOLO, VIA S. MAMA, VIA CASSINO, VIA PUNTA STILO, DALL'INCROCIO TRA VIA PUNTA STILO E VIA NERVESA LINEA RETTA IMMAGINARIA CHE RAGGIUNGE L'INCROCIO TRA VIA LAMETTA E VIA MONTE SABOTINO, VIA LAMETTA, VIA OSLAVIA, VIA M. MONTANARI, VIA MONTE S. MICHELE, VIALE RANDI.

IL DIRIGENTE
SUAP ED ATTIVITA' ECONOMICHE
Dott.ssa Patrizia Alberici



SEDE FARMACEUTICA NR. 17 URBANA

ISTITUITA CON CRITERIO: **DEMOGRAFICO**

STATO:

- aperta : **PRIVATA**

Ubicata NEL **CAPOLUOGO**

In **VIALE MATTEI** Numero civico 30

Denominata Farmacia **MONTANARI**

Cod. identificativo **39014088**

Della quale è titolare: **DOTT.SSA LILIANA MONTANARI**

Avente la seguente sede territoriale:

ARGINE DESTRO FIUME LAMONE FINO ALL'INCROCIO CON LA VIA ROMEA NORD, VIA ROMEA NORD FINO ALL'INCROCIO CON VIA DELLE INDUSTRIE; VIA MONTECATINI, CANALE CANDIANO FINO ALLA LINEA FERROVIARIA, LINEA FERROVIARIA FINO ALL'INCROCIO CON LA CIRC.NE ALLA ROTONDA DEI GOTI; CIRC.NE ALLA ROTONDA DEI GOTI, VIA DELLE INDUSTRIE, VIA CHIAVICA ROMEA FINO ALLO SCOLO BADARENO; LINEA IMMAGINARIA PARALLELA A VIA S. ALBERTO FINO A RAGGIUNGERE L'ARGINE DESTRO DEL FIUME LAMONE, ARGINE DESTRO DEL FIUME LAMONE.

IL DIRIGENTE
SUAP ED ATTIVITA' ECONOMICHE
Dott.ssa Patrizia Alberici



SEDE FARMACEUTICA NR. 18 URBANA

ISTITUITA CON CRITERIO: **DEMOGRAFICO**

STATO:

- aperta : **PUBBLICA**

Ubicata **NEL CAPOLUOGO**

In **VIA FIUME MONTONE ABBANDONATO** Numero civico **124**

Denominata Farmacia **COMUNALE N. 8**

Cod. identificativo **39014093**

Della quale è titolare: **COMUNE DI RAVENNA – GESTIONE AFFIDATA A RAVENNA FARMACIE S.R.L.**

Avente la seguente sede territoriale:

INCROCIO TRA LA STRADA STATALE N. 16 E VIA VICOLI; VIA VICOLI FINO A VIA CODRONCHI; VIA CODRONCHI FINO A VIA MARCHE; VIA MARCHE, VIA SAVINI, LINEA RETTA IMMAGINARIA IN ASSE DI DETTA VIA FINO A RAGGIUNGERE VIA CURA, VIA CURA, VIA TRINCEA DELLE FRASCHE FINO ALL'INCROCIO CON VIA CARSO, DA QUESTO PUNTO LINEA RETTA IMMAGINARIA CHE RAGGIUNGE L'INCROCIO CON LA STRADA STATALE N. 16 E VIA FIUME MONTONE ABBANDONATO, STRADA STATALE N. 16 FINO ALL'INCROCIO CON VIA VICOLI.

**IL DIRIGENTE
SUAP ED ATTIVITA' ECONOMICHE
Dott.ssa Patrizia Alberici**



SEDE FARMACEUTICA NR. 19 RURALE

ISTITUITA CON CRITERIO: **DEMOGRAFICO**

STATO:

- aperta : **PRIVATA**

Ubicata NEL **FRAZIONE PUNTA MARINA TERME**

In **VIA DEI NAVIGATORI** Numero civico **35/37**

Denominata Farmacia **PIFERI**

Cod. identificativo **39014082**

Della quale è titolare: **DOTT. MARCO SERAFINI**

Avente la seguente sede territoriale:

MARE ADRIATICO FINO ALL'ALTEZZA DELLA STRADA STATALE N. 67 (VIA TRIESTE); STRADA STATALE N. 67 FINO ALL'INTERSEZIONE CON VIA CLASSICANA; VIA CLASSICANA FINO ALL'INTERSEZIONE CON VIA DESTRA CANALE MOLINETTO; VIA DESTRA CANALE MOLINETTO, STRADONE DI PORTO FUORI FINO ALLO SCOLO LAMA; SCOLO STAGGI FINO ALLO SCOLONE (IMMISSARIO); SCOLONE FINO ALL'INCROCIO CON IL CANALE DELLA GABBIA; CANALE DELLA GABBIA FINO ALLO SCOLO FOSSINA; DA QUESTO PUNTO LINEA RETTA IMMAGINARIA CHE, PASSANTE SULL'INCROCIO DI VIALE MANZONI CON VIALE BOTTICELLI, RAGGIUNGE IL MARE ADRIATICO; LITORALE ADRIATICO FINO ALL'ALTEZZA DELLA STRADA STATALE N. 67 (VIA TRIESTE).

IL DIRIGENTE
SUAP ED ATTIVITA' ECONOMICHE
Dott.ssa Patrizia Alberici



SEDE FARMACEUTICA NR. 20 RURALE

ISTITUITA CON CRITERIO: FARMACIA PRIVILEGIATA

STATO:

- aperta : **PRIVATA**

Ubicata NELLA FRAZIONE MEZZANO

In **VIA REALE** Numero civico 470

Denominata Farmacia **MATTEUCCI**

Cod. identificativo **39014014**

Della quale è titolare: **DOTT. BRUNO MATTEUCCI**

Avente la seguente sede territoriale:

CONFINE CON I COMUNI DI ALFONSINE E DI BAGNACAVALLO, DAL FIUME LAMONE ALL'ALTEZZA DI VIA BACINETTA, VIA BACINETTA, VIA S.GIUSEPPE, VIA TAGLIATA, VIA PIANGIPANE FINO ALLA LINEA FERROVIARIA, LINEA FERROVIARIA FINO A VIA S. ALBERTO, VIA S. ALBERTO FINO AL FIUME LAMONE, FIUME LAMONE, CONGIUNZIONE FIUME LAMONE CON VIA MOLINAZZA, VIA MOLINAZZA FINO AL CONFINE CON I COMUNI DI ALFONSINE E DI BAGNACAVALLO.

IL DIRIGENTE
SUAP ED ATTIVITA' ECONOMICHE
Dott.ssa Patrizia Alberici



SEDE FARMACEUTICA NR. 21 RURALE

ISTITUITA CON CRITERIO: FARMACIA PRIVILEGIATA

STATO:

- aperta : PRIVATA

Ubicata NELLA FRAZIONE SANT'ALBERTO

In PIAZZA GARIBALDI Numero civico 7

Denominata Farmacia GUERRINI

Cod. identificativo 39014013

Della quale è titolare: SOCIETA' OPERAIA MUTUO SOCCORSO S.ALBERTO

Avente la seguente sede territoriale:

CONFINE CON LA PROVINCIA DI FERRARA DAI DOSSI DI CAMPAZZO FINO AD INCONTRARE LA CARRAIA GRAZIANI; CARRAIA GRAZIANI, VIA BASILICA, VIA FIUME NUOVO FINO AL TRACCIATO DELLA VECCHIA FERROVIA DELLE BARBABIETOLE; DETTO TRACCIATO FINO AD INCONTRARE IL FIUME LAMONE; FIUME LAMONE FINO ALLA VIA ROMEA; VIA ROMEA FINO AL CANALE DESTRA DI RENO, CANALE DESTRA DI RENO FINO A VIA GATTOLO SUPERIORE; VIA GATTOLO SUPERIORE FINO A GATTOLO; DA QUESTO PUNTO LINEA RETTA IMMAGINARIA FINO A RAGGIUNGERE I DOSSI DI CAMPAZZO SUL CONFINE CON LA PROVINCIA DI FERRARA.

IL DIRIGENTE
SUAP ED ATTIVITA' ECONOMICHE
Dott.ssa Patrizia Alberici



SEDE FARMACEUTICA NR. 22 RURALE

ISTITUITA CON CRITERIO: **DEMOGRAFICO**

STATO:

- aperta : **PUBBLICA**

Ubicata NELLA **FRAZIONE PORTO CORSINI**

In **VIA PO** Numero civico **18**

Denominata Farmacia **COMUNALE N. 3**

Cod. identificativo **39014079**

Della quale è titolare: **COMUNE DI RAVENNA – GESTIONE AFFIDATA A RAVENNA FARMACIE S.R.L.**

Avente la seguente sede territoriale:

ROTONDA DEI CAMIONISTI, VIA LUCIANO LAMA, VIA BASSETTE, SCOLO BASSETTE , SCOLO CANALA, CANALE DEGLI STAGGI , CANALE MAGNI, VIA BAIONA, INCROCIO CON VIA DEI SALICI, LINEA RETTA FINO AL LITORALE, LITORALE, METÀ CANDIANO, VIA ATTILIO MONTI, ROTONDA BELGIO, VIA DELLA CHIMICA FINO ALLA ROTONDA MONTECARLO, VIA ROMEA NORD FINO A TORNARE ALLA ROTONDA DEI CAMIONISTI.

IL DIRIGENTE
SUAP ED ATTIVITA' ECONOMICHE
Dott.ssa Patrizia Alberici



SEDE FARMACEUTICA NR. 23 RURALE

ISTITUITA CON CRITERIO: **DEMOGRAFICO**

STATO:

- aperta : **PUBBLICA**

Ubicata **NELLA FRAZIONE MARINA DI RAVENNA**

In **VIA DELLE NAZIONI** Numero civico 77

Denominata Farmacia **COMUNALE N. 5**

Cod. identificativo **39014081**

Della quale è titolare: **COMUNE DI RAVENNA – GESTIONE AFFIDATA A RAVENNA FARMACIE S.R.L.**

Avente la seguente sede territoriale:

MARE ADRIATICO, CANALE CANDIANO FINO AD INTERSECCARE UNA LINEA RETTA IMMAGINARIA CHE, PARTENDO DALL'INCROCIO TRA VIA CIMITERO E LO SCOLO FAGIOLO, RAGGIUNGE L'INCROCIO TRA VIA CLASSICANA E LA STRADA STATALE N. 67; DETTA LINEA LIMITATAMENTE AL TRATTO TRA IL CANALE CANDIANO E QUEST'ULTIMO INCROCIO; STRADA STATALE N. 67 FINO AL MARE ADRIATICO.

IL DIRIGENTE
SUAP ED ATTIVITA' ECONOMICHE
Dott.ssa Patrizia Alberici



SEDE FARMACEUTICA NR. 24 RURALE

ISTITUITA CON CRITERIO: **DEMOGRAFICO**

STATO:

- aperta : **PRIVATA**

Ubicata **NELLA FRAZIONE SAVIO**

In **VIA ROMEA SUD** Numero civico **589**

Denominata Farmacia **DEL SAVIO**

Cod. identificativo **39014072**

Della quale è titolare: **DOTT. ADRIANO ROSETTI**

Avente la seguente sede territoriale:

FOSSO GHIAIA FINO A VIA DISMANO (S.S. N. 71), VIA DISMANO FINO ALL'INCROCIO CON VIA LUNGA; VIA LUNGA, VIA FOSSO NUOVO, VIA GUARNIERA, CONFINE CON IL COMUNE DI CERVIA FINO ALLA FERROVIA. TUTTA LA FERROVIA FINO AL FOSSO GHIAIA

IL DIRIGENTE
SUAP ED ATTIVITA' ECONOMICHE
Dott.ssa Patrizia Alberici



SEDE FARMACEUTICA NR. 25 RURALE

ISTITUITA CON CRITERIO: **DEMOGRAFICO**

STATO:

- aperta : **PRIVATA**

Ubicata NELLA **FRAZIONE PIANGIPANE**

In **VIA PIANGIPANE** Numero civico **293**

Denominata Farmacia **BOSCHINI**

Cod. identificativo **39014071**

Della quale è titolare: **DOTT. MARIO BOSCHINI**

Avente la seguente sede territoriale:

CONFINI CON IL COMUNE DI RUSSI DA VIA SANTERNO AMMONITE, PROSEGUE SU QUESTA FINO A VIA DELLE ACQUE, VIA DELLE ACQUE FINO A SVOLTARE SU VIA CANTALUPO, RAGGIUNGE VIA CANALA, SVOLTA SU VIA CANALA VERSO EST FINO A VIA S.GIUSEPPE FINO AD INCONTRARE L'INCROCIO TRA VIA MANTRAVERSA E VIA TAGLIATA. PROSEGUE SU VIA TAGLIATA, SCOLO BAGARINA FINO ALL'INCROCIO CON LO SCOLO LAMBERTO; DA QUESTO PUNTO LINEA RETTA IMMAGINARIA CHE RAGGIUNGE L'INCROCIO TRA VIA DELLA CANALA E VIA S. EGIDIO; VIA S. EGIDIO E SUO PROSEGUIMENTO IDEALE IN LINEA RETTA FIN AD INCONTRARE LA LINEA FERROVIARIA, DETTA LINEA FERROVIARIA FINO AI CONFINI CON IL COMUNE DI RUSSI, CONFINI CON I COMUNI DI RUSSI E BAGNACAVALLO.

IL DIRIGENTE
SUAP ED ATTIVITA' ECONOMICHE
Dott.ssa Patrizia Alberici



SEDE FARMACEUTICA NR. 26 RURALE

ISTITUITA CON CRITERIO: **DEMOGRAFICO**

STATO:

- aperta : **PRIVATA**

Ubicata **NELLA FRAZIONE SAVARNA**

In **VIA SAVARNA** Numero civico **243**

Denominata Farmacia **DI CAMPAGNA**

Cod. identificativo **39014089**

Della quale è titolare: **FARMACIA DI CAMPAGNA DELLA DOTT.SSA FULVIA SUPRANI E C. S.N.C.**

Avente la seguente sede territoriale:

CONFINE CON IL COMUNE DI ALFONSINE FINO A VIA MOLINAZZA, VIA MOLINAZZA, CONGIUNZIONE DI DETTA VIA CON IL FIUME LAMONE; FIUME LAMONE FINO ALL'EX FERROVIA DELLE BARBABIETOLE, EX FERROVIA DELLE BARBABIETOLE, VIA FIUME NUOVO, VIA BASILICA, CARRAIA GRAZIANI FINO AL CONFINE CON IL COMUNE DI ALFONSINE.

IL DIRIGENTE
SUAP ED ATTIVITA' ECONOMICHE
Dott.ssa Patrizia Alberici



SEDE FARMACEUTICA NR. 27 RURALE

ISTITUITA CON CRITERIO: **DEMOGRAFICO**

STATO:

- aperta : **PRIVATA**

Ubicata NELLA FRAZIONE CASALBORSETTI

In **VIA AL MARE** Numero civico 80

Denominata Farmacia **AL MARE**

Cod. identificativo **39014083**

Della quale è titolare: **FARMACIA AL MARE DEL DOTT. RITROVATO SEVERINO GIANFRANCO E S. A.S.**

Avente la seguente sede territoriale:

FIUME LAMONE FINO AL LITORALE ADRIATICO; LITORALE ADRIATICO, CONFINE CON LA PROVINCIA DI FERRARA FINO AI DOSSI DI CAMPAZZO; DA QUESTO PUNTO LINEA RETTA IMMAGINARIA CHE RAGGIUNGE GATTOLO; VIA GATTOLO SUPERIORE, CANALE DESTRA DI RENO FINO ALL'INCROCIO CON LA VIA ROMEA; VIA ROMEA FINO AL FIUME LAMONE.

IL DIRIGENTE
SUAP ED ATTIVITA' ECONOMICHE
Dott.ssa Patrizia Alberici



SEDE FARMACEUTICA NR. 28 RURALE

ISTITUITA CON CRITERIO: **DEMOGRAFICO**

STATO:

- aperta : **PRIVATA**

Ubicata **NELLA FRAZIONE CASTIGLIONE DI RAVENNA**

In **VIA ZATTONI** Numero civico 115

Denominata **ANTICA Farmacia**

Cod. identificativo **39014012**

Della quale è titolare: **DOTT.SSA BENEDETTA CAMERANI**

Avente la seguente sede territoriale:

VIA GUARNIERA FINO A VIA FOSSO NUOVO; VIA NUOVA FINO AL CONFINE, CONFINE CON I COMUNI DI FORLÌ E CERVIA FINO ALL'ALTEZZA DI VIA GUARNIERA, VIA LUNGA, DA QUESTO PUNTO UNA RETTA IMMAGINARIA FINO A VIA DISMANO, VIA PONTE DELLA VECCHIA , VIA FOSSA CHIUDENDOSI IN VIA NUOVA FINO AL CONFINE.

IL DIRIGENTE
SUAP ED ATTIVITA' ECONOMICHE
Dott.ssa Patrizia Alberici



SEDE FARMACEUTICA NR. 29 RURALE

ISTITUITA CON CRITERIO: **DEMOGRAFICO**

STATO:

- aperta : **PRIVATA**

Ubicata **NELLA FRAZIONE S. PIETRO IN CAMPIANO**

In **VIA PETROSA** Numero civico **381**

Denominata Farmacia **CAMERINI**

Cod. identificativo **39014018**

Della quale è titolare: **FARMACIA CAMERINI S.A.S. DI CAMERINI ROSA MARIA E C.**

Avente la seguente sede territoriale:

VIA RIPA S.P.A, VIA BECCHI TOGNINI, FINO ALLA VIA ERBOSA, STRADA PROVINCIALE DEL SALE, VIA CASIMPANE, VIA VECCHIA GARETTA VERSO NORD VIA DISMANO, A SINISTRA VIA VIOLARO, VIA PETROSA, VIA ARRIGONI, ROTONDA DEL CIMITERO, VIA CELLA, VIA MASSA, PER CHIUDERSI IN VIA RIPA S.P.A

IL DIRIGENTE
SUAP ED ATTIVITA' ECONOMICHE
Dott.ssa Patrizia Alberici



SEDE FARMACEUTICA NR. 30 RURALE

ISTITUITA CON CRITERIO: **DEMOGRAFICO**

STATO:

- aperta : **PRIVATA**

Ubicata NELLA **FRAZIONE S. PIETRO IN VINCOLI**

In **VIALE FARINI** Numero civico **83**

Denominata Farmacia **CARIOLI**

Cod. identificativo **39014016**

Della quale è titolare: **DOTT.SSA ANNA CARIOLI**

Avente la seguente sede territoriale:

**VIA BUDRIA, VIA CELLETTA, CONFINE CON IL COMUNE DI FORLÌ FINO A VIA CASTELLO;
VIA CASTELLO, VIA BUDRIA, VIA MASSA, VIA CELLA, VIA FORMELLA SUPERIORE, BREVE
TRATTO DI VIA FORMELLA, VIA FORMELLA INFERIORE, VIA VIAZZA, STRADELLO FOSSO
GHIAIA, VIA GAMBELLARA, VIA DEL FABBRO, FIUME RONCO FINO ALLA VIA BUDRIA.**

IL DIRIGENTE
SUAP ED ATTIVITA' ECONOMICHE
Dott.ssa *Patrizia Alberici*



SEDE FARMACEUTICA NR. 31 RURALE

ISTITUITA CON CRITERIO: **DEMOGRAFICO**

STATO:

- aperta : **PRIVATA**

Ubicata **NELLA FRAZIONE SANTO STEFANO**

In **VIA CELLA** Numero civico 528

Denominata Farmacia **SANTO STEFANO**

Cod. identificativo **39014073**

Della quale è titolare: **DOTT. MAURO MATTEUCCI**

Avente la seguente sede territoriale:

VIA GAMBELLARA DALL'ALTEZZA DI VIA DEL FABBRO; VIA GAMBELLARA, STRADELLO FOSSO GHIAIA, VIA VIAZZA, VIA FORMELLA INFERIORE, BREVE TRATTO DI VIA FORMELLA, VIA FORMELLA SUPERIORE, VIA CELLA, VIA ARRIGONI, VIA PETROSA, VIA VIOLARO; DALL'INCROCIO TRA VIA VIOLARO E VIA DISMANO (S.S. N. 71) LINEA RETTA IMMAGINARIA CHE RAGGIUNGE L'INCROCIO TRA VIA GUARNIERA E VIA FOSSO NUOVO; VIA FOSSO NUOVO, VIA LUNGA, VIA DISMANO (S.S. N. 71) FINO AL CANALE DEL MOLINO; CANALE DEL MOLINO FINO AL FIUME RONCO, FIUME RONCO, VIA DEL FABBRO.

IL DIRIGENTE
SUAP ED ATTIVITA' ECONOMICHE
Dott.ssa Patrizia Alberici



SEDE FARMACEUTICA NR. 32 RURALE

ISTITUITA CON CRITERIO: **DEMOGRAFICO**

STATO:

- aperta : **PRIVATA**

Ubicata **NELLA FRAZIONE COCCOLIA**

In **VIA RAVEGNANA** Numero civico 815

Denominata Farmacia **BOATTINI**

Cod. identificativo **39014017**

Della quale è titolare: **FARMACIA BOATTINI DEI DOTTORI BOATTINI CESARE E GIOVANNI S.N.C.**

Avente la seguente sede territoriale:

VIA NUOVA, VIA RAMONA, SCOLO, VIA TAVERNA, VIA CARRAIA MOZZA, VIA ROMANELLO INFERIORE, FOSSO RONCO, VIA NUOVA, VIA DELLA PRODUZIONE, SCOLO TRATTURO, VIA ARGINE FIUME RONCO, FINO A VIA BUDRIA, VIA CELLETTA E CONFINE FORLÌ, RUSSI FINO A VIA NUOVA.

IL DIRIGENTE
SUAP ED ATTIVITA' ECONOMICHE
Dott.ssa Patrizia Alberici



SEDE FARMACEUTICA NR. 33 RURALE

ISTITUITA CON CRITERIO: **DEMOGRAFICO**

STATO:

- aperta : **PRIVATA**

Ubicata **NELLA FRAZIONE S. ZACCARIA**

In **VIA DISMANO** Numero civico **587**

Denominata Farmacia **SAN ZACCARIA**

Cod. identificativo **39014019**

Della quale è titolare: **FARMACIA SAN ZACCARIA DELLA DOTT.SSA BAGIONI ANNA MARIA E C. SNC**

Avente la seguente sede territoriale:

VIA ERBOSA, LOCALITÀ CAPANNI, DA QUI UNA RETTA IMMAGINARIA FINO A LOCALITÀ CINQUE VIE, VIA FOSSA ,VIA PONTE DELLA VECCHIA, VIA VECCHIA GARRETTA,VIA CASIMPANE,VIA DEL SALE.

IL DIRIGENTE
SUAP ED ATTIVITA' ECONOMICHE
Dott.ssa Patrizia Alberici



SEDE FARMACEUTICA NR. 34 RURALE

ISTITUITA CON CRITERIO: **DEMOGRAFICO**

STATO:

- aperta : **PUBBLICA**

Ubicata NELLA FRAZIONE PORTO FUORI

In VIA BONIFICA Numero civico 6

Denominata Farmacia **COMUNALE N. 7**

Cod. identificativo **39014092**

Della quale è titolare: **COMUNE DI RAVENNA – GESTIONE AFFIDATA A RAVENNA FARMACIE S.R.L.**

Avente la seguente sede territoriale:

STRADONE DI PORTO FUORI DALL'ALTEZZA DELL'INCROCIO CON VIA CLASSICANA; VIA CLASSICANA, FIUMI UNITI FINO AL CANALE DELLA GABBIA; CANALE DELLA GABBIA FINO ALLO SCOLONE; SCOLONE FINO ALL'INCROCIO CON LO SCOLO STAGGI; SCOLO STAGGI, SCOLO LAMA FINO ALLO STRADONE DI PORTO FUORI; STRADONE DI PORTO FUORI FINO ALL'INCROCIO CON VIA CLASSICANA.

IL DIRIGENTE
SUAP ED ATTIVITA' ECONOMICHE
Dott.ssa Patrizia Alberici



SEDE FARMACEUTICA NR. 35 RURALE

ISTITUITA CON CRITERIO: **DEMOGRAFICO**

STATO:

- aperta : **PRIVATA**

Ubicata **NELLA FRAZIONE RONCALCECI**

In **VIA SAURO BABINI** Numero civico **240/G**

Denominata Farmacia **DELLE ERBE**

Cod. identificativo **39014094**

Della quale è titolare: **DOTT.SSA NOVELLA MONSIGNI**

Avente la seguente sede territoriale:

VIA SABBIONARA, VIA RONCALCECI, VIA DELLA PRODUZIONE, SCOLO TRATTURO LINEA RETTA DA QUESTA CONFLUENZA FINO ALLA LOCALITÀ LA MONALDINA; FIUME RONCO, VIA SANTUZZA FINA AD INCROCIARE IL FIUME MONTONE, FIUME MONTONE.

IL DIRIGENTE
SUAP ED ATTIVITA' ECONOMICHE
Dott.ssa Patrizia Alberici



SEDE FARMACEUTICA NR. 36 URBANA

ISTITUITA CON CRITERIO: **DEMOGRAFICO**

STATO:

- aperta : **PUBBLICA**

Ubicata NELLA FRAZIONE LIDO ADRIANO

In VIALE PETRARCA Numero civico 381

Denominata Farmacia **COMUNALE N. 9**

Cod. identificativo **39014098**

Della quale è titolare: **COMUNE DI RAVENNA – GESTIONE AFFIDATA A RAVENNA FARMACIE S.R.L.**

Avente la seguente sede territoriale:

INCROCIO VIA MARABINA, FIUMI UNITI, CANALE DELLA GABBIA FINO ALL'INCROCIO CON SCOLO FOSSINA, DA QUESTO PUNTO LINEA RETTA IMMAGINARIA CHE PASSANTE SULL'INCROCIO DI VIA MANZONI CON VIALE BOTTICELLI RAGGIUNGE IL MARE ADRIATICO, MARE ADRIATICO RETTA FINO A VIALE ORAZIO, VIALE MANZONI, VIA BONIFICA, CANALE ACQUE BASSE, LINEA IMMAGINARIA FINO ALL'INCROCIO DI VIA MARABINA.

IL DIRIGENTE
SUAP ED ATTIVITA' ECONOMICHE
Dott.ssa Patrizia Liberici

SEDE FARMACEUTICA NR. 37 RURALE

ISTITUITA CON CRITERIO: DEMOGRAFICO

STATO:

- aperta : **PRIVATA**

Ubicata NELLA FRAZIONE CLASSE

In VIA CLASSENSE Numero civico 72

Denominata Farmacia DI CLASSE

Cod. identificativo 39014099

Della quale è titolare: DOTT. DOMENICO DAL RE

Avente la seguente sede territoriale:

FOSSO GHIAIA FINO ALL'INCROCIO CON VIA DISMANO (S.S. N. 71), VIA DISMANO (S.S. N. 71) FINO AD INCROCIARE VIA CLASSICANA; DA QUESTO PUNTO LINEA RETTA IMMAGINARIA CHE, PASSANTE SULL'INCROCIO TRA VIA ROMEA VECCHIA E VIA LIBURNA, RAGGIUNGE LO SCOLO ARCOBOLOGNA; DA QUESTO PUNTO LINEA RETTA IMMAGINARIA FINO AL PONTE DELLA LINEA FERROVIARIA SUL FOSSO GHIAIA; FOSSO GHIAIA FINO ALLA VIA DISMANO (S.S. N. 71).

**IL DIRIGENTE
SUAP ED ATTIVITA' ECONOMICHE
Dot.ssa Patrizia Alberici**



SEDE FARMACEUTICA NR. 38 URBANA

ISTITUITA CON CRITERIO: **DEMOGRAFICO**

STATO:

- aperta : **PUBBLICA**

Ubicata NEL **CAPOLUOGO**

In **VIA 56 MARTIRI – LOCALITA' PONTE NUOVO** Numero civico **106/E**

Denominata Farmacia **COMUNALE N. 10**

Cod. identificativo **39014102**

Della quale è titolare: **COMUNE DI RAVENNA – GESTIONE AFFIDATA A RAVENNA FARMACIE S.R.L.**

Avente la seguente sede territoriale:

FIUMI UNITI, SEGUE LA LINEA IMMAGINARIA CHE DALLA ROTONDA CROAZIA VA AD INCONTRARE VIA DEL GATTICE, VIA DEI COTOGNI, VIA DEL FICO, (QUESTE TRE CONSIDERATE IN ADIACENZA AL NETTO DI TUTTI I NUMERI CIVICI, PARI E DISPARI), VIA DISMANO (S.S. N. 71) FINO AL CANALE DEL MOLINO; CANALE DEL MOLINO FINO AL FIUME RONCO, FIUME RONCO FINO A VIA SANTUZZA, VIA SANTUZZA FINO AL FIUME MONTONE, FIUME MONTONE FINO AD INCONTRARE LO SCOLO LAMA CHE SCENDE VERSO SUD-EST DALLA CHIUSA S. MARCO, SCOLO LAMA E SUO PROLUNGAMENTO FINO A VIA RAVEGNANA, VIA RAVEGNANA FINO AI FIUMI UNITI.

IL DIRIGENTE
SUAP ED ATTIVITA' ECONOMICHE
Dott.ssa Patrizia Alberici



SEDE FARMACEUTICA NR. 39 RURALE

ISTITUITA CON CRITERIO: **DEMOGRAFICO**

STATO:

- aperta : **PRIVATA**

Ubicata **NELLA FRAZIONE SANTERNO**

In **VIA DELLA REPUBBLICA** Numero civico **1**

Denominata Farmacia **BALZELLI**

Cod. identificativo **39014103**

Della quale è titolare: **DOTT.SSA BALZELLI LUDOVICO ANNA MARIA**

Avente la seguente sede territoriale:

CONFINE CON IL COMUNE DI RUSSI, FINO AD INCONTRARE VIA SANTERNO AMMONITE, PROSEGUE SU QUESTA FINO A VIA DELLE ACQUE, VIA DELLE ACQUE FINO A SVOLTARE SU VIA CANTALUPO, RAGGIUNGE VIA CANALA, SVOLTA SU VIA CANALA VERSO EST FINO A VIA S.GIUSEPPE. LA PERCORRE TUTTA FINO A VIA BACINETTA, SEGUE SU VIA BACINETTA FINO A VIA SANTERNO AMMONITE, DA QUI PERPENDICOLARMENTE A VIA SANTERNO AMMONITE GIUNGE FINO AL FIUME LAMONE. SEGUE IL CONFINE CON IL COMUNE DI BAGNACAVALLO FINO A RINCONTRARE IL CONFINE DI RUSSI.

IL DIRIGENTE
SUAP ED ATTIVITA' ECONOMICHE
Dot.ssa Patrizia Alberici



SEDE FARMACEUTICA NR. 40 URBANA

ISTITUITA CON CRITERIO: **DEMOGRAFICO**

STATO:

- **DI NUOVA ISTITUZIONE - PRIVATA**

Ubicata NEL **CAPOLUOGO – ZONA VIA DEI POGGI**

In Numero civico

Denominata Farmacia

Cod. identificativo

Della quale è titolare:

Avente la seguente sede territoriale:

VIA ANTICA MILIZIA FINO ALLA ROTONDA CORI GERTY, DON CARLO SALA FINO ALLO SCOLO LAMA, SCOLO LAMA , LINEA FERROVIARIA, LINEA IMMAGINARIA ALL'ALTEZZA DI VIA CROCETTA CHE SI COLLEGA A VIA DEI POGGI.

IL DIRIGENTE
SUAP ED ATTIVITA' ECONOMICHE
Dott.ssa Patrizia Alberici



SEDE FARMACEUTICA NR. 41 URBANA

ISTITUITA CON CRITERIO: **DEMOGRAFICO**

STATO:

- **DI NUOVA ISTITUZIONE - PRIVATA**

Ubicata NEL **CAPOLUOGO – LOCALITA' BORGO MONTONE**

In Numero civico

Denominata Farmacia

Cod. identificativo

Della quale è titolare:

Avente la seguente sede territoriale:

**BORGO MONTONE, VIA DEL GODO, SCOLO DRITTOLO, VIA VICOLI, DA CASE CERCHIARI
UNA LINEA RETTA FINO A CONGIUNGERSI CON VIA TORRE, VIA BENACO, FINO A SS. 16,
ROTONDA AUSTRIA, LINEA IMMAGINARIA FINO AD INCONTARE VIA FIUME MONTONE
ALL'INCROCIO CON VIA MADONNINA FINO ALL'INCROCIO CON ARGINE SINISTRO
MONTONE, LINEA IMMAGINARIA FINO A FIUME MONTONE, VIA DEL GODO.**

IL DIRIGENTE
SUAP ED ATTIVITA' ECONOMICHE
Dott.ssa Patrizia Alberici



SEDE FARMACEUTICA NR. 42 RURALE

ISTITUITA CON CRITERIO: **DEMOGRAFICO**

STATO:

- **DI NUOVA ISTITUZIONE – PRIVATA**

Ubicata NEL **CAPOLUOGO – ZONA BASSETTE**

In Numero civico

Denominata Farmacia


Cod. identificativo

Della quale è titolare:

Avente la seguente sede territoriale:

SEDE TERRITORIALE: VIA ROTONDA DEI CAMIONISTI, VIA ROMEA NORD , ROTONDA DEGLI SPEDIZIONIERI, VIA ROMEA NORD, FIUME LAMONE, FOCE DEL FIUME LAMONE, LITORALE ADRIATICO, LINEA RETTA FINO ALL'INCROCIO CON VIA DEI SALICI E VIA BAIONA, VIA BAIONA, CANALE MAGNI, CANALE DEGLI STAGGI, SCOLO CANALA,SCOLO BASSETTE, VIA BASSETTE, VIA LUCIANO LAMA, ROTONDA DEI CAMIONISTI.

IL DIRIGENTE
SUAP ED ATTIVITA' ECONOMICHE
Dott.ssa Patrizia Alberici



SEDE FARMACEUTICA NR. 43 URBANA

ISTITUITA CON CRITERIO: **DEMOGRAFICO**

STATO:

- aperta: **PRIVATA**

Ubicata NELLA **FRAZIONE LIDO ADRIANO (ZONA SUD) - LIDO DI DANTE**

In **VIA ZANCANARO** Numero civico **169**

Denominata Farmacia **DANTE S.N.C.**

Cod. identificativo **39014209**

Della quale è titolare: **DOTT. MARINO GIUSEPPE, DOTT.SSA DI VITO TIZIANA, DOTT. PADOVANO ROBERTO**, ai fini della gestione della farmacia associati nella società Farmacia Dante s.n.c. dei Dott.ri Giuseppe Marino, Tiziana Di Vito e Roberto Padovano

Avente la seguente sede territoriale:

VIA BONIFICA, VIALE MANZONI, VIALE ORAZIO, RETTA FINO AL LITORALE, LITORALE ADRIATICO, FOCE BEVANO, SCOLO DELLE MOTTE, VIA CANDIANAZZO, INCROCIO VIA MARABINA, LINEA RETTA IMMAGINARIA FINO CANALE ACQUE BASSE, VIA BONIFICA.

IL DIRIGENTE
SUAP ED ATTIVITA' ECONOMICHE
Dott.ssa Patrizia Alberici



SEDE FARMACEUTICA NR. 44 RURALE

ISTITUITA CON CRITERIO: DEMOGRAFICO

STATO:

- **DI NUOVA ISTITUZIONE**

Ubicata NELLA FRAZIONE LIDO DI CLASSE - LIDO DI SAVIO

In Numero civico

Denominata Farmacia

Cod. identificativo

Della quale è titolare:

Avente la seguente sede territoriale:

DALLA FOCE DEL BEVANO LITORALE ADRIATICO FINO A LIDO DI SAVIO AL CONFINE CON CERVIA, SI PROSEGUE LUNGO IL CONFINE FINO AL FIUME SAVIO AD INCONTRARE LA FERROVIA, TUTTA LA FERROVIA FINO AL FIUME BEVANO.

IL DIRIGENTE
SUAP ED ATTIVITA' ECONOMICHE
Dott.ssa Patrizia Aiberici



SEDE FARMACEUTICA NR. 45 RURALE

ISTITUITA CON CRITERIO: **DEMOGRAFICO**

STATO:

• **DI NUOVA ISTITUZIONE**

Ubicata **NELLA FRAZIONE VILLANOVA DI RAVENNA**

In Numero civico

Denominata Farmacia

Cod. identificativo

Della quale è titolare:

Avente la seguente sede territoriale:

VIA VIAZZA DI SOTTO, SCOLO DRITTOLO, VIA GODO, FIUME MONTONE E CONFINE CON IL COMUNE DI RUSSI, DETTI CONFINI FINO ALLA FERROVIA TORNANDO SU VIA VIAZZA.

IL DIRIGENTE
SUAP ED ATTIVITA' ECONOMICHE
Dott.ssa Patrizia Aiberici



SEDE FARMACEUTICA NR. 46 RURALE

ISTITUITA CON CRITERIO: **DEMOGRAFICO**

STATO:

- aperta: **PRIVATA**

Ubicata **NELLA FRAZIONE SAN PIETRO IN TRENTO**

In **VIA LIBERO GARZANTI** Numero civico 74

Denominata Farmacia **SAN PIETRO**

Cod. identificativo **39014210**

Della quale è titolare: **DOTT.SSA CARAVAGGI MARINA, DOTT.SSA TURCI MARIA CLELIA** ai fini della gestione della farmacia associate nella società Farmacia San Pietro s.n.c. delle Dott.sse Marina Caravaggi e Maria Clelia Turci

Avente la seguente sede territoriale:

CONFINE CON RUSSI, VIA ARGINE DESTRO LAMONE FINO ALL'INCROCIO CON VIA SABBIONARA, VIA SABBIONARA, VIA RONCALCECI, VIA DELLA PRODUZIONE, VIA NUOVA, FOSCO RONCO, VIA FLORA, VIA ROMANELLO INFERIORE, VIA MOZZA, SCOLO TRATTURO, VIA RAMONA, VIA NUOVA.

IL DIRIGENTE
SUAP ED ATTIVITÀ ECONOMICHE
Dott.ssa Patrizia Alberici

SEDE FARMACEUTICA NR. 47 RURALE

ISTITUITA CON CRITERIO: **DEMOGRAFICO**

STATO:

- **DI NUOVA ISTITUZIONE**

Ubicata **NELLA FRAZIONE BASTIA E MENSA METELLICA**

In Numero civico

Denominata Farmacia

Cod. identificativo

Della quale è titolare:

Avente la seguente sede territoriale:

DALLA STRADA PROVINCIALE CASTELLO SEGUENDO IL CONFINE COMUNALE CON FORLÌ, BERTINORO, CESENA E CERVIA FINO AD INCONTRARE IL FIUME SAVIO. CORRE LUNGO IL FIUME SAVIO, FINO AD UNA LINEA IMMAGINARIA CHE SI COLLEGA CON LA VIA NUOVA E DI QUI UNA LINEA IMMAGINARIA FINO A TOCCARE LA VIA ERBOSA (VICINO A VIA GAMBONA) VERSO NORD VIA ERBOSA, VIA BECCHI TOGNINI, VIA RIPA S.P.A, VIA MASSA FINO A CHIUDERSI IN STRADA PROVINCIALE CASTELLO.

IL DIRIGENTE
SUAP ED ATTIVITA' ECONOMICHE
Dott. ssa Patrizia Alberici



SEDE FARMACEUTICA NR. 48 URBANA

ISTITUITA CON CRITERIO: **DEMOGRAFICO**

STATO:

- **DI NUOVA ISTITUZIONE**

Ubicata NEL **CAPOLUOGO – ZONA DARSENA**

In Numero civico

Denominata Farmacia

Cod. identificativo

Della quale è titolare:

Avente la seguente sede territoriale:

DA VIA SPINA E PROSECUZIONE IDEALE DELL'ASSE DI DETTA VIA FINO A RAGGIUNGERE IL CANALE CANDIANO, VIA MONTECATINI, ROTONDA CIPRO, VIA ROMEA NORD, ROTONDA MONTECARLO, VIA DELLA CHIMICA, ROTONDA BELGIO, VIA ATTILIO MONTI, ROTONDA FINLANDIA, VIA TRIESTE FINO A TORNARE A VIA SPINA.

IL DIRIGENTE
SUAP ED ATTIVITA' ECONOMICHE
Dott. ssa Elisabetta Alberici





COMUNE DI REGGIO EMILIA

COMUNICATO

**Proposta di revisione della Pianta Organica delle Farmacie
(art. 4 L.R. 2/2016)**

Il Dirigente del Servizio Sportello Attività Produttive ed Edilizia comunica che con delibera di Giunta comunale n. 2016/167

di ID del 15/9/2016 è stata approvata la revisione della pianta organica delle farmacie (art. 4 L.R. 2/2016). La sopracitata delibera, con i tutti i quattro allegati comprensivi delle schede delle singole sedi farmaceutiche, è pubblicata all'Albo Pretorio di codesto Comune sul sito www.comune.re.it.

Il Dirigente del Servizio
Lorena Belli

ALLEGATO 2)

SCHEMA PER PIANTA ORGANICA

LA PIANTA ORGANICA DELLE FARMACIE DEL COMUNE DI REGGIO EMILIA
con popolazione di nr. 171.655 abitanti (dati ISTAT al 1/1/2015) e con nr. 52 sedi farmaceutiche (totale)
Azienda USL di Reggio Emilia Distretto di Unità Sanitaria Locale di Reggio Emilia
è stabilita come segue:

SEDE FARMACEUTICA NR 52 URBANA
ISTITUITA CON CRITERIO: DEMOGRAFICO
STATO:

- vacante
- **XXX di nuova istituzione**
- assegnata in attesa di apertura da parte di privato
- **XXX prelaionata dal Comune in attesa di apertura**

Ubicata NEL CAPOLUOGO

In VIA

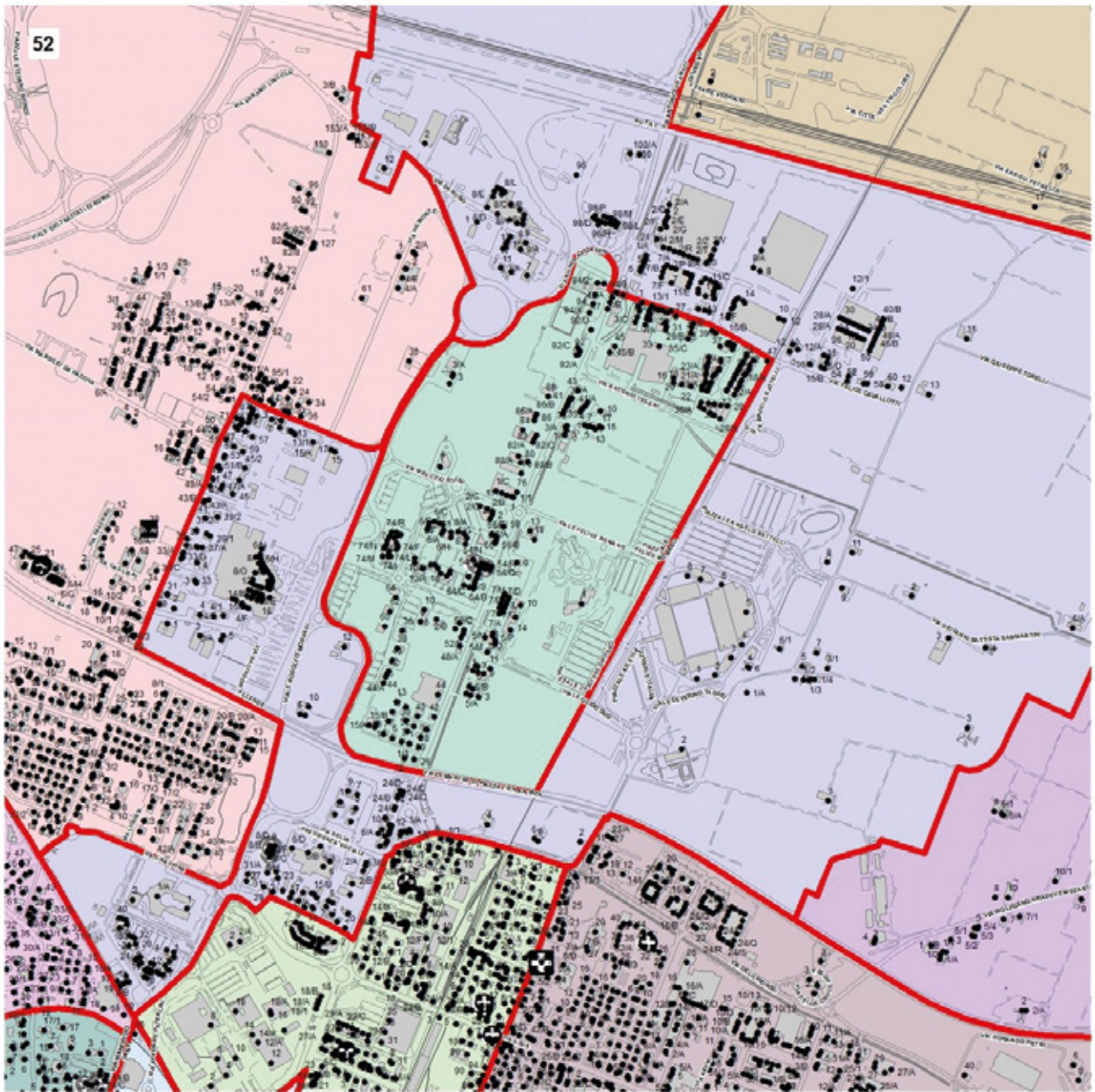
Denominata

Cod. identificativo 35033128

Della quale è titolare:

Avente la seguente sede territoriale:

PUNTO DI INCONTRO VIA GRAMSCI- VIALE MARTIRI DI PIAZZA TIEN AN MEN, VIALE MARTIRI DI PIAZZA TIEN AN MEN FINO A INTERSEZIONE- FERROVIA REGGIO GUASTALLA; FERROVIA REGGIO GUASTALLA DA INTERSEZIONE VIALE MARTIRI DI PIAZZA TIEN AN MEN FINO A INTERSEZIONE VIA CAVALLOTTI- FERROVIA REGGIO GUASTALLA; VIA CAVALLOTTI DA INTERSEZIONE FERROVIA REGGIO GUASTALLA A INCROCIO VIA CAVALLOTTI – VIA GRAMSCI; VIA GRAMSCI DA INCROCIO VIA CAVALLOTTI – VIA GRAMSCI A ROTATORIA VIA GRAMSCI – NICHOLAS GREEN; VIA NICHOLAS GREEN DA ROTATORIA VIA GRAMSCI – VIA NICOLAS GREEN A ROTATORIA VIA MORANDI – VIA LINCOLN; VIA MORANDI DA ROTATORIA VIA MORANDI VIA LINCOLN A ROTATORIA VIA MORANDI -SVINCOLO NORD DI VIA MORANDI (TANGENZIALE); V.LE MARTIRI DI PIAZZA TIEN AN MEN DA SVINCOLO NORD VIA MORANDI (TANGENZIALE) A PUNTO DI INCONTRO VIA GRAMSCI- VIALE MARTIRI DI PIAZZA TIEN AN MEN.



ALLEGATO 3)

SCHEMA PER PIANTA ORGANICA

LA PIANTA ORGANICA DELLE FARMACIE DEL COMUNE DI REGGIO EMILIA
con popolazione di nr. 171.655 abitanti (dati ISTAT al 1/1/2015) e con nr. 52 sedi farmaceutiche (totale)
Azienda USL di Reggio Emilia Distretto di Unità Sanitaria Locale di Reggio Emilia
è stabilita come segue:

SEDE FARMACEUTICA NR.22 URBANA
ISTITUITA CON CRITERIO: DEMOGRAFICO
STATO:

X aperta : PRIVATA

- vacante
- di nuova istituzione
- assegnata in attesa di apertura da parte di privato
- prelazionata dal Comune in attesa di apertura

Ubicata NEL CAPOLUOGO

In VIA V.MORANDI Numero civico 6 CENTRO COMMERCIALE ARIOSTO

Denominata Farmacia SERRI S.N.C..

Cod. identificativo 35033080

Della quale è titolare: SERRI DI LANZI FRANCESCO e C. S.N.C.

Avente la seguente sede territoriale:

INCROCIO VIA PETRELLA-AUTOSTRADA DEL SOLE, VIA GRAMSCI DA INCROCIO AUTOSTRADA DEL SOLE A INCROCIO VIA FILANGERI, VIA FILANGERI, INCROCIO VIA FILANGERI-VIA ALDO MORO, LINEA IMMAGINARIA FINO A INCROCIO VIA LINCOLN VIA SAMOGGIA, VIA LINCOLN COMPRESO IL CIVICO N. 2 SUL LATO SUD; ROTATORIA VIA LINCOLN-VIA MORANDI; VIA MORANDI, VIA GIULIO CESARE VANINI; INCROCIO VIA VANINI-VIA SAMOGGIA, VIA SAMOGGIA FINO A PUNTO DI INCONTRO VIA SAMOGGIA-VIALE MARTIRI DI P.ZZA TIEN AN MEN; VIALE MARTIRI DI P.ZZA TIEN AN MEN A VIA MORANDI, VIA MORANDI FINO A VIA CISALPINA; VIA CISALPINA FINO A LINEA FERROVIARIA MILANO-BOLOGNA; DA LINEA FERROVIARIA MI-BO FINO A PUNTO DI INCONTRO CON VIA PATERLINI; DA VIA PATERLINI A ROTATORIA CON VIA

CISALPINA; DA TALE ROTATORIA A INCROCIO VIA CISALPINA-VIA B. ZACCHETTI, VIA B. ZACCHETTI, VIALE REGINA MARGHERITA, VIA GRAMSCI, FINO ALL'INCROCIO CON VIALE MARTIRI DI PIAZZA TIEN ANMEN; VIALE MARTIRI DI PIAZZA TIEN ANMEN FINO ALL'INCROCIO CON LO SVINCOLO NORD DI VIA MORANDI; VIA MORANDI FINO ALLA ROTATORIA CON NICHOLAS GREEN; VIA NICHOLAS GREEN FINO ALLA ROTATORIA CON VIA GRAMSCI; VIA CAVALLOTTI FINO ALLA FERROVIA REGGIO GUASTALLA; FERROVIA REGGIO GUASTALLA; INCROCIO DA VIA CAVALLOTTI A VIALE MARTIRI DI PIAZZA TIEN AN MEN; VIALE MARTIRI DI PIAZZA TIEN AN MEN DA VIA TADDEI A CONFINE DI FRAZIONE MANCASALE-GAVASSA; CONFINE DI FRAZIONE MANCASALE/GAVASSA FINO AD AUTOSTRADA DEL SOLE, DA CONFINE DI FRAZIONE MANCASALE/GAVASSA SINO AL PUNTO DI INCONTRO CON VIA PETRELLA, VIA DEL CHIONSO, VIA TADDEI, VIALE MARTIRI DI PIAZZA TIEN AN MEN, CONFINE DI FRAZIONE MANCASALE-GAVASSA FINO AD AUTOSTRADA DEL SOLE, INCROCIO AUTOSTRADA DEL SOLE-VIA PETRELLA

COMUNE DI REGGIOLO (REGGIO EMILIA)

COMUNICATO

Approvazione Pianta organica farmacie del Comune di Reggio - Deliberazioni di Giunta comunale n. 64 del 24/5/2016 e n. 112 del 13/9/2016 - L.R. 3 marzo 2016, n.2

Il Comune di Reggio comunica di avere approvato le seguenti deliberazioni di adozione della Pianta Organica delle Farmacie del Comune di Reggio: Deliberazione di Giunta Comunale: n. 64 del 24/5/2016 ad oggetto "L.R. 3 marzo 2016, n. 2. Prima revisione di pianta organica delle farmacie (art. 20 comma 1 Legge Regionale 2/2016). Progetto di conferma della propria pianta organica e allegata rappresentazione cartografica" e deliberazione di Giunta Comunale n. 112 del 13/9/2016 ad oggetto. "L.R. 3 marzo 2016 n. 2. Prima revisione di pianta organica delle farmacie (art. 20 comma 1 Legge Regionale 2/2016). Progetto di conferma della propria pianta organica con allegata rappresentazione cartografica. Presa d'atto della pianta organica," alla quale sono stati allegati gli acquisiti pareri rilasciati dal Servizio Farmaceutico dell'ASL di Reggio Emilia e dell'Ordine dei Farmacisti.

La Pianta Organica si compone di nr. 3 sedi farmaceutiche (totale) ed è stabilita come segue:

SEDE FARMACEUTICA NR. 1 URBANA STATO: Aperta: PRIVATA Ubicata nel CAPOLUOGO di Reggio (RE) In VIA MATTEOTTI, Numero Civico 47 Denominata Farmacia San Venerio di Dina Fiamminghi e Francesco Manfredi snc Avente la seguente sede territoriale: CONFINI: Area confinante

con: il Comune di Gonzaga, Via Respighi nell'intersezione con via Paisiello Via Cappelletta fino a intersezione con via Trieste-Via Togliatti Via De Nicola fino a intersezione con Via Gavello Via Gavello (numeri civici pari) Via San Venerio (tratto compreso tra via Bandini e Via Gavello) Via Bandini (numeri civici pari) fino a intersezione con via Cantone Piazza Martiri (numeri civici pari) Via Regina Margherita (numeri civici pari) Via Volta (numeri civici pari). Via Cattanea (numeri civici pari).

SEDE FARMACEUTICA NR. 2 URBANA STATO: Aperta: PRIVATA Ubicata nel CAPOLUOGO di Reggio (RE) In PIAZZA MARTIRI, Numero Civico 52 Denominata Farmacia Montaldi Dallaglio snc Avente la seguente sede territoriale: CONFINI: Area confinante con: Comune di Novellara Comune di Luzzara Comune di Gonzaga Via Cattanea (numeri civici dispari) fino a intersezione Via Volta Via Regina Margherita Piazza Martiri (numeri civici dispari) Via Cantone fino a intersezione via Bandini Via Bandini (numeri civici dispari)

SEDE FARMACEUTICA NR. 3 URBANA STATO: assegnata in attesa di apertura da parte di privato Ubicata nel CAPOLUOGO di Reggio (RE) Avente la seguente sede territoriale: CONFINI: Area confinante con: Comune di Rolo Comune di Fabbri fino ad intersezione con Via Aurelia Via Gavello (numeri civici dispari) Via Trieste sino ad intersezione con Via Cappelletta Comune di Gonzaga Comune di Moglia Via Pironda fino ad intersezione con Via Paisiello Via Paisiello.

IL SINDACO

Roberto Angeli

COMUNE DI ROLO (REGGIO EMILIA)

COMUNICATO

Pianta organica delle farmacie del territorio comunale - Conferma

In applicazione della L.R. Emilia-Romagna n. 2 del 3/3/2016, il Comune di Rolo (RE) informa che:

- con deliberazione della Giunta comunale n. 49 del 8/6/2016 si è provveduto a confermare la pianta organica delle farmacie e ad approvare lo schema "Pianta organica delle farmacie

del Comune di Rolo";

- con determinazione del Responsabile Area Tecnica e Attività Produttive n.187 del 19/9/2016 si è provveduto a confermare la pianta organica delle farmacie, dopo aver ricevuto i pareri favorevoli dei vari organi competenti.

La deliberazione è pubblicata all'Albo del Comune e sul sito istituzionale nella sezione "Altri contenuti" dell'Amministrazione trasparente.

Il Responsabile del Settore

Maria Giulia Rinaldi



COMUNE DI ROLO

Provincia di Reggio Emilia
CENTRO DI ANTICA TARSIA

Attività Produttive



PIANTA ORGANICA DELLE FARMACIE DEL COMUNE DI ROLO (RE)

Popolazione di n. 4.143 abitanti (dati ISTAT al 01.01.2015)

Sedi farmaceutiche (totale): 1

Azienda USL di Reggio Emilia

Distretto di Correggio

è stabilita come segue:

SEDE FARMACEUTICA NR. 1 –RURALE

ISTITUITA CON CRITERIO DEMOGRAFICO

STATO: APERTA – PRIVATA

UBICATA NEL CAPOLUOGO

IN VIA XXV APRILE N. 10

DENOMINATA FARMACIA CREMA DOTT.SSA SILVIA

COD. IDENTIFICATIVO: 35035056

TITOLARE: DOTT. SSA CREMA SILVIA

INDICAZIONE TOPOGRAFICA SEDE FARMACEUTICA: a nord-ovest con il Cavo Parmigiana Moglia quindi con il territorio del Comune di Reggiolo; a nord-est (zona identificata come Via Tullie) con il territorio di Moglia (provincia di Mantova); ad est con terreni agricoli del Comune di Novi di Modena (provincia di Modena); a Sud con Collettore Acque Basse Modenesi (zona Cantonazzo, Via Rubona e Via Bosco) con il Comune di Carpi; ad ovest oltre l'autostrada del Brennero A22 con il Comune di Fabbrico e Reggiolo.

COMUNE DI SAN GIORGIO DI PIANO (BOLOGNA)

COMUNICATO

Conferma della Pianta Organica delle Farmacie

Il Comune di San Giorgio di Piano informa che con deliberazione della Giunta Comunale n. 64 del 12/9/2016 ha confermato la propria Pianta Organica delle Farmacie che si allega

con relativa rappresentazione cartografica.

Gli atti sono disponibili sul sito www.comune.san-giorgio-di-piano.bo.it

Pianta organica farmacie - cartografia

Pianta organica farmacie - schema

Il Direttore d'Area
Marina Magli

LA PIANTA ORGANICA DELLE FARMACIE DEL COMUNE DI SAN GIORGIO DI PIANO

con popolazione di nr. 8472 abitanti (dati ISTAT al 1/1/2015) e con nr. 3 sedi farmaceutiche (totale)

Azienda USL di BOLOGNA - Distretto Pianura Est

è stabilita come segue:

SEDE FARMACEUTICA NR. 1 - URBANA

Istituita con criterio: Demografico

Stato: Aperta - Privata

Ubicata nel Capoluogo in Via della Libertà n. 47

Denominata: FARMACIA DALLA TORRE

Cod. identificativo N. 37 052 111

Della quale è titolare: FARMACIA Dalla Torre Della Dott.ssa Dalla Torre Mirella e C. s.n.c.

Avente la seguente sede territoriale: La porzione del territorio comunale, comprese le frazioni di Gherghenzano e di Cinquanta, è delimitata a nord est dal confine con i Comuni di San Pietro in Casale e Bentivoglio, a sud dalla Via Osteriola e dal Canale Riolo, a ovest dalla linea immaginaria passante per Via Mascherino, Via Poggiorenatico, Via Giovanni XXIII, Via Vittorio Veneto, Via Volontari della Libertà, Viale Rimembranza, Via Matteotti, Via Gnudi, Via Masina, Via Pasolini e Via Centese.

SEDE FARMACEUTICA NR. 2 - URBANA

Istituita con criterio: Demografico

Stato: Aperta - Pubblica

Ubicata nel Capoluogo in Via E. Pirotti nn. 16-18

Denominata: FARMACIA COMUNALE

Cod. identificativo N. 37 052 275

Della quale è titolare: COMUNE DI SAN GIORGIO DI PIANO

Avente la seguente sede territoriale: La porzione di territorio comunale, ad esclusione delle frazioni, è delimitata a nord dalla Via Mascherino (dal confine con il Comune di Castello d'Argile fino all'intersezione con la S.P. Via Poggiorenatico), ad est dalla Via Poggiorenatico, Via Giovanni XXIII, Via Vittorio Veneto, Via Volontari della Libertà, Viale Rimembranza, Via Matteotti, Via Gnudi, ed a sud da Via Masina, Via Pasolini, Via Centese.

SEDE FARMACEUTICA NR. 3 – RURALE

Istituita con criterio: Demografico

Stato: Vacante

Ubicata nella circoscrizione di sede farmaceutica, come più sotto descritta

Denominata: =====

Cod. identificativo N. 37 052 343

Della quale è titolare: =====

Avente la seguente sede territoriale: Centro frazionale di Stiatice, compresa la zona produttiva sulla S.P. n. 4, delimitato a sud-ovest dal confine col Comune di Argelato, ad est con il Comune di Bentivoglio ed a nord dalla Via Osteriola e dal Canale Riolo.

COMUNE DI SAN GIORGIO PIACENTINO (PIACENZA)

COMUNICATO

Avviso di approvazione della Pianta organica delle farmacie site sul territorio comunale

Il Comune di San Giorgio Piacentino (Piacenza) informa che con deliberazione della Giunta Comunale n. 66 del 19/9/2016, si è provveduto ad approvare in via definitiva la Pianta Organica delle Farmacie site sul territorio comunale (L.R. 2/2016), di seguito specificata.

Gli atti sono disponibili sul sito www.comune.sangiorgio-piacentino.pc.it

PIANTA ORGANICA DELLE FARMACIE DEL COMUNE DI SAN GIORGIO PIACENTINO:**- Sede farmaceutica: n. 1**

Classificazione: urbana, istituita con criterio demografico

Stato: aperta privata

Ubicazione: Piazza Marconi n. 2/A del capoluogo;

Denominazione: Farmacia Croci del Dottor Croci Paolo & C. s.n.c.

Codice identificativo: 33040071

Titolare: Società Farmacia Croci del Dottor Croci Paolo & C. s.n.c.

Avente la seguente sede territoriale:

confine con il Comune di Pontenure, Via Nure, Via Moro, Villaggio Azzurro, Via Firenze nel tratto tra Via Molino Croce e Località L'Acquetta, Località Ribera, Località Le Quattro Cascine, Strada Provinciale 36 di Godi nel tratto tra la Strada Provinciale 36 bis e Località Costa Godi, Località Costa Godi, frazione Tollara, confine con il Comune di Ponte dell'Olio, confine con il Comune di Gropparello, confine con il Comune di Carpaneto, sino al confine con il Comune di Pontenure.

- Sede farmaceutica: n. 2

Classificazione: urbana, istituita con criterio demografico

Stato: di nuova istituzione – non assegnata in seguito al primo interpello

Ubicazione: da definire (come da planimetria allegata)

Denominazione: ----

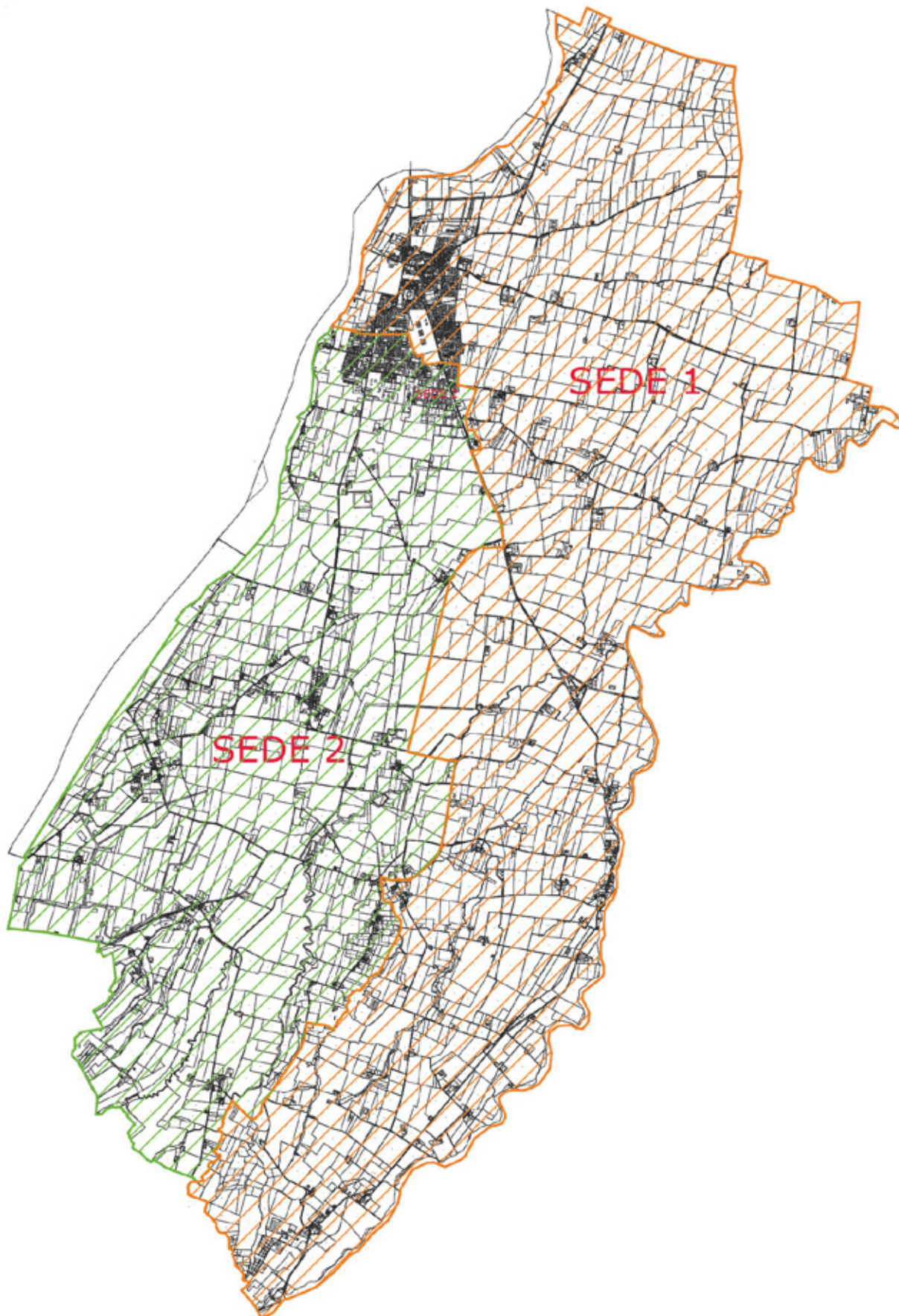
Codice identificativo: -----

Titolare: -----

Avente la seguente sede territoriale:

Via Nure, Via Moro, Villaggio Azzurro, Via Firenze nel tratto tra Via Molino Croce e Località L'Acquetta, Località Ribera, Località Le Quattro Cascine, Strada Provinciale 36 di Godi nel tratto tra la Strada Provinciale 36 bis e Località Costa Godi, Località Costa Godi, frazione Tollara, confine con il Comune di Ponte dell'Olio, confine con il Comune di Vigolzone, confine con il Comune di Podenzano, fino a Via Nure

Il Responsabile del Servizio
Donata Guglielmetti



COMUNE DI SAN GIOVANNI IN MARIGNANO (RIMINI)
COMUNICATO

Prima revisione Pianta organica farmacie anno 2016 - Adozione

Si comunica che con Deliberazione della Giunta Comunale

n. 103 del 15 settembre 2016, dichiarata immediatamente eseguibile, il Comune di San Giovanni in Marignano ha adottato la “Prima revisione Pianta organica farmacie anno 2016”.

IL RESPONSABILE AREA 4

Claudia Cavalli

COMUNE DI SAN PIETRO IN CASALE (BOLOGNA)
COMUNICATO

Farmacie – Approvazione definitiva della Pianta organica delle sedi farmaceutiche – Revisione anno 2016

Il Comune di San Pietro in Casale con delibera della Giunta

Comunale n. 69 del 25/8/2016 ha approvato la pianta organica delle sedi farmaceutiche.

Si allega, la planimetria e le schede di descrizione.

Il Direttore d'Area

Antonella Mantarro

LA PIANTA ORGANICA DELLE FARMACIE DEL COMUNE DI SAN PIETRO IN CASALE

con popolazione di nr. 12095 abitanti (dati ISTAT al 1/1/2015) e con nr. 4 sedi farmaceutiche (totale)

Azienda USL di BOLOGNA - Distretto di San Giorgio di Piano – Pianura Est

è stabilita come segue: SEDE FARMACEUTICA NR. 1 - URBANA

ISTITUITA CON CRITERIO: DEMOGRAFICO

STATO: Aperta - PRIVATA

Ubicata nel CAPOLUOGO in Piazza dei Martiri della Liberazione n. 11

Denominata: FARMACIA DELL'OROLOGIO

Cod. identificativo N. 37 055 135

Della quale è titolare: FARMACIA DELL'OROLOGIO DEI DOTTORI STABELLINI MARCO E ORSI FRANCESCO & C. S.N.C.

Avente la seguente sede territoriale:

CONFINI SUD/EST CON IL COMUNE DI SAN GIORGIO DI PIANO SEGUENDO L'ASSE FERROVIARIO FINO A VIA GHERARDI, VIA GALLIERA SUD, VIA MATTEOTTI FINO ALLA ROTATORIA DI VIA PESCIERELLI, VIA GALLIERA NORD, VIA ALTEDO, SP 20 FINO AL CONFINE CON MALALBERGO.

LA PIANTA ORGANICA DELLE FARMACIE DEL COMUNE DI SAN PIETRO IN CASALE

con popolazione di nr. 12095 abitanti (dati ISTAT al 1/1/2015) e con nr. 4 sedi farmaceutiche (totale)

Azienda USL di BOLOGNA - Distretto di San Giorgio di Piano – Pianura Est

è stabilita come segue: SEDE FARMACEUTICA NR. 2 - URBANA

ISTITUITA CON CRITERIO: DEMOGRAFICO

STATO: Aperta - PRIVATA

Ubicata nel CAPOLUOGO in Via G. Matteotti n. 49

Denominata: FARMACIA NUOVA

Cod. identificativo N. 37 055 101

Della quale è titolare: FARMACIA NUOVA DEI DOTTORI AVONI PAOLA E BONZAGNI ROBERTO S.N.C.

Avente la seguente sede territoriale:

CONFINI SUD/OVEST CON IL COMUNE DI SAN GIORGIO DI PIANO SEGUENDO L'ASSE FERROVIARIO FINO A VIA GHERARDI, VIA GALLIERA SUD, VIA MATTEOTTI FINO ALLA ROTATORIA DI VIA PESCIERELLI, VIA MASSUMATICO, VIA GIOVECCA, VIA CORONELLA, VIA CANTONE FINO AL CONFINE CON I COMUNI DI PIEVE DI CENTO E CASTELLO D'ARGILE.

LA PIANTA ORGANICA DELLE FARMACIE DEL COMUNE DI SAN PIETRO IN CASALE

con popolazione di nr. 12095 abitanti (dati ISTAT al 1/1/2015) e con nr. 4 sedi farmaceutiche (totale)

Azienda USL di BOLOGNA - Distretto di San Giorgio di Piano – Pianura Est

è stabilita come segue: SEDE FARMACEUTICA NR. 3 - URBANA

ISTITUITA CON CRITERIO: DEMOGRAFICO

STATO: procedura di assegnazione in corso - PRIVATA

Ubicata nella circoscrizione di sede farmaceutica come più sotto descritta

Denominata: ---

Cod. identificativo N. ---

Della quale è titolare: ---

Avente la seguente sede territoriale:

AD EST DAL CONFINE CON IL COMUNE DI MALALBERGO, SP 20, VIA ALTEDO, VIA GALLIERA NORD, VIA PESCIERELLI, VIA MASSUMATICO, VIA GIOVECCA, VIA CORONELLA FINO AL CONFINE CON IL COMUNE DI GALLIERA.



COMUNE DI SAN POLO D'ENZA (REGGIO EMILIA)

COMUNICATO

Conferma della preesistente pianta organica

Conferma della preesistente Pianta Organica delle Farmacie così come da delibera n. 41 del 9/5/2016 relativamente alla Pianta Organica Farmacie site sul territorio comunale - art. 20 comma 1 L.R. n. 2/2016

LA PIANTA ORGANICA DELLE FARMACIE DEL COMUNE DI SAN POLO D'ENZA

con popolazione di nr. 6.079 abitanti (dati ISTAT al 1/1/2015) e con nr. 2 sedi farmaceutiche.

è stabilita come segue:

SEDE FARMACEUTICA NR. 1

URBANA

ISTITUITA CON CRITERIO: DEMOGRAFICO

STATO: aperta: PRIVATA

Ubicata NEL CAPOLUOGO

In VIA GRAMSCI Numero civico 5

Denominata Farmacia San Paolo Dott. Margini e Nizzoli snc

Cod. identificativo 35038060

Della quale è titolare: DR. ALFREDO MARGINI E DOTT. NIZZOLI FILIPPO

Avente la seguente sede territoriale:

LATO EST, SUD, OVEST: CONFINI TERRITORIO COMUNALE LATO NORD: VIA SESSANTA, VIA MARTIRI DELLA BETTOLA

SEDE FARMACEUTICA NR. 2

RURALE

ISTITUITA CON CRITERIO: TOPOGRAFICO

STATO: aperta: PUBBLICA

Ubicata nella FRAZIONE DI BARCACCIA

In VIA F.LLI CERVI Numero civico 53/E

Denominata Farmacia FARMACIA COMUNALE SAN POLO Cod. identificativo 35038097

Della quale è titolare: COMUNE DI SAN POLO D'ENZA

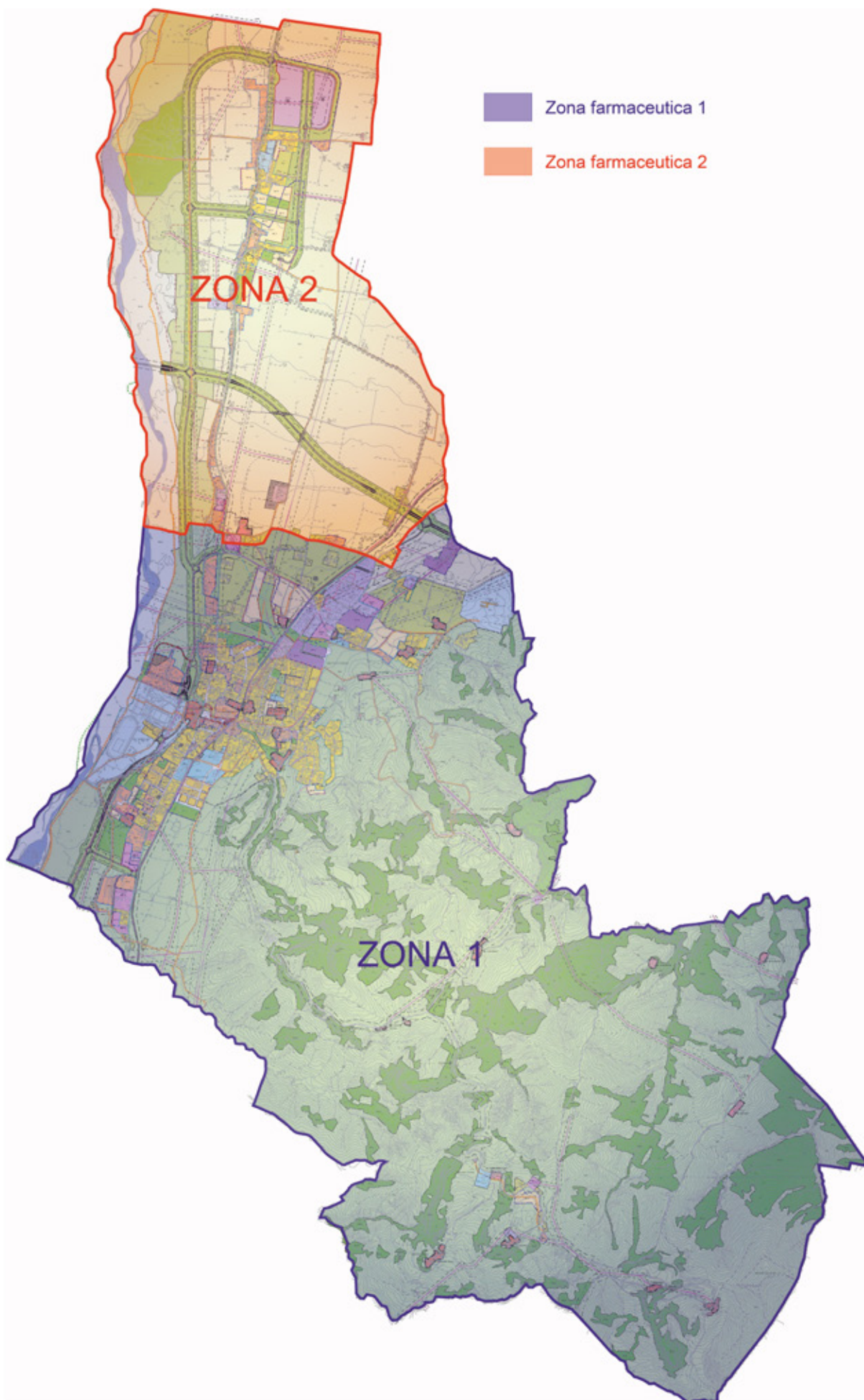
(concessionario del servizio di gestione della farmacia: Azienda Speciale F.C.R.)

Avente la seguente sede territoriale:

LATO EST, NORD, OVEST: CONFINI TERRITORIO COMUNALE LATO SUD: VIA SESSANTA, VIA MARTIRI DELLA BETTOLA

La delibera è pubblicata all'albo pretorio on-line: www.comune.sanpolodenza.re.it

Il Responsabile del I Servizio
Stefano Rosati Saturni



COMUNE DI SANTARCANGELO DI ROMAGNA (RIMINI)

COMUNICATO

Pubblicazione Pianta organica farmacie comunali (art. 4, c. 7, lett b) L.R. n.2/2016)

Con deliberazione di Giunta Comunale n. 95 del 7/9/2016, immediatamente esecutiva ai sensi di legge, è stata approvata, ai sensi dell'art. 20 C 1 della L.R. n. 02/16, la pianta organica delle farmacie comunali così come da progetto approvato con precedente Delibera di Giunta Comunale n.54 del 17/5/2016.

Con tale provvedimento viene istituita una nuova sede farmaceutica in località Canonica al momento non assegnata e da attribuire con concorso straordinario regionale per l'assegnazione di sedi farmaceutiche disponibili per il privato esercizio.

Il Comune di Santarcangelo non intende esercitare il diritto di prelazione.

Si rimanda ai documenti allegati "A" e "B" della Delibera n. 95 del 7/9/2016 relativi alle schede delle 6 farmacie e planimetria della perimetrazione delle circoscrizioni.

Il Dirigente
Alessandro Petrillo

LA PIANTA ORGANICA DEL COMUNE DI SANTARCANGELO DI ROMAGNA,

con popolazione di **nr. 21.899** abitanti (dati ISTAT al 1/1/2015 pervenuti dalla R.E.R. con nota PG/2016/0199927 del 21/03/2016) e con **nr. 6 sedi** farmaceutiche, è stabilita come segue:

SEDE FARMACEUTICA NR. 1 URBANA

Azienda USL della Romagna – Area Rimini – Distretto di Rimini

ISTITUITA CON CRITERIO: DEMOGRAFICO

STATO: APERTA, PRIVATA

Ubicata: nel CAPOLUOGO

In Via Pascoli, n. 1

Denominata: Farmacia Dell'Ospedale

Codice identificativo: 099018097

Della quale è titolare: Farmacia Dell'Ospedale s.n.c. di Tiziana Pazzaglini e Annamaria Tentoni

Avente la seguente sede territoriale:

Via Emilia, dal confine con il Comune di Savignano sul Rubicone a via Colombarone; Via Colombarone; Via Covignano, fino a Ghetto Massa; Fiume Uso, fino al punto di congiunzione con la via San Vito al Km. 0,750; si traccia una linea retta immaginaria congiungente tale punto alla via Calancone; via Calancone; via Ronchi; via Padre Tosi; via Ospedale e suo prolungamento fino a via Piadina; via Piadina; via Pedrignone; via Pascoli; via Molari; via Saffi; via Battisti; via Faini, fino a via Cagnacci; si traccia una linea retta immaginaria congiungente tale punto con l'inizio di via Malatesta; via Malatesta; si traccia una linea retta immaginaria congiungente via Malatesta con il punto d'incontro tra via Andrea Costa e via Calamandrei; Via Calamandrei; via Emilia, fino al confine con il Comune di Savignano sul Rubicone.

SEDE FARMACEUTICA NR. 2 URBANA**Azienda USL della Romagna – Area Rimini – Distretto di Rimini****ISTITUITA CON CRITERIO: DEMOGRAFICO****STATO:** APERTA, PRIVATA**Ubicata:** nel CAPOLUOGO

In Via Giuseppe Garibaldi, n. 13

Denominata: Farmacia Dell’Arcangelo**Codice identificativo :**099018098**Della quale è titolare:** Dott.ssa Maria Alessandra Savini**Avente la seguente sede territoriale:**

Via Emilia, dall’incrocio con via Montalaccio; via Piadina; via Pedrignone; Via Pascoli; Via Molari; via Saffi; via Battisti; via Faini, fino a via Cagnacci; si traccia una linea retta immaginaria congiungente tale punto con l’inizio di via Malatesta; si traccia una linea retta immaginaria congiungente via Malatesta con il punto d’incontro tra via Roveto e la via Provinciale dell’Uso; via Provinciale dell’Uso, fino al confine con il Comune di Poggio Torriana; confine con il Comune di Poggio Torriana, fino al Fiume Marecchia; dal Fiume Marecchia, si traccia una retta fino ad incrociare il Comune di Rimini; dal Comune di Rimini, si traccia una retta fino ad incrociare la via Emilia; Via Emilia.

SEDE FARMACEUTICA NR. 3 RURALE**Azienda USL della Romagna – Area Rimini - Distretto di Rimini****ISTITUITA CON CRITERIO: DEMOGRAFICO****STATO:** APERTA, PRIVATA**Ubicata:** nella FRAZIONE DI SAN VITO

In Via San Vito, n. 1752

Denominata: Farmacia Rasponi**Codice identificativo :**099018099**Della quale è titolare:** Dott. Giuseppe Rasponi**Avente la seguente sede territoriale:**

Via Emilia, dal confine con il Comune di Savignano sul Rubicone fino a via Colombarone; via Colombarone; via Covignano, fino a Ghetto Massa; Fiume Uso, fino al punto di congiunzione con la via San Vito al Km. 0,750; si traccia una linea retta immaginaria, congiungente tale punto alla via Calancone; via Calancone; via Ronchi; Via P. Tosi; via Ospedale e sua prosecuzione fino alla via Emilia; via Emilia, fino al confine con il Comune di Rimini, in Località Santa Giustina; confini con i Comuni di: Rimini, San Mauro Pascoli e Savignano sul Rubicone.

SEDE FARMACEUTICA NR. 4 URBANA**Azienda USL della Romagna – Area Rimini - Distretto di Rimini****ISTITUITA CON CRITERIO: DEMOGRAFICO****STATO:** APERTA, PRIVATA**Ubicata:** nel CAPOLUOGO

In Via Andrea Costa, n. 84/A

Denominata: Farmacia Pieralisi**Codice identificativo :**099018169**Della quale è titolare:** Dott. Roberto Pieralisi**Avente la seguente sede territoriale:**

Via Emilia, dal confine con il Comune di Savignano sul Rubicone a via Calamandrei; Via Calamandrei, fino al punto di incontro con via Andrea Costa; si traccia una linea retta immaginaria, congiungente tale punto con la fine di via Malatesta, in prossimità dell'incrocio di via Pozzo Lungo, via Cappuccini, via Cupa, via Rocca Malatestiana, via Malatesta; si traccia una linea retta immaginaria, congiungente via Malatesta con il punto d'incontro tra via Roveto e la Strada Provinciale Uso; Strada Provinciale Uso, fino al confine con il Comune di Poggio Torriana; si segue il confine con il Comune di Poggio Torriana fino all'intersezione con via Case Nuove; da detto punto, si traccia una linea retta immaginaria, fino alla congiunzione tra via Canonica e via Gaudenzi; da questo punto, si prosegue lungo la via Gaudenzi, fino alla via Balducci; da via Balducci, si prosegue fino all'intersezione con via Rio Salto (SP92); da detto punto, si prosegue fino al confine con il Comune di Savignano sul Rubicone; indi, si prosegue lungo il confine.

SEDE FARMACEUTICA NR. 5 RURALE**Azienda USL della Romagna – Area Rimini - Distretto di Rimini****ISTITUITA CON CRITERIO: DEMOGRAFICO****STATO:** APERTA, PUBBLICA**Ubicata:** nella FRAZIONE DI SAN MARTINO DEI MULINI

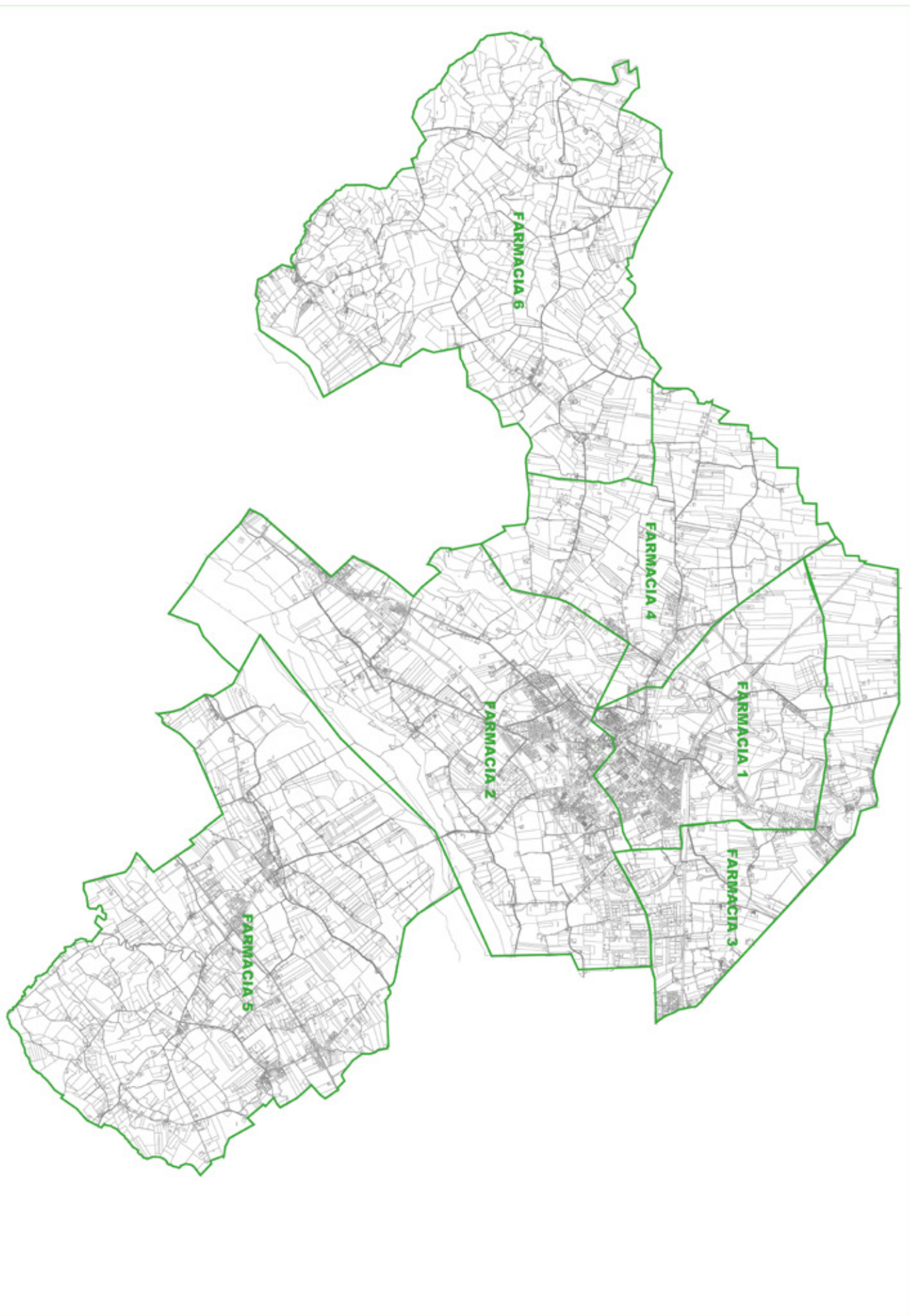
In Via Tomba, n. 22

Denominata: Farmacia Comunale San Martino**Codice identificativo :**099018179**Della quale è titolare:** Comune di Santarcangelo di Romagna**Avente la seguente sede territoriale:**

Punto di incrocio a Sud, tra il Fiume Marecchia ed il confine con il Comune di Poggio Torriana; confine con il Comune di Verucchio; confine con il Comune di Rimini, fino ad incrociare il Fiume Marecchia, lato Nord-Est; si segue il percorso del fiume, fino al punto di incrocio tra lo stesso ed il confine con il Comune di Poggio Torriana.

SEDE FARMACEUTICA NR. 6 RURALE**Azienda USL della Romagna – Area Rimini - Distretto di Rimini****ISTITUITA CON CRITERIO: DEMOGRAFICO****STATO: DI NUOVA ISTITUZIONE, PRIVATA****Ubicata: NELLA FRAZIONE DI CANONICA****Denominata:****Codice identificativo : 099018207****Della quale è titolare:****Avente la seguente sede territoriale:**

Via Rio Salto (SP92), dal confine con il Comune di Savignano sul Rubicone a via Balducci; via Balducci, fino al punto di incontro con via Gaudenzi; da via Gaudenzi, all'incrocio con via Canonica; da detto punto, si traccia una linea retta immaginaria fino a via Case Nuove, poi si fa proseguire detta linea fino al confine con il Comune di Poggio Torriana; si prosegue lungo i confini con i Comuni di: Poggio Torriana, Borghi, Longiano, Savignano sul Rubicone.



COMUNE DI SASSUOLO (MODENA)

COMUNICATO

**Approvazione della revisione della pianta organica farmacie,
con ampliamento, anno 2016**

Con deliberazione della Giunta Comunale n. 150 del 15/9/2016

il Comune di Sassuolo ha approvato la revisione, con ampliamento, della pianta organica delle farmacie. Sul sito WEB del Comune di Sassuolo è possibile visionare il testo della deliberazione ed i relativi allegati.

Il Caposervizio
Giovanni D'Andrea



LA PIANTA ORGANICA DELLE FARMACIE DEL COMUNE DI SASSUOLO (MO)

Con popolazione di 41.064 abitanti (dati ISTAT al 01/01/2015) e con 12 sedi farmaceutiche Istituite con il criterio demografico.

E' stabilita come segue:

SEDE FARMACEUTICA N. 1 PRIVATA URBANA

Azienda USL Modena Distretto di Sassuolo

Ubicata NEL CAPOLUOGO in **VIA C.BATTISTI N. 11**

Denominata Farmacia **ANTICA FARMACIA PACCHIONI del Dott. BALUGANI GIULIO e C.**

S.a.s.

36040089; della quale e' titolare la Societa' ANTICA FARMACIA PACCHIONI DEL DOTT.

BALUGANI GIULIO E C. S.A.S.

Avente la seguente sede territoriale:

PIAZZA RISORGIMENTO, CIVICI DISPARI 1:35; VIA FOSSETTA, CIVICI DISPARI, DAL 1 AL 49; PROSECUZIONE IN LINEA RETTA FINO ALL'INTERSEZIONE CON VIA UMBERTO SABA, CIVICI PARI 2/1, 2/2, 2/3, PROLUNGAMENTO SU VIA ALERAMO CIVICI DISPARI 1 E 1/1, LUNGO L'ASSE FERROVIARIO FINO AL RACCORDO FERROVIA PER MODENA; VIA MARCONI; VIA MENOTTI, NUMERI CIVICI PARI DAL 78 AL 126, FINO ALL'INTERSEZIONE CON VIALE CRISPI, NUMERI DISPARI DAL N. 1 AL N. 77; VIALE SAN GIORGIO CIVICI PARI DAL 2 AL 38; PIAZZA MARTIRI PARTIGIANI; VIA CLELIA CIVICI PARI; VIA DEL PRETORIO, CIVICI DISPARI DAL N.1 AL CIVICO 23; VIALE XX SETTEMBRE, DALL'INTERSEZIONE DI VIA MAZZINI ALL'INTERSEZIONE CON VIA DEL PRETORIO, CIVICI PARI DAL 2 AL CIVICO 24; VIA MAZZINI FINO ALL' INTERSEZIONE CON PIAZZA RISORGIMENTO, CIVICI DISPARI DAL 1 AL 117.

SEDE FARMACEUTICA N. 2 PRIVATA URBANA

Azienda USL Modena Distretto di Sassuolo

Ubicata NEL CAPOLUOGO In **VIA CLELIA N. 7**

Denominata Farmacia **FRANZONI DELLA DR.SSA ERCOLINA BRANCALEONI & C. S.A.S.**

36040088, Della quale e' titolare la Societa' FARMACIA FRANZONI DELLA DR.SSA ERCOLINA BRANCALEONI & C. S.A.S.

Avente la seguente sede territoriale: VIA CLELIA, CIVICI DISPARI; VIA DEL PRETORIO FINO ALL'INTERSEZIONE CON VIA ARAVECCHIA, CIVICI PARI DAL 2 AL 40, VIALE DELLA PACE, CIVICI PARI DAL 2 AL 168 FINO ALL'INTERSEZIONE CON CIRCONVALLAZIONE SUD; DALLA STESSA FINO ALL'INTERSEZIONE CON LA CIRCONVALLAZIONE SU OVEST/ VIA MONTANARA, CIVICI DISPARI DAL 5 AL 35; VIA F. CAVALLOTTI CIVICI DISPARI DAL 1 AL 223.

SEDE FARMACEUTICA N. 3 PRIVATA URBANA

Azienda USL Modena Distretto di Sassuolo

Ubicata NEL CAPOLUOGO In **VIA C.MENOTTI N. 99**

Denominata Farmacia **SANTA CHIARA DEL DOTT. BENVENUTI MARIO E C. S.N.C.**

36040101, della quale e' titolare la Societa' FARMACIA S. CHIARA DEL DOTT. BENVENUTI MARIO E C. S.N.C.

Avente la seguente sede territoriale: PUNTO DI INCONTRO DEL FIUME SECCHIA, AI CONFINI CON IL COMUNE DI CASTELLARANO, CON LA PROSECUZIONE IN LINEA RETTA IMMAGINARIA DEL VIALE MONCALIERI, CIVICI PARI DAL 2 AL 58; VIALE MONCALIERI FINO ALL'INCROCIO CON VIALE LEGNAGO; DA QUESTO PUNTO LINEA RETTA IMMAGINARIA FINO AL PUNTO DI INCROCIO DI VIALE ALESSANDRINI CON VIA F. CAVALLOTTI; VIA F. CAVALLOTTI CIVICI PARI DAL 2 AL 134; PROLUNGAMENTO IMMAGINARIO PIAZZA MARTIRI FINO AL VIALE SAN GIORGIO, CIVICI DISPARI DAL 1 AL 39; VIA CRISPI CIVICI PARI; VIA C. MENOTTI, CIVICI DISPARI DAL 93 AL 145, FINO AL RACCORDO FERROVIARIO (FERROVIA PER MODENA); DETTA FERROVIA FINO A RAGGIUNGERE IL PROSEGUIMENTO IDEALE IN

LINEA RETTA IMMAGINARIA DI VIA DUE MADONNE; VIA DUE MADONNE CIVICI PARI DAL 2 AL 14; VIA RADICI IN PIANO, VIA SAN LORENZO, CIVICI DISPARI DAL 5 AL 107, E SUO PROSEGUIMENTO IDEALE IN LINEA RETTA FINO A RAGGIUNGERE IL FIUME SECCHIA AI CONFINI CON IL COMUNE DI CASALGRANDE; CONFINI CON I COMUNI DI CASALGRANDE E CASTELLARANO FINO AL PUNTO D'INCONTRO CON IL FIUME SECCHIA SOPRA DESCRITTO.

SEDE FARMACEUTICA N. 4 PRIVATA URBANA

Azienda USL Modena Distretto di Sassuolo
Ubicata NEL CAPOLUOGO: In **VIA S.S.CONVOLATA N. 30**
Denominata Farmacia **PONTENUOVO**
36040117

Della quale e' titolare la **Dr.ssa GIULIANA CUOGHI**

Avente la seguente sede territoriale: CONFINI CON IL COMUNE DI CASTELLARANO; PUNTO DI INCONTRO DEL FIUME SECCHIA, AI CONFINI CON IL COMUNE DI CASTELLARANO, CON LA PROSECUZIONE IN LINEA RETTA IMMAGINARIA DELLA VIA CIRC.NE SUD - OVEST; DETTA LINEA IMMAGINARIA, VIA CIRC.NE SUD OVEST, VIA MONTANARA, VIA CIRC.NE SUD CIVICI DISPARI DAL 29 AL 81; FINO ALLA INTERSEZIONE CON VIA FRESCOBALDI CIVICI PARI DAL 2 AL 76; VIALE GIORDANO FINO A VIALE TARTINI; PROSEGUIMENTO IDEALE IN LINEA RETTA DI DETTO VIALE FINO A RAGGIUNGERE IL PROSEGUIMENTO IDEALE DELLA VIA SAN POLO; DA QUESTO PUNTO LINEA RETTA IMMAGINARIA SINO A RAGGIUNGERE I CONFINI CON IL COMUNE DI FIORANO MODENESE; CONFINI CON I COMUNI DI FIORANO MODENESE, SERRAMAZZONI E PRIGNANO SULLA SECCHIA FINO AD INCONTRARE IL TORRENTE VALLURBANA; DETTO TORRENTE FINO AL PUNTO D'INCONTRO CON IL FIUME SECCHIA; CONFINI CON IL COMUNE DI CASTELLARANO.

SEDE FARMACEUTICA N. 5 PRIVATA URBANA

Azienda USL Modena Distretto di Sassuolo
Ubicata NEL CAPOLUOGO In **VIA G. LUCCHESI N. 2**
Denominata Farmacia **DUE MADONNE**
36040115

Della quale e' titolare la Società FARMACIA DUE MADONNE DEL DOTT. ALBERTO MESINI S.N.C.

Avente la seguente sede territoriale: CONFINE COMUNE DI CASALGRANDE, LINEA RETTA IMMAGINARIA DAL CONFINE COMUNE CASALGRANDE A VIA PISTA, VIA PISTA, VIA ANCORA, VIA VITTIME 11 SETTEMBRE 2011, VIA FRATI STRADA ALTA FINO ALL'INCROCIO CON VIA EMILIA ROMAGNA, VIA EMILIA ROMAGNA LINEA IMMAGINARIA FINO CONFINE COMUNE DI CASALGRANDE; COMUNE DI FORMIGINE E FIORANO MODENESE FINO A RAGGIUNGERE LA FERROVIA MODENA-SASSUOLO; DETTA FERROVIA FINO AL PROSEGUIMENTO IDEALE IN LINEA RETTA FINO A VIALE SAN GREGORIO CIVICO 32, FINO ALL'INTERSEZIONE CON VIALE 28 SETTEMBRE, PROSEGUIMENTO SU VIA SABA CIVICO 1, PROSEGUENDO PER VIA ALERAMO CIVICI PARI DAL 2 AL 8; VIA DUE MADONNE, CIVICI DAL 1 AL 39; VIA RADICI IN PIANO CIVICI DISPARI DAL 109 AL 127; VIA SAN LORENZO CIVICI PARI DAL 2 AL 88 E SUO PROSEGUIMENTO IDEALE IN LINEA RETTA FINO A RAGGIUNGERE I CONFINI CON IL COMUNE DI CASALGRANDE.

SEDE FARMACEUTICA N. 6 PUBBLICA URBANA

Azienda USL Modena Distretto di Sassuolo
Ubicata NEL CAPOLUOGO In **VIA ARAVECCHIA N. 3**
Denominata Farmacia **COMUNALE S.GIORGIO**

36040116, Della quale e' titolare il Comune di Sassuolo (gestione tramite la società **FARMACIE DI SASSUOLO SPA**)

Avente la seguente sede territoriale:

CONFINI CON IL COMUNE DI FIORANO MODENESE FINO A RAGGIUNGERE LA VIA MAZZINI CIVICI PARI, FINO ALLA INTERSEZIONE CON VIALE XX SETTEMBRE, CIVICI DISPARI DAL 1 AL 33; VIA DEL PRETORIO CIVICI DISPARI DAL 27 AL 51 FINO ALLA INTERSEZIONE CON VIALE DELLA PACE, CIVICI DISPARI DAL 9 AL 273 FINO ALLA INTERSEZIONE CON VIA CIRCONVALLAZIONE SUD; CIRCONVALLAZIONE SUD, CIVICI PARI DAL 2 AL 98, FINO ALLA VIA ROMETTA; VIA ROMETTA CIVICI PARI DAL 30 AL 174/2; PROSEGUIMENTO LINEA IMMAGINARIA SU LARGO VERONA, ESCLUSO, VIALE BARI, ESCLUSO, VIALE UDINE, CIVICI DISPARI DAL 1 AL 61, FINO ALLA INTERSEZIONE CON VIALE F.LLI CAIROLI, CIVICI DISPARI DAL 53 AL 75; VIALE TORINO CIVICI DISPARI DAL 101 AL 137 E SUA PROSECUZIONE IDEALE FINO AI CONFINI CON IL COMUNE DI FIORANO MODENESE.

SEDE FARMACEUTICA N. 7 PRIVATA URBANA

Azienda USL Modena Distretto di Sassuolo

Ubicata NEL CAPOLUOGO In **VIA S.MARCO N. 45**

Denominata Farmacia **SAN CARLO DI ALESSANDRA BEGHETTI E DANIELE DE MARCHI S.N.C**

36040135, Della quale e' titolare la Società FARMACIA SAN CARLO DI ALESSANDRA BEGHETTI E DANIELE DE MARCHI S.N.C.

Avente la seguente sede territoriale: CONFINE CON IL COMUNE DI FIORANO SINO A VIALE SAN PIO X, VIALE SAN PIO X FINO ALL'INCROCIO CON VIA CIRCONVALLAZIONE NORD EST, PROSEGUIMENTO IN VIA VERRAZZANO FINO ALL'INCROCIO CON VIA DEL TRICOLORE, VIA DEL TRICOLORE, VIALE SAN GREGORIO, FINO ALL'INTERSEZIONE CON VIALE 28 SETTEMBRE, PROSEGUIMENTO SU VIA SABA, CIVICO 22; PROSEGUENDO IN LINEA RETTA IMMAGINARIA SU VIA FOSSETTA, CIVICI PARI DAL 2 AL 64; PIAZZA RISORGIMENTO CIVICI 47, 50 E 52; VIA MAZZINI CIVICI DISPARI DAL 139 , FINO AI CONFINI CON IL COMUNE DI FIORANO MODENESE

SEDE FARMACEUTICA N. 8 PUBBLICA URBANA

Azienda USL Modena Distretto di Sassuolo

Ubicata NEL CAPOLUOGO In **VIA BARI N. 3**

Denominata Farmacia COMUNALE SANT'AGOSTINO

36040143, Della quale e' titolare il Comune di Sassuolo (gestione tramite la società **FARMACIE DI SASSUOLO SPA**)

Avente la seguente sede territoriale: CONFINI CON IL COMUNE DI FIORANO MODENESE FINO AD INCONTRARE IL PROSEGUIMENTO IDEALE IN LINEA RETTA DI VIALE TORINO, CIVICI PARI DAL 120 AL 158, FINO ALLA INTERSEZIONE CON VIALE F.LLI CAIROLI CIVICI PARI 68 E 70; VIALE UDINE CIVICI PARI DAL 12 AL 68, VIALE BARI, LARGO VERONA, VIA ROMETTA CIVICI DISPARI DAL 27 AL 153 FINO ALLA INTERSEZIONE CON LA CIRCONVALLAZIONE SUD; PRESEGUIMENTO SULLA VIALE FRESCOBALDI CIVICI DISPARI DAL 9 AL 63, VIALE GIORDANO, FINO AD INCONTRARE VIALE TARTINI; PROSEGUIMENTO IDEALE IN LINEA RETTA DI DETTA VIA FINO A RAGGIUNGERE IL PROSEGUIMENTO IDEALE DELLA VIA S. POLO; PROSEGUIMENTO IDEALE DELLA VIA S. POLO FINO AI CONFINI CON IL COMUNE DI FIORANO MODENESE.

SEDE FARMACEUTICA N. 9 PRIVATA URBANA

Azienda USL Modena Distretto di Sassuolo

Ubicata NEL CAPOLUOGO In **VIA VENEZIA N. 27**
Denominata Farmacia **FERRARI**
36040154, della quale e' titolare la Dr.ssa GIOVANNA RICCÒ

Avente la seguente sede territoriale: CONFINI CON IL COMUNE DI CASTELLARANO; PUNTO DI INCONTRO DEL FIUME SECCHIA, AI CONFINI CON IL COMUNE DI CASTELLARANO, CON LA PROSECUZIONE IN LINEA RETTA IMMAGINARIA DEL VIALE MONCALIERI; VIALE MONCALIERI, CIVICI DISPARI DA 1 A 75, FINO ALL'INCROCIO CON VIALE LEGNAGO; DA DETTO PUNTO LINEA RETTA IMMAGINARIA FINO AL PUNTO DI INCROCIO DI VIALE ALESSANDRINI CON VIA F. CAVALLOTTI; VIA F. CAVALLOTTI, CIVICI PARI DA 146 A 284; VIA MONTANARA CIVICI PARI DAL 2 AL 94, FINO ALLA INTERSEZIONE CON LA VIA CIRC.NE SUD-OVEST, E SUA PROSECUZIONE IN LINEA RETTA IMMAGINARIA SINO AD INCONTRARE IL FIUME SECCHIA AI CONFINI CON IL COMUNE DI CASTELLARANO.

SEDE FARMACEUTICA N. 10 PRIVATA RURALE

Azienda USL Modena Distretto di Sassuolo
Ubicata NELLA FRAZIONE SAN MICHELE DEI MUCCHIETTI
In VIA SAN MICHELE N. 294
Denominata Farmacia **S. MICHELE**
36040155 della quale e' titolare la Dr.ssa SILVANA CASALE

Avente la seguente sede territoriale: CONFINI CON IL COMUNE DI CASTELLARANO; PUNTO DI INCONTRO DEL FIUME SECCHIA CON IL TORRENTE VALLURBANA; TORRENTE VALLURBANA SINO AI CONFINI CON IL COMUNE DI PRIGNANO SULLA SECCHIA; CONFINI CON I COMUNI DI PRIGNANO SULLA SECCHIA E CASTELLARANO.

SEDE FARMACEUTICA N. 11 PRIVATA URBANA ASSEGNATA IN ATTESA DI APERTURA DA PARTE DI PRIVATO

Azienda USL Modena Distretto di Sassuolo
Ubicata NEL CAPOLUOGO IN VIA DA DEFINIRE
Denominata Farmacia DA DEFINIRE
CODICE 36040209,

Avente la seguente sede territoriale: CONFINE CON IL COMUNE DI FIORANO SINO A VIALE SAN PIO X, VIALE SAN PIO X FINO ALL'INCROCIO CON VIA CIRCONVALLAZIONE NORD EST, PROSEGUIMENTO IN VIA VERRAZZANO FINO ALL'INCROCIO CON VIA DEL TRICOLORE, PROSEGUIMENTO IN LINEA RETTA VERSO NORD FINO ALLA LINEA FERROVIARIA MODENA-SASSUOLO, DETTA LINEA FINO AL CONFINE CON IL COMUNE DI FIORANO MODENESE

SEDE FARMACEUTICA N. 12 PRIVATA URBANA ASSEGNATA IN ATTESA DI APERTURA DA PARTE DI PRIVATO

Azienda USL Modena Distretto di Sassuolo
Ubicata NEL CAPOLUOGO IN VIA DA DEFINIRE
Denominata Farmacia DA DEFINIRE
CODICE 36040211;

avente la seguente sede territoriale: CONFINE COMUNE DI CASALGRANDE LINEA RETTA IMMAGINARIA FINO A VIA PISTA, VIA PISTA, VIA ANCORA, VIA VITTIME 11 SETTEMBRE 2011, VIA FRATI STRADA ALTA FINO ALL'INCROCIO CON VIA EMILIA ROMAGNA, VIA EMILIA ROMAGNA, LINEA IMMAGINARIA FINO CONFINE COMUNE DI CASALGRANDE.

COMUNE DI SAVIGNANO SUL PANARO (MODENA)

COMUNICATO

Approvazione Pianta Organica Farmacie Comune di Savignano sul Panaro (MO)

Il Comune di Savignano sul Panaro (MO) informa che con deliberazione di Giunta Comunale n. 124 del 9/9/2016

si è provveduto ad approvare la Pianta Organica delle Farmacie per l'anno 2016.

Gli atti sono disponibili sul sito www.savignano.it

Pianta organica corredata da cartografia

Il Responsabile dello Sportello Unico
Attività Produttive

Giuseppe Ponz de Leon Pisani



Provincia di Modena
COMUNE DI SAVIGNANO s/P

PIANTA ORGANICA DELLE FARMACIE DEL COMUNE DI SAVIGNANO SUL PANARO (MO)

LA PIANTA ORGANICA DELLE FARMACIE DEL COMUNE DI SAVIGNANO SUL PANARO (MO)

con popolazione di nr. **9 257** abitanti (dati ISTAT al 1/1/2015) e con nr. **3** sedi farmaceutiche (totale)

Azienda USL di **Modena** Distretto di **Vignola**

è stabilita come segue:

SEDE FARMACEUTICA NR. 1 RURALE

ISTITUITA CON CRITERIO: DEMOGRAFICO

STATO: **aperta - PRIVATA**

Ubicata NEL CAPOLUOGO – frazione di DOCCIA

In VIA CLAUDIA N. 3689

Denominata Farmacia VACCARI

Cod. identificativo 36041090

Della quale è titolare: DR. LUCA VACCARI

Avente la seguente sede territoriale:

FIUME PANARO (CONFINI CON IL COMUNE DI VIGNOLA) FINO ALLA CONFLUENZA NELLO STESSO DEL RIO D'ORZO; RIO D'ORZO FINO A RAGGIUNGERE I CONFINI CON IL COMUNE DI CASTELLO DI SERRAVALLE; CONFINI CON I COMUNI DI CASTELLO DI SERRAVALLE, MONTEVEGLIO, BAZZANO FINO ALL'INCROCIO CON VIA CLAUDIA; VIA CLAUDIA FINO ALL'INCROCIO CON VIA MOLISE; VIA MOLISE QUINDI LINEA RETTA FINO AL FIUME PANARO.

SEDE FARMACEUTICA NR. 2 RURALE

ISTITUITA CON CRITERIO: DEMOGRAFICO

STATO: **aperta - PRIVATA**

Ubicata NEL CAPOLUOGO – Frazione di FORMICA

In VIA TAVONI N. 404

Denominata Farmacia BANCARI - S. ANGELI CUSTODI

Cod. identificativo 36041136

Della quale è titolare: DR. EMILIO RINALDI

Avente la seguente sede territoriale:

FIUME PANARO (CONFINI CON IL COMUNE DI VIGNOLA) FINO ALLA CONFLUENZA NELLO STESSO DEL RIO D'ORZO; RIO D'ORZO FINO A RAGGIUNGERE I CONFINI CON IL COMUNE DI CASTELLO DI SERRAVALLE; CONFINI CON I COMUNI DI CASTELLO DI SERRAVALLE, GUIGLIA, MARANO SUL PANARO E VIGNOLA (FIUME PANARO) FINO A RAGGIUNGERE IL RIO D'ORZO.

SEDE FARMACEUTICA NR. **3 RURALE**

ISTITUITA CON CRITERIO: DEMOGRAFICO

STATO: **aperta - PRIVATA**

Ubicata NEL CAPOLUOGO – Frazione di MAGAZZINO

In VIA FALLOPPIE N. 70

Denominata Farmacia RIZZO BIAGIO

Cod. identificativo 36041174

Della quale è titolare: DR. RIZZO BIAGIO

Avente la seguente sede territoriale:

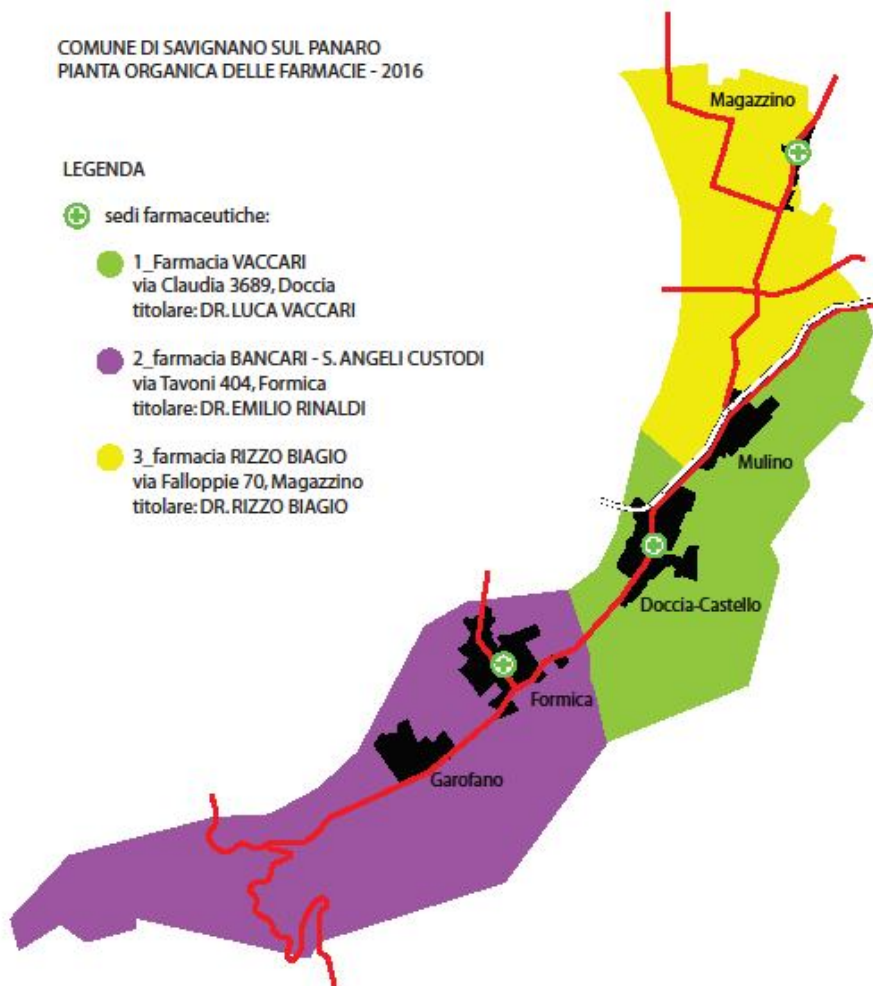
VIA MOLISE, DALL'INCROCIO CON VIA CLAUDIA, QUINDI LINEA RETTA FINO AL FIUME PANARO; FIUME PANARO (CONFINI CON I COMUNI DI SPILAMBERTO E VIGNOLA), CONFINI CON I COMUNI DI SAN CESARIO E DI BAZZANO FINO ALL'INCROCIO CON VIA CLAUDIA, VIA CLAUDIA FINO ALL'INCROCIO CON VIA MOLISE.

RAPPRESENTAZIONE CARTOGRAFICA

COMUNE DI SAVIGNANO SUL PANARO
PIANTA ORGANICA DELLE FARMACIE - 2016

LEGENDA

- 📍 sedi farmaceutiche:
- 1_Farmacia VACCARI
via Claudia 3689, Doccia
titolare: DR. LUCA VACCARI
 - 2_farmacia BANCARI - S. ANGELI CUSTODI
via Tavoni 404, Formica
titolare: DR. EMILIO RINALDI
 - 3_farmacia RIZZO BIAGIO
via Falloppie 70, Magazzino
titolare: DR. RIZZO BIAGIO



COMUNE DI SERRAMAZZONI (MODENA)

COMUNICATO

**Pianta organica delle farmacie site sul territorio comunale
- Conferma**

Viste le seguenti disposizioni normative:

- L.R. 3 marzo 2016, n. 2 "Norme regionali in materia di organizzazione degli esercizi farmaceutici e di prenotazioni di prestazioni specialistiche ambulatoriali";

- nota della Regione Emilia Romagna PG/2016/0199927 del 21/3/2016 con la quale vengono impartite le prime indicazioni

operative per al revisione della pianta organica delle farmacie.

Si informa che con deliberazione di G.C. n. 110 del 12/9/2016 si è provveduto ad approvare il progetto di conferma della Pianta Organica delle Farmacie del Comune di Serramazzoni.

Copia dell'atto di Giunta comunale ed i suoi allegati sono depositati presso il Servizio Segreteria Generale del Comune di Serramazzoni, Piazza Tasso n. 7 - 41028 Serramazzoni (MO) - tel. 059/952199 e reperibili nel sito internet del Comune all'indirizzo: <http://www.comune.serramazzoni.mo.it>

Il Responsabile

Paola Chiletti

Comune di Serramazzoni
Provincia di Modena

PIANTA ORGANICA DELLE FARMACIE DI SERRAMAZZONI

La pianta organica delle farmacie del Comune di Serramazzoni con popolazione di nr. 8244 abitanti (dati ISTAT al 1/1/2015) e con nr. 2 sedi farmaceutiche Azienda USL di MODENA - Distretto di PAVULLO NEL FRIGNANO è stabilita come segue:

SEDE FARMACEUTICA NR. 1 - RURALE
ISTITUITA CON CRITERIO: DEMOGRAFICO
STATO:

- aperta : PRIVATA

Ubicata NEL CAPOLUOGO

In VIA GIARDINI NORD - Numero civico 41-47-49

Denominata:FARMACIA G. VENTURELLI DI VENTURELLI SERGIO & C SNC

Cod. identificativo - 36042066

Della quale è titolare la società:

FARMACIA G. VENTURELLI DI VENTURELLI SERGIO & C SNC

Avente la seguente sede territoriale:

confini con il Comune di Maranello fino ad incontrare la strada statale n. 12 (del Brennero); da questo punto linea retta immaginaria che raggiunge la stessa strada statale n. 12 nel punto in cui detta strada interseca il Comune di Pavullo nel Frignano; confini con i comuni di Pavullo nel Frignano, Polinago, Prignano sulla Secchia, Sassuolo, Fiorano Modenese e maranello fino ad incontrare la strada statale n. 12 (del Brennero).

SEDE FARMACEUTICA NR. 2 - RURALE
ISTITUITA CON CRITERIO: DEMOGRAFICO
STATO:

- aperta : PRIVATA

Ubicata nella frazione di San Dalmazio

In VIA PIAZZA - Numero civico 133

Denominata:FARMACIA SAN DALMAZIO

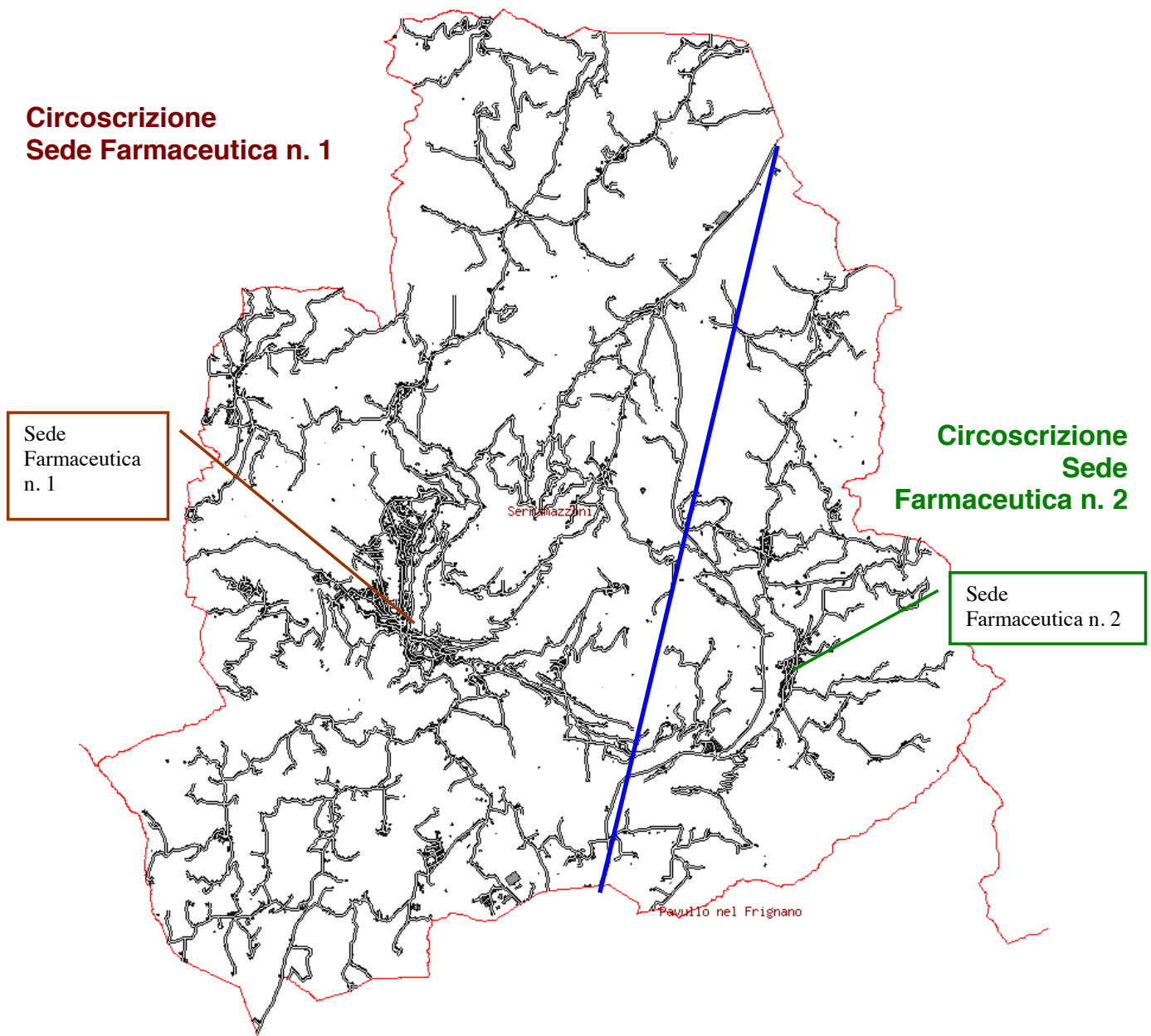
Cod. identificativo-36042067

Della quale è titolare:

Dr. PATRIZIA BALDINI

Avente la seguente sede territoriale:

confini con il Comune di Maranello fino ad incontrare la strada statale n. 12 (del Brennero); da questo punto linea retta immaginaria che raggiunge la stessa strada statale n. 12 nel punto in cui detta strada interseca il Comune di Pavullo nel Frignano; confini con i comuni di Pavullo nel Frignano, Marano sul Panaro e Maranello fino ad incontrare la strada statale n. 12 (del Brennero).

PIANTA TOPOGRAFICA DEL COMUNE DI SERRAMAZZONI

COMUNE DI SOLIERA (MODENA)

COMUNICATO

Adozione della Pianta Organica delle farmacie del Comune di Soliera anno 2016

Si informa che, ai sensi dell'art. 4 co. 7 lett.a) della L.R. 2/2016, il Comune di Soliera con Delibera di Giunta Comunale n. 83 del 1/9/2016 ha provveduto ad adottare la nuova Pianta Organica delle sedi farmaceutiche del territorio di Soliera.

Al presente avviso si allega la rappresentazione cartografica e relative schede descrittive della nuova pianta organica.

Copia dell'atto di Giunta Comunale ed i suoi allegati sono depositati presso il Settore Pianificazione e Sviluppo del Territorio del Comune di Soliera (MO) Piazza della Repubblica n. 1 - 41019 Soliera (MO) - tel. 059/568511 e reperibili sul sito internet comunale all'indirizzo: www.comune.soliera.mo.it

Il Responsabile del Settore
Alessandro Bettio

LA PIANTA ORGANICA DELLE FARMACIE DEL COMUNE DI**SOLIERA (MO)**

con popolazione di nr. **15.412** abitanti (dati ISTAT al 1/1/2015) e con nr. **4** sedi farmaceutiche (totale)

Azienda USL di **Modena** Distretto di **Carpi**

è stabilita come segue:

SEDE FARMACEUTICA NR. 1 URBANA

ISTITUITA CON CRITERIO: **DEMOGRAFICO**

STATO: **aperta - PRIVATA**

Ubicata **NEL CAPOLUOGO**

In **VIA MARCONI N. 170**

Denominata Farmacia **LODI**

Cod. identificativo **36044092**

Della quale è titolare la Società **FARMACIA LODI DEL DR. GRAZIANO LODI & C. S.A.S.**

Avente la seguente sede territoriale:

OVEST E SUD CONFINE CON I COMUNI DI MODENA E CARPI; NORD DA VIA GAMBISA, TRATTO VIA I° MAGGIO, VIA MARCONI; EST VIA ARGINETTO, CAVO ARGINETTO, VIA MORELLO MEZZO, VIA S. MICHELE FINO AD INCONTRARE IL CONFINE CON MODENA.

SEDE FARMACEUTICA NR. 2 RURALE

ISTITUITA CON CRITERIO: **DEMOGRAFICO**

STATO: **aperta - PRIVATA**

Ubicata **NELLA FRAZIONE DI LIMIDI**

In **VIA G. DI VITTORIO N. 9**

Denominata Farmacia **SANT'ANTONIO DI LUPPI M. GRAZIA C. S.N.C.**

Cod. identificativo **36044093**

Della quale è titolare la Società **FARMACIA S. ANTONIO DI LUPPI M. GRAZIA & C. S.N.C.**

Avente la seguente sede territoriale:

OVEST E NORD CONFINE CON IL COMUNE DI CARPI; EST CONFINE CON CAVO GHERARDO, SCOLO SAN MICHELE, TRATTO VIA CARPI RAVARINO, VIA PRATI VACCHERIA, TRATTO VIA VACCHERIA SINO ALL'INTERSEZIONE DI VIA SANTA MARIA; SUD VIA MAGNAVACCA, TRATTO VIA LIMIDI, VIA STRADELLO CONFINE, TRATTO VIA GAMBISA, TRATTO VIA VACCHERIA, TRATTO VIA SOLIERA

CAVEZZO, TRATTO VIA SANTA MARIA.

SEDE FARMACEUTICA NR. **3 URBANA**

ISTITUITA CON CRITERIO: **DEMOGRAFICO**

STATO: **aperta - PUBBLICA**

Ubicata **NEL CAPOLUOGO**

In **VIA GRANDI N. 155/159**

Denominata Farmacia **COMUNALE DI SOLIERA**

Cod. identificativo **36044163**

Della quale è titolare: **COMUNE DI SOLIERA**

Avente la seguente sede territoriale:

OVEST VIA GAMBISA, TRATTO VIA I MAGGIO, VIA MARCONI, VIA ARGINETTO, CAVO ARGINETTO; SUD VIA MORELLO MEZZO, VIA S. MICHELE, VIA MORELLO CONFINE; EST FIUME SECCHIA; NORD: VIA STRADELLO ROTTA, VIA PONTE ROTTO, VIA IMPERIALE, VIA S. MARIA, TRATTO VIA SOLIERA-CAVEZZO. VIA VACCHERIA FINO A VIA GAMBISA.

SEDE FARMACEUTICA NR. **4 RURALE**

ISTITUITA CON CRITERIO: **DEMOGRAFICO**

STATO: **assegnata in attesa di apertura da parte di privato**

Ubicata **NELLA FRAZIO DI SOZZIGALLI**

In ...

Denominata Farmacia ...

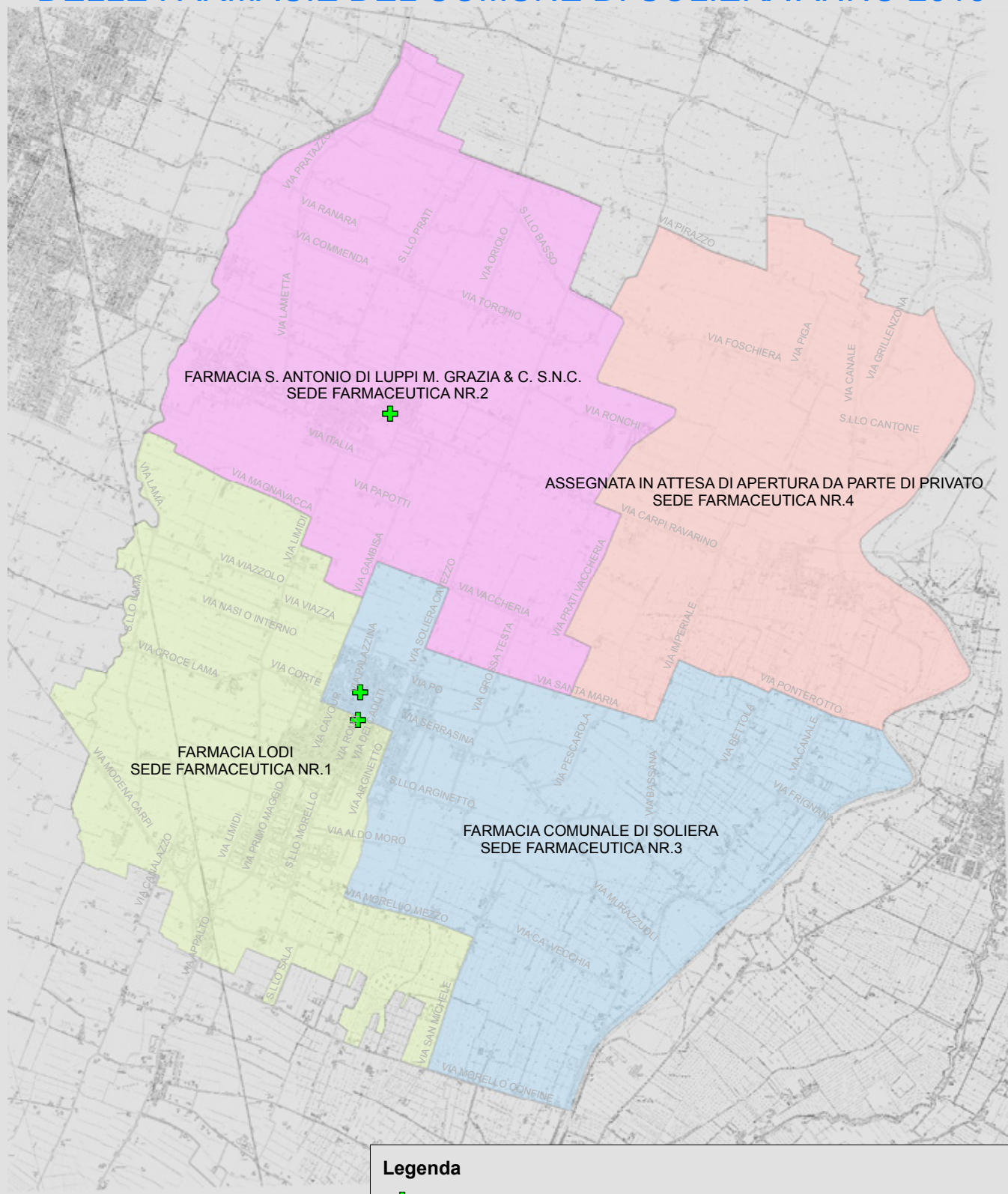
Cod. identificativo **36044212**

Della quale è titolare: ...

Avente la seguente sede territoriale:

NORD CONFINE CON IL COMUNE DI CARPI; EST CONFINE CON IL FIUME SECCHIA; SUD DALL'INERSEZIONE CON VIA VACCHERIA, TRATTO VIA SANTA MARIA, TRATTO VIA IMPERIALE, VIA PONTEROTTO, VIA STRADELLO ROTTA SINO AL FIUME SECCHIA; OVEST CONFINE CON IL CAVO GHERARDO, SCOLO SAN MICHELE, TRATTO VIA CARPI RAVARINO, VIA PRATI VACCHERIA, TRATTO VIA VACCHERIA SINO ALL'INTERSEZIONE DI VIA SANTA MARIA.

REVISIONE DELLA PIANTA ORGANICA DELLE FARMACIE DEL COMUNE DI SOLIERA ANNO 2016



Legenda

✚ UBICAZIONE FARMACIA

Area di attribuzione

sede, denomina

SEDE FARMACEUTICA NR.1, FARMACIA LODI

SEDE FARMACEUTICA NR.2, FARMACIA S. ANTONIO DI LUPPI M. GRAZIA & C. S.N.C.

SEDE FARMACEUTICA NR.3, FARMACIA COMUNALE DI SOLIERA

SEDE FARMACEUTICA NR.4, ASSEGNATA IN ATTESA DI APERTURA DA PARTE DI PRIVATO

COMUNE DI SORBOLO (PARMA)

COMUNICATO

Approvazione della Pianta Organica delle Farmacie del Comune di Sorbolo

Viste le seguenti disposizioni normative:

- Legge n. 475 del 2 aprile 1968 "Norme concernenti il servizio farmaceutico" e ss.mm. e ii;
- Legge 8 novembre 1991, n. 362 e successive modificazioni "Norme di riordino del settore farmaceutico";
- art. 64 "Organizzazione del servizio farmaceutico" della L.R. n.13 del 2015 "Riforma del sistema di governo regionale e locale e disposizioni su Città Metropolitana di Bologna, Province, Comuni e loro Unioni", dedicato al nuovo assetto delle funzioni in materia di organizzazione del servizio farmaceutico;
- L.R. 3 marzo 2016, n. 2 "Norme regionali in materia di

organizzazione degli esercizi farmaceutici e di prenotazioni di prestazioni specialistiche ambulatoriali";

Vista inoltre la nota della Regione Emilia-Romagna PG/2016/0199927 del 21/3/2016 con la quale vengono impartite le prime indicazioni operative per la revisione della pianta organica delle farmacie.

Si informa

che con deliberazione di G.C. n. 59 del 13/9/2016 si è provveduto ad approvare il progetto di revisione della Pianta Organica delle Farmacie del Comune di Sorbolo.

Copia dell'atto di Giunta Comunale ed i suoi allegati sono depositati presso l'Ufficio SUAP dell'Unione Bassa Est Parmense, Via del Donatore n.2 - 43058 Sorbolo (PR) e reperibili nel sito internet del Comune all'indirizzo: www.comune.sorbolo.pr.it.

Il Responsabile del Servizio

Valter Bertozzi

SCHEMA PER PIANTA ORGANICA

LA PIANTA ORGANICA DELLE FARMACIE DEL COMUNE DI SORBOLO

con popolazione di nr. 9.591 abitanti (dati ISTAT al 1/1/2015) e con nr. 3 sedi
farmaceutiche (totale)

Azienda USL di PARMA Distretto di PARMA

è stabilita come segue:

SEDE FARMACEUTICA NR. 1 URBANA

ISTITUITA CON CRITERIO: DEMOGRAFICO

STATO: • aperta : PRIVATA

Ubicata NEL CAPOLUOGO

In Via Italo Focherini Numero civico 11

Denominata: **Farmacia di Sorbolo Snc di Busani dott. Franco & C.**

Cod. identificativo 34037069

Della quale è titolare:

Farmacia di Sorbolo Snc di Busani dott. Franco & C.

Avente la seguente sede territoriale:

PARTENDO DALLA PROIEZIONE DI VIA GRUPPINI SUL CAVO FUMOLENTA SI PROSEGUE LUNGO VIA GRUPPINI, INDI SI COSTEGGIA PIAZZA DELLA LIBERTA', CON IMMISSIONE IN VIA I MAGGIO CHE SI PERCORRE FINO ALL'INCROCIO CON VIA BUOZZI. DA QUI SI PROSEGUE IN DIREZIONE DEL TORRENTE ENZA - SI SEGUE DETTO TORRENTE FINO ALL'IMMISSIONE DEL CANALE CAVO PARMETTA - INDI, SI SEGUE IL CAVO PARMETTA FINO ALL'IMMISSIONE DEL CANALE NAVIGLIO NUOVO - SI PROSEGUE LUNGO CANALE NAVIGLIO FINO AL PONTE DEL GRILLO - SI PROSEGUE DAL PONTE DEL GRILLO, SEGUENDO IL CANALAZZO TERRIERI, FINO AL PONTE IN CORRISPONDENZA DELLA STRADA COMUNALE DI FRASSINARA - SI CONTINUA CON LA CONGIUNGENTE DEL PONTE SUL CANALAZZO TERRIERI DELLA STRADA COMUNALE DI FRASSINARA CON IL PONTE SUL CAVO FUMOLENTA DI VIA TOMBA - SI PROSEGUE LUNGO IL CAVO FUMOLENTA FINO ALLA SUA PROIEZIONE SU VIA GRUPPINI.

SEDE FARMACEUTICA NR. 2 RURALE

ISTITUITA CON CRITERIO: TOPOGRATICO

STATO: • aperta : PRIVATA

Ubicata nella FRAZIONE di Bogolese

In Via Mantova n. 69/71, Bogolese

Denominata: ***Farmacia Dr. Pietro Parenti di Parenti Micaela***

Cod. identificativo 34037102

Della quale è titolare: ***Dott.ssa Micaela Parenti***

Avente la seguente sede territoriale:

PARTENDO DAL PUNTO D'INCONTRO DELLA SP 62R CON LA STRADA VICINALE DELLA FINE, SI PROSEGUE PER QUESTA SINO AL SUO CONGIUNGIMENTO CON STRADA CERTOSINO - DA QUI SI PROSEGUE LUNGO IL CONFINE COMUNALE FINO AL PONTE SUL GRILLO - SI PROSEGUE DAL PONTE DEL GRILLO, SEGUENDO IL CANALAZZO TERRIERI, FINO AL PONTE IN CORRISPONDENZA DELLA STRADA COMUNALE DI FRASSINARA - SI CONTINUA CON LA CONGIUNGENTE DEL PONTE SUL CANALAZZO TERRIERI DELLA STRADA COMUNALE DI FRASSINARA CON IL PONTE SUL CAVO FUMOLENTA DI VIA TOMBA - SI PROSEGUE LUNGO IL CAVO FUMOLENTA FINO AL PONTE POSTO SULLA STRADA COMUNALE DEL BOSCO - DA DETTO PONTE, SI PROSEGUE LUNGO CAVO FUMOLENTA GIUNGENDO ALL'ALTEZZA DELLA PROIEZIONE SU DI ESSO DI CANALETTA MAESTA'. DA QUI SI PROSEGUE FINO ALL'ALVEO DEL TORRENTE ENZA.

SEDE FARMACEUTICA NR. 3 URBANA

ISTITUITA CON CRITERIO: DEMOGRAFICO

STATO: • di nuova istituzione • PRIVATA

Ubicata NEL CAPOLUOGO

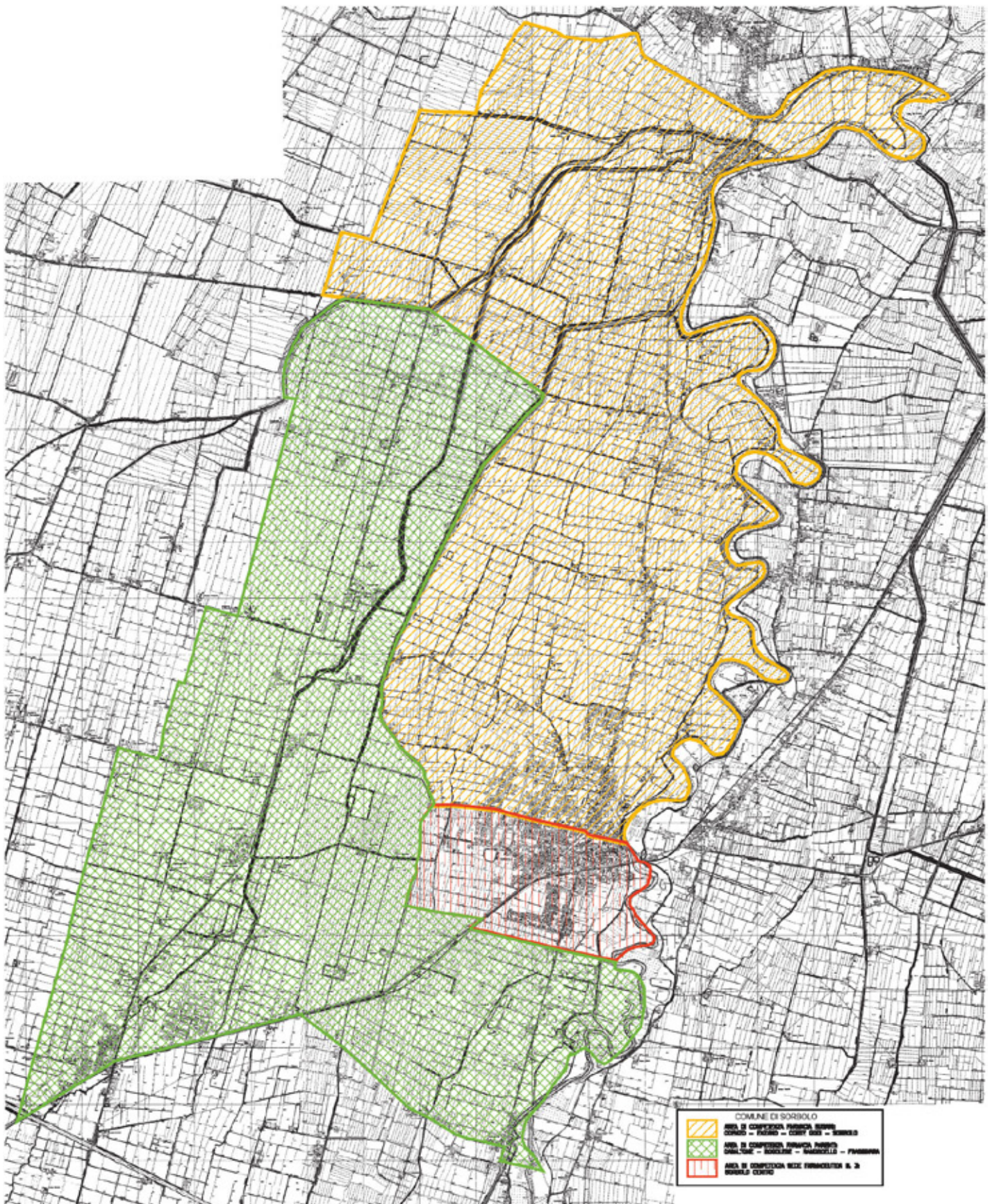
Denominata Farmacia

Cod. identificativo 34027151

Della quale è titolare:

Avente la seguente sede territoriale:

PARTENDO DALLA PROIEZIONE SUL CAVO FUMOLENTA DELLA CANALETTA MAESTA' SI PROSEGUE LUNGO QUEST'ULTIMA, FINO ALL'ALVEO DEL TORRENTE ENZA. SI PERCORRE DETTO TORRENTE LUNGO IL CONFINE COMUNALE FINO ALL'ALTEZZA DELL'INCROCIO TRA VIA I MAGGIO E VIA BUOZZI. SI PROSEGUE LUNGO VIA I MAGGIO, INDI SI COSTEGGIA PIAZZA DELLA LIBERTA' CON IMMISSIONE IN VIA GRUPPINI, FINO ALLA SUA PROIEZIONE SU CAVO FUMOLENTA- SI PROSEGUE LUNGO CAVO FUMOLENTA FINO ALL'ALTEZZA DI CANALETTA MAESTA' CAVO GAMBALONE MORTO-



COMUNE DI TERENCEO (PARMA)

COMUNICATO

Comunicato conferma Pianta Organica delle Farmacie

Viste le seguenti disposizioni normative:

- Legge n. 475 del 2 aprile 1968 “Norme concernenti il servizio farmaceutico” e ss. mm.e ii.;

- Legge n. 362 dell’8 novembre 1991 e ss.mm. “Norme di riordino del settore farmaceutico”;

- Art. 64 “Organizzazione del servizio farmaceutico” della L.R. n. 13 del 2015 “Riforma del sistema di governo regionale e locale e disposizioni su Città Metropolitana di Bologna, Province, Comuni e loro Unioni”, dedicato al nuovo assetto delle funzioni in materia di organizzazione del servizio farmaceutico;

- L.R. n. 2 del 3 marzo 2016 “Norme regionali in materia

di organizzazione degli esercizi farmaceutici e di prenotazioni di prestazioni specialistiche ambulatoriali”;

Vista inoltre la nota della Regione Emilia-Romagna PG/2016/0199927 del 21/3/2016, con la quale vengono impartite le prime indicazioni operative per la revisione della pianta organica delle farmacie;

si informa:

che con deliberazione di Giunta Comunale n. 47 del 4 agosto 2016 si è provveduto a confermare la Pianta Organica delle Farmacie.

Copia dell’atto di Giunta Comunale è depositata presso la Segreteria comunale.

Allegato A - Rappresentazione cartografica

Allegato B - Scheda descrittiva.

Il Responsabile Affari Generali

Maddalena Caffarra

TERZO QUADRO DIVISIONE

Comune di Terenzo

PROVINCIA DI MODENA

Sezione unica in 59 fogli

Quadro d'unione

Scala di 1:20000

orig. aut. cart. Gen. Lodi



DIREZIONE GENERALE DEL CATASTO E DEI SERVIZI TECNICI FISCALI

LIVIA ANICCHIETTI MARINO MANZONI

PROVINCIALE DI MODENA - MODENA SEDE UFFICIALE

**SCHEMA DESCRITTIVO PIANTA ORGANICA DELLE FARMACIE
DEL COMUNE DI TERENCE**

Con popolazione di n. 1.178 abitanti (dati ISTAT al 01/01/2015) e con n.1 sede farmaceutica.

Azienda USL di Parma – Distretto Valli Taro e Ceno

È confermata come segue:

Sede farmaceutica n.1 rurale

Istituita con criterio demografico (delibera di Giunta provinciale n. 819 del 16/12/2010)

Stato vacante

Ubicazione da individuare

Denominata

Codice identificativo 34038 - 128

Titolare

Avente la seguente sede territoriale: intero territorio comunale.

COMUNE DI ZOCCA (MODENA)

COMUNICATO

Farmacie - Approvazione Pianta organica anno 2016

Il Comune di Zocca (MO) informa che, in applicazione della L.R. Emilia-Romagna n. 2 del 3/3/2016, con deliberazione

di Giunta Comunale n. 83 del 30/8/2016 si è provveduto a confermare l'attuale Pianta Organica delle Farmacie. Gli atti sono disponibili sul sito istituzionale del Comune di Zocca: www.comune.zocca.mo.it

Il Responsabile del Servizio
Rosario Napoleone



COMUNE DI ZOCCA

Provincia di Modena

Via del Mercato, 104 – 41059 Zocca

*Servizio Autonomo Edilizia Privata, Urbanistica, Ambiente,
Attività Produttive e Commercio*

Tel. 059/985711 – Fax 059-985700

E-mail certificata: comunezocca@cert.comune.zocca.mo.it

LA PIANTA ORGANICA DELLE FARMACIE DEL COMUNE DI ZOCCA (MO)

Con popolazione di n. 4.840 abitanti (dati ISTAT al 1/1/2015) e con n. 2 sedi farmaceutiche (totale)

Azienda USL di Modena Distretto di Vignola

è stabilita come segue:

SEDE FARMACEUTICA NR. 1 RURALE

ISTITUITA CON CRITERIO: DEMOGRAFICO

STATO:

- aperta : PRIVATA

Ubicata NEL CAPOLUOGO in VIA DEL MERCATO N. 2

Denominata FARMACIA TONIONI DELLA DR.SSA TONIONI ROBERTA & C. S.N.C

Cod. identificativo: 36047097

Della quale è titolare la società FARMACIA TONIONI DELLA DR.SSA TONIONI ROBERTA & C. SNC

Avente la seguente sede territoriale:

LINEA RETTA IMMAGINARIA CHE, PASSANDO SULLE CIME DEI MONTI ALBANELLO E CERPIGNANO, RAGGIUNGE IL CONFINE CON IL COMUNE DI VERGATO DA UN LATO ED IL CONFINE CON IL COMUNE DI GUIGLIA DALL'ALTRO LATO; CONFINI CON I COMUNI DI GUIGLIA, PAVULLO, MONTESE, CASTEL D'AIANO E VERGATO FINO A INTERSECCARE LA LINEA RETTA IMMAGINARIA SOPRA DESCRITTA.

SEDE FARMACEUTICA NR. 2 RURALE

ISTITUITA CON CRITERIO: DEMOGRAFICO

STATO:

- aperta : PRIVATA

Ubicata nella FRAZIONE DI MONTOMBRARO in VIA S. CARLO N. 212

Denominata FARMACIA SAN CARLO DI BERNARDI DR.SSA ILARIA

Cod. identificativo: 36047133

Della quale è titolare la Dr.ssa ILARIA BERNARDI

Avente la seguente sede territoriale:

LINEA RETTA IMMAGINARIA CHE, PASSANDO SULLE CIME DEI MONTI ALBANELLO E CERPIGNANO, RAGGIUNGE IL CONFINE CON IL COMUNE DI VERGATO DA UN LATO ED IL CONFINE CON IL COMUNE DI GUIGLIA DALL'ALTRO LATO; CONFINI CON I COMUNI DI GUIGLIA, CASTELLO DI SERRAVALLE, SAVIGNO E VERGATO FINO A INTERSECCARE LA LINEA RETTA IMMAGINARIA SOPRA DESCRITTA.

Zocca, 30/08/2016



IL RESPONSABILE DEL SERVIZIO
Dr. Rosario Napoleone

UNIONE DEI COMUNI VALLI E DELIZIE - (FERRARA)

COMUNICATO

L.R. n. 13 del 2015 “Norme di riordino del settore farmaceutico” - Approvazione pianta organica dei territori dei Comuni di Argenta, Ostellato e Portomaggiore

Vistele seguenti disposizioni normative:

- Legge n. 475 del 2 aprile 1968 “Norme concernenti il servizio farmaceutico” e ss.mm. e ii;
- Legge n. 362 del 8 novembre 1991, e successive modificazioni “Norme di riordino del settore farmaceutico”;
- art. 64 “Organizzazione del servizio farmaceutico” della L.R. n. 13 del 2015 "Riforma del sistema di governo regionale e locale e disposizioni su Città Metropolitana di Bologna, Province, Comuni e loro Unioni", dedicato al nuovo assetto delle funzioni in materia di organizzazione del servizio farmaceutico

Vista, inoltre, la nota della Regione Emilia-Romagna PG/2016/0199927 del 21/03/2016 Ns. Prot. n. 5896 del 22/3/2016, con la quale vengono impartite le indicazioni operative per la revisione della pianta organica delle farmacie, indicando, tra l'altro, la tempistica da rispettare;

Con Delibera di Giunta dell'Unione n. 49 del 19/9/2016 si è provveduto a confermare in via definitiva il preesistente progetto di Pianta Organica delle farmacie, dei Comuni di Argenta, Ostellato e Portomaggiore, come da schema di pianta organica allegato alla presente alla lettera A e da rappresentazione cartografica allegata alla presente alla lettera B.

Copia dell'atto di Giunta Unione e dei suoi allegati sono depositati presso lo Sportello Unico per le Attività Produttive dell'Unione dei Comuni Valli e Delizie della Sede di Argenta, Piazza Garibaldi n. 3 - 44011 Argenta (FE) e sono reperibili nel sito internet dell'Unione dei Comuni Valli e Delizie: <http://www.unionevalliedelizie.fe.it>

Il Presidente dell'Unione dei Comuni Valli e Delizie
Antonio Fiorentini

SCHEMA PER PIANTA ORGANICA

LA PIANTA ORGANICA DELLE FARMACIE DEL COMUNE DI
PORTOMAGGIORE (FE)

con popolazione di Nr. **12085** abitanti (dati ISTAT al 1/1/2015) e con nr. **4** sedi farmaceutiche (totale)

Azienda USL di **Ferrara** Distretto **Sud Est**

è stabilita come segue:

SEDE FARMACEUTICA NR. **1 URBANA**

ISTITUITA CON CRITERIO: **DEMOGRAFICO**

STATO:

- **aperta : PRIVATA**

Ubicata **NEL CAPOLUOGO**

PORTOMAGGIORE_____

In VIA **VITTORIO EMANUELE II** _____ Numero civico **4**_____

Denominata Farmacia

FARMACIA SABBIONI SNC

Cod. identificativo **38019081**_____

Della quale è titolare:

Farmacia Sabbioni dei Dottori Stefano e Sergio Sabbioni SNC

Avente la seguente sede territoriale:

Farmacia Sabbioni dei dottori Stefano e Sergio Sabbioni SNC

Avente la seguente sede territoriale: **confini con il comune di Argenta fino ad intesecare una linea retta immaginaria che, partendo da "Il Loghetto" sulla strada che da Portomaggiore porta a Gambulaga ed intersecando lo scolo Bolognese, raggiunge il centro abitato di bando (in comune di Argenta); detta linea immaginaria limitatamente al tratto compreso tra il confine con il comune di Argenta e lo scolo Bolognese; detto scolo fino ad intersecare il ponte che collega il corso Vittorio Emanuele II con la Via Giordano Bruno, indi prosecuzione sulla Via XXV Aprile fino all'incrocio in Via G. Mazzini; Via G. Mazzini, Piazza Umberto I, tratto di Via F. Bernagozzi, Via Stauto, Via Dante Alighieri fino all'incrocio con Via C. Cavallini; Via Fiume, indi lo scolo Bolognese fino ai confini con il comune di Argenta; confini con il comune di Argenta.**

RIPORTARE DETTAGLIATA INDICAZIONE TOPOGRAFICA UTILE AD INDIVIDUARE IN MANIERA UNIVOCA LA CIRCOSCRIZIONE (PERIMETRO) DELLA SEDE FARMACEUTICA

SCHEMA PER PIANTA ORGANICA

LA PIANTA ORGANICA DELLE FARMACIE DEL COMUNE DI
PORTOMAGGIORE (FE)

con popolazione di Nr. **12085** abitanti (dati ISTAT al 1/1/2015) e con nr. **4** sedi farmaceutiche (totale)

Azienda USL di **Ferrara** Distretto **Sud Est**

è stabilita come segue:

SEDE FARMACEUTICA NR. **2 URBANA**

ISTITUITA CON CRITERIO: **DEMOGRAFICO**

STATO:

- **aperta : PRIVATA**

Ubicata **NEL CAPOLUOGO**

PORTOMAGGIORE _____

In **PIAZZA UMBERTO I** _____ Numero civico **20** _____

Denominata Farmacia

FARMACIA MARZOLA _____

Cod. identificativo **38019082** _____

Della quale è titolare:

Marzola Sas di Santi Carlo _____

Avente la seguente sede territoriale:

confini con il comune di Argenta fino ad intersecare lo scolo Bolognese (ad ovest di Portomaggiore); da questo punto linea retta immaginaria che, intersecando la strada che da Portomaggiore porta Gambulaga in loc. "Il Loghetto" raggiunge i confini con il comune di Ostellato; detta linea immaginaria limitatamente al tratto compreso tra il confine con il comune di Argenta ed "Il Loghetto"; da quest'ultimo punto linea retta immaginaria che, intersecando lo scolo Bolognese, raggiunge il centro abitato di Bando (in comune di Argenta); detta linea immaginaria limitatamente al tratto compreso tra "Il Loghetto" e lo scolo Bolognese; detto scolo fino ad intersecare il ponte che collega il corso Vittorio Emanuele II con la Via Giordano Bruno, indi prosecuzione sulla Via XXV Aprile fino all'incrocio con Via G. Mazzini; Via G. Mazzini, Piazza Umberto I, tratto di Via F. Bernagozzi; Via Statuto, Via Dante Alighieri fino all'incrocio con Via C. Cavallini; Via C. Cavallini, Via Fiume, indi lo scolo Bolognese fino ai confini con il comune di Argenta; confini con il comune di Argenta.

RIPORTARE DETTAGLIATA INDICAZIONE TOPOGRAFICA UTILE AD INDIVIDUARE IN MANIERA UNIVOCA LA CIRCOSCRIZIONE (PERIMETRO) DELLA SEDE FARMACEUTICA

SCHEMA PER PIANTA ORGANICA

LA PIANTA ORGANICA DELLE FARMACIE DEL COMUNE DI
PORTOMAGGIORE (FE)

con popolazione di Nr. **12085** abitanti (dati ISTAT al 1/1/2015) e con nr. **4** sedi farmaceutiche (totale)

Azienda USL di **Ferrara** Distretto **Sud Est**

è stabilita come segue:

SEDE FARMACEUTICA NR. **3 RURALE**

ISTITUITA CON CRITERIO: **DEMOGRAFICO**

STATO:

- **aperta : PRIVATA**

Ubicata **NELLA FRAZIONE**

GAMBULAGA _____

In VIA **VERGINESE** _____ Numero civico **19** _____

Denominata Farmacia

FARMACIA COLABELLA _____

Cod. identificativo **38019083** _____

Della quale è titolare:

Dr. Nicola Colabella _____

Avente la seguente sede territoriale:

confini con il comune di Argenta fino ad intersecare lo scolo Bolognese (ad ovest di Portomaggiore); da questo punto linea retta immaginaria che, intersecando la strada che da Portomaggiore porta a Gambulaga in loc. "Il Loghetto", raggiunge il confine con il comune di Ostellato; confini con i comuni di Ostellato, Masi torello, Voghiera ed Argenta.

RIPORTARE DETTAGLIATA INDICAZIONE TOPOGRAFICA UTILE AD INDIVIDUARE IN MANIERA UNIVOCA LA CIRCOSCRIZIONE (PERIMETRO) DELLA SEDE FARMACEUTICA

SCHEMA PER PIANTA ORGANICA

LA PIANTA ORGANICA DELLE FARMACIE DEL COMUNE DI
PORTOMAGGIORE (FE)

con popolazione di Nr. **12085** abitanti (dati ISTAT al 1/1/2015) e con nr. **4** sedi farmaceutiche (totale)

Azienda USL di **Ferrara** Distretto **Sud Est**

è stabilita come segue:

SEDE FARMACEUTICA NR. **4 RURALE**

ISTITUITA CON CRITERIO: **DEMOGRAFICO**

STATO:

- **aperta : PRIVATA**

Ubicata **NEL LA FRAZIONE**

MAIERO _____

In VIA **DEL PALAZZONE** _____ Numero civico **3** _____

Denominata Farmacia

FARMACIA ALL'ANNUNZIATA _____

Cod. identificativo **38019106** _____

Della quale è titolare:

Farmacia All'annunziata del Dott. Akram Houmani & C.Sas _____

Avente la seguente sede territoriale:

confini con il comune di Argenta fino ad intersecare una linea retta immaginaria che, dal centro abitato di Bando (in comune di Argenta) raggiunge la strada che da Portomaggiore porta a Gambulaga in loc. "Il Loghetto"; detta linea immaginaria, indi linea retta immaginaria che, partendo dal punto di intersezione tra il confine con il comune di Argenta e lo scolo Bolognese (ad ovest di Portomaggiore) ed intersecando la strada che da Portomaggiore porta a Gambulaga in loc. "Il Loghetto", raggiunge il confine con il comune di Ostellato; detta linea immaginaria limitatamente al tratto compreso tra "Il Loghetto" ed i confini con il comune di Ostellato; confini con i comuni di Ostellato, Comacchio ed Argenta.

RIPORTARE DETTAGLIATA INDICAZIONE TOPOGRAFICA UTILE AD INDIVIDUARE IN MANIERA UNIVOCA LA CIRCOSCRIZIONE (PERIMETRO) DELLA SEDE FARMACEUTICA

SCHEMA PER PIANTA ORGANICA

LA PIANTA ORGANICA DELLE FARMACIE DEL COMUNE DI
OSTELLATO (FE)

con popolazione di Nr. **6308** abitanti (dati ISTAT al 1/1/2015) e con nr. **4** sedi farmaceutiche (totale)

Azienda USL di **Ferrara** Distretto **Sud Est**

è stabilita come segue:

SEDE FARMACEUTICA NR. **1 RURALE**

ISTITUITA CON CRITERIO: **DEMOGRAFICO**

STATO:

- **aperta : PRIVATA**

Ubicata **NEL CAPOLUOGO**

OSTELLATO _____

In VIA **GARIBALDI** _____ Numero civico **1/5** _____

Denominata Farmacia

Farmcia Pasquali della Dott.ssa Maria Luisa Pasquali e C. Sas

Cod. identificativo **38017077** _____

Della quale è titolare:

Farmcia Pasquali della Dott.ssa Maria Luisa Pasquali e C. Sas

Avente la seguente sede territoriale:

confini con il comune di Portomaggiore fino ad incontrare il canale circondariale Bando Valle Lepri; detto canale fino all'altezza di Chiavica Battisola, indi la fossa Terrapalle fino ad incontrare il confine con il comune di Fiscaglia (località Migliarino); confini con i comuni di Fiscaglia (località Migliarino e di Migliaro) fino all'intersezione con il canale maestro; canale maestro fino alla sua confluenza nel canale circondariale Bando Valle Lepri; da questo punto linea retta immaginaria fino a raggiungere la strada Mondo Nuovo nel punto di incontro dei confini comunali con i comuni di Portomaggiore e Comacchio; confini con il comune di Portomaggiore.

RIPORTARE DETTAGLIATA INDICAZIONE TOPOGRAFICA UTILE AD INDIVIDUARE IN MANIERA UNIVOCA LA CIRCOSCRIZIONE (PERIMETRO) DELLA SEDE FARMACEUTICA

SCHEMA PER PIANTA ORGANICA

LA PIANTA ORGANICA DELLE FARMACIE DEL COMUNE DI
OSTELLATO (FE)

con popolazione di Nr. **6308** abitanti (dati ISTAT al 1/1/2015) e con nr. **4** sedi farmaceutiche (totale)

Azienda USL di **Ferrara** Distretto **Sud Est**

è stabilita come segue:

SEDE FARMACEUTICA NR. **2 RURALE**

ISTITUITA CON CRITERIO: **DEMOGRAFICO**

STATO:

- **aperta : PRIVATA**

Ubicata **NELLA FRAZIONE**

ROVERETO_____

In VIA **MANZOLLI**_____

Numero civico **36**_____

Denominata Farmacia

FARMCIA LUCIANI_____

Cod. identificativo **38017078**_____

Della quale è titolare:

Dott. Livio Luciani_____

Avente la seguente sede territoriale:

confini con il comune di Portomaggiore fino ad incontrare la strada Provinciale che da Portomaggiore porta a Codigoro; detta strada prov.le fino ad incontrare – nei pressi della località San Vito – la strada che da Ferrara porta ad Ostellato; da questo punto linea retta immaginaria che raggiunge il centro abitato di Cornacervina (in comune di Fiscaglia) limitatamente al tratto compreso all'interno del territorio comunale di Ostellato; confini con i comuni di Fiscaglia (località Migliarino), Tresigallo, Ferrara, Masi Torello e Portomaggiore.

RIPORTARE DETTAGLIATA INDICAZIONE TOPOGRAFICA UTILE AD INDIVIDUARE IN MANIERA UNIVOCA LA CIRCOSCRIZIONE (PERIMETRO) DELLA SEDE FARMACEUTICA

SCHEMA PER PIANTA ORGANICA

LA PIANTA ORGANICA DELLE FARMACIE DEL COMUNE DI
OSTELLATO (FE)

con popolazione di Nr. **6308** abitanti (dati ISTAT al 1/1/2015) e con nr. **4** sedi farmaceutiche (totale)

Azienda USL di **Ferrara** Distretto **Sud Est**

è stabilita come segue:

SEDE FARMACEUTICA NR. **3 RURALE**

ISTITUITA CON CRITERIO: **DEMOGRAFICO**

STATO:

- **aperta : PRIVATA**

Ubicata **NELLA FRAZIONE**

SAN GIOVANNI

In VIA **LIDI FERRARESI** _____ Numero civico **142/144** _____

Denominata Farmacia

FARMACIA MURDACA

Cod. identificativo **38017111** _____

Della quale è titolare:

Dott. Murdaca Mario

Avente la seguente sede territoriale:

confini con il comune di Fiscaglia (località Massa Fiscaglia) fino ad incontrare il canale maestro; canale maestro fino alla sua confluenza nel canale circondariale Bando Valle Lepri; da questo punto linea retta immaginaria che raggiunge il punto di incontro tra la strada Mondo Nuovo ed i confini comunali con i comuni di Portomaggiore e Comacchio; confini con i comuni di Comacchio, Lagosanto e Fiscaglia (località Massa Fiscaglia).

RIPORTARE DETTAGLIATA INDICAZIONE TOPOGRAFICA UTILE AD INDIVIDUARE IN MANIERA UNIVOCA LA CIRCOSCRIZIONE (PERIMETRO) DELLA SEDE FARMACEUTICA

SCHEMA PER PIANTA ORGANICA

LA PIANTA ORGANICA DELLE FARMACIE DEL COMUNE DI
OSTELLATO (FE)

con popolazione di Nr. **6308** abitanti (dati ISTAT al 1/1/2015) e con nr. **4** sedi farmaceutiche (totale)

Azienda USL di **Ferrara** Distretto **Sud Est**

è stabilita come segue:

SEDE FARMACEUTICA NR. **4 RURALE**

ISTITUITA CON CRITERIO: DEMOGRAFICO oppure TOPOGRAFICO

STATO:

- **aperta : PRIVATA**

Ubicata **NELLA FRAZIONE**

DOGATO _____

In VIA **FERRARA** _____ Numero civico **71/5** _____

Denominata Farmacia

FARMACIA SATTIN

Cod. identificativo **38017125** _____

Della quale è titolare:

Dott.ssa Vanda Sattin

Avente la seguente sede territoriale:

confini con il comune di Portomaggiore fino ad incontrare la strada prov.le che da Portomaggiore porta a Codigoro; detta strada Prov.le fino ad incontrare – nei pressi della località S. Vito – la strada che da Ferrara porta ad Ostellato; da questo punto linea retta immaginaria che raggiunge il centro abitato di (Cornacervina) (in comune di Fiscaglia) limitatamente al tratto compreso all'interno del territorio comunale di Ostellato; confini con il comune di Fiscaglia (località Migliarino) fino ad incontrare la fossa Terrapalle; detta fossa fino alla confluenza con il canale circondariale Bando Valle Lepri; detto canale fino ai confini con il comune di Portomaggiore; confini con il comune di Portomaggiore.

RIPORTARE DETTAGLIATA INDICAZIONE TOPOGRAFICA UTILE AD INDIVIDUARE IN MANIERA UNIVOCA LA CIRCOSCRIZIONE (PERIMETRO) DELLA SEDE FARMACEUTICA

SCHEMA PER PIANTA ORGANICA

LA PIANTA ORGANICA DELLE FARMACIE DEL COMUNE DI

ARGENTA

con popolazione di nr. **22039** abitanti (dati ISTAT al 1/1/2015) e con nr. **9** sedi farmaceutiche (totale)Azienda USL di **FERRARA** Distretto **SUD EST**

è stabilita come segue:

SEDE FARMACEUTICA NR. **1 URBANA**ISTITUITA CON CRITERIO: **DEMOGRAFICO**

STATO:

• **aperta : PRIVATA**Ubicata **NEL CAPOLUOGO****ARGENTA**

In **PIAZZA GARIBALDI** _____ Numero civico **3/C**

Denominata Farmacia

FARMACIA MARANGONI

Cod. identificativo **38001032** _____

Della quale è titolare:

Dott.ssa Claudia Marangoni

Avente la seguente sede territoriale:

Dal punto di incontro tra lo scolo Signora e lo scolo Campazzo linea retta immaginaria fino ad intersecare la ferrovia Argenta-Alfonsine all'altezza dello scolo Boncambio; ferrovia Argenta-Alfonsine fino ad intersecare all'altezza della stazione di Argenta una linea retta immaginaria tracciata sull'asse ed in prosecuzione di Via Roma, detta linea immaginaria, Via Roma, Via Garibaldi, Piazza Garibaldi, Via Vianelli, Via Gramsci, tratto di Via Circonvallazione, accesso al ponte sul Reno; tratto di Via Cardinala fino ad intersecare il fiume Reno; fiume Reno fino all'altezza della Baccara Vecchia; da questo punto linea retta immaginaria fino a raggiungere il punto in cui la ferrovia Argenta-Portomaggiore varca il confine comunale; da questo punto linea retta immaginaria che raggiunge il punto d'incontro tra lo scolo Signora e lo scolo Campazzo.

RIPORTARE DETTAGLIATA INDICAZIONE TOPOGRAFICA UTILE AD INDIVIDUARE IN MANIERA UNIVOCA LA CIRCOSCRIZIONE (PERIMETRO) DELLA SEDE FARMACEUTICA

SCHEMA PER PIANTA ORGANICA

LA PIANTA ORGANICA DELLE FARMACIE DEL COMUNE DI

ARGENTA

con popolazione di nr. **22039** abitanti (dati ISTAT al 1/1/2015) e con nr. **9** sedi farmaceutiche (totale)Azienda USL di **FERRARA** Distretto **SUD EST**

è stabilita come segue:

SEDE FARMACEUTICA NR. **2 RURALE**ISTITUITA CON CRITERIO: **DEMOGRAFICO**

STATO:

- **aperta : PRIVATA**

Ubicata **NELLA FRAZIONE****LONGASTRINO**

In VIA **VALLETTA**

Numero civico **2**

Denominata Farmacia

FARMACIA GRILLI

Cod. identificativo **38001035**

Della quale è titolare:

Dr. Marco Grilli

Avente la seguente sede territoriale:

confini con i comuni di Alfonsine, Ravenna e Comacchio fino al punto di incontro tra i comuni di Portomaggiore, Comacchio ed Argenta; da questo punto linea retta immaginaria fino a raggiungere il punto di incontro tra gli scoli Signora e Campazzo; da questo punto linea retta immaginaria che raggiunge i confini con il comune di Alfonsine passando sulla località Filo; confini con il comune di Alfonsine.

RIPORTARE DETTAGLIATA INDICAZIONE TOPOGRAFICA UTILE AD INDIVIDUARE IN MANIERA UNIVOCA LA CIRCOSCRIZIONE (PERIMETRO) DELLA SEDE FARMACEUTICA

SCHEMA PER PIANTA ORGANICA

LA PIANTA ORGANICA DELLE FARMACIE DEL COMUNE DI

ARGENTA

con popolazione di nr. **22039** abitanti (dati ISTAT al 1/1/2015) e con nr. **9** sedi farmaceutiche (totale)Azienda USL di **FERRARA** Distretto **SUD EST**

è stabilita come segue:

SEDE FARMACEUTICA NR. **3 RURALE**ISTITUITA CON CRITERIO: **DEMOGRAFICO**

STATO:

- **aperta : PRIVATA**

Ubicata **NELLA FRAZIONE****CONSANDOLO**

In VIA **PROVINCIALE** _____ Numero civico **40/B** _____

Denominata Farmacia

FARMACIA MINGHINI

Cod. identificativo **38001033** _____

Della quale è titolare:

Dott.ssa Mirella Minghini

Avente la seguente sede territoriale:

dal punto di incontro tra la fossa di Ospitale ed il condotto Ziparea, linea retta immaginaria che raggiunge il ponte sul fiume Reno della strada che da Marmorta porta a Consandolo; confini con il comune di Molinella fino ad intersecare il fiume Reno; fiume Reno fino all'altezza della Baccara Vecchia; da questo punto linea retta immaginaria che raggiunge il punto in cui la ferrovia Argenta-Portomaggiore fino ad intersecare una linea retta immaginaria che, passante il centro abitato di Benvignante, raggiunge il punto di incontro tra la fossa di Ospitale e il condotto Ziparea.

RIPORTARE DETTAGLIATA INDICAZIONE TOPOGRAFICA UTILE AD INDIVIDUARE IN MANIERA UNIVOCA LA CIRCOSCRIZIONE (PERIMETRO) DELLA SEDE FARMACEUTICA

SCHEMA PER PIANTA ORGANICA

LA PIANTA ORGANICA DELLE FARMACIE DEL COMUNE DI

ARGENTAcon popolazione di nr. **22039** abitanti (dati ISTAT al 1/1/2015) e con nr. **9** sedi farmaceutiche (totale)Azienda USL di **FERRARA** Distretto **SUD EST**

è stabilita come segue:

SEDE FARMACEUTICA NR. **4 RURALE**ISTITUITA CON CRITERIO: **DEMOGRAFICO**

STATO:

- **aperta : PRIVATA**

Ubicata NELLA FRAZIONE

OSPITAL MONACALEIn VIA **ZENZALINO**Numero civico **185/A**

Denominata Farmacia

Farmacia Cacciatori SncCod. identificativo **38001037**

Della quale è titolare:

Farmacia Cacciatori & C. Snc

Avente la seguente sede territoriale:

Primaro, linea retta immaginaria fino al punto di incontro tra la fossa di Ospitale e il condotto Ziparea; da detto punto linea retta immaginaria che raggiunge il ponte sul fiume Reno della strada che da Marmorta porta a Consandolo, confini con il comune di Molinella fino ad intersecare la linea retta immaginaria che, passante sul centro abitato di Borgo Cortili, raggiunge il punto in cui il po' morto di Primaro lasciando il comune di Ferrara entra completamente nel territorio comunale di Argenta; Pò morto di Primaro fino al ponte della Via Fascinata.

RIPORTARE DETTAGLIATA INDICAZIONE TOPOGRAFICA UTILE AD INDIVIDUARE IN MANIERA UNIVOCA LA CIRCOSCRIZIONE (PERIMETRO) DELLA SEDE FARMACEUTICA

SCHEMA PER PIANTA ORGANICA

LA PIANTA ORGANICA DELLE FARMACIE DEL COMUNE DI

ARGENTAcon popolazione di nr. **22039** abitanti (dati ISTAT al 1/1/2015) e con nr. **9** sedi farmaceutiche (totale)Azienda USL di **FERRARA** Distretto **SUD EST**

è stabilita come segue:

SEDE FARMACEUTICA NR. **5 RURALE**ISTITUITA CON CRITERIO: **DEMOGRAFICO**

STATO:

- **aperta : PRIVATA**

Ubicata **NELLA FRAZIONE****SAN NICOLÒ'** _____In VIA **NAZIONALE** _____Numero civico **39/A** _____

Denominata Farmacia

Farmacia San NicolòCod. identificativo **38001034** _____

Della quale è titolare:

Dr. Luca Marchesini

Avente la seguente sede territoriale:

confini con il comune di Ferrara fino a raggiungere il ponte della Via Fascinata sul po' morto di Primaro; da questo punto linea retta immaginaria che raggiunge il punto di incontro tra la fossa di Ospitale e il condotto Ziparea; da quest'ultimo punti linea retta immaginaria che passante sul centro abitato di Benvignante, interseca i confini con il comune di Portomaggiore, confini con i comuni di Portomaggiore, Voghiera e Ferrara.

RIPORTARE DETTAGLIATA INDICAZIONE TOPOGRAFICA UTILE AD INDIVIDUARE IN MANIERA UNIVOCA LA CIRCOSCRIZIONE (PERIMETRO) DELLA SEDE FARMACEUTICA

SCHEMA PER PIANTA ORGANICA

LA PIANTA ORGANICA DELLE FARMACIE DEL COMUNE DI

ARGENTAcon popolazione di nr. **22039** abitanti (dati ISTAT al 1/1/2015) e con nr. **9** sedi farmaceutiche (totale)Azienda USL di **FERRARA** Distretto **SUD EST**

è stabilita come segue:

SEDE FARMACEUTICA NR. **6 RURALE**ISTITUITA CON CRITERIO: **DEMOGRAFICO**

STATO:

- **aperta : PRIVATA**

Ubicata **NELLA FRAZIONE****SAN****BIAGIO**In VIA **AMENDOLA**Numero civico **98**

Denominata Farmacia

FARMACIA TREVISANICod. identificativo **38001036**

Della quale è titolare:

Dott,ssa Stefania Trevisani

Avente la seguente sede territoriale:

dal punto di incontro tra gli scoli Signora e Campazzo, linea retta immaginaria che, intersecando la linea ferroviaria Argenta-Alfonsine all'altezza dello scolo Boncambio, raggiunge il fiume Reno; fiume Reno fino ai confini con il comune di Conselice; confini con il comune di Conselice e Alfonsine finì ad intersecare una linea retta immaginaria che, passante sul centro abitato di Filo, raggiunge il punto di incontro tra gli scoli Signora e Campazzo.

RIPORTARE DETTAGLIATA INDICAZIONE TOPOGRAFICA UTILE AD INDIVIDUARE IN MANIERA UNIVOCA LA CIRCOSCRIZIONE (PERIMETRO) DELLA SEDE FARMACEUTICA

SCHEMA PER PIANTA ORGANICA

LA PIANTA ORGANICA DELLE FARMACIE DEL COMUNE DI

ARGENTAcon popolazione di nr. **22039** abitanti (dati ISTAT al 1/1/2015) e con nr. **9** sedi farmaceutiche (totale)Azienda USL di **FERRARA** Distretto **SUD EST**

è stabilita come segue:

SEDE FARMACEUTICA NR. **7 URBANA**ISTITUITA CON CRITERIO: **DEMOGRAFICO**

STATO:

- **aperta : PUBBLICA**

Ubicata **NEL CAPOLUOGO****ARGENTA**In **PIAZZA GARIBALDI** _____ Numero civico **3/C** _____

Denominata Farmacia

COMUNALE 1Cod. identificativo **38001031** _____

Della quale è titolare:

SOELIA SPA

Avente la seguente sede territoriale:

confini con i comuni di Molinella, Medicina, Imola, Conselice fino ad incontrare il fiume Reno; fiume Reno fino ad intersecare una linea retta immaginaria tracciata dal punto di incontro tra gli scoli Signora e Campazzo e che incrocia la linea ferroviaria Argenta-Alfonsine all'altezza dello scolo Boncambio; detta linea immaginaria limitatamente al tratto tra il fiume Reno e la citata ferrovia; ferrovia Argenta-Alfonsine finì ad intersecare, all'altezza della stazione di Argenta, una linea retta immaginaria tracciata sull'asse ed in prosecuzione di Via Roma; detta linea immaginaria; Via Roma, Piazza Garibaldi, Via Vianelli, Via A. Gramsci, tratto di Via Circonvallazione, accesso al ponte sul fiume Reno, tratto di Via Cardinale fino ad intersecare il fiume Reno, fiume Reno fino ad incontrare il confine con il comune di Molinella.

RIPORTARE DETTAGLIATA INDICAZIONE TOPOGRAFICA UTILE AD INDIVIDUARE IN MANIERA UNIVOCA LA CIRCOSCRIZIONE (PERIMETRO) DELLA SEDE FARMACEUTICA

SCHEMA PER PIANTA ORGANICA

LA PIANTA ORGANICA DELLE FARMACIE DEL COMUNE DI

ARGENTAcon popolazione di nr. **22039** abitanti (dati ISTAT al 1/1/2015) e con nr. **9** sedi farmaceutiche (totale)Azienda USL di **FERRARA** Distretto **SUD EST**

è stabilita come segue:

SEDE FARMACEUTICA NR. **8 RURALE**ISTITUITA CON CRITERIO: **DEMOGRAFICO**

STATO:

- **aperta : PUBBLICA**

Ubicata **NELLA FRAZIONE****SANTA MARIA CODIFIUME**In VIA **FASCINATA**Numero civico **17/A-B**

Denominata Farmacia

COMUNALE 2Cod. identificativo **38001114**

Della quale è titolare:

SOELIA SPA

Avente la seguente sede territoriale:

confini con i comuni di Molinella, Baricella e Ferrara fino al po' morto di Primaro suo ponte della Via Fascinata; po' morto di Primaro fino al punto in cui, lasciato il comune di Ferrara, entra completamente nel territorio comunale di Argenta; da questo punto linea retta immaginaria che, passante sul centro abitato di Borgo Cortili, raggiunge il confine con il comune di Molinella.

RIPORTARE DETTAGLIATA INDICAZIONE TOPOGRAFICA UTILE AD INDIVIDUARE IN MANIERA UNIVOCA LA CIRCOSCRIZIONE (PERIMETRO) DELLA SEDE FARMACEUTICA

SCHEMA PER PIANTA ORGANICA

LA PIANTA ORGANICA DELLE FARMACIE DEL COMUNE DI

ARGENTA

con popolazione di nr. **22039** abitanti (dati ISTAT al 1/1/2015) e con nr. **9** sedi farmaceutiche (totale)Azienda USL di **FERRARA** Distretto **SUD EST**

è stabilita come segue

SEDE FARMACEUTICA NR. **9 RURALE**ISTITUITA CON CRITERIO: **DEMOGRAFICO**

STATO:

- **aperta : PUBBLICA**

Ubicata **NELLA FRAZIONE****BANDO**

In VIA **FIORANA** _____ Numero civico **10/B** _____

Denominata Farmacia

COMUNALE BANDO

Cod. identificativo **38001129** _____

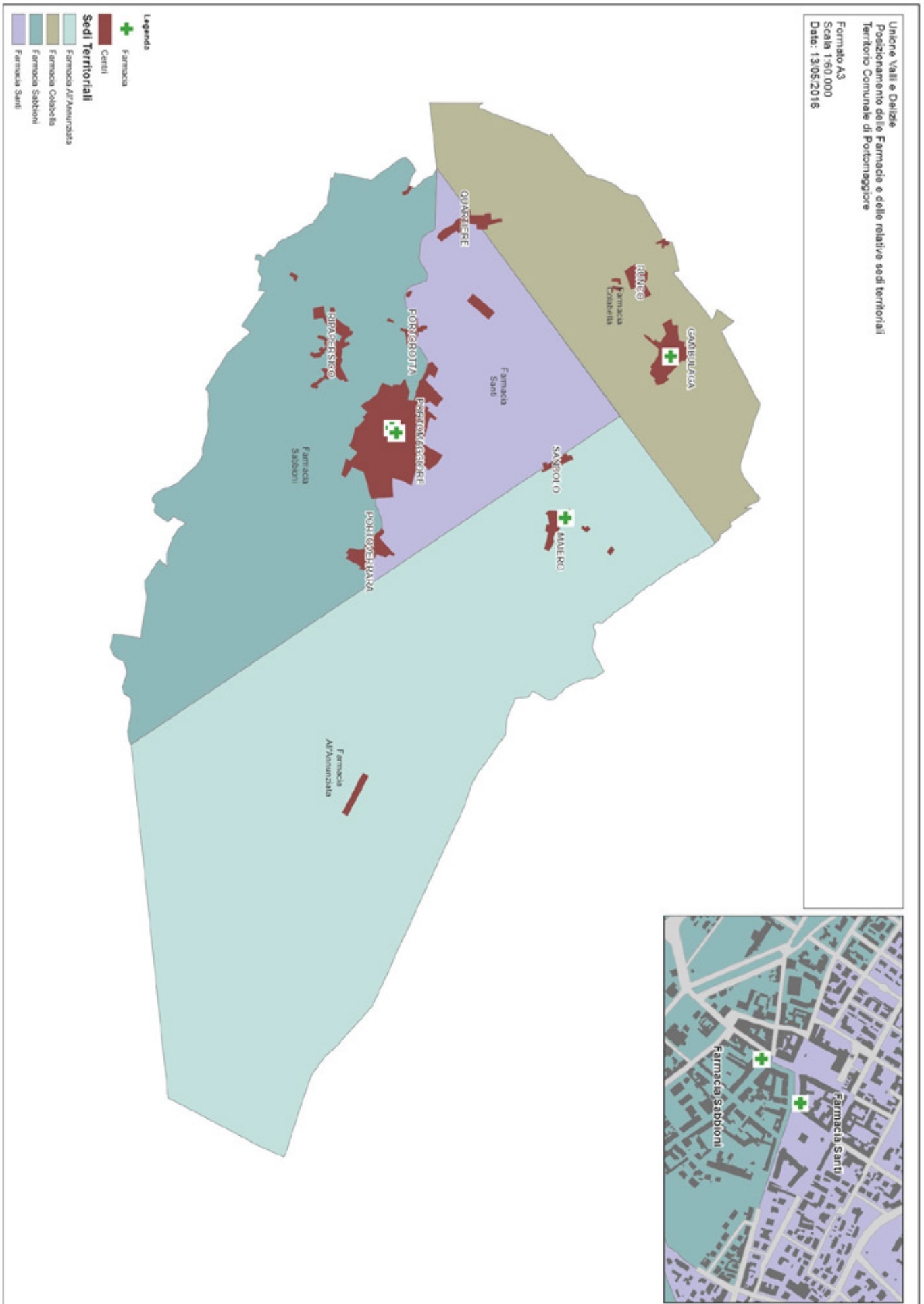
Della quale è titolare:

SOELIA SPA

Avente la seguente sede territoriale:

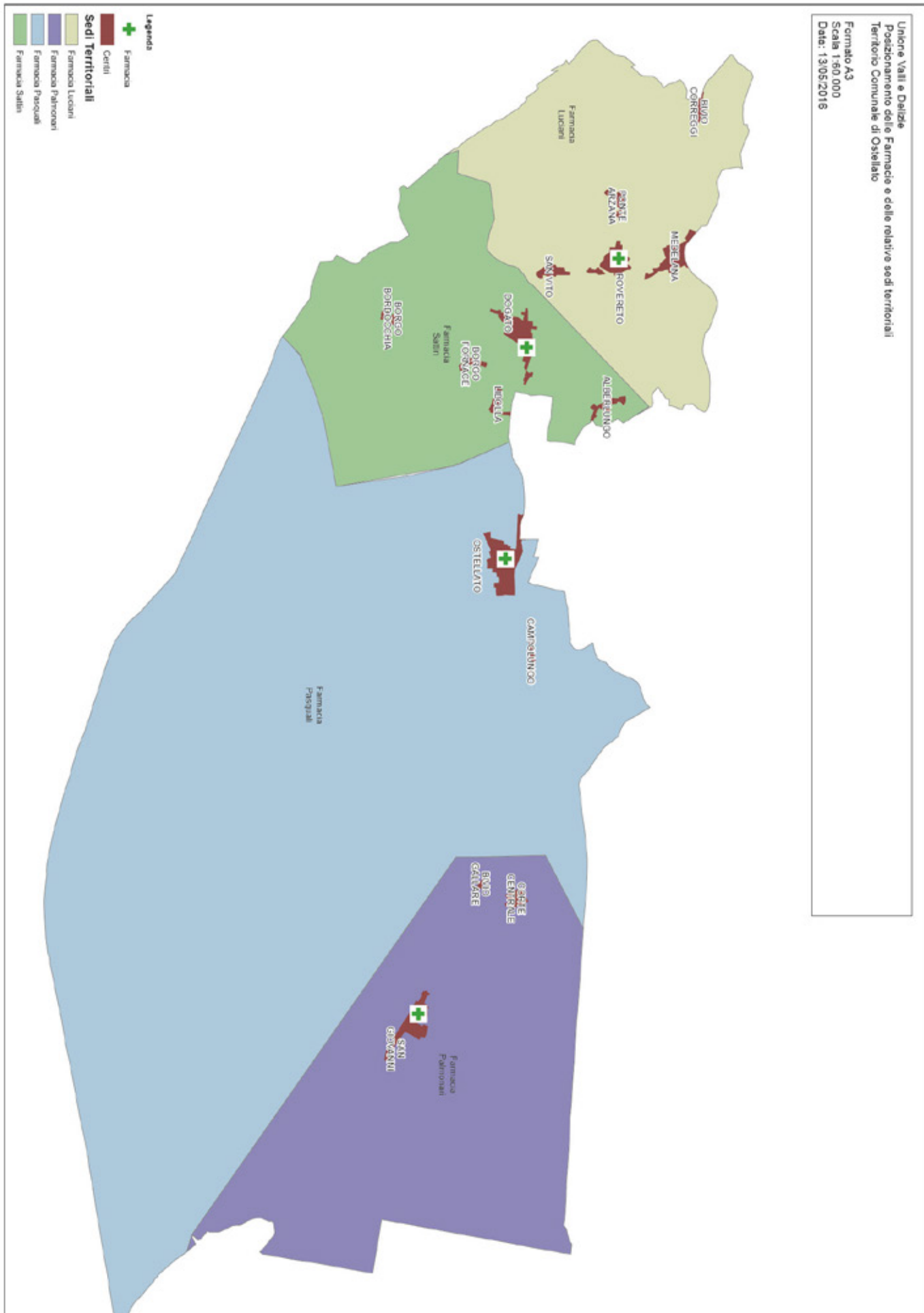
dal punto di incontro tra i confini dei comuni di Portomaggiore, Comacchio ed Argenta, linea retta immaginaria che raggiunge il punto di incontro tra lo scolo Signora e o scolo Campazzo; da questo punto linea retta immaginaria fino a raggiungere il punto i cui la ferrovia Argenta-Portomaggiore varca il confine comunale; confine con il comune di Portomaggiore.

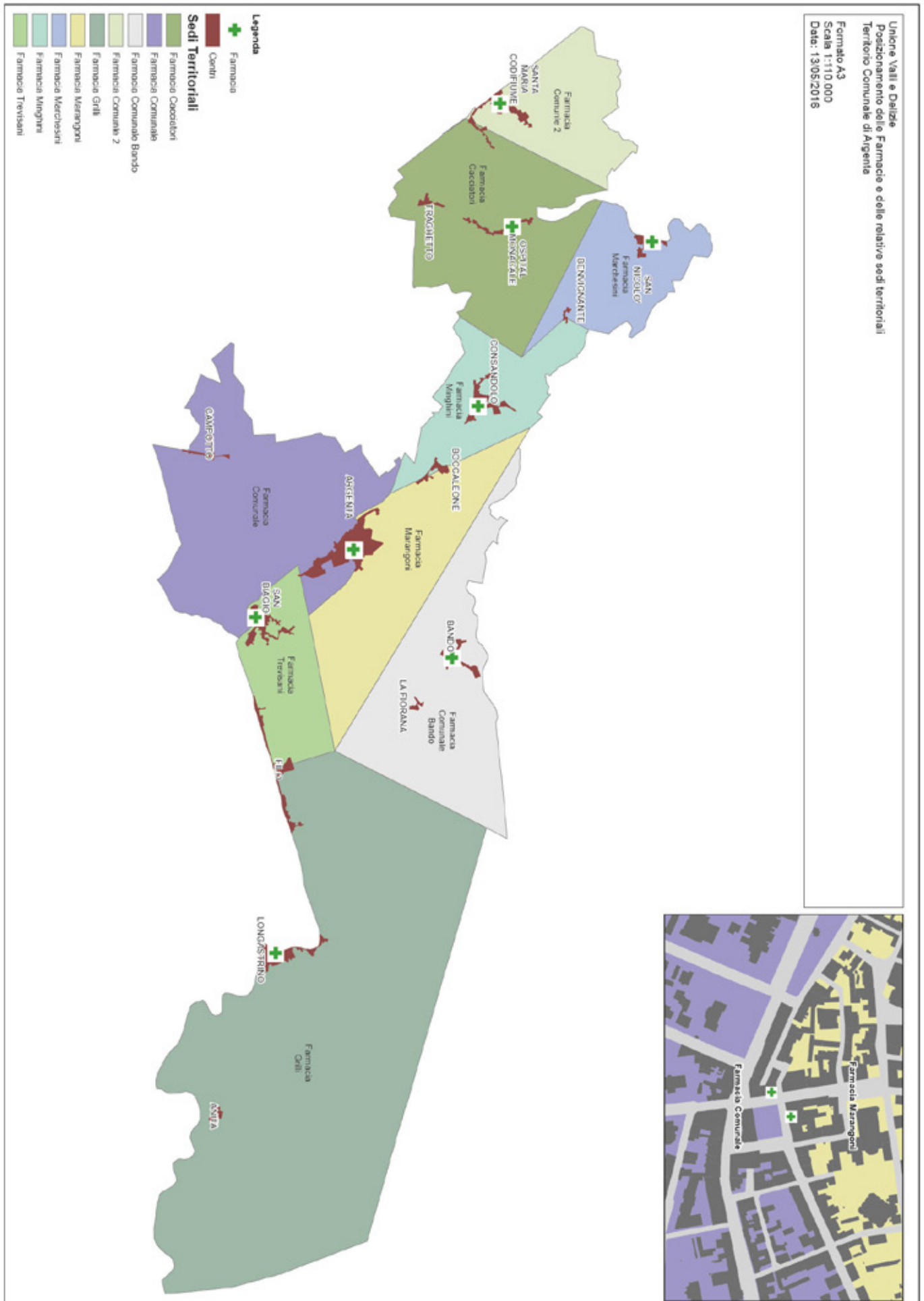
RIPORTARE DETTAGLIATA INDICAZIONE TOPOGRAFICA UTILE AD INDIVIDUARE IN MANIERA UNIVOCA LA CIRCOSCRIZIONE (PERIMETRO) DELLA SEDE FARMACEUTICA



Unione Valli e Delizie
 Posizionamento delle Farmacie e delle relative sedi territoriali
 Territorio Comunale di Ostello

Farmaco A3
 Scala 1:60.000
 Data: 13/05/2016





UNIONE DELLA ROMAGNA FAENTINA

COMUNICATO

Revisione della Pianta organica delle farmacie situate nei Comuni dell'Unione della Romagna Faentina (Brisighella - Casola Valsenio - Castel Bolognese - Faenza - Riolo Terme - Solarolo) ai sensi dell'art. 20, comma 1, della L.R. n. 2/2016 - Anno 2016 - Approvazione

Viste le seguenti disposizioni normative:

- Legge n. 475 del 2 aprile 1968 "Norme concernenti il servizio farmaceutico" e ss.mm. e ii;
- Legge Regionale 3 marzo 2016, n. 2 "Norme regionali in materia di organizzazione degli esercizi farmaceutici e di prenotazioni di prestazioni specialistiche ambulatoriali";
- Art. 64 "Organizzazione del servizio farmaceutico" della Legge Regionale 30 luglio 2015, n. 13 "Riforma del sistema di governo regionale e locale e disposizioni su Città Metropolitana di Bologna, Province, Comuni e loro Unioni", dedicato al nuovo assetto delle funzioni in materia di organizzazione del servizio farmaceutico;

Vista inoltre la nota della Regione Emilia-Romagna PG/2016/0199927 del 21/3/2016 con la quale sono state impartite indicazioni operative per la prima revisione della pianta organica delle farmacie;

si informa che con Deliberazione del Consiglio dell'Unione n. 43 del 15/09/2016, Protocollo Generale n. 32824 del 20/09/2016, si è provveduto ad approvare la revisione della Pianta Organica delle Farmacie situate nei Comuni dell'Unione della Romagna Faentina (Brisighella - Casola Valsenio - Castel Bolognese - Faenza - Riolo Terme - Solarolo), ai sensi dell'art. 20, comma 1, della L.R. n. 2/2016.

Copia della Deliberazione di Consiglio dell'Unione ed i suoi allegati sono depositati presso il Servizio Segreteria dell'Unione della Romagna Faentina, Piazza del Popolo n. 31 - 48018 Faenza (RA) - tel. 0546/691900 - PEC: pec@cert.romagnafaentina.it e reperibili nel sito internet all'indirizzo: <http://www.romagnafaentina.it/>

Il Segretario
Iris Gavagni Trombetta

Allegato A

LA PIANTA ORGANICA DELLE FARMACIE DEL COMUNE DI FAENZA

con popolazione di nr. 58621 abitanti (dati ISTAT al 1/1/2015) e con nr. 14 sedi farmaceutiche esistenti (totale) e nr. 3 nuove sedi farmaceutiche previste in fase di assegnazione a seguito del DL n. 1/2012.

Azienda USL della Romagna - Distretto di Ravenna

è stabilita come segue:

SEDE FARMACEUTICA NR. 1 URBANA

ISTITUITA CON CRITERIO: DEMOGRAFICO

STATO:

- aperta :PRIVATA

Ubicata nel CAPOLUOGO

In CORSO MAZZINI numero civico 2/4

Denominata FARMACIA MARZARI

Cod. identificativo 39010033

Della quale è titolare: dott. Maurizio Marzari

Avente la seguente sede territoriale:

Corso Mazzini, Via Cavour, Viale Stradone, tratto Piazza Fratti (lato mura medioevali), Corso Matteotti, Piazza del Popolo, Corso Mazzini

SEDE FARMACEUTICA NR. 2 URBANA

ISTITUITA CON CRITERIO: DEMOGRAFICO

STATO:

- aperta : PRIVATA

Ubicata NEL CAPOLUOGO

In PIAZZA DELLA LIBERTA' numero civico 8

Denominata FARMACIA DEL DUOMO TRERE' DOTT. ALESSANDRO S.A.S.

Cod. identificativo 39010029

Della quale è titolare: "Farmacia del Duomo Trerè dott. Alessandro s.a.s."

Avente la seguente sede territoriale:

Piazza della Libertà, Corso Mazzini, Corso D. Baccarini, Via Campidori, Via Manara, Corso Garibaldi, Piazza della Libertà.

SEDE FARMACEUTICA NR. 3 URBANA

ISTITUITA CON CRITERIO: DEMOGRAFICO

STATO:

- aperta : PRIVATA

Ubicata NEL CAPOLUOGO

In CORSO MAZZINI numero civico 83

Denominata FARMACIA LENZI

Cod. identificativo 39010034

Della quale è titolare: Dott. Luigi Lenzi

Avente la seguente sede territoriale:

Corso Mazzini, Via Medaglie D'Oro, Via Laghi, Viale Alfredo Baccarini, Corso Domenico Baccarini, Corso Mazzini

SEDE FARMACEUTICA NR. 4 URBANA

ISTITUITA CON CRITERIO: DEMOGRAFICO

STATO:

- aperta : PRIVATA

Ubicata NEL CAPOLUOGO

In VIA SAN GIULIANO numero civico 5

Denominata FARMACIA OSPEDALE DELLE DOTT.SSE D'ATRI ANNALISA, NANNINI PAOLA E ZOLI SILVIA S.N.C."

Cod. identificativo 39010035

Della quale è titolare: "Farmacia Ospedale delle dott.sse D'Atri Annalisa, Nannini Paola e Zoli Silvia s.n.c."

Avente la seguente sede territoriale:

Corso Mazzini, Via G. da Oriolo, Viale Stradone, Via Cavour, Corso Mazzini.

SEDE FARMACEUTICA NR. 5 URBANA

ISTITUITA CON CRITERIO: DEMOGRAFICO

STATO:

- aperta : PRIVATA

Ubicata NEL CAPOLUOGO

In CORSO GARIBALDI numero civico 44

Denominata FARMACIA TORRICELLI

Cod. identificativo 39010032

Della quale è titolare: dott. Dall'Osso Paolo

Avente la seguente sede territoriale:

Via Caldesi, Cavalcavia, Via Roma, Piazza C. Battisti (lato destro), Viale A. Baccharini (lato destro), Via Campidori, Via Manara, Corso Garibaldi, Via Caldesi

SEDE FARMACEUTICA NR. 6 URBANA

ISTITUITA CON CRITERIO: DEMOGRAFICO

STATO:

- aperta : PRIVATA

Ubicata NEL CAPOLUOGO

In CORSO SAFFI numero civico 8

Denominata FARMACIA ZANOTTI DELLA DOTT.SSA VIALE ELEONORA E C. S.A.S.

Cod. identificativo 39010030

Della quale è titolare: "Farmacia Zanotti della dott. ssa Viale Eleonora e C. s.a.s."

Avente la seguente sede territoriale:

Corso Saffi, Fiume Lamone, Via F.lli Rosselli fino a Via delle Ceramiche, Via delle Ceramiche, Via Lama, Via Chiarini, Via della Valle, Corso Garibaldi, Piazza della Libertà, Corso Saffi.

SEDE FARMACEUTICA NR. 7 URBANA

ISTITUITA CON CRITERIO: DEMOGRAFICO

STATO:

- aperta : PRIVATA

Ubicata NEL CAPOLUOGO

In VIA CASENUOVE numero civico 54

Denominata FARMACIA PIAZZA DEL DOTT. PIAZZA GIANMARCO

Cod. identificativo 39010031

Della quale è titolare: "Farmacia Piazza del Dr. Piazza Gianmarco"

Avente la seguente sede territoriale:

Ponte sul Lamone, Fiume Lamone fino al confine con il Comune di Brisighella, confini con detto Comune ed il Comune di Forlì, Via Emilia Levante, Via Forlivese, Via De Gasperi, Via Lungofiume Quadrone, Via F.lli Rosselli fino al ponte sul Fiume Lamone.

SEDE FARMACEUTICA NR. 8 URBANA

ISTITUITA CON CRITERIO: DEMOGRAFICO

STATO:

- aperta : PRIVATA

Ubicata NEL CAPOLUOGO

In PIAZZA DEL POPOLO numero civico 8

Denominata FARMACIA SANSONI s.n.c.

Cod. identificativo 39010028

Della quale è titolare: Farmacia Sansoni di Sansoni Franca e C. s.n.c.

Avente la seguente sede territoriale:

Corso Saffi, tratto Piazza della Libertà, Piazza del Popolo, Corso Matteotti, tratto Piazza Fratti (lato Via Lapi - Via Batticuccolo), Via Batticuccolo, Viale Piave fino ad incrociare Via G. Ballardini, breve tratto di quest'ultima via fino al Ponte Rosso, Ponte Rosso, Fiume Lamone fino al Ponte delle Grazie, Corso Saffi.

SEDE FARMACEUTICA NR. 9 URBANA

ISTITUITA CON CRITERIO: DEMOGRAFICO

STATO:

- aperta : PRIVATA

Ubicata NEL CAPOLUOGO

In VIA RAVEGNANA numero civico 75

Denominata FARMACIA DELLE CERAMICHE

Cod. identificativo 39010087

Della quale è titolare: "FARMACIA DELLE CERAMICHE del Dott. Ugo Rambelli società in accomandita semplice"

Avente la seguente sede territoriale:

Ponte di Via Ravennana sul Lamone, Via Castellina, Via Accarisi, Via Biancano, Via Granarolo, Cavalcavia, Via Caldesi, Via della Valle, Via Chiarini, Via Lama, Via Delle Ceramiche fino al fiume Lamone, fiume Lamone fino al Ponte della Ravennana sul Lamone.

SEDE FARMACEUTICA NR. 10 URBANA

ISTITUITA CON CRITERIO: DEMOGRAFICO

STATO:

- aperta : PUBBLICA

Ubicata NEL CAPOLUOGO

In VIA LAGHI numero civico 69/4

Denominata FARMACIA COMUNALE N. 1

Cod. identificativo 39010085

Della quale è titolare: Comune di Faenza

Avente la seguente sede territoriale:

incrocio di Via Donesiglio con Via Biancano, Via Donesiglio, Via Monte Sant'Andrea, confini con i Comuni di Cotignola e Castel Bolognese, Via Emilia Ponente, Via Oberdan, Via Medaglie d'Oro, Via Laghi, Viale A. Baccarini (lato sinistro), Piazza C. Battisti (lato sinistro), stazione ferroviaria, Via Roma, Cavalcavia, Via Granarolo, Via Biancano fino all'incrocio con Via Donesiglio.

SEDE FARMACEUTICA NR. 11 URBANA

ISTITUITA CON CRITERIO: DEMOGRAFICO

STATO:

- aperta : PUBBLICA

Ubicata NEL CAPOLUOGO

In VIALE MARCONI numero civico 183

Denominata FARMACIA COMUNALE N. 2

Cod. identificativo 39010090

Della quale è titolare: Comune di Faenza

Avente la seguente sede territoriale:

Viale Stradone, Via G. da Oriolo, Corso Mazzini, Via Oberdan, Via Emilia Ponente fino ai confini comunali, confini con i Comuni di Castel Bolognese, Riolo Terme e Brisighella fino al fiume Lamone, fiume Lamone fino al Ponte Rosso, tratto di Via G. Ballardini, Via Piave, Via Batticuccolo, tratto Piazza Fratti (lato in direzione Viale Stradone), Viale Stradone.

SEDE FARMACEUTICA NR. 12 URBANA

ISTITUITA CON CRITERIO: DEMOGRAFICO

STATO:

- aperta : PUBBLICA

Ubicata NEL CAPOLUOGO

In VIA FORLIVESE numero civico 20

Denominata FARMACIA COMUNALE N. 3

Cod. identificativo 39010091

Della quale è titolare: Comune di Faenza

Avente la seguente sede territoriale:

autostrada Bologna-Rimini dal confine con il Comune di Forlì fino all'incrocio con il fiume Lamone, fiume Lamone fino alla Via F.lli Rosselli, Via F.lli Rosselli, Via Lungofiume Quadrone, Via De Gasperi, Via Forlivese, Via Emilia Levante fino al confine con il Comune di Forlì, detti confini fino ad incontrare l'autostrada Bologna-Rimini.

SEDE FARMACEUTICA NR. 13 RURALE

ISTITUITA CON CRITERIO: DEMOGRAFICO

STATO:

- aperta : PRIVATA

Ubicata nella FRAZIONE GRANAROLO FAENTINO

In VIA RISORGIMENTO numero civico 8

Denominata FARMACIA BEDESCHI s.n.c.

Cod. identificativo 39010036

Della quale è titolare: Farmacia Bedeschi s.n.c. dei dottori Bedeschi Stefano e Stefania

Avente la seguente sede territoriale:

Via Castellina, Via Accarisi, Via Biancano, Via Donesiglio, via Monte S. Andrea fino ai confini con il Comune di Cotignola, confini con i Comuni di Cotignola, Bagnacavallo e Russi fino alla Via Ravegnana, detta Via fino alla Via Castellina.

SEDE FARMACEUTICA NR. 14 RURALE

ISTITUITA CON CRITERIO: DEMOGRAFICO

STATO:

- aperta : PRIVATA

Ubicata nella FRAZIONE REDA

In PIAZZA DON MILANI numero civico 5

Denominata FARMACIA BOSI s.n.c.

Cod. identificativo 39010067

Della quale è titolare: Farmacia Bosi della Dott.ssa Bosi Alessandra e C. s.n.c.

Avente la seguente sede territoriale:

Confini con il Comune di Forlì fino ad incontrare l'autostrada Bologna-Rimini, detta autostrada fino al ponte sul fiume Lamone, fiume Lamone fino al ponte sulla Via Ravegnana, Via Ravegnana fino ai confini con il Comune di Russi, confini con i Comuni di Russi e Forlì.

Con atto della Giunta comunale di Faenza n. 110 del 17/04/2012 è stato deliberato l'aumento di n. 3 farmacie, in base al DL n. 1/2012, il cui procedimento di rilascio delle autorizzazioni è ancora in itinere. Pertanto, la revisione della Pianta Organica esistente deve tenere conto delle tre nuove sedi farmaceutiche previste, secondo la zonizzazione seguente.

SEDE FARMACEUTICA NR. 15 URBANA

DA ISTITUIRE CON CRITERIO: DEMOGRAFICO

Ubicata NEL CAPOLUOGO

Avente la seguente sede territoriale:

Via Emilia Levante e laterali dall'incrocio con via Reda-via Della Battaglia in direzione Cosina fino al confine con il Comune di Forlì. La sede è inoltre delimitata da via Reda fino alla ferrovia Bologna-Ancona in direzione Forlì fino al confine e a sud da via Delle Battaglie, via Banaffa, via Strocca di S. Biagio, via Carbonara, via Rio Cosina fino al confine con Forlì.

SEDE FARMACEUTICA N. 16 URBANA

DA ISTITUIRE CON CRITERIO: DEMOGRAFICO

STATO:

- assegnata in attesa di apertura da parte di privato

Ubicata NEL CAPOLUOGO

Avente la seguente sede territoriale:

Dalla rotonda di via Emilia Ponente che si interseca con via Volta, via Emilia Ponente e laterali in direzione Castel Bolognese, fino al confine con Castel Bolognese. La sede è inoltre delimitata da via Volta fino alla ferrovia Bologna-Ancona in direzione Castel Bolognese e a sud dalla circonvallazione via Diaz che si interseca con la ferrovia Faenza-Firenze e via S. Orsola fino alla confluenza con via Emilia Ponente.

SEDE FARMACEUTICA NR. 17 URBANA

DA ISTITUIRE CON CRITERIO: DEMOGRAFICO

Ubicata NEL CAPOLUOGO

Avente la seguente sede territoriale:

Il fiume Lamone identifica la sede dal Ponte Rosso fino al confine con il Comune di Brisighella, via Don Giovanni Verità, via Modigliana e laterali in direzione Marzeno fino al confine con Brisighella, via Sarna e laterali, via Borgo Tuliero e laterali, via San Martino e laterali, via Santa Lucia dall'incrocio con via San Martino e laterali, fino al confine con Brisighella



UNIONE della
**ROMAGNA
FAENTINA**

SETTORE TERRITORIO

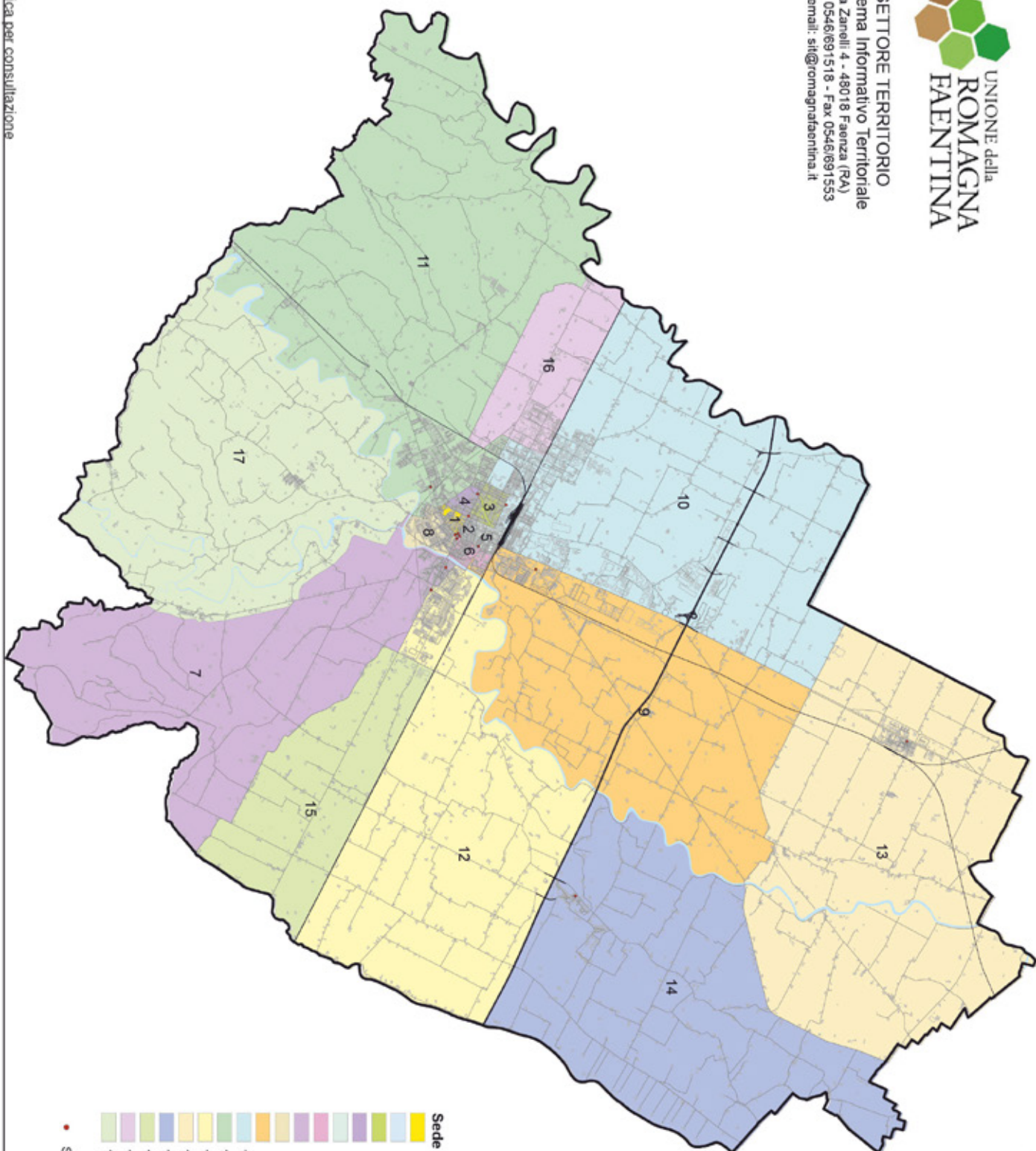
Sistema Informativo Territoriale

Via Zanelli 4 - 48018 Faenza (RA)

Tel. 0546/691518 - Fax 0546/691553

email: sti@romagnafaentina.it

Faenza



Sede Territoriale Farmacie

- 1 - Farmacia Marzari
- 2 - Farmacia Duomo
- 3 - Farmacia Lenzi
- 4 - Farmacia dell'Ospedale
- 5 - Farmacia Mazzotti
- 6 - Farmacia Zanotti
- 7 - Farmacia Piazza
- 8 - Farmacia Sansoni
- 9 - Farmacia Ceramiche
- 10 - Farmacia Comunale n° 1
- 11 - Farmacia Comunale n° 2
- 12 - Farmacia Comunale n° 3
- 13 - Farmacia Bedeschi
- 14 - Farmacia Reda
- 15 - Confine con Forlì
- 16 - Confine con Castel Bolognese
- 17 - Confine con Brisighella

• Sede Farmacia

Allegato B

LA PIANTA ORGANICA DELLE FARMACIE DEL COMUNE DI BRISIGHELLA

con popolazione di nr. 7689 abitanti (dati ISTAT al 1/1/2015) e con nr. 4 sedi farmaceutiche (totale)

Azienda USL della Romagna - Distretto di Ravenna

è stabilita come segue:

SEDE FARMACEUTICA NR. 1 URBANA

ISTITUITA CON CRITERIO: DEMOGRAFICO

STATO:

- aperta : PRIVATA

Ubicata NEL CAPOLUOGO

In VIA ROMA numero civico 16

Denominata FARMACIA ZOFFOLI S.A.S. della Dott.ssa Nannini Paola e C.

Cod. identificativo 39004040

Della quale è titolare: Farmacia Zoffoli S.A.S. della Dott.ssa Nannini Paola e C.

Avente la seguente sede territoriale:

confini con il Comune di Modigliana fino ad incontrare una linea retta immaginaria che, passando sulla quota più alta del Monte della Siepe e su "Le Casecchie", raggiunge il confine con il Comune di Riolo Terme; detta linea immaginaria, confini con i Comuni di Riolo Terme e Faenza fino ad incontrare una linea retta immaginaria che dal punto di incontro tra il fiume Lamone (località Quartolo) con i detti confini, raggiunge il confine con il Comune di Modigliana nel punto di incontro con il torrente Marzeno (Podere Pianura); confini con il Comune di Modigliana.

SEDE FARMACEUTICA NR. 2 RURALE

ISTITUITA CON CRITERIO: DEMOGRAFICO

STATO:

- aperta : PRIVATA

Ubicata nella frazione FOGNANO

In VIALE EMILIANI numero civico 53

Denominata FARMACIA OTTAVIANI

Cod. identificativo 39004042

Della quale è titolare: DOTTORI OTTAVIANI ANTONIO E OTTAVIANI ELISA S.N.C.

Avente la seguente sede territoriale:

confini con il Comune di Modigliana fino ad incontrare una linea retta immaginaria che, partendo da Casa Gibbone e passando da Casa Tradè, raggiunge il confine con il Comune di Casola Valsenio; confini con i Comuni di Casola Valsenio e Riolo Terme fino ad intersecare una linea retta immaginaria che, passando su "Le Casecchie" e sulla quota più elevata del Monte della Siepe, raggiunge il confine con il Comune di Modigliana.

SEDE FARMACEUTICA NR. 3 RURALE

ISTITUITA CON CRITERIO: DEMOGRAFICO

STATO:

- aperta : PRIVATA

Ubicata nella frazione SAN CASSIANO

In VIA SAN CASSIANO numero civico 32

Denominata FARMACIA SAN CASSIANO

Cod. identificativo 39004097

Della quale è titolare: DOTT. USVELLI ENRICO

Avente la seguente sede territoriale:

confine con il Comune di Casola Valsenio fino ad intersecare una linea retta immaginaria che, passando su Casa Tradè e Casa Gibbone, raggiunge il confine con il Comune di Modigliana; confini con i Comuni di Modigliana, Marradi, Palazzuolo e Casola Valsenio.

SEDE FARMACEUTICA NR. 4 RURALE

ISTITUITA CON CRITERIO: DEMOGRAFICO

STATO:

- aperta : PRIVATA

Ubicata nella frazione MARZENO

In VIA MARZENO numero civico 50

Denominata FARMACIA MARZENO

Cod. identificativo 39004095

Della quale è titolare: FARMACIA MARZENO DELLA DOTT.SSA FREGNI STEFANIA E C. S.A.S.

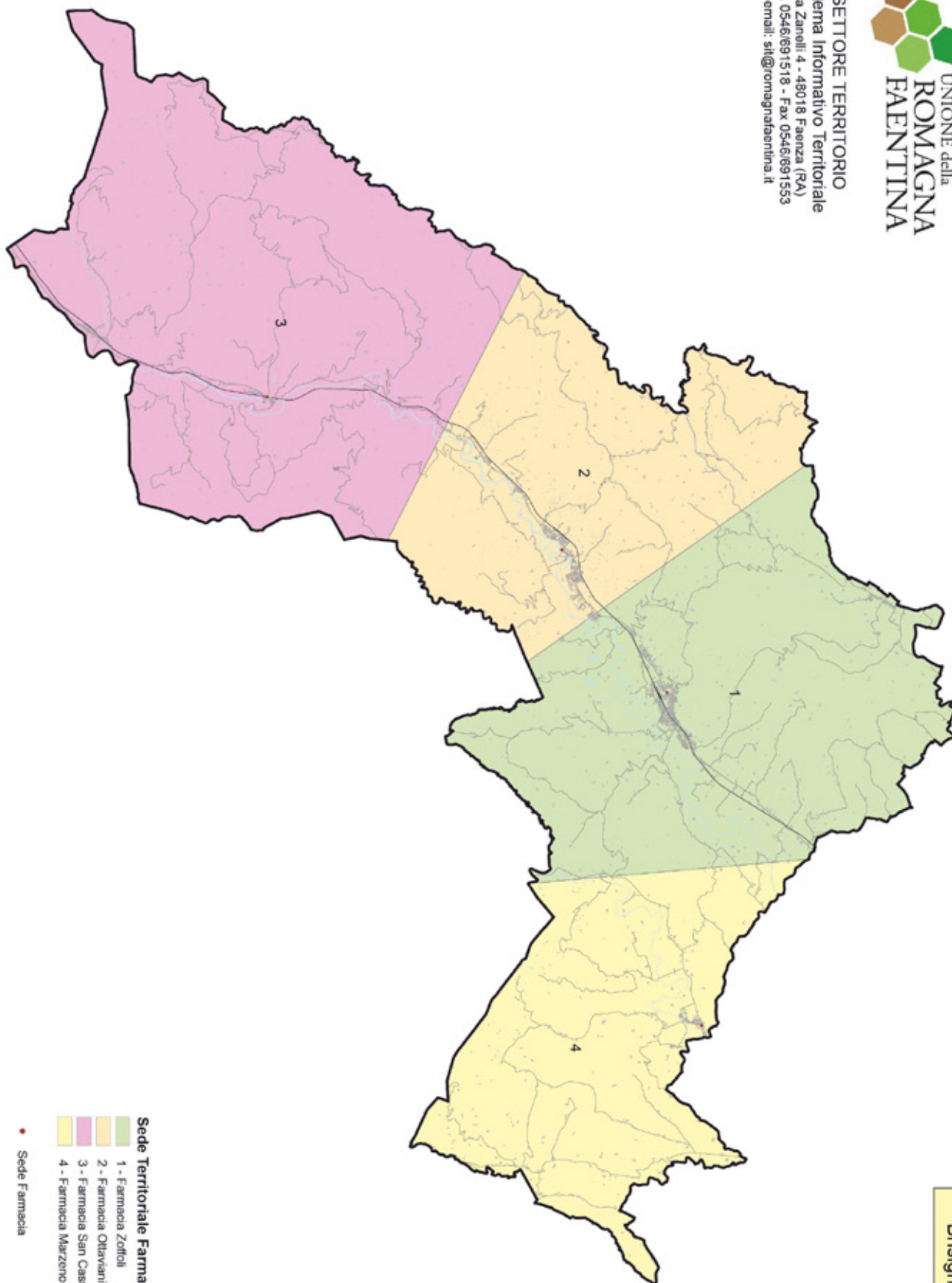
Avente la seguente sede territoriale:

linea retta immaginaria che, partendo dal punto di incontro del Torrente Marzeno (Podere Pianura) con il confine del Comune di Modigliana, arriva al punto di incontro del Fiume Lamone (località Quartolo) con il confine del Comune di Faenza; confini con i Comuni di Faenza, Forlì, Castrocaro, Dovadola e Modigliana.



SETTORE TERRITORIO
 Sistema Informativo Territoriale
 Via Zanelli 4 - 48018 Faenza (RA)
 Tel. 0546/691518 - Fax 0546/691553
 email: site@romagnafaentina.it

Brisighella



Sede Territoriale Farmacie

- 1 - Farmacia Zoffoli
- 2 - Farmacia Ottaviani
- 3 - Farmacia San Cassiano
- 4 - Farmacia Marzemo

● Sede Farmacia

Allegato C

LA PIANTA ORGANICA DELLE FARMACIE DEL COMUNE DI **CASOLA VALSENI**O

con popolazione di nr. 2671 abitanti (dati ISTAT al 1/1/2015) e con nr. 1 sede farmaceutica (totale)
Azienda USL della Romagna - Distretto di Ravenna
è stabilita come segue:

SEDE FARMACEUTICA NR. 1 RURALE

ISTITUITA CON CRITERIO: DEMOGRAFICO

STATO:

- aperta : PRIVATA

Ubicata NEL CAPOLUOGO

In PIAZZA SASDELLI Numero civico 20

Denominata: FARMACIA SAN RAFFAELE S.A.S.

Cod. identificativo 39005039

Della quale è titolare: Dott.ssa Maria Bellino e C.

Avente la seguente sede territoriale:

l'intero territorio comunale



UNIONE della
**ROMAGNA
FAENTINA**

SETTORE TERRITORIO

Sistema Informativo Territoriale

Via Zanelli, 4 - 48018 Faenza (RA)

Tel. 0546/691518 - Fax 0546/691553

email: sti@romagnafaentina.it

Casola Valsenio



• Sede Farmacia

Allegato D

LA PIANTA ORGANICA DELLE FARMACIE DEL COMUNE DI **CASTEL BOLOGNESE**

con popolazione di nr. 9626 abitanti (dati ISTAT al 1/1/2015) e con nr. 2 sedi farmaceutiche (totale)

Azienda USL della Romagna - Distretto di Ravenna

è stabilita come segue:

SEDE FARMACEUTICA NR. 1 URBANA

ISTITUITA CON CRITERIO: DEMOGRAFICO

STATO:

- aperta : PRIVATA

Ubicata nel CAPOLUOGO

In VIA EMILIA INTERNA numero civico 111

Denominata FARMACIA BOLOGNINI S.N.C.

Cod. identificativo 39006037

Della quale è titolare: Farmacia Bolognini s.n.c. di Bolognini Maurizio & C.

Avente la seguente sede territoriale:

confine con il Comune di Faenza, via Emilia Levante (S.S. n. 9), P.le Garibaldi, Viale Roma, Via Antolini, Piazza Fanti, Piazza Bernardi, Via Emilia Interna, Via Emilia Ponente, confini con i Comuni di Imola, Riolo Terme e Faenza.

SEDE FARMACEUTICA NR. 2 URBANA

ISTITUITA CON CRITERIO: DEMOGRAFICO

STATO:

- aperta : PRIVATA

Ubicata nel CAPOLUOGO

In VIA EMILIA INTERNA numero civico 1

Denominata FARMACIA GHISELLI

Cod. identificativo 39006038

Della quale è titolare: Dott. Magnani Nicola

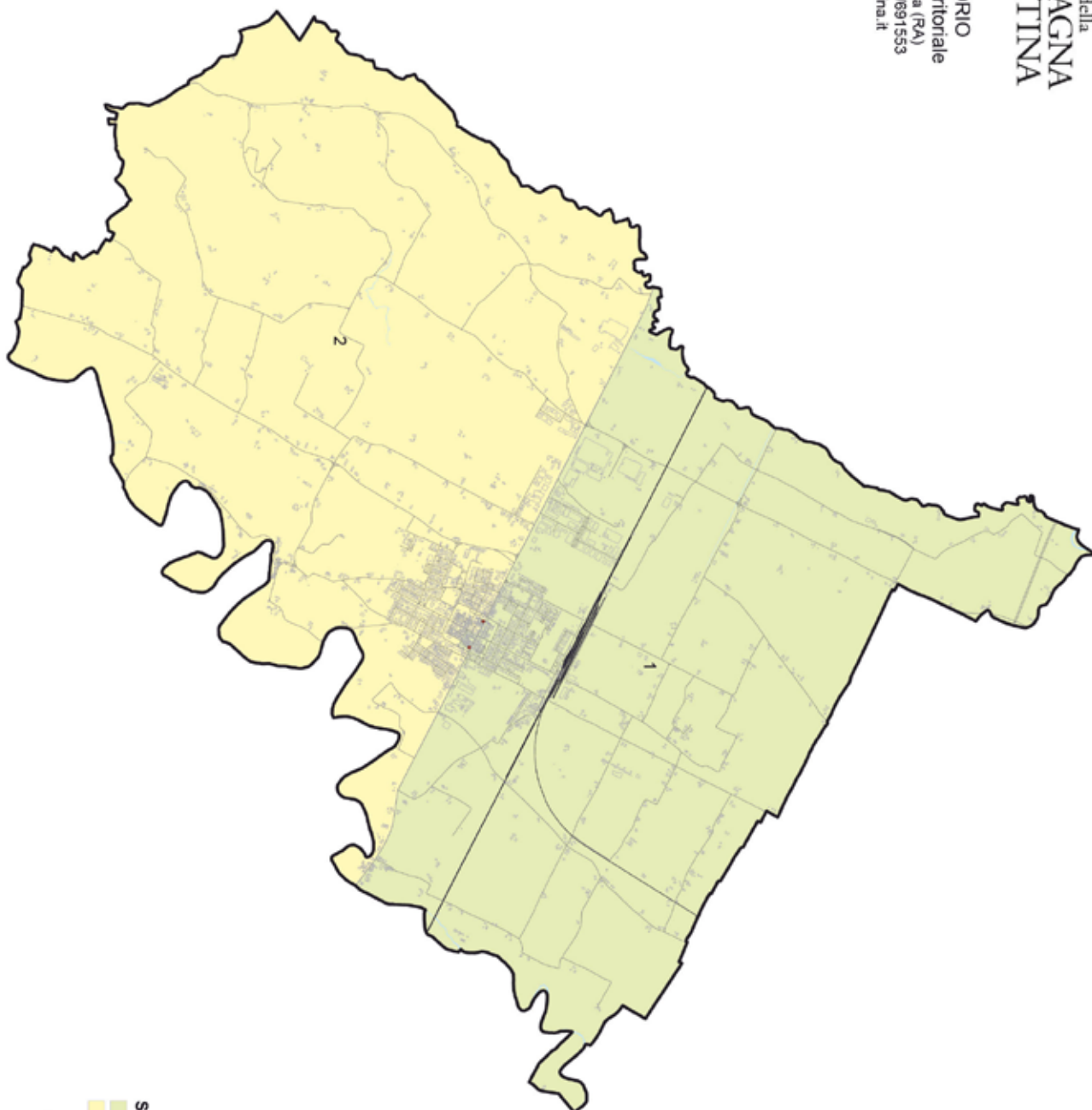
Avente la seguente sede territoriale:

confine con il Comune di Faenza, Via Emilia Levante (S.S. n. 9), P.le Garibaldi, Viale Roma, Via Antolini, Piazza Fanti, Piazza Bernardi, Via Emilia Interna, Via Emilia Ponente, confini con i Comuni di Imola, Solarolo e Faenza.



SETTORE TERRITORIO
Sistema Informativo Territoriale
 Via Zanelli, 4 - 48018 Faenza (RA)
 Tel. 0546/691518 - Fax 0546/691553
 email: sti@romagnafaentina.it

Castel Bolognese



Sede Territoriale Farmacie

- 1 - Farmacia Bolognini
- 2 - Farmacia Chiselli

• Sede Farmacia

Allegato E

LA PIANTA ORGANICA DELLE FARMACIE DEL COMUNE DI **RIOLO TERME**

con popolazione di nr. 5768 abitanti (dati ISTAT al 1/1/2015) e con nr. 1 sede farmaceutica (totale)
Azienda USL della Romagna - Distretto di Ravenna
è stabilita come segue:

SEDE FARMACEUTICA NR. 1 URBANA

ISTITUITA CON CRITERIO: DEMOGRAFICO

STATO:

- aperta : PRIVATA

Ubicata NEL CAPOLUOGO

In VIA ALDO MORO Numero civico 6

Denominata FARMACIA BERNARDI

Cod. identificativo 39015041

Della quale è titolare: Dott.ssa Annamaria Bernardi

Avente la seguente sede territoriale:

l'intero territorio comunale



UNIONE della
**ROMAGNA
FAENTINA**

SETTORE TERRITORIO

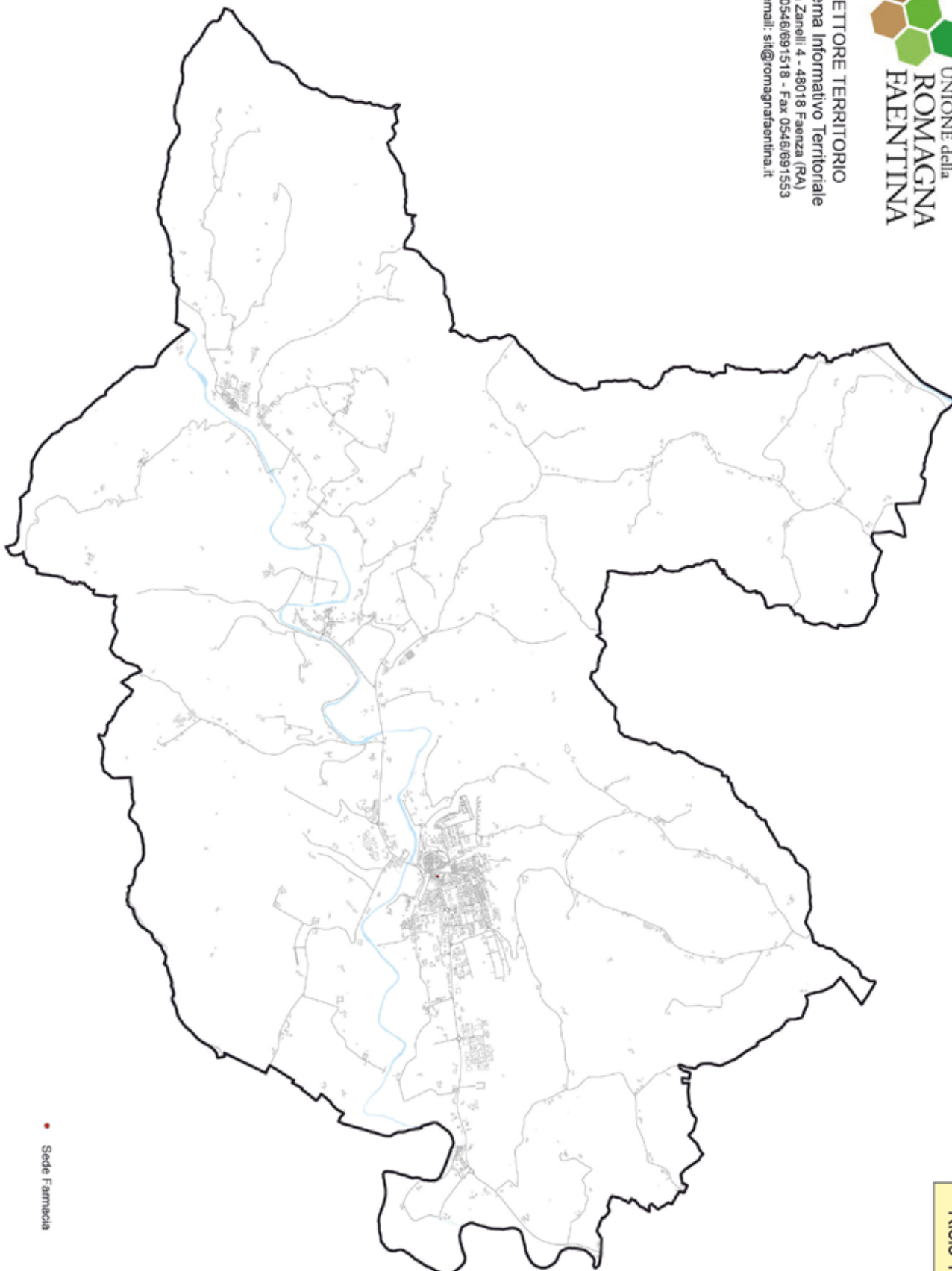
Sistema Informativo Territoriale

Via Zanelli 4 - 48018 Faenza (RA)

Tel. 0546/691518 - Fax 0546/691553

email: sti@romagnafaentina.it

Riolo Terme



• Sede Farmacia

Allegato F

LA PIANTA ORGANICA DELLE FARMACIE DEL COMUNE DI **SOLAROLO**

con popolazione di nr. 4472 abitanti (dati ISTAT al 1/1/2015) e con nr. 1 sede farmaceutica (totale)
Azienda USL della Romagna - Distretto di Ravenna
è stabilita come segue:

SEDE FARMACEUTICA NR. 1 RURALE

ISTITUITA CON CRITERIO: DEMOGRAFICO

STATO:

- aperta : PRIVATA

Ubicata NEL CAPOLUOGO

In VIA PASCOLI Numero civico 29

Denominata FARMACIA ALBA

Cod. identificativo 39018043

Della quale è titolare: Farmacia Alba s.a.s. delle Dottoresse Roberta Asirelli e Baldi Elisa

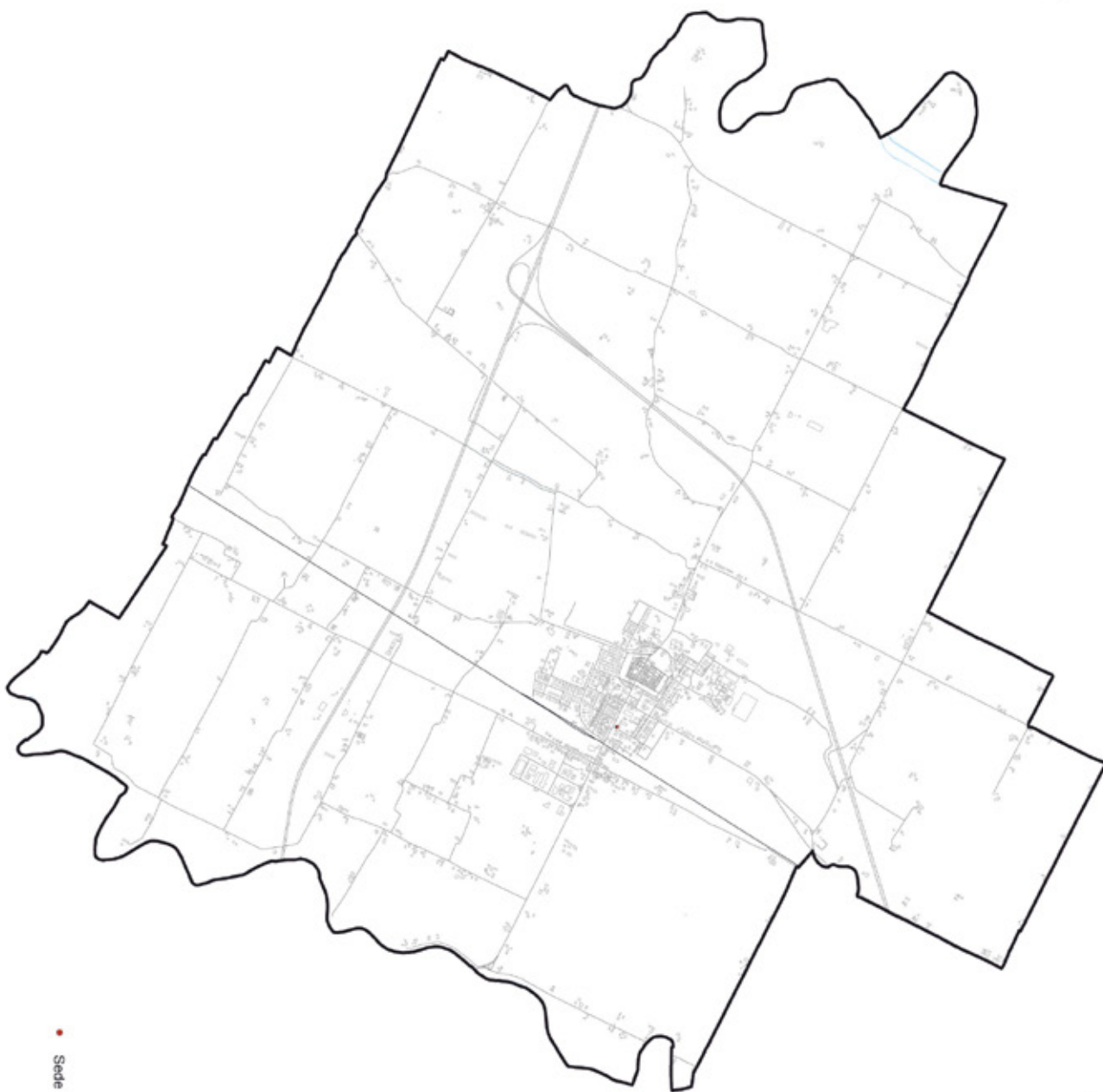
Avente la seguente sede territoriale:

l'intero territorio comunale



SETTORE TERRITORIO
Sistema Informativo Territoriale
Via Zanelli 4 - 48018 Faenza (RA)
Tel. 0546/691518 - Fax 0546/691553
email: sti@romagnafaentina.it

Solarolo



• Sede Farmacia

