



**Assessorato alla difesa del suolo e della costa, protezione
civile e politiche ambientali e della montagna**

Servizio Tutela e Risanamento Risorsa Acqua

**Indirizzi all'Agenzia territoriale dell'Emilia-
Romagna per i servizi idrici e rifiuti ed agli Enti
competenti per la predisposizione dei programmi di
adeguamento degli scarichi di acque reflue urbane**

Febbraio 2016

SOMMARIO

1. ADEMPIMENTI COMUNITARI E NECESSITA' DI ADEGUAMENTO
2. PROGRAMMAZIONE DEGLI INTERVENTI DI ADEGUAMENTO
3. CONTENUTI DEL PROGRAMMA DEGLI INTERVENTI
4. MODALITA' DI ADEGUAMENTO DEGLI AGGLOMERATI ESISTENTI
5. ORDINE DI PRIORITA' DEGLI INTERVENTI
6. REALIZZAZIONE DEGLI INTERVENTI DI CUI AL PROGRAMMA

ELENCO DEGLI AGGLOMERATI ESISTENTI

1 ADEMPIMENTI COMUNITARI E NECESSITA' DI ADEGUAMENTO

La Direttiva 91/271/CEE sul trattamento delle acque reflue urbane, stabilisce che gli scarichi di acque reflue urbane derivanti da agglomerati dovevano essere sottoposti a trattamenti appropriati, così come definiti dalla Direttiva stessa all'art. 2, punto 9, entro la data del 31 dicembre 2005.

Ai fini della valutazione delle condizioni di conformità alle disposizioni di cui alla Direttiva 91/271/CEE, il Gruppo di Lavoro istituito con Determina del Direttore Generale Ambiente e Difesa del Suolo e della Costa n. 6782 del 1 giugno 2015, costituito da tecnici di Regione, Province, ATERSIR, Gestori del Servizio Idrico Integrato e ARPA (ora ARPAE), ha provveduto a ricostruire il Quadro Conoscitivo puntuale degli agglomerati di consistenza uguale e superiore a 200 AE e degli impianti di trattamento ad essi associati presenti in regione nonché l'elenco degli agglomerati di consistenza inferiore ai 200 AE. I risultati ottenuti sono riportati nell'allegato "Elenco degli agglomerati esistenti".

Tale Quadro Conoscitivo mostra come a fronte di 2.619 agglomerati, il carico totale generato a livello regionale, pari a 6.107.891 AE, afferisce:

- a) per il 94% (5.725.546 AE) a 206 agglomerati di consistenza superiore ai 2.000 AE che risultano ad oggi tutti conformi ma che presentano in alcuni casi problemi relativi alla presenza di scolmatori di rete fortemente impattanti sul reticolo idrografico naturale come risulta anche dai Piani di Indirizzo approvati dalle Province ai sensi della DGR 286/2005;
- b) per il 4% (275.313 AE) a 393 agglomerati di consistenza compresa tra 200 e 2.000 AE su cui permangono elementi di criticità, per una quota pari a circa la metà degli stessi, e che richiedono quindi interventi di adeguamento riconducibili a scarichi non depurati ed a scarichi depurati con impianti di primo livello o di ridotte dimensioni;
- c) per il 2% (107.032 AE) a 2.020 agglomerati di consistenza inferiore ai 200 AE su cui permangono

elementi di criticità diffusa relativi soprattutto a reti non depurate.

Poiché a fronte di approfondimenti condotti presso la Direzione Generale Ambiente della Commissione Europea si evidenzia la necessità che, per gli agglomerati dove permangono elementi di criticità, la "dichiarazione di conformità" degli stessi debba essere sostenuta da specifici Programmi di Interventi che per valenza e contenuti (natura degli interventi, cronoprogramma di realizzazione, risorse economiche impegnate) abbiano le caratteristiche di atti giuridicamente vincolanti, si ritiene necessario che la Pianificazione d'Ambito adottata da ATERSIR e dai Comuni con gestione del servizio idrico integrato in forma autonoma ai sensi dell'art.147, comma 2-bis, del D.Lgs. 152/06 venga opportunamente aggiornata sulla base degli elementi contenuti nell'allegato "Elenco degli agglomerati esistenti" attraverso la redazione di uno specifico Programma degli Interventi.

2 PROGRAMMAZIONE DEGLI INTERVENTI DI ADEGUAMENTO

La redazione del Programma degli Interventi di cui al paragrafo precedente è in capo ad ATERSIR, in stretto raccordo con il Gestore del Servizio Idrico Integrato, ed ai Comuni con gestione del servizio idrico integrato in forma autonoma.

In relazione alle accertate esigenze di adeguamento degli agglomerati e degli impianti di trattamento delle acque reflue urbane ai livelli di conformità dettati dalla normativa comunitaria, nazionale e regionale in materia, sarà previsto, laddove necessario, l'adeguamento del vigente Piano d'Ambito e delle vigenti pianificazioni comunali alle indicazioni contenute nel Programma degli Interventi.

Al fine di rispondere alle esigenze suddette ed attribuire valenza adeguata al Programma stesso, ATERSIR ed i Comuni con gestione del servizio idrico integrato in forma autonoma provvedono alla sua approvazione nel più breve tempo possibile e comunque non oltre il 31 dicembre 2016.

Entro tale termine il Programma redatto dovrà essere trasmesso alla Direzione Generale competente. I contenuti informativi del Programma, in precedenza richiamati, saranno per quanto possibile trasferiti su supporto informatico in formato .XLS o compatibile.

Resta inteso che il predetto Programma costituirà il quadro delle priorità per la redazione dei nuovi Piani d'investimento a partire dal 2017.

3 CONTENUTI DEL PROGRAMMA DEGLI INTERVENTI

Il Programma degli Interventi dovrà contenere almeno i seguenti elementi informativi:

- Agglomerato di riferimento;
- Titolo dell'intervento, con la descrizione della soluzione tecnica adottata per rimuovere le criticità esistenti;
- Stima del costo complessivo dell'intervento;
- Indicazione dell'eventuale inserimento dell'intervento nel Piano d'Ambito vigente o nella vigente pianificazione comunale, con specificazione dell'annualità di realizzazione e della copertura finanziaria;
- Inserimento dell'intervento in altri strumenti di Pianificazione, con l'indicazione dell'annualità di realizzazione e della copertura finanziaria;
- Ordine di priorità dell'intervento e tempistica di realizzazione coerenti con quanto indicato.

4 MODALITA' DI ADEGUAMENTO DEGLI AGGLOMERATI ESISTENTI

Le soluzioni tecniche e il fabbisogno finanziario degli interventi di adeguamento degli agglomerati indicati nell'allegato "Elenco degli agglomerati esistenti" andranno individuati sulla base delle seguenti disposizioni:

1. per gli agglomerati di consistenza compresa tra 200 e 2.000 AE dovrà essere garantito il massimo livello di copertura del servizio e tutte le reti dovranno essere soggette ad un trattamento finale di almeno II livello;
2. a tutti gli scarichi provenienti da agglomerati di consistenza superiore ai 10.000 AE dovranno essere

applicati trattamenti più spinti del secondario per l'abbattimento dell'azoto, nel rispetto dei valori limite di emissione di cui alla Tabella 2 - Allegato 5, Parte Terza - del D.Lgs. 152/06 per il parametro "azoto totale";

3. per gli agglomerati di consistenza superiore ai 20.000 AE dovranno essere predisposti sistemi di gestione delle acque di prima pioggia che consentano una riduzione del carico inquinante ad esse connesso non inferiore al 50% di quello derivante dalla superficie servita dal reticolo scolante. Per gli agglomerati di consistenza compresa tra i 10.000 e i 20.000 AE, i sistemi di gestione delle acque di prima pioggia dovranno consentire una riduzione del carico inquinante non inferiore al 25% di quello derivante dalla superficie servita dal reticolo scolante. Per gli agglomerati con le soglie di consistenza sopra indicate, ricadenti nella fascia compresa nei 10 km dalla costa, ovvero in area sensibile, le percentuali precedenti andranno aumentate del 20%, ai fini della salvaguardia della qualità delle acque marine costiere per la balneazione;
4. per gli agglomerati di consistenza compresa tra i 50 e i 200 AE, laddove per esigenze di fattibilità tecnico-economica non sia possibile l'interconnessione verso agglomerati più grandi e laddove non sussistano particolari problematiche di carattere sanitario e ambientale, tutte le reti in esercizio alla data del 13/06/1999 e conformi al regime autorizzativo previgente al D.Lgs. 152/99, dovranno essere dotate dei sistemi di trattamento appropriati indicati alla Tabella 2 della DGR 1053/2003 (trattamenti di I livello). Tali sistemi di trattamento, purché sussistano le stesse condizioni sopra indicate, andranno applicati, in via prioritaria, anche alle reti realizzate successivamente alla data del 13/06/1999 o non conformi a quella data al regime autorizzativo previgente al D.Lgs. 152/99, laddove ATERSIR ritenga che, alla data di cui al successivo paragrafo 6, la capienza finanziaria del Piano d'Ambito non consenta di dotare le stesse dei relativi sistemi appropriati indicati alla Tabella 2 della DGR 1053/2003 (trattamenti di II livello).

In tal caso, il Programma dovrà comunque prevedere, eventualmente per stralci, gli adeguamenti successivi necessari, anche se oltre alla data indicata al successivo paragrafo 6. Laddove gli scarichi provenienti da agglomerati di consistenza compresa tra i 50 e i 200 AE siano serviti esclusivamente da un sistema di trattamento centralizzato di I livello, fermo restando quanto stabilito al punto 4.4 della DGR 1053/2003 per gli scarichi di acque reflue industriali, i singoli scarichi afferenti alla rete derivanti da insediamenti non destinati a civile abitazione e relative pertinenze dovranno essere adeguatamente trattati prima dell'immissione in fognatura al fine di renderli compatibili con il sistema di trattamento centralizzato. Per tali scarichi, pertanto, il Gestore della rete dovrà provvedere ad individuare i trattamenti adeguati e a prescriberne l'installazione prima dell'allaccio alla rete;

5. per gli agglomerati di consistenza inferiore ai 50 AE, laddove per esigenze di fattibilità tecnico-economica non sia possibile l'interconnessione verso agglomerati più grandi e laddove non sussistano particolari problematiche di carattere sanitario e ambientale, a tutte le reti ad essi afferenti, in luogo del sistema di trattamento dello scarico finale, dovranno essere preferite forme di trattamento dei singoli scarichi. Tali forme di trattamento, per gli scarichi provenienti da insediamenti destinati a civile abitazione e relative pertinenze, dovranno essere conformi almeno a quanto previsto dalla DGR 1053/2003 per lo scarico finale delle medesime reti fognarie pubbliche (trattamenti di I livello) mentre, in tutti gli altri casi, dovranno essere conformi a quanto previsto per gli scarichi in corpo idrico superficiale (trattamenti di II livello o superiori). Laddove per questi agglomerati si opti invece per la realizzazione di un sistema di trattamento centralizzato, fermo restando quanto stabilito al punto 4.4 della DGR 1053/2003 per gli scarichi di acque reflue industriali, gli scarichi derivanti da insediamenti non destinati a civile abitazione e relative pertinenze dovranno comunque essere adeguatamente trattati prima dell'immissione in fognatura al fine di renderli compatibili con il

sistema di trattamento centralizzato. Per tali scarichi, pertanto, il Gestore della rete dovrà provvedere ad individuare i trattamenti adeguati e a prescriberne l'installazione prima dell'allaccio alla rete.

5 ORDINE DI PRIORITA' DEGLI INTERVENTI

Nell'ambito del Programma degli Interventi sarà definito un ordine di priorità, relativo alle situazioni di non conformità esistenti in ogni ambito di gestione.

L'ordine di priorità sarà stabilito in base agli aspetti dimensionali (es. potenzialità dello scarico, grado di copertura del sistema fognario e del trattamento depurativo dell'agglomerato) ed ai benefici ambientali conseguibili, tenendo conto di ogni specifica realtà.

Salvo diverse situazioni locali, sono considerati prioritari gli interventi relativi ai seguenti adeguamenti:

- Agglomerati con consistenza compresa tra 200 e 2.000 AE (grado di copertura del sistema fognario e del sistema depurativo, adeguamento del livello di trattamento degli impianti) - "Livello priorità 1A";
- Abbattimento dell'azoto negli impianti a servizio degli agglomerati di consistenza superiore a 10.000 AE - "Livello priorità 1B";
- Agglomerati con consistenza superiore ai 10.000 AE (interventi di adeguamento delle reti esistenti con particolare riferimento all'adeguamento alla normativa regionale vigente degli scaricatori di piena a più forte impatto, ritenuti di priorità più elevata nei Piani di Indirizzo o in altra attività conoscitiva) - "Livello di priorità 2A";
- Agglomerati con consistenza superiore ai 10.000 AE (interventi di adeguamento alla normativa regionale vigente degli scaricatori di piena a più forte impatto, ritenuti prioritari ma con grado inferiore di priorità nei Piani di Indirizzo o in altra attività conoscitiva) - "Livello di priorità 2B";

- Agglomerati con popolazione inferiore ai 200 AE (adeguamento ai trattamenti appropriati previsti dalla DGR 1053/2003)- "Livello priorità 3".

Una prima individuazione delle necessità e delle conseguenti priorità d'intervento basata sui criteri anzidetti è già contenuta nell'allegato "Elenco degli agglomerati esistenti".

Laddove nel corso della redazione del Programma degli Interventi dovessero emergere elementi di novità rispetto al quadro conoscitivo contenuto nell'allegato "Elenco degli agglomerati esistenti", ATERSIR ed i Comuni con gestione del servizio idrico integrato in forma autonoma provvedono a darne informazione ai competenti uffici regionali che procederanno agli aggiornamenti del caso fermo restando quanto stabilito ai punti precedenti in ordine alle priorità degli interventi.

6 REALIZZAZIONE DEGLI INTERVENTI DI CUI AL PROGRAMMA

Una volta adeguato il Piano d'Ambito e le pianificazioni comunali sulla base del Programma degli Interventi, gli Enti competenti dovranno attivarsi affinché vengano realizzati gli interventi previsti per l'adeguamento degli agglomerati.

A tal fine, la redazione dei Progetti Definitivi degli interventi contenuti nel Programma dovrà procedere secondo i criteri di priorità indicati nel precedente paragrafo e nel rispetto della tempistica di seguito indicata:

1. entro il 31 dicembre 2018 tutti i progetti relativi agli interventi con "Livello di priorità 1A e 1B";
2. entro il 31 dicembre 2021 tutti i progetti relativi agli interventi con "Livello di priorità 2A";
3. entro il 31 dicembre 2024 tutti i progetti relativi agli interventi con "Livello di priorità 2B e 3";

In ordine alla realizzazione degli interventi, si procederà sempre secondo i criteri di priorità indicati al precedente paragrafo e nel rispetto della tempistica di seguito indicata:

1. entro il 31 dicembre 2021 tutti gli interventi relativi al "Livello di priorità 1A e 1B";
2. entro il 31 dicembre 2024 tutti gli interventi relativi al "Livello di priorità 2A";
3. entro il 31 dicembre 2030 tutti gli interventi relativi al "Livello di priorità 2B e 3".

Per quanto riguarda gli interventi relativi al "Livello di priorità 2A e 2B" individuati successivamente alla redazione del Programma degli Interventi, questi andranno inseriti nel Piano d'Ambito e nelle pianificazioni comunali mediante successivi adeguamenti degli stessi e realizzati comunque entro 6 anni dall'inserimento negli strumenti di pianificazione sopra citati. Data la loro strategicità, questi interventi dovranno essere privilegiati rispetto agli interventi con "Livello di priorità 3".

Riguardo alle tempistiche di realizzazione degli interventi indicate, si precisa che tale termine si intende perentorio ad eccezione delle situazioni nelle quali lo stesso risulti non compatibile con i tempi necessari all'espletamento delle procedure tecnico-amministrative previste dalle vigenti disposizioni in materia di lavori pubblici o di tutela ambientale. In questi casi, in ragione dei tempi connessi alle suddette procedure, entro il termine predetto, per quanto possibile, dovrà essere prevista l'apertura del cantiere e l'inizio dei lavori.

**Assessorato alla difesa del suolo e della costa, protezione
civile e politiche ambientali e della montagna**

Servizio Tutela e Risanamento Risorsa Acqua

ELENCO DEGLI AGGLOMERATI ESISTENTI

Febbraio 2016

1. INTRODUZIONE

Il presente allegato contiene il quadro conoscitivo relativo agli agglomerati presenti nel territorio regionale con indicate le eventuali priorità di intervento.

La Tabella 1 riporta la situazione degli agglomerati per singola provincia e per classe di consistenza. A livello regionale sono presenti 2.619 agglomerati il cui carico totale generato è pari a circa 6,1 milioni di Abitanti Equivalenti (AE). Il 94% afferisce a 206 agglomerati di consistenza superiore ai 2.000 AE che risultano ad oggi tutti conformi. Gli agglomerati di consistenza 200 - 1.999 AE sono 393 per un carico generato totale di circa 275 mila AE corrispondente al 4% del carico totale regionale; il restante 2% (107 mila AE) deriva da 2.020 agglomerati di consistenza inferiore a 200 AE. Per le Province di Piacenza e Parma è presente un ulteriore elenco rispettivamente di 105 e 79 località definite potenziali agglomerati, ma che necessitano di ulteriori approfondimenti per essere designati tali.

Tabella 1 Numero e consistenza degli agglomerati suddivisi per classe, a livello provinciale

PROV	0-199 AE		200-1.999		Maggiore o uguale a 2.000 AE		Totale	
	(n°)	(AE)	(n°)	(AE)	(n°)	(AE)	(n°)	(AE)
PC	585	27.429	50	30.616	24	237.026	659	295.071
PR	306	17.430	43	30.207	29	488.218	378	535.855
RE	380	14.693	46	34.604	20	472.159	446	521.456
MO	237	16.989	61	36.672	38	752.914	336	806.575
BO	203	11.008	78	52.950	43	1.113.329	324	1.177.287
FE	39	3.643	61	52.434	22	477.172	122	533.249
RA	22	1.650	14	8.099	17	790.732	53	800.481
FC	117	9.149	27	20.241	8	529.616	152	559.006
RN	131	5.041	13	9.490	5	864.380	149	878.911
RER	2.020	107.032	393	275.313	206	5.725.546	2.619	6.107.891

2. AGGLOMERATI DI CONSISTENZA MAGGIORE O UGUALE A 2.000 AE

La Tabella 2 riporta la situazione a livello provinciale degli agglomerati di consistenza maggiore o uguale a 2.000 AE con indicati il numero e la potenzialità di progetto degli impianti di depurazione al loro servizio; si può osservare che il numero degli AE depurati, in questa classe, coincide con quelli serviti, in quanto non sono presenti reti non depurate. Inoltre tutti gli impianti di depurazione, effettuano un trattamento di secondo livello (equivalente ad un Fanghi attivi) o superiore (abbattimento azoto e/o fosforo).

Tabella 2 Agglomerati di consistenza maggiore o uguale a 2.000 AE a livello provinciale

PROV	NUM AGG	AE NOM	AE SER	AE DEP	N IMP	AE PROG
	(n°)	(AE)	(AE)	(AE)	(n°)	(AE)
PC	24	237.026	237.026	237.026	25	349.848
PR	29	488.218	477.112	477.112	32	749.670
RE	20	472.159	462.298	462.298	20	693.200
MO	38	752.914	752.910	752.910	39	1.184.000
BO	43	1.113.329	1.110.839	1.110.839	47	1.449.100
FE	22	477.172	475.032	475.032	24	654.750
RA	17	790.732	788.293	788.293	17	1.164.700
FC	8	529.616	523.599	523.599	9	750.700
RN	5	864.380	864.359	864.359	7	917.000
RER	206	5.725.546	5.691.468	5.691.468	220	7.912.968

3. AGGLOMERATI DI CONSISTENZA COMPRESA TRA 200 E 1.999 AE

La Tabella 3 riporta la situazione in termini di AE dettagliata a livello provinciale per gli agglomerati di consistenza compresa tra 200 e 1.999 AE. In particolare, sono riportate anche le informazioni che riguardano la presenza di impianti di primo livello che risultano non conformi a quanto previsto dalla direttiva regionale 1053/03: numero impianti, AE depurati (rispettivamente colonne "N_IMP_I" e "AE_IMP_I") e AE che afferiscono in reti non depurate (colonna "AE_RETI_NODEP").

Tabella 3 Suddivisione degli agglomerati di consistenza compresa tra 200 e 1.999 AE a livello provinciale

PROV	NUM AGG	AE NOM	AE SER	AE DEP	N_IMP	AE PROG	N_IMP_I	AE_IMP_I	AE_RETI_NODEP
	(n°)	(AE)	(AE)	(AE)	(n°)	(AE)	(n°)	(AE)	(AE)
PC	50	30.616	30.616	29.310	47	44.503	15	7.273	1.306
PR	43	30.207	29.806	29.806	45	42.520	2	673	0
RE	46	34.604	33.522	32.783	46	66.250	3	1.370	739
MO	61	36.672	36.074	34.289	62	41.918	30	9.460	1.785
BO	78	52.950	52.671	49.869	83	71.419	19	7.092	2.803
FE	61	52.434	52.328	46.890	57	67.248	7	3.289	5.439
RA	14	8.099	7.917	6.195	11	8.150	3	437	1.721
FC	27	20.241	20.188	18.060	30	32.279	8	1.269	2.128
RN	13	9.490	9.490	9.001	15	9.800	5	1.606	489
RER	393	275.313	272.613	256.203	396	384.087	92	32.468	16.410

4. CARTOGRAFIA

Le figure di seguito riportate individuano gli agglomerati di consistenza superiore ai 200 AE presenti in ciascuna provincia, suddivisi per classe di consistenza (maggiore o uguale a 2.000 AE e compresa tra 200 e 1.999 AE). La cartografia di dettaglio che delimita gli agglomerati è disponibile, in formato shape file, presso i competenti uffici regionali. Il sistema di riferimento utilizzato è ETRS89 fuso 32, la scala di acquisizione delle informazioni è di norma 1:5.000. La cartografia e i relativi Metadati sono stati redatti secondo quanto previsto dal DPCM del 10 novembre 2011.

Figura 1 – Individuazione degli agglomerati di consistenza ≥ 200 AE – Provincia di Piacenza

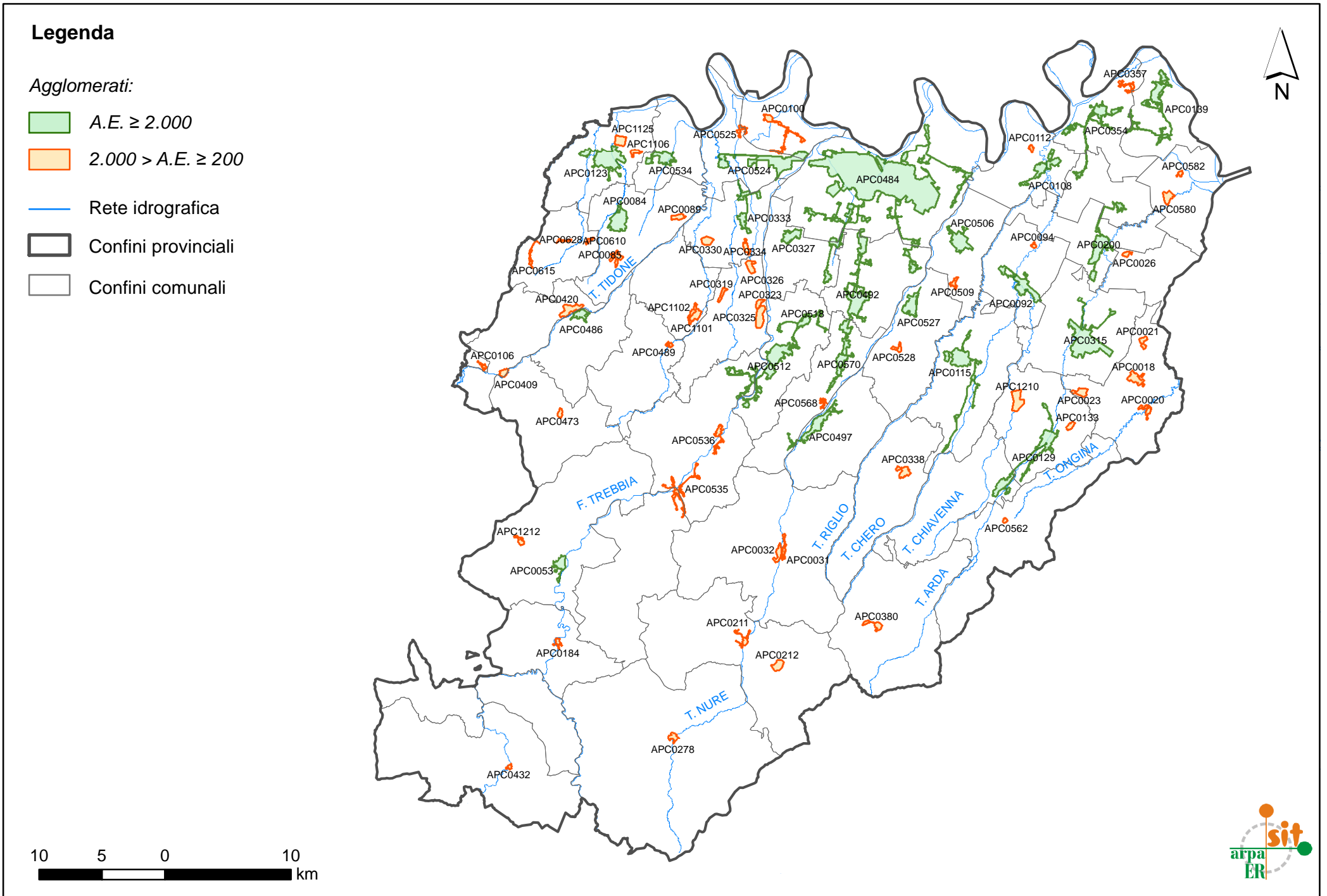


Figura 2 – Individuazione degli agglomerati di consistenza ≥ 200 AE – Provincia di Parma

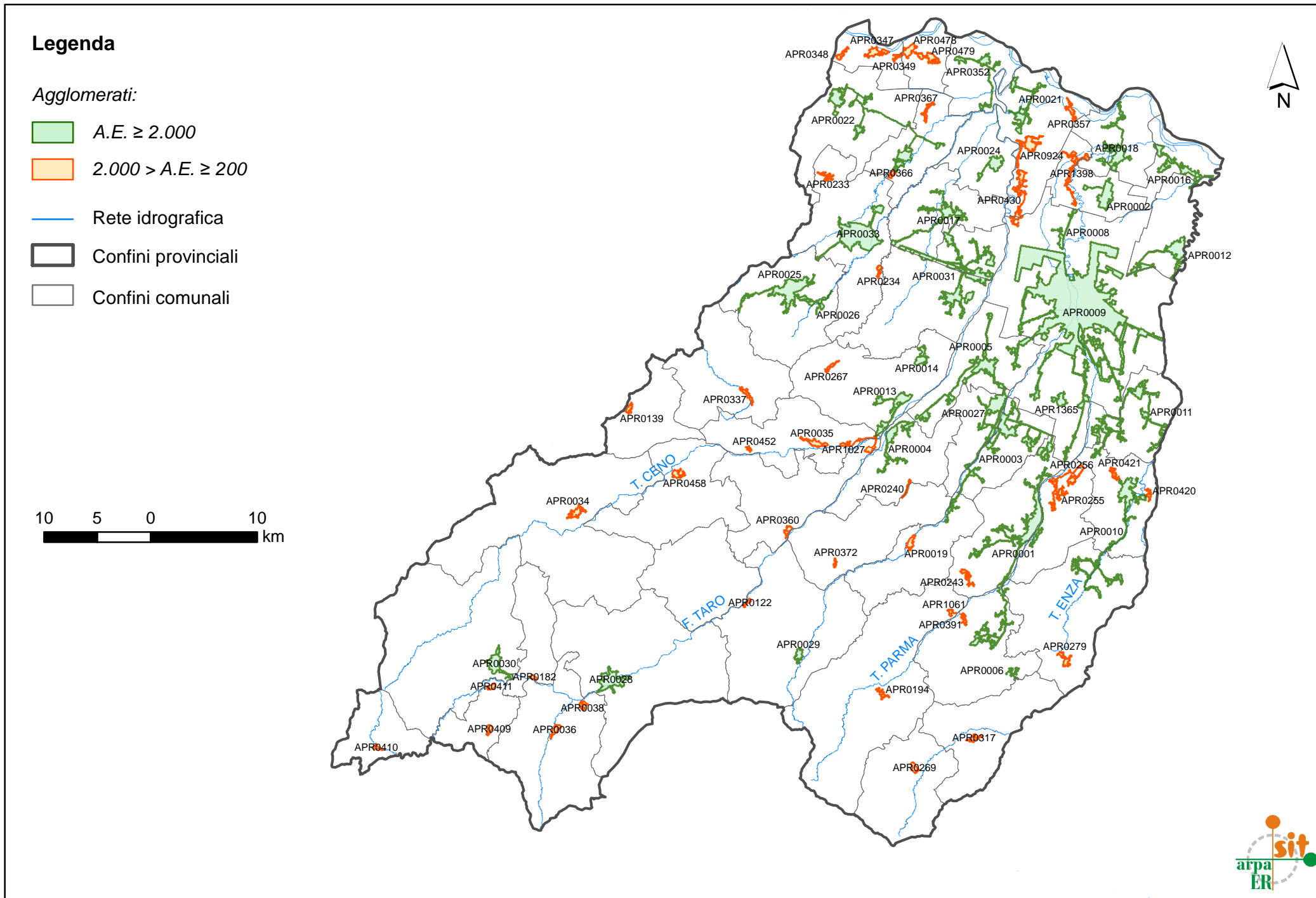


Figura 3 – Individuazione degli agglomerati di consistenza ≥ 200 AE – Provincia di Reggio-Emilia

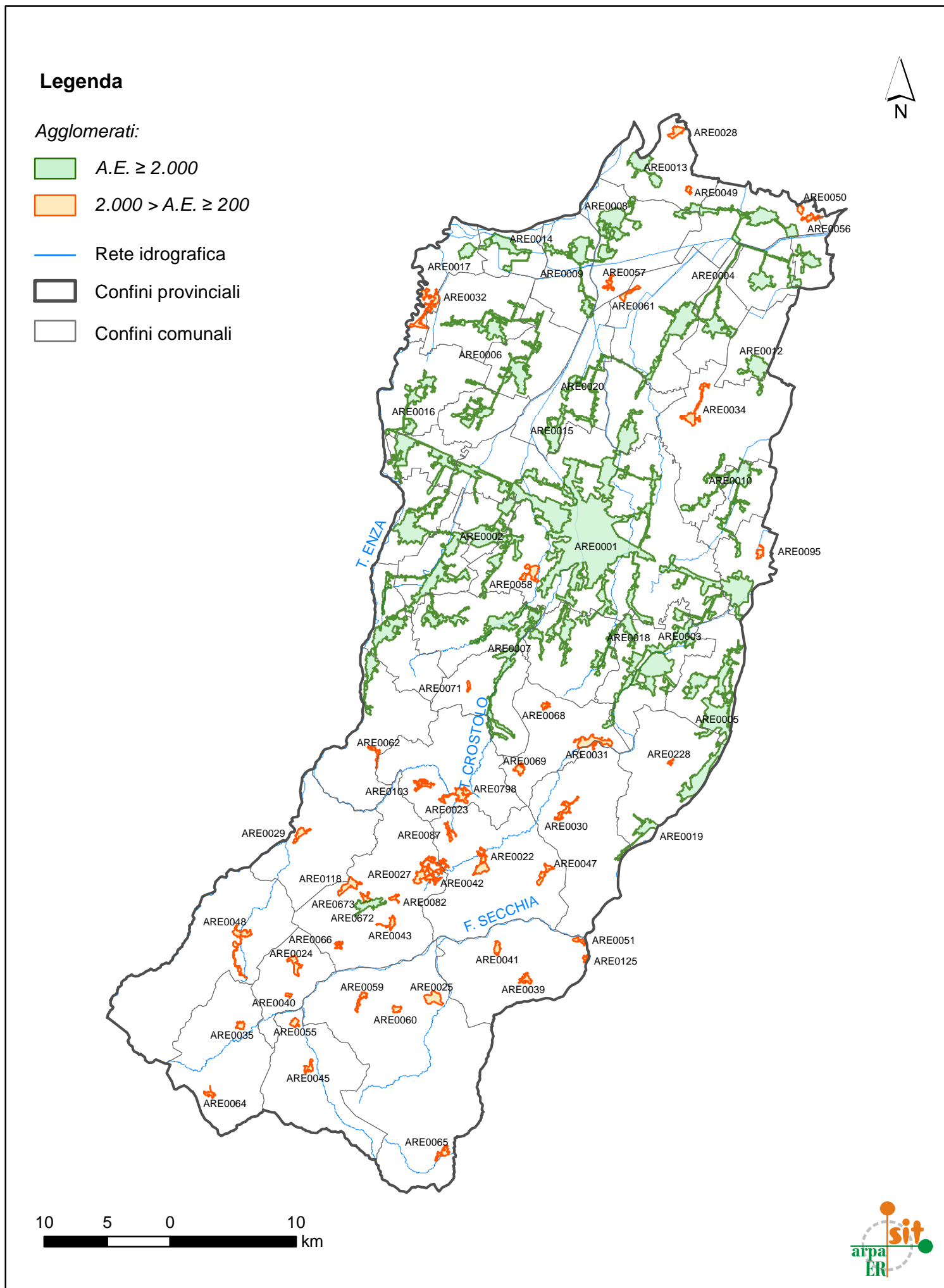


Figura 5 – Individuazione degli agglomerati di consistenza ≥ 200 AE – Provincia di Bologna

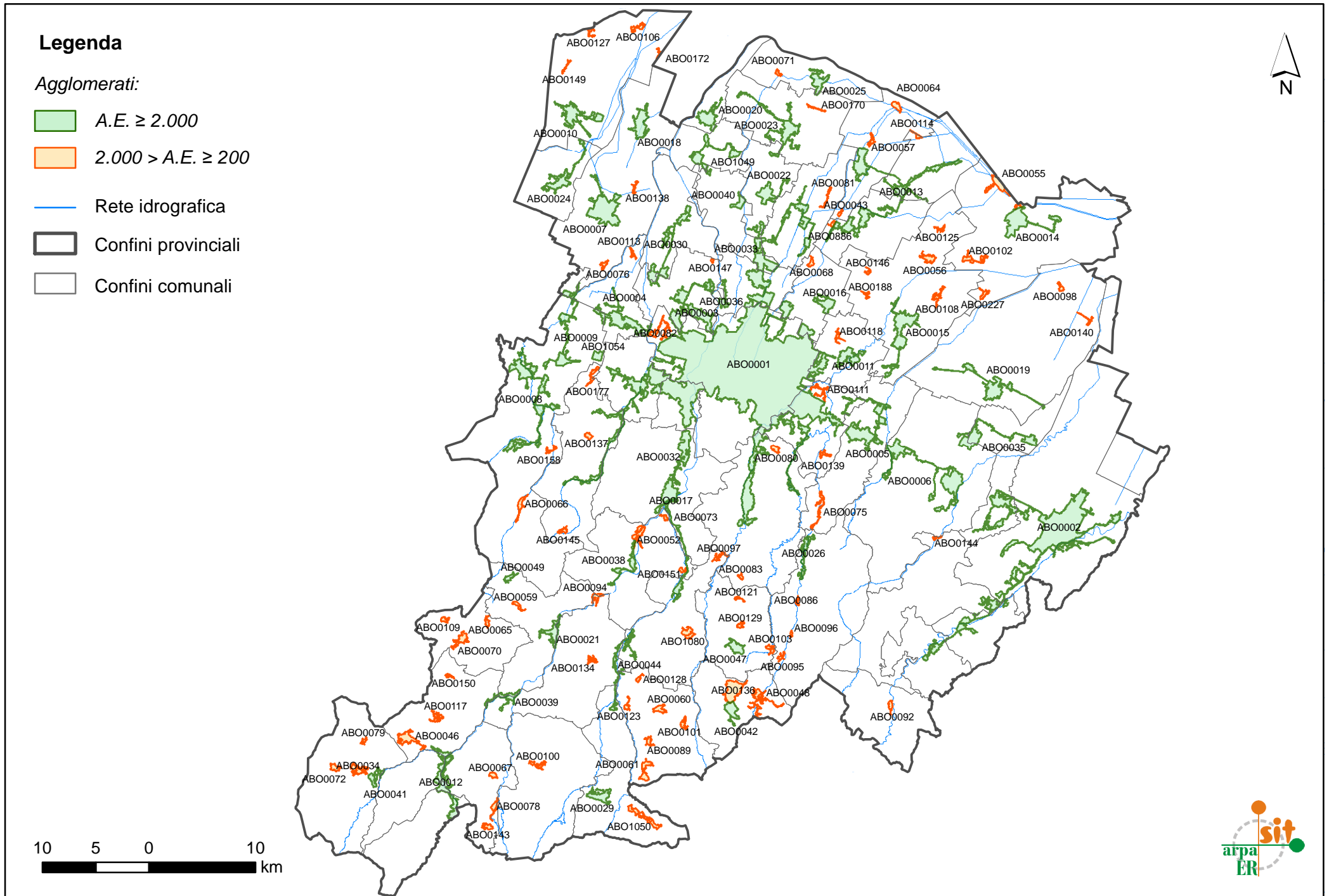


Figura 6 – Individuazione degli agglomerati di consistenza ≥ 200 AE – Provincia di Ferrara

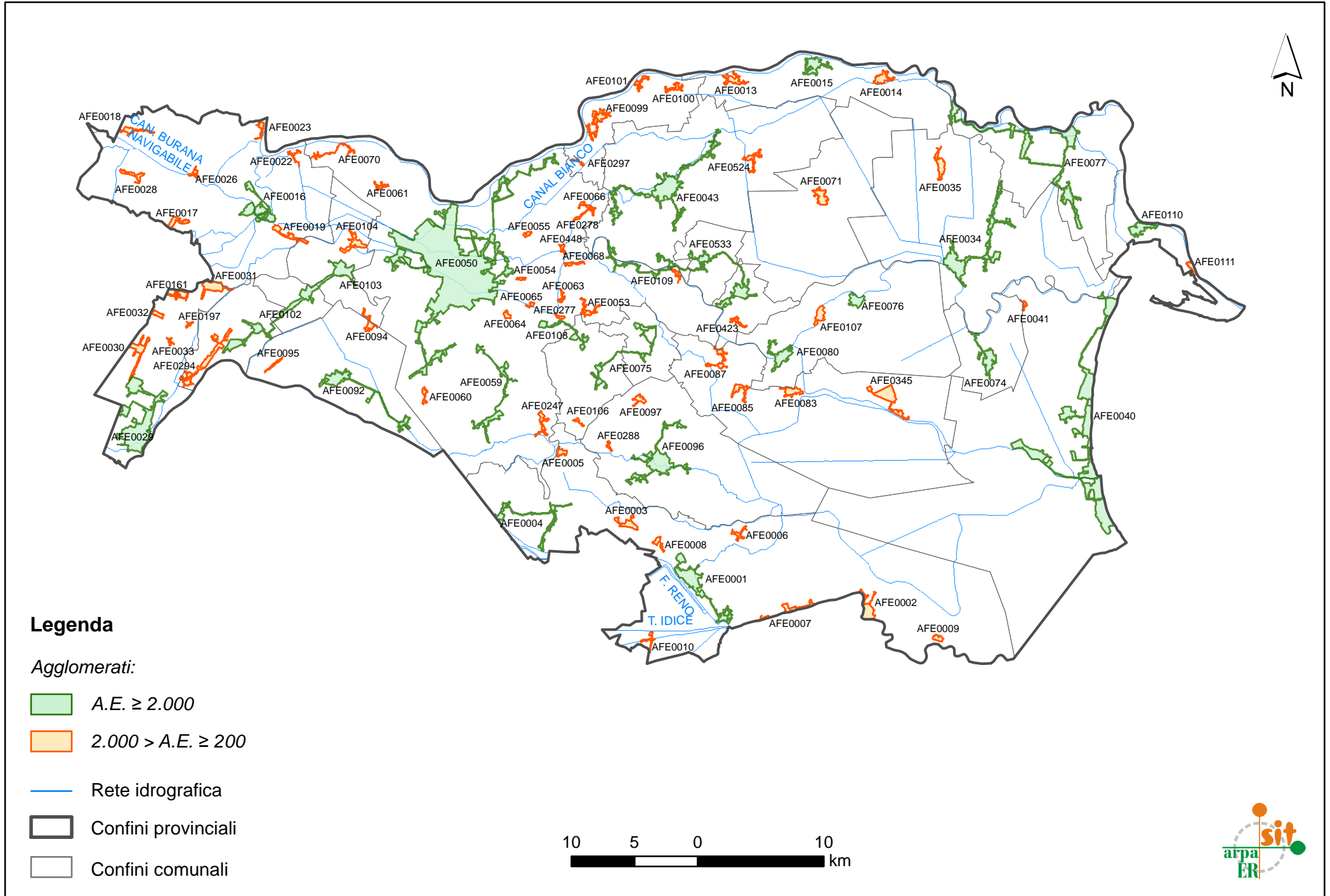


Figura 7 – Individuazione degli agglomerati di consistenza ≥ 200 AE – Provincia di Ravenna

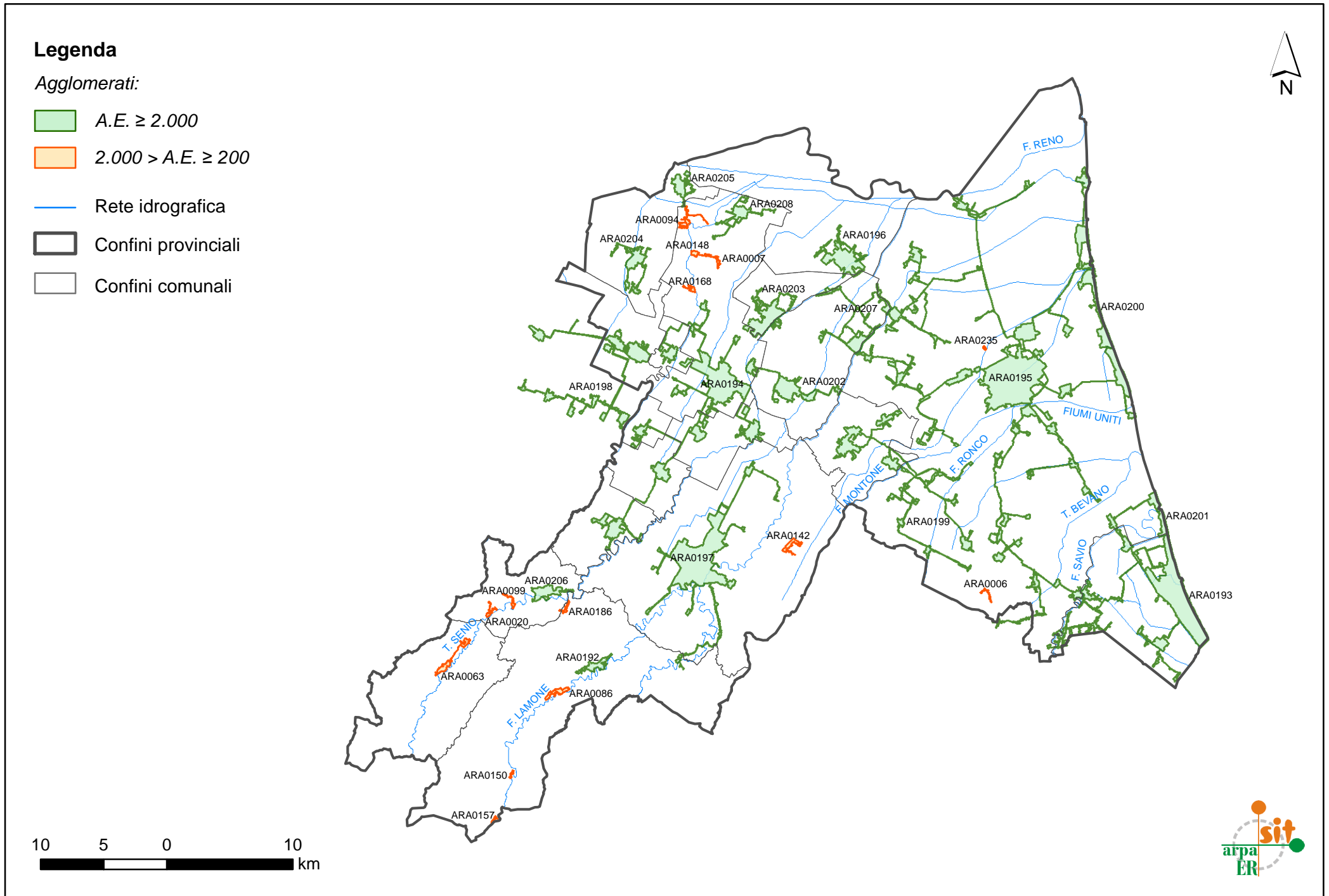


Figura 8 – Individuazione degli agglomerati di consistenza ≥ 200 AE – Provincia di Forlì-Cesena

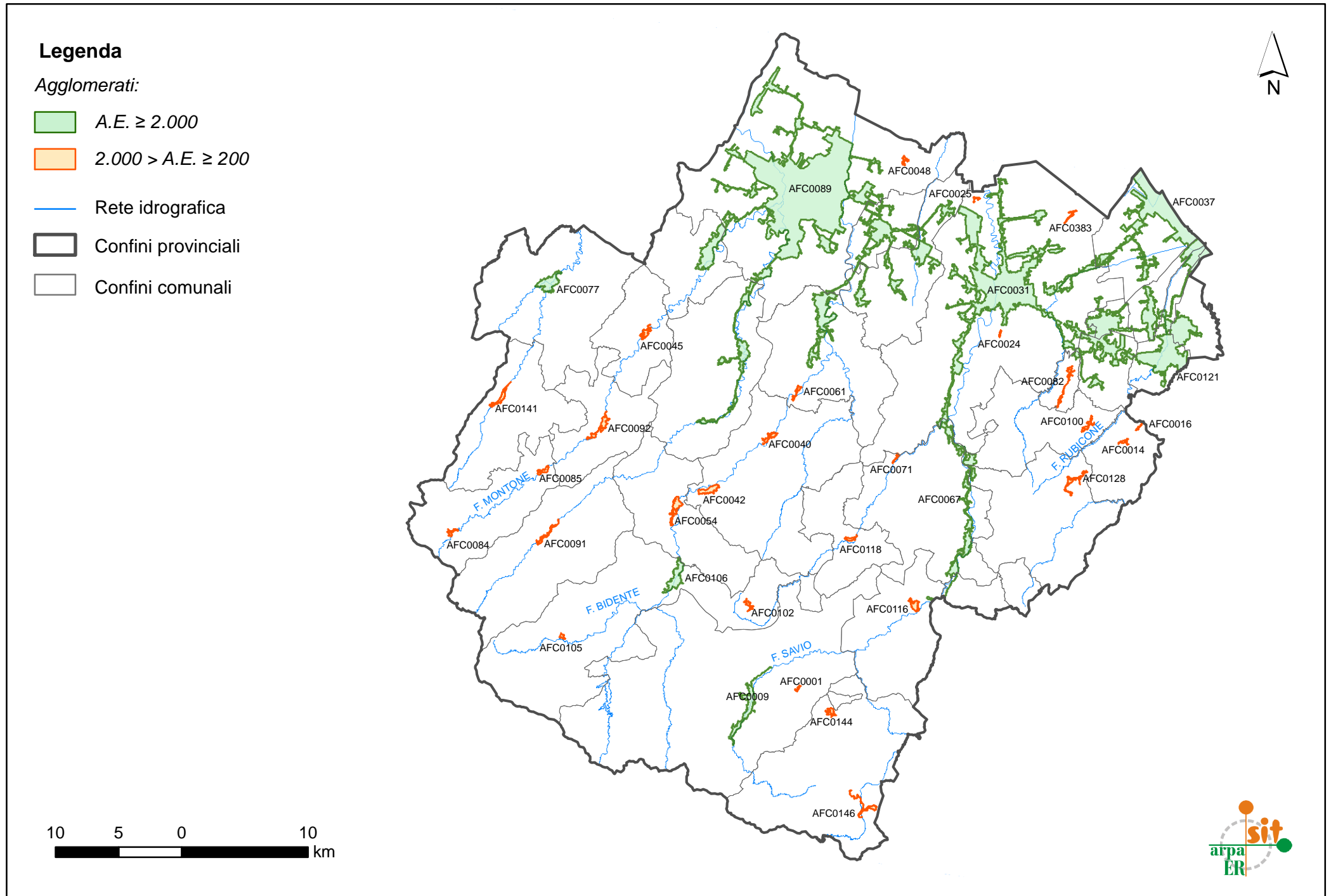
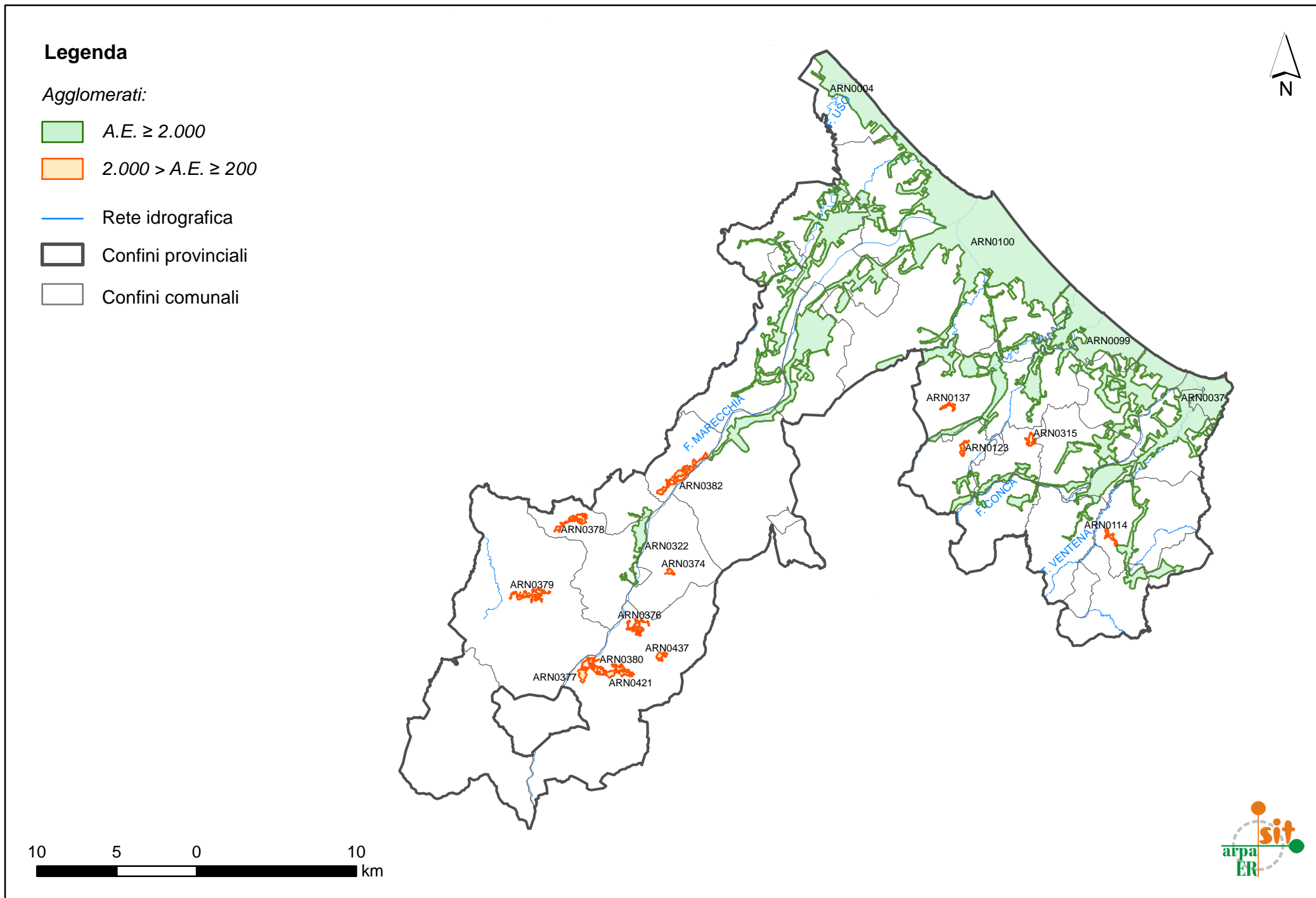


Figura 9 – Individuazione degli agglomerati di consistenza ≥ 200 AE – Provincia di Rimini



5. NECESSITÀ DI ADEGUAMENTO DEGLI AGGLOMERATI

La Tabella 4 contiene l'elenco degli agglomerati di consistenza compresa tra 200 e 1.999 AE con evidenziate le necessità di adeguamento.

Dove l'agglomerato risulta essere non conforme o per la presenza di impianti di depurazione non adeguati o per la presenza di reti fognarie non trattate, è stata evidenziata la Priorità d'intervento (1A), la tipologia di adeguamento previsto e l'eventuale presenza nel "Piano ATERSIR degli interventi del Servizio Idrico Integrato 2014-2017" dell'intervento utile al superamento della criticità.

In Tabella 5 sono riportati tutti gli agglomerati di consistenza maggiore o uguale a 2.000 AE con evidenziata, ove necessaria, la tipologia di adeguamento, in particolare per gli ordini di Priorità 1B, 2A e 2B.

La Priorità d'intervento 1B è riferita agli agglomerati di consistenza superiore a 10.000 AE nei quali risulta necessario un adeguamento per la rimozione dell'azoto. Si precisa che è stato inserito in tale priorità l'agglomerato di Borgonovo Val Tidone anche se attualmente ha consistenza inferiore a 10.000 AE in previsione di futuri allacciamenti vista la potenzialità di progetto dell'impianto (20.000 AE).

Le priorità d'intervento 2A e 2B riguardano gli agglomerati di consistenza superiore a 10.000 AE per i quali sono stati individuati interventi di adeguamento delle reti esistenti, contenuti nei Piani di Indirizzo realizzati dalle Province di Modena, Ravenna e Rimini. Nella Priorità d'intervento 2A sono riportati gli interventi classificati con Priorità 1 nei Piani di Indirizzo; nella Priorità d'intervento 2B sono riportati gli interventi classificati con Priorità 2 e 3 nei suddetti Piani. L'agglomerato di Conselice, nonostante abbia una consistenza inferiore a 10.000 AE, è stato inserito nel Piano di Indirizzo di Ravenna e riportato nel presente elenco, in quanto risulta nelle immediate vicinanze di un sito di Rete Natura 2000.

In Tabella 6 è riportato l'elenco dei potenziali agglomerati di consistenza inferiore a 200 AE. Per questi agglomerati le necessità di adeguamento verranno individuate sulla base di quanto previsto al paragrafo 4 della Direttiva solo dopo aver verificato la possibilità di allacciamento di questi ad agglomerati di dimensioni maggiori già esistenti.

Legenda tabella 4 degli agglomerati di consistenza compresa tra 200 e 1.999 AE

Nome campo	Descrizione
PROV	Sigla Provincia
COD AGG	Codice regionale agglomerato
NOME AGG	Nome agglomerato
NOME COM	Nome comune
AE NOM	Consistenza dell'agglomerato (in AE)
AE SER	AE serviti da rete fognaria
AE DEP	AE complessivamente depurati
N IMP	Numero di impianti al servizio dell'agglomerato
AE_PROG	Potenzialità di progetto complessiva degli impianti di depurazione al servizio dell'agglomerato
N_IMP_I	Numero di impianti di I livello al servizio dell'agglomerato
AE_DEP_I	AE complessivamente depurati da impianti di I livello
AE_RETI_NODEP	AE complessivamente serviti da reti non depurate
GEST	Gestione degli impianti al servizio dell'agglomerato: Servizio Idrico Integrato (SII) o Comune (Com)
PRIORITA'	Priorità di Intervento
ADEG_PREV	Adeguamento necessario per il raggiungimento della conformità dell'agglomerato
ADEG_PIANO	Presenza dell'intervento nel Piano ATERSIR 2014-2017

Tabella 4 Elenco degli agglomerati di consistenza compresa tra 200 e 1.999 AE e Priorità 1A

PROV	COD_AGG	NOME_AGG	NOME_COM	AE_NOM	AE_SER	AE_DEP	N_IMP	AE_PROG	N_IMP_I	AE_DEP_I	AE_RETI_NODEP	GEST	PRIORITA'	ADEG_PREV	ADEG_PIANO
PC	APC0094	Saliceto di Cadeo	Cadeo	211	211	211	1	250	0	0	0	SII			
PC	APC0628	Ziano rete 5	Ziano Piacentino	214	214	214	1	100	1	214	0	SII	1A	adeguamento impianto	Sì
PC	APC0610	Seminò rete 2	Ziano Piacentino	217	217	217	1	400	0	0	0	SII			
PC	APC0112	Zerbio	Caorso	223	223	223	1	200	1	223	0	SII	1A	adeguamento impianto	Sì
PC	APC0582	Soarza - Cantarana	Villanova sull'Arda	228	228	228	1	400	1	228	0	SII	1A	adeguamento impianto	Sì
PC	APC0562	Vernasca - Mazzoni	Vernasca	230	230	0	0	0	0	0	230	SII	1A	trattamento reti non depurate	Sì
PC	APC1125	Barianella Sud	Castel San Giovanni	234	234	234	1	400	0	0	0	SII			
PC	APC0133	San Lorenzo	Castell'Arquato	235	235	0	0	0	0	0	235	SII	1A	trattamento reti non depurate	Sì
PC	APC0489	Piozzano	Piozzano	253	253	253	1	280	0	0	0	SII			
PC	APC0528	Centovera	San Giorgio Piacentino	256	256	256	1	120	1	256	0	SII	1A	adeguamento impianto	Sì
PC	APC0380	Morfasso - Rocchetta	Morfasso	276	276	276	1	600	0	0	0	SII			
PC	APC0323	Pretta di Rivalta	Gazzola	280	280	280	1	300	0	0	0	SII			
PC	APC0319	Gazzola Ovest (Rio Gazzola)	Gazzola	303	303	303	1	250	1	303	0	SII	1A	adeguamento impianto	Sì
PC	APC0326	Tuna	Gazzola	312	312	312	1	350	0	0	0	SII			
PC	APC1212	Santa Maria e Caminata di Bobbio	Bobbio	325	325	325	1	400	0	0	0	SII			
PC	APC0026	Besenzone	Besenzone	330	330	330	1	500	0	0	0	SII			

PROV	COD_AGG	NOME_AGG	NOME_COM	AE_NOM	AE_SER	AE_DEP	N_IMP	AE_PROG	N_IMP_I	AE_DEP_I	AE_RETI_NODEP	GEST	PRIORITA'	ADEG_PREV	ADEG_PIANO
PC	APC0325	Rivalta - Boriacchina - Carabbia	Gazzola	331	331	331	1	400	0	0	0	SII			
PC	APC0085	Castelnuovo Val Tidone	Borgonovo Val Tidone	336	336	336	1	500	0	0	0	SII			
PC	APC0330	Campremoldo Sopra	Gagnano Trebbiense	346	346	346	1	360	1	346	0	SII	1A	adeguamento impianto	Sì
PC	APC0432	Ottone	Ottone	363	363	363	1	1.500	0	0	0	SII			
PC	APC0568	Albarola	Vigolzone	377	377	377	1	310	1	377	0	SII	1A	adeguamento impianto	Sì
PC	APC0473	Pecorara	Pecorara	384	384	0	0	0	0	0	384	SII	1A	trattamento reti non depurate	Sì
PC	APC0021	Chiaravalle della Colomba	Alseno	386	386	386	1	500	0	0	0	SII			
PC	APC0525	Sant'Imento - Possenta - Ina Casa	Rottofreno	394	394	394	1	665	0	0	0	SII			
PC	APC0509	Valconasso	Pontenure	431	431	431	1	500	0	0	0	SII	1A	adeguamento impianto	Sì
PC	APC0212	Groppallo - Pastori	Farini	446	446	446	1	1.600	0	0	0	SII			
PC	APC0089	Mottaziana	Borgonovo Val Tidone	456	456	456	1	500	0	0	0	SII			
PC	APC0615	Vicobarone rete 3	Ziano Piacentino	457	457	0	0	0	0	0	457	SII	1A	trattamento reti non depurate	Sì
PC	APC0409	Nibbiano	Nibbiano	459	459	459	1	200	1	459	0	SII	1A	adeguamento impianto	Sì
PC	APC0357	Olza - Fogarole	Monticelli d'Ongina	490	490	490	1	750	0	0	0	SII			
PC	APC0020	Castelnuovo Fogliani	Alseno	546	546	546	1	600	0	0	0	SII			
PC	APC1106	Fontana Pradosa -	Castel San Giovanni	563	563	563	1	600	1	563	0	SII	1A	adeguamento impianto	Sì

PROV	COD_AGG	NOME_AGG	NOME_COM	AE_NOM	AE_SER	AE_DEP	N_IMP	AE_PROG	N_IMP_I	AE_DEP_I	AE_RETI_NODEP	GEST	PRIORITA'	ADEG_PREV	ADEG_PIANO
		Colombarone													
PC	APC0334	Casaliggio- Casaliggio Rotus	Gragnano Trebbiense	571	571	571	1	500	1	571	0	SII	1A	adeguamento impianto	Sì
PC	APC0211	Farini - Case Bruciate - Poggioli - Giaroni	Farini	641	641	641	1	1.600	0	0	0	SII			
PC	APC0184	Marsaglia - Ponte Marsaglia	Corte Brugnatella	642	642	642	1	2.000	0	0	0	SII			
PC	APC1210	Vigolo Marchese - Vigostano	Castell'Arquato	658	658	658	1	650	0	0	0	SII			
PC	APC1101	Agazzano Est	Agazzano	685	685	685	1	700	0	0	0	SII			
PC	APC0023	Lusurasco	Alseno	690	690	690	1	800	0	0	0	SII			
PC	APC1102	Agazzano Ovest	Agazzano	775	775	775	2	1.300	2	775	0	SII	1A	adeguamento impianto	Sì
PC	APC0580	Villanova sull'Arda Ovest	Villanova sull'Arda	918	918	918	1	900	1	918	0	SII	1A	adeguamento impianto	Sì
PC	APC0032	Bettola - San Giovanni	Bettola	974	974	974	1	1.950	0	0	0	SII			
PC	APC0338	Gropparello	Gropparello	986	986	986	1	2.000	0	0	0	SII			
PC	APC0106	Caminata - Costiola	Caminata	1.001	1.001	1.001	1	1.200	1	1.001	0	SII	1A	adeguamento impianto	Sì
PC	APC0420	Trevozzo	Nibbiano	1.039	1.039	1.039	1	500	1	1.039	0	SII	1A	adeguamento impianto	Sì
PC	APC0031	Bettola - San Bernardino	Bettola	1.424	1.424	1.424	1	2.093	0	0	0	SII			
PC	APC0100	Calendasco	Calendasco	1.582	1.582	1.582	1	4.000	0	0	0	SII			

PROV	COD_AGG	NOME_AGG	NOME_COM	AE_NOM	AE_SER	AE_DEP	N_IMP	AE_PROG	N_IMP_I	AE_DEP_I	AE_RETI_NODEP	GEST	PRIORITA'	ADEG_PREV	ADEG_PIANO
PC	APC0535	Dolgo - Donceto - Cernusca - Due Bandiere - Perino	Travo	1.586	1.586	1.586	1	2.775	0	0	0	SII			
PC	APC0536	Travo	Travo	1.736	1.736	1.736	1	2.000	0	0	0	SII			
PC	APC0278	Ferriere	Ferriere	1.838	1.838	1.838	1	3.000	0	0	0	SII			
PC	APC0018	Alseno	Alseno	1.978	1.978	1.978	1	3.000	0	0	0	SII			
PR	APR0194	Corniglio - Cimitero Vecchio	Corniglio	219	219	219	1	750	0	0	0	SII			
PR	APR0240	Sivizzano di Fornovo di Taro	Fornovo di Taro	225	216	216	1	330	0	0	0	SII			
PR	APR0411	Tornolo	Tornolo	226	210	210	1	250	0	0	0	SII			
PR	APR0367	Diolo	Soragna	242	242	242	1	250	0	0	0	SII			
PR	APR0366	Castellina	Soragna	243	243	243	1	250	0	0	0	SII			
PR	APR0420	Vignale	Traversetolo	250	250	250	1	400	0	0	0	SII			
PR	APR0233	Castione Marchesi	Fidenza	255	255	255	1	400	0	0	0	SII			
PR	APR0122	Ghiare di Berceto	Berceto	273	260	260	1	500	0	0	0	SII			
PR	APR1061	Beduzzo	Corniglio	279	279	279	1	750	0	0	0	SII			
PR	APR0410	Santa Maria del Taro	Tornolo	293	273	273	1	500	0	0	0	SII			
PR	APR0348	Vidalenzo	Polesine Parmense	299	287	287	1	400	0	0	0	SII			
PR	APR0372	Cassio	Terenzo	311	311	311	1	500	0	0	0	SII			
PR	APR0234	Santa Margherita	Fidenza	318	318	318	1	400	1	318	0	SII	1A	adeguamento impianto	Sì

PROV	COD_AGG	NOME_AGG	NOME_COM	AE_NOM	AE_SER	AE_DEP	N_IMP	AE_PROG	N_IMP_I	AE_DEP_I	AE_RETI_NODEP	GEST	PRIORITA'	ADEG_PREV	ADEG_PIANO
PR	APR0349	Santa Croce	Polesine Parmense	336	329	329	1	500	0	0	0	SII			
PR	APR0267	Varano Marchesi	Medesano	342	321	321	1	400	0	0	0	SII			
PR	APR0038	Gotra	Albareto	346	346	346	1	400	0	0	0	SII			
PR	APR0182	Sugremaro A	Compiano	355	355	355	1	250	1	355	0	SII	1A	adeguamento impianto	
PR	APR0452	Vianino	Varano de' Melegari	426	426	426	1	420	0	0	0	SII			
PR	APR0139	Bore	Bore	457	447	447	1	500	0	0	0	SII			
PR	APR0317	Palanzano A	Palanzano	465	458	458	1	500	0	0	0	SII			
PR	APR0243	Cozzano	Langhirano	470	462	462	1	550	0	0	0	SII			
PR	APR0337	Pellegrino Parmense	Pellegrino Parmense	479	479	479	1	900	0	0	0	SII			
PR	APR0279	Scurano	Neviano degli Arduini	488	488	488	1	1.000	0	0	0	SII			
PR	APR0391	Reno	Tizzano Val Parma	507	507	507	2	750	0	0	0	SII			
PR	APR0421	Bannone - Castellaro	Traversetolo	540	530	530	1	250	0	0	0	SII	1A	adeguamento impianto	
PR	APR0269	Monchio delle Corti	Monchio delle Corti	558	537	537	1	1.500	0	0	0	SII			
PR	APR0409	Tarsogno	Tornolo	560	534	534	2	800	0	0	0	SII			
PR	APR0347	Polesine Parmense	Polesine Parmense	715	687	687	1	1.200	0	0	0	SII			
PR	APR0360	Solignano	Solignano	743	705	705	1	1.200	0	0	0	SII			
PR	APR1027	Rubbiano S.Agnese	Solignano	796	796	796	1	1.960	0	0	0	SII			
PR	APR0357	Coltaro	Sissa Trecasali	866	807	807	1	1.000	0	0	0	SII			
PR	APR0479	Pieveottovill e	Zibello	872	872	872	1	1.200	0	0	0	SII			

PROV	COD_AGG	NOME_AGG	NOME_COM	AE_NOM	AE_SER	AE_DEP	N_IMP	AE_PROG	N_IMP_I	AE_DEP_I	AE_RETI_NODEP	GEST	PRIORITA'	ADEG_PREV	ADEG_PIANO
PR	APR0036	Albareto	Albareto	910	910	910	1	1.000	0	0	0	SII			
PR	APR0458	Varsi	Varsi	966	966	966	1	1.950	0	0	0	SII			
PR	APR0019	Calestano	Calestano	1.028	987	987	1	4.000	0	0	0	SII			
PR	APR0255	Lesignano de' Bagni	Lesignano de' Bagni	1.258	1.258	1.258	1	1.160	0	0	0	SII			
PR	APR0478	Zibello	Zibello	1.308	1.308	1.308	1	1.500	0	0	0	SII			
PR	APR0035	Varano de' Melegari	Varano de' Melegari	1.522	1.492	1.492	1	2.000	0	0	0	SII			
PR	APR0034	Bardi	Bardi	1.753	1.753	1.753	1	1.850	0	0	0	SII			
PR	APR0256	Santa Maria del Piano	Lesignano de' Bagni	1.779	1.779	1.779	1	1.200	0	0	0	SII	1A	adeguamento impianto	Sì
PR	APR0430	Ronco Campo Canneto	Sissa Trecasali	1.942	1.915	1.915	1	3.000	0	0	0	SII			
PR	APR1398	Torrile	Torrile	1.992	1.992	1.992	1	1.900	0	0	0	SII			
PR	APR0924	Trecasali	Sissa Trecasali	1.995	1.995	1.995	1	2.000	0	0	0	SII			
RE	ARE0082	Croce	Castelnovo ne' Monti	204	204	204	1	425	0	0	0	SII			
RE	ARE0066	Costa de' Grassi	Castelnovo ne' Monti	211	211	211	1	400	0	0	0	SII			
RE	ARE0071	Pecorile	Vezzano sul Crostolo	216	203	203	1	800	0	0	0	SII			
RE	ARE0062	Monchio delle Olle e Trinita	Canossa	217	217	217	1	550	0	0	0	SII			
RE	ARE0228	Le Ville	Castellarano	219	140	140	1	200	0	0	0	SII			
RE	ARE0068	Ca' Bertacchi	Viano	223	223	223	1	600	0	0	0	SII			
RE	ARE0125	La Ca'	Toano	248	248	0	0	0	0	0	248	SII	1A	trattamento reti non depurate	Sì
RE	ARE0069	Prediera	Viano	257	257	257	1	1.200	0	0	0	SII			

PROV	COD_AGG	NOME_AGG	NOME_COM	AE_NOM	AE_SER	AE_DEP	N_IMP	AE_PROG	N_IMP_I	AE_DEP_I	AE_RETI_NODEP	GEST	PRIORITA'	ADEG_PREV	ADEG_PIANO
RE	ARE0059	Sologno	Villa Minozzo	299	299	202	1	300	0	0	97	SII	1A	trattamento reti non depurate	
RE	ARE0060	Minozzo	Villa Minozzo	305	305	305	1	500	0	0	0	SII			
RE	ARE0061	San Bernardino	Novellara	340	340	340	1	300	1	340	0	SII	1A	adeguamento impianto	Sì
RE	ARE0050	Rame	Reggiolo	343	343	0	0	0	0	0	343	SII	1A	trattamento reti non depurate	Sì
RE	ARE0118	Casino - Frascaro	Castelnovo ne' Monti	349	349	349	1	600	0	0	0	SII			
RE	ARE0047	Valestra - Montelago	Carpineti	349	342	342	1	1.000	0	0	0	SII			
RE	ARE0045	Ligonchio	Ligonchio	359	348	348	1	1.500	0	0	0	SII			
RE	ARE0055	Cinquecerri	Ligonchio	365	355	355	1	1.200	0	0	0	SII			
RE	ARE0103	Leguigno Nuovo	Casina	410	398	398	1	650	0	0	0	SII			
RE	ARE0056	Villanova	Reggiolo	444	212	212	1	350	0	0	0	SII			
RE	ARE0065	Civago	Villa Minozzo	451	431	431	1	900	0	0	0	SII			
RE	ARE0798	Casina rete 2	Casina	474	465	465	1	500	0	0	0	SII			
RE	ARE0057	San Rocco	Guastalla	489	264	264	1	360	0	0	0	SII			
RE	ARE0043	Casale di Castelnovo ne' Monti	Castelnovo ne' Monti	491	491	491	1	1.100	0	0	0	SII			
RE	ARE0049	Casoni	Luzzara	504	494	494	1	315	1	494	0	SII	1A	adeguamento impianto	Sì
RE	ARE0040	Busana	Busana	547	547	547	1	500	0	0	0	SII			
RE	ARE0095	Fontana	Rubiera	554	526	526	1	1.200	0	0	0	SII			
RE	ARE0035	Collagna	Collagna	629	610	610	1	1.100	0	0	0	SII			
RE	ARE0087	Marola	Carpineti	647	647	647	1	1.500	0	0	0	SII			
RE	ARE0042	Ca' Perizzi	Castelnovo ne'	690	690	690	1	1.000	0	0	0	SII			

PROV	COD_AGG	NOME_AGG	NOME_COM	AE_NOM	AE_SER	AE_DEP	N_IMP	AE_PROG	N_IMP_I	AE_DEP_I	AE_RETI_NODEP	GEST	PRIORITA'	ADEG_PREV	ADEG_PIANO
			Monti												
RE	ARE0051	Cerredolo	Toano	727	675	624	2	650	1	536	51	SII	1A	trattamento reti non depurate - adeguamento impianto	
RE	ARE0058	San Rigo	Reggio nell'Emilia	819	819	819	1	1.700	0	0	0	SII			
RE	ARE0030	Baiso	Baiso	864	857	857	1	1.800	0	0	0	SII			
RE	ARE0029	Vetto	Vetto	906	873	873	1	1.500	0	0	0	SII			
RE	ARE0041	Cavola	Toano	971	971	971	1	400	0	0	0	SII	1A	adeguamento impianto	Sì
RE	ARE0039	Toano	Toano	1.113	1.088	1.088	2	1.050	0	0	0	SII			
RE	ARE0048	Ramiseto	Ramiseto	1.244	1.199	1.199	1	1.500	0	0	0	SII			
RE	ARE0028	Codisotto	Luzzara	1.281	1.255	1.255	1	1.950	0	0	0	SII			
RE	ARE0024	Cervarezza	Busana	1.296	1.296	1.296	1	8.000	0	0	0	SII			
RE	ARE0031	Viano	Viano	1.302	1.302	1.302	1	3.000	0	0	0	SII			
RE	ARE0064	Cerreto Laghi	Collagna	1.314	1.275	1.275	1	4.000	0	0	0	SII			
RE	ARE0027	Rio Spirola	Castelnovo ne' Monti	1.381	1.380	1.380	1	2.200	0	0	0	SII			
RE	ARE0025	Villa Minozzo	Villa Minozzo	1.510	1.510	1.510	1	3.000	0	0	0	SII			
RE	ARE0023	Casina	Casina	1.693	1.659	1.659	1	3.000	0	0	0	SII			
RE	ARE0672	Castelnovo ne' Monti - Rio Maillo	Castelnovo ne' Monti	1.705	1.640	1.640	1	4.000	0	0	0	SII			
RE	ARE0034	Canolo	Correggio	1.837	1.837	1.837	1	1.950	0	0	0	SII			
RE	ARE0032	Lentigione - Sorbolo Levante	Brescello	1.880	1.831	1.831	1	2.500	0	0	0	SII			
RE	ARE0022	Carpinetti -	Carpinetti	1.927	1.895	1.895	1	5.000	0	0	0	SII			

PROV	COD_AGG	NOME_AGG	NOME_COM	AE_NOM	AE_SER	AE_DEP	N_IMP	AE_PROG	N_IMP_I	AE_DEP_I	AE_RETI_NODEP	GEST	PRIORITA'	ADEG_PREV	ADEG_PIANO
		Cigarellò													
MO	AMO0438	Lago di Fiumalbo	Fiumalbo	203	32	0	0	0	0	0	32	Com	1A	trattamento reti non depurate	
MO	AMO0716	Casoni di Pievepelago	Pievepelago	210	210	92	1	200	1	92	118	SII	1A	trattamento reti non depurate - adeguamento impianto	Sì
MO	AMO0179	Borra	Lama Mocogno	222	222	222	1	600	0	0	0	SII			
MO	AMO0763	Montecorone - Casa Nadino	Zocca	227	227	227	1	200	1	227	0	SII	1A	adeguamento impianto	Sì
MO	AMO0259	Paganine	Modena	235	235	0	0	0	0	0	235	SII	1A	trattamento reti non depurate	Sì
MO	AMO0855	Montecenere - Casa Zagaglia	Lama Mocogno	242	242	242	1	400	1	242	0	SII	1A	adeguamento impianto	Sì
MO	AMO0854	Renno di Sopra - Piantacroce	Pavullo nel Frignano	253	253	253	1	300	1	253	0	SII	1A	adeguamento impianto	Sì
MO	AMO0641	Costrignano Castellaccio	Palagano	264	264	264	1	100	1	264	0	SII	1A	adeguamento impianto	
MO	AMO0083	Pianelli	Pavullo nel Frignano	269	269	269	1	300	1	269	0	SII	1A	adeguamento impianto	Sì
MO	AMO0532	Verucchia	Zocca	284	284	284	1	250	1	284	0	SII	1A	adeguamento impianto	Sì
MO	AMO0068	Farneta - Cimitero	Montefiorino	286	286	286	1	150	1	286	0	SII	1A	adeguamento impianto	Sì
MO	AMO0112	Riccò	Serramazzoni	293	293	171	1	150	1	171	122	SII	1A	trattamento reti non depurate - adeguamento impianto	Sì
MO	AMO0224	Maserno	Montese	297	297	297	2	500	2	297	0	Com	1A	adeguamento impianto	
MO	AMO0488	Pescarola - Varana	Prignano sulla Secchia	318	318	318	1	150	1	318	0	SII	1A	adeguamento impianto	Sì

PROV	COD_AGG	NOME_AGG	NOME_COM	AE_NOM	AE_SER	AE_DEP	N_IMP	AE_PROG	N_IMP_I	AE_DEP_I	AE_RETI_NODEP	GEST	PRIORITA'	ADEG_PREV	ADEG_PIANO
MO	AMO0801	Cantone di Gargallo	Carpi	326	326	326	1	300	0	0	0	SII			
MO	AMO0066	Acquaria	Montecreto	328	328	328	1	650	0	0	0	SII			
MO	AMO0040	Roccamalatina - Borgofreddo	Guiglia	332	332	332	1	500	0	0	0	SII			
MO	AMO0588	Palagano - Monte	Palagano	336	336	336	1	500	1	336	0	SII	1A	adeguamento impianto	Sì
MO	AMO0766	Ca' Rame	Zocca	340	340	340	1	250	1	340	0	SII	1A	adeguamento impianto	Sì
MO	AMO0039	Monte Orsello	Guiglia	352	352	352	1	100	1	352	0	SII	1A	adeguamento impianto	Sì
MO	AMO0324	Recovato	Castelfranco Emilia	358	358	0	0	0	0	0	358	SII	1A	trattamento reti non depurate	Sì
MO	AMO0038	Guiglia San Geminiano	Guiglia	359	359	359	1	675	0	0	0	SII			
MO	AMO0046	Montecenere Nord	Lama Mocogno	361	361	361	1	250	1	361	0	SII	1A	adeguamento impianto	Sì
MO	AMO0042	Samone	Guiglia	384	384	384	1	1.230	0	0	0	SII			
MO	AMO0225	Case Ponte Fossa	Nonantola	391	178	0	0	0	0	0	178	SII	1A	trattamento reti non depurate	Sì
MO	AMO0035	Piandelagotti	Frassinoro	398	398	398	1	100	1	398	0	SII	1A	adeguamento impianto	Sì
MO	AMO0029	Casumaro di Finale Emilia	Finale Emilia	434	434	434	1	750	0	0	0	SII			
MO	AMO0335	Riolo di Castelfranco Emilia	Castelfranco Emilia	435	336	0	0	0	0	0	336	SII	1A	trattamento reti non depurate	Sì
MO	AMO0041	Roccamalatina - Via Fernè	Guiglia	450	450	450	1	990	0	0	0	SII			
MO	AMO0124	Monteombraro - Campazzo	Zocca	455	455	455	1	250	1	455	0	SII	1A	adeguamento impianto	Sì
MO	AMO0078	Monchio -	Palagano	485	485	485	1	500	1	485	0	SII	1A	adeguamento	Sì

PROV	COD_AGG	NOME_AGG	NOME_COM	AE_NOM	AE_SER	AE_DEP	N_IMP	AE_PROG	N_IMP_I	AE_DEP_I	AE_RETI_NODEP	GEST	PRIORITA'	ADEG_PREV	ADEG_PIANO
		Cagrande												impianto	
MO	AMO0090	Casoni di Ravarino	Ravarino	494	494	494	1	500	0	0	0	SII			
MO	AMO0240	Campazzo	Nonantola	501	435	435	1	100	1	435	0	SII	1A	adeguamento impianto	Sì
MO	AMO0208	Salto	Montese	503	454	454	1	150	1	454	0	Com	1A	adeguamento impianto	
MO	AMO0093	Le Polle	Riolunato	506	506	506	1	700	1	506	0	Com	1A	adeguamento impianto	
MO	AMO0116	Roncoscaglia	Sestola	528	528	528	1	700	0	0	0	SII			
MO	AMO0414	Faidello - L'Alpino	Fiumalbo	548	548	548	1	520	1	548	0	Com	1A	adeguamento impianto	
MO	AMO0074	La Grande	Nonantola	549	549	549	1	500	0	0	0	SII			
MO	AMO0082	Verica	Pavullo nel Frignano	611	611	611	2	600	2	611	0	SII	1A	adeguamento impianto	Sì
MO	AMO0085	Sant'Anna Pelago	Pievepelago	674	674	674	5	972	5	674	0	SII	1A	adeguamento impianto	Sì
MO	AMO0858	San Dalmazio	Serramazzone	699	699	620	1	800	0	0	79	SII	1A	trattamento reti non depurate	Sì
MO	AMO0036	Guiglia Santo Stefano	Guiglia	730	730	730	1	1.000	0	0	0	SII			
MO	AMO0088	Prignano	Prignano sulla Secchia	739	739	739	1	850	0	0	0	SII			
MO	AMO0016	Levizzano	Castelvetro di Modena	744	744	744	1	800	0	0	0	SII			
MO	AMO0123	Monteombraro	Zocca	780	780	780	1	1.000	0	0	0	SII			
MO	AMO0045	Lama Mocogno Sud	Lama Mocogno	798	798	798	1	900	0	0	0	SII			
MO	AMO0789	Faidello	Fiumalbo	860	860	860	1	1.060	1	860	0	Com	1A	adeguamento impianto	
MO	AMO0043	Piane di Mocogno	Lama Mocogno	863	863	863	1	1.300	0	0	0	SII			

PROV	COD_AGG	NOME_AGG	NOME_COM	AE_NOM	AE_SER	AE_DEP	N_IMP	AE_PROG	N_IMP_I	AE_DEP_I	AE_RETI_NODEP	GEST	PRIORITA'	ADEG_PREV	ADEG_PIANO
MO	AMO0063	Cittanova	Modena	864	864	864	1	1.200	0	0	0	SII			
MO	AMO0057	Marzaglia	Modena	876	876	876	1	1.140	0	0	0	SII			
MO	AMO0079	Palagano	Palagano	882	882	555	1	1.600	0	0	327	SII	1A	trattamento reti non depurate	Si
MO	AMO0037	Guiglia - Lama	Guiglia	983	983	983	1	800	0	0	0	SII	1A	adeguamento impianto	Si
MO	AMO0086	Polinago	Polinago	1.045	1.045	1.045	1	2.000	0	0	0	SII			
MO	AMO0033	Frassinoro	Frassinoro	1.065	1.065	1.065	1	1.600	0	0	0	SII			
MO	AMO0071	Montefiorino - Vitriola	Montefiorino	1.078	1.078	1.078	1	1.800	0	0	0	SII			
MO	AMO0096	Rivara	San Felice sul Panaro	1.153	1.153	1.153	1	1.500	0	0	0	SII			
MO	AMO0044	Lama Mocogno Nord	Lama Mocogno	1.154	1.154	1.154	1	1.200	0	0	0	SII			
MO	AMO0056	San Martino Spino	Mirandola	1.420	1.420	1.420	1	1.500	0	0	0	SII			
MO	AMO0092	Riolunato - Groppo - Roncombrellaro	Riolunato	1.491	1.491	1.491	2	1.130	1	130	0	Com	1A	adeguamento impianto	
MO	AMO0009	Gaggio	Castelfranco Emilia	1.502	1.502	1.502	1	1.200	0	0	0	SII	1A	adeguamento impianto	
MO	AMO0111	Serramazzone Nord	Serramazzone	1.905	1.905	1.905	1	1.500	0	0	0	SII			
BO	ABO0111	Borgatella - Castiglia di San Lazzaro di Savena	San Lazzaro di Savena	207	207	207	1	500	0	0	0	SII			
BO	ABO0138	Biancolina - Tassinara	San Giovanni in Persiceto	239	239	239	1	300	0	0	0	SII			
BO	ABO0151	Allocco	Marzabotto	249	249	249	1	250	0	0	0	SII			

PROV	COD_AGG	NOME_AGG	NOME_COM	AE_NOM	AE_SER	AE_DEP	N_IMP	AE_PROG	N_IMP_I	AE_DEP_I	AE_RETI_NODEP	GEST	PRIORITA'	ADEG_PREV	ADEG_PIANO
BO	ABO0137	Sartorano	Monte San Pietro	254	254	254	1	300	0	0	0	SII			
BO	ABO0059	Cereglione	Vergato	258	258	258	1	1.500	0	0	0	SII			
BO	ABO0147	Castello di Campeggi	Calderara di Reno	259	246	246	1	200	0	0	0	SII	1A	adeguamento impianto	Sì
BO	ABO0095	San Benedetto di Querceto	Monterenzio	270	270	270	1	600	0	0	0	SII			
BO	ABO0079	Querciola - Prada	Lizzano in Belvedere	271	271	271	1	100	1	271	0	SII	1A	adeguamento impianto	
BO	ABO0140	Portonovo	Medicina	275	275	275	1	300	1	275	0	SII	1A	adeguamento impianto	Sì
BO	ABO0128	Monteacuto Vallese	San Benedetto Val di Sambro	278	278	278	1	300	1	278	0	SII	1A	adeguamento impianto	
BO	ABO0134	Grizzana	Grizzana-Morandi	297	297	297	2	500	2	297	0	SII	1A	adeguamento impianto	Sì
BO	ABO0136	Bruscoli di Monghidoro	Monghidoro	299	299	299	1	300	0	0	0	SII			Sì
BO	ABO0080	Montecalvo	Pianoro	306	306	306	1	300	0	0	0	SII			
BO	ABO0121	Guarda di Loiano	Loiano	312	312	312	1	750	0	0	0	SII			
BO	ABO0146	Maddalena di Cazzano	Budrio	312	312	312	1	400	1	312	0	SII	1A	adeguamento impianto	
BO	ABO0097	Brento - Val di Sole	Monzuno	316	316	316	1	600	0	0	0	SII			
BO	ABO0159	Casoni di Malalbergo	Malalbergo	318	318	318	1	500	0	0	0	SII			
BO	ABO0082	Lavino	Bologna	318	318	318	1	800	0	0	0	SII			
BO	ABO0188	Bagnarola	Budrio	320	320	320	1	400	1	320	0	SII	1A	adeguamento impianto	
BO	ABO0117	Bombiana - Abetia	Gaggio Montano	322	322	322	1	400	0	0	0	SII			
BO	ABO0089	Montefredente	San Benedetto Val di Sambro	322	322	322	1	750	0	0	0	SII			

PROV	COD_AGG	NOME_AGG	NOME_COM	AE_NOM	AE_SER	AE_DEP	N_IMP	AE_PROG	N_IMP_I	AE_DEP_I	AE_RETI_NODEP	GEST	PRIORITA'	ADEG_PREV	ADEG_PIANO
BO	ABO0149	Bolognina - Ronchi	Crevalcore	323	323	323	1	600	0	0	0	SII			
BO	ABO0073	Sirano	Marzabotto	361	361	361	1	1.000	0	0	0	SII			
BO	ABO0886	Ca' de' Fabbri	Minerbio	371	371	371	1	200	1	371	0	SII	1A	adeguamento impianto	
BO	ABO0103	Quinzano	Loiano	380	380	380	1	600	0	0	0	SII			
BO	ABO0227	Selva di Molinella	Molinella	408	408	408	1	100	1	408	0	SII	1A	adeguamento impianto	
BO	ABO0139	Castel dei Britti	San Lazzaro di Savena	422	422	422	1	500	0	0	0	SII			
BO	ABO0083	Livergnano	Pianoro	429	429	429	1	800	0	0	0	SII			
BO	ABO0129	Sabbioni	Loiano	439	439	0	0	0	0	0	439	SII	1A	trattamento reti non depurate	Sì
BO	ABO0125	I Miserabili - Dugliolo	Budrio	446	446	390	1	400	1	390	56	SII	1A	trattamento reti non depurate - adeguamento impianto	
BO	ABO0078	Suviana	Castel di Casio	448	448	448	1	800	0	0	0	SII			
BO	ABO0114	Boschi di Baricella	Baricella	453	453	0	0	0	0	0	453	SII	1A	trattamento reti non depurate	Sì
BO	ABO0143	Badi	Castel di Casio	461	461	461	2	920	1	100	0	SII	1A	adeguamento impianto	
BO	ABO0144	San Martino in Pedriolo	Casalfiumanese	462	462	462	1	1.000	0	0	0	SII			
BO	ABO0081	Saletto	Bentivoglio	463	463	463	1	800	0	0	0	SII			
BO	ABO0096	Bisano	Monterenzio	464	464	464	1	600	0	0	0	SII			
BO	ABO0123	Santa Maria Maddalena	San Benedetto Val di Sambro	469	469	0	0	0	0	0	469	SII	1A	trattamento reti non depurate	Sì
BO	ABO0127	Caselle di Crevalcore	Crevalcore	470	470	470	1	600	0	0	0	SII			
BO	ABO0109	Villa d'Aiano	Castel d'Aiano	482	482	482	1	500	0	0	0	SII			

PROV	COD_AGG	NOME_AGG	NOME_COM	AE_NOM	AE_SER	AE_DEP	N_IMP	AE_PROG	N_IMP_I	AE_DEP_I	AE_RETI_NODEP	GEST	PRIORITA'	ADEG_PREV	ADEG_PIANO
BO	ABO0101	Madonna dei Fornelli	San Benedetto Val di Sambro	489	489	0	0	0	0	0	489	SII	1A	trattamento reti non depurate	
BO	ABO0071	Galliera	Galliera	521	521	521	1	1.000	1	521	0	SII	1A	adeguamento impianto	Si
BO	ABO0177	San Martino di Monte San Pietro	Monte San Pietro	533	533	533	1	1.600	0	0	0	SII			
BO	ABO0068	Lovoleto	Granarolo dell'Emilia	557	557	557	1	1.100	0	0	0	SII			
BO	ABO0113	San Giacomo del Martignone	Anzola dell'Emilia	571	571	571	1	1.200	0	0	0	SII			
BO	ABO0118	Marano	Castenaso	575	575	575	1	500	0	0	0	SII			
BO	ABO0098	Sant'Antonio	Medicina	585	585	585	1	160	1	585	0	SII	1A	adeguamento impianto	Si
BO	ABO0145	Montepastore	Monte San Pietro	589	589	589	3	600	0	0	0	SII			
BO	ABO0106	Palata Pepoli - Borgata Acli	Crevalcore	595	595	595	1	1.700	0	0	0	SII			
BO	ABO0065	Rocca di Roffeno	Castel d'Aiano	605	605	605	1	1.200	0	0	0	SII			
BO	ABO0086	Savazza	Monterenzio	607	607	607	1	700	0	0	0	SII			
BO	ABO0158	Fagnano - Zappolino	Valsamoggia	665	649	649	1	500	0	0	0	SII	1A	adeguamento impianto	
BO	ABO0048	Fiumana	Monghidoro	675	675	675	1	500	0	0	0	SII			
BO	ABO0150	Pietracolora	Gaggio Montano	705	705	705	1	750	0	0	0	SII			
BO	ABO0170	Maccaretolo	San Pietro in Casale	719	719	719	1	400	0	0	0	SII	1A	adeguamento impianto	
BO	ABO0060	San Benedetto Val di Sambro	San Benedetto Val di Sambro	734	734	734	1	2.400	0	0	0	SII			
BO	ABO0070	Castel	Castel d'Aiano	735	735	735	2	1.000	0	0	0	SII			

PROV	COD_AGG	NOME_AGG	NOME_COM	AE_NOM	AE_SER	AE_DEP	N_IMP	AE_PROG	N_IMP_I	AE_DEP_I	AE_RETI_NODEP	GEST	PRIORITA'	ADEG_PREV	ADEG_PIANO
		d'Aiano													
BO	ABO0076	Budrie	San Giovanni in Persiceto	758	758	758	1	1.000	0	0	0	SII			
BO	ABO0067	Castel di Casio	Castel di Casio	789	789	789	1	800	0	0	0	SII			
BO	ABO0092	Castel del Rio - San Miniato	Castel del Rio	862	862	862	1	2.000	0	0	0	SII			
BO	ABO0100	Camugnano	Camugnano	875	875	459	1	430	1	459	416	SII	1A	trattamento reti non depurate - adeguamento impianto	
BO	ABO0061	Pian del Voglio	San Benedetto Val di Sambro	876	876	876	1	1.500	0	0	0	SII			
BO	ABO0057	Pegola	Malalbergo	887	887	887	1	1.500	0	0	0	SII			
BO	ABO0172	Bevilacqua	Crevalcore	927	927	927	1	400	0	0	0	SII	1A	adeguamento impianto	Sì
BO	ABO0108	Vedrana - Il Casino	Budrio	936	936	836	1	1.500	0	0	101	SII	1A	trattamento reti non depurate	
BO	ABO1050	Roncobilaccio - Baragazza - Serraglio	Castiglione dei Pepoli	988	988	919	1	3.000	0	0	69	SII	1A	trattamento reti non depurate	
BO	ABO1080	Monzuno SUD	Monzuno	996	996	996	1	1.000	0	0	0	SII			
BO	ABO0072	La Ca' di Lizzano in Belvedere	Lizzano in Belvedere	1.085	1.085	1.034	2	350	2	1.034	51	SII	1A	trattamento reti non depurate - adeguamento impianto	
BO	ABO0094	Pioppe	Marzabotto	1.108	1.108	1.108	1	650	0	0	0	SII	1A	adeguamento impianto	
BO	ABO0075	Mercatale - Noce	Ozzano dell'Emilia	1.480	1.480	1.480	1	1.500	0	0	0	SII			
BO	ABO0102	San Martino	Molinella	1.527	1.527	1.527	1	2.500	0	0	0	SII			

PROV	COD_AGG	NOME_AGG	NOME_COM	AE_NOM	AE_SER	AE_DEP	N_IMP	AE_PROG	N_IMP_I	AE_DEP_I	AE_RETI_NODEP	GEST	PRIORITA'	ADEG_PREV	ADEG_PIANO
		in Argine - Miravalle													
BO	ABO0052	Lama di Reno	Marzabotto	1.580	1.580	1.580	1	1.650	0	0	0	SII			
BO	ABO0066	Savigno	Valsamoggia	1.610	1.610	1.610	1	4.000	0	0	0	SII			
BO	ABO0056	Mezzolara	Budrio	1.738	1.738	1.738	1	2.000	0	0	0	SII			
BO	ABO0064	Malalbergo	Malalbergo	1.895	1.895	1.895	1	1.200	0	0	0	SII	1A	adeguamento impianto	Sì
BO	ABO0055	San Pietro Capofiume	Molinella	1.923	1.923	1.923	1	3.000	0	0	0	SII			
BO	ABO0046	Gaggio Montano	Gaggio Montano	1.942	1.942	1.942	1	2.000	0	0	0	SII			
BO	ABO0051	Monzuno NORD	Monzuno	1.974	1.974	1.974	1	4.400	0	0	0	SII			
BO	ABO0034	Vidiciatico - Maenzano - Pozzo	Lizzano in Belvedere	1.981	1.731	1.471	3	1.750	3	1.471	260	SII	1A	trattamento reti non depurate - adeguamento impianto	Sì
FE	AFE0423	Rero	Tresigallo	205	205	205	2	265	2	205	0	SII	1A	adeguamento impianto	
FE	AFE0278	Correggio	Ferrara	210	206	0	0	0	0	0	206	SII	1A	trattamento reti non depurate	Sì
FE	AFE0288	Quartiere	Portomaggiore	233	233	0	0	0	0	0	233	SII	1A	trattamento reti non depurate	Sì
FE	AFE0033	Pilastrello	Cento	258	258	258	1	200	1	258	0	SII	1A	adeguamento impianto	Sì
FE	AFE0022	Salvatonica	Bondeno	262	262	262	1	1.000	0	0	0	SII			
FE	AFE0095	Chiesanuova	Poggio Renatico	274	274	274	1	800	0	0	0	SII			
FE	AFE0297	Ruina	Ro	286	286	186	1	350	0	0	100	SII	1A	trattamento reti non depurate	Sì
FE	AFE0106	Montesanto	Voghiera	300	300	300	1	400	0	0	0	SII			
FE	AFE0041	Vaccolino	Comacchio	341	341	341	1	1.000	0	0	0	SII			

PROV	COD_AGG	NOME_AGG	NOME_COM	AE_NOM	AE_SER	AE_DEP	N_IMP	AE_PROG	N_IMP_I	AE_DEP_I	AE_RETI_NODEP	GEST	PRIORITA'	ADEG_PREV	ADEG_PIANO
FE	AFE0068	Contrapò	Ferrara	351	351	351	1	1.000	0	0	0	SII			
FE	AFE0026	Burana	Bondeno	352	352	352	1	500	0	0	0	SII			
FE	AFE0065	Coccomaro di Focomorto e Coccomaro di Cona	Ferrara	381	381	381	1	600	0	0	0	SII			
FE	AFE0009	Anita	Argenta	382	382	382	1	900	0	0	0	SII			
FE	AFE0032	Alberone di Cento	Cento	395	395	395	1	800	1	395	0	SII	1A	adeguamento impianto	Sì
FE	AFE0197	Buonacompra	Cento	406	406	0	0	0	0	0	406	SII	1A	trattamento reti non depurate	Sì
FE	AFE0023	Stellata	Bondeno	413	413	413	1	800	0	0	0	SII			
FE	AFE0055	Boara	Ferrara	419	419	251	1	250	0	0	168	SII	1A	trattamento reti non depurate	Sì
FE	AFE0533	Denore	Ferrara	439	430	0	0	0	0	0	430	SII	1A	trattamento reti non depurate	Sì
FE	AFE0010	Campotto	Argenta	462	462	462	1	1.000	0	0	0	SII			
FE	AFE0063	Codrea	Ferrara	473	464	464	1	1.000	0	0	0	SII			
FE	AFE0054	Focomorto	Ferrara	481	471	471	1	60	1	471	0	SII	1A	adeguamento impianto	Sì
FE	AFE0008	Boccaleone	Argenta	496	496	496	1	400	0	0	0	SII	1A	adeguamento impianto	Sì
FE	AFE0101	Guarda	Ro	504	504	504	1	600	0	0	0	SII			
FE	AFE0064	Aguscello	Ferrara	534	523	523	1	600	0	0	0	SII			
FE	AFE0061	Casaglia	Ferrara	534	523	523	1	1.000	0	0	0	SII			
FE	AFE0100	Alberone di Ro	Ro	579	579	579	1	650	0	0	0	SII			
FE	AFE0066	Corlo	Ferrara	588	588	40	1	50	1	40	548	SII	1A	trattamento reti non depurate - adeguamento	Sì

PROV	COD_AGG	NOME_AGG	NOME_COM	AE_NOM	AE_SER	AE_DEP	N_IMP	AE_PROG	N_IMP_I	AE_DEP_I	AE_RETI_NODEP	GEST	PRIORITA'	ADEG_PREV	ADEG_PIANO
														impianto	
FE	AFE0070	Ravalle	Ferrara	609	609	609	1	1.700	0	0	0	SII			
FE	AFE0006	Bando	Argenta	623	623	623	1	1.000	0	0	0	SII			
FE	AFE0111	Gorino	Goro	664	664	664	1	1.000	0	0	0	SII			
FE	AFE0028	Gavello	Bondeno	671	671	671	1	750	0	0	0	SII			
FE	AFE0019	Ponte Rodoni	Bondeno	677	677	677	1	1.000	0	0	0	SII			
FE	AFE0277	Cona	Ferrara	683	683	0	0	0	0	0	683	SII	1A	trattamento reti non depurate	Sì
FE	AFE0448	Baura	Ferrara	711	697	0	0	0	0	0	697	SII	1A	trattamento reti non depurate	Sì
FE	AFE0005	San Nicolo'	Argenta	740	740	740	1	2.000	0	0	0	SII			
FE	AFE0097	Gambulaga	Portomaggiore	802	802	802	1	1.000	0	0	0	SII			
FE	AFE0060	Montalbano	Ferrara	842	825	825	1	130	0	0	0	SII	1A	adeguamento impianto	Sì
FE	AFE0013	Cologna	Berra	853	853	853	1	2.000	0	0	0	SII			
FE	AFE0247	Monestirolo - Marrara	Ferrara	870	870	870	1	1.000	0	0	0	SII			
FE	AFE0018	Pilastrì	Bondeno	901	901	901	1	1.200	0	0	0	SII			
FE	AFE0085	Dogato	Ostellato	932	932	932	1	900	0	0	0	SII			
FE	AFE0524	Ambrogio	Copparo	957	957	957	2	600	0	0	0	SII	1A	adeguamento impianto	Sì
FE	AFE0161	Reno Centese	Cento	991	991	0	0	0	0	0	991	SII	1A	trattamento reti non depurate	Sì
FE	AFE0087	Rovereto - Medelana	Ostellato	993	993	993	1	1.300	0	0	0	SII			
FE	AFE0094	Coronella	Poggio Renatico	1.054	1.054	1.054	1	1.100	0	0	0	SII			
FE	AFE0053	Quartesana	Ferrara	1.073	1.052	1.052	1	1.500	0	0	0	SII			
FE	AFE0017	Scortichino	Bondeno	1.300	1.300	1.300	1	2.000	0	0	0	SII			

PROV	COD_AGG	NOME_AGG	NOME_COM	AE_NOM	AE_SER	AE_DEP	N_IMP	AE_PROG	N_IMP_I	AE_DEP_I	AE_RETI_NODEP	GEST	PRIORITA'	ADEG_PREV	ADEG_PIANO
FE	AFE0035	Mezzogoro	Codigoro	1.513	1.513	1.513	1	3.000	0	0	0	SII			
FE	AFE0099	Ro	Ro	1.519	1.519	1.519	1	2.000	0	0	0	SII			
FE	AFE0007	Filo	Argenta	1.541	1.541	1.541	1	1.500	0	0	0	SII			
FE	AFE0071	Jolanda di Savoia	Jolanda di Savoia	1.577	1.577	1.577	1	3.000	0	0	0	SII			
FE	AFE0014	Serravalle	Berra	1.724	1.724	1.724	1	2.500	0	0	0	SII			
FE	AFE0107	Migliaro	Fiscaglia	1.742	1.742	1.742	1	1.843	0	0	0	SII			
FE	AFE0345	San Giovanni di Ostellato - Corte Centrale	Ostellato	1.831	1.831	1.831	1	5.000	0	0	0	SII			
FE	AFE0294	Dosso	Sant'Agostino	1.834	1.834	829	1	2.100	0	0	1.005	SII	1A	trattamento reti non depurate	Sì
FE	AFE0002	Longastrino	Argenta	1.863	1.863	1.863	1	2.000	0	0	0	SII			
FE	AFE0083	Ostellato	Ostellato	1.882	1.882	1.882	1	2.000	0	0	0	SII			
FE	AFE0030	XII Morelli	Cento	1.929	1.929	1.929	1	2.000	0	0	0	SII			
FE	AFE0104	Vigarano Pieve	Vigarano Mainarda	1.988	1.988	1.988	1	800	0	0	0	SII	1A	adeguamento impianto	Sì
FE	AFE0031	Casumaro	Cento	1.992	1.992	1.920	1	1.600	1	1.920	72	SII	1A	trattamento reti non depurate - adeguamento impianto	Sì
FE	AFE0003	Consandolo	Argenta	1.995	1.995	1.995	1	3.500	0	0	0	SII			
RA	ARA0235	Frazione Prima	Ravenna	216	216	0	0	0	0	0	216	SII	1A	trattamento reti non depurate	Sì
RA	ARA0186	Villa San Giorgio in Vezzano	Brisighella	235	212	212	1	350	1	212	0	SII	1A	adeguamento impianto	
RA	ARA0099	Isola	Riolo Terme	238	226	226	1	300	0	0	0	SII			

PROV	COD_AGG	NOME_AGG	NOME_COM	AE_NOM	AE_SER	AE_DEP	N_IMP	AE_PROG	N_IMP_I	AE_DEP_I	AE_RETI_NODEP	GEST	PRIORITA'	ADEG_PREV	ADEG_PIANO
RA	ARA0150	San Cassiano	Brisighella	250	243	243	1	400	0	0	0	SII			
RA	ARA0157	San Martino	Brisighella	250	225	225	2	750	2	225	0	SII	1A	adeguamento impianto	Sì
RA	ARA0020	Borgo Rivola	Riolo Terme	285	259	259	1	650	0	0	0	SII			
RA	ARA0007	Belricetto	Lugo	370	370	0	0	0	0	0	370	SII	1A	trattamento reti non depurate	Sì
RA	ARA0168	Santa Maria in Fabriago	Lugo	379	379	379	1	700	0	0	0	SII			
RA	ARA0006	Bastia	Ravenna	453	453	0	0	0	0	0	453	SII	1A	trattamento reti non depurate	Sì
RA	ARA0148	San Bernardino	Lugo	574	574	0	0	0	0	0	574	SII	1A	trattamento reti non depurate	Sì
RA	ARA0094	Giovecca	Lugo	587	587	587	1	600	0	0	0	SII			
RA	ARA0142	Reda	Faenza	887	798	798	1	800	0	0	0	SII			
RA	ARA0086	Fognano	Brisighella	1.396	1.396	1.396	1	1.700	0	0	0	SII			
RA	ARA0063	Casola Valsenio	Casola Valsenio	1.979	1.979	1.871	1	2.000	0	0	108	SII	1A	trattamento reti non depurate	
FC	AFC0025	Sant'Andrea in Bagnolo	Cesena	203	203	0	0	0	0	0	203	SII	1A	trattamento reti non depurate	Sì
FC	AFC0024	Rio dell'Eremo	Cesena	221	221	0	0	0	0	0	221	SII	1A	trattamento reti non depurate	
FC	AFC0016	Tribola	Borghi	224	220	220	1	186	1	220	0	SII	1A	adeguamento impianto	Sì
FC	AFC0084	San Benedetto in Alpe	Portico e San Benedetto	227	227	227	1	1.000	0	0	0	SII			
FC	AFC0105	Corniolo	Santa Sofia	248	248	248	1	250	0	0	0	SII			
FC	AFC0102	Spinello	Santa Sofia	267	267	267	1	300	0	0	0	SII			
FC	AFC0001	Lago Acquapartita	Bagno di Romagna	272	272	272	1	36	1	272	0	SII	1A	adeguamento impianto	Sì
FC	AFC0071	Osteria di Piavola di	Mercato Saraceno	370	370	370	1	250	1	370	0	SII	1A	adeguamento impianto	Sì

PROV	COD_AGG	NOME_AGG	NOME_COM	AE_NOM	AE_SER	AE_DEP	N_IMP	AE_PROG	N_IMP_I	AE_DEP_I	AE_RETI_NODEP	GEST	PRIORITA'	ADEG_PREV	ADEG_PIANO
		Mercato Saraceno													
FC	AFC0085	Portico	Portico e San Benedetto	404	404	404	1	730	0	0	0	SII			
FC	AFC0118	Ranchio	Sarsina	406	406	406	4	397	4	406	0	SII	1A	adeguamento impianto	Sì
FC	AFC0048	Pievequinta	Forli'	416	416	416	1	500	0	0	0	SII			
FC	AFC0014	Borghi	Borghi	437	428	428	1	600	0	0	0	SII			
FC	AFC0061	Rico'	Meldola	459	459	459	1	500	0	0	0	SII			
FC	AFC0383	Pioppa	Cesena	528	528	0	0	0	0	0	528	SII	1A	trattamento reti non depurate	Sì
FC	AFC0144	Alfero	Verghereto	680	680	34	1	54	0	0	646	SII	1A	trattamento reti non depurate	Sì
FC	AFC0091	Premilcuore	Premilcuore	769	769	769	1	4.000	0	0	0	SII			
FC	AFC0146	Balze	Verghereto	803	803	803	1	2.500	0	0	0	SII			
FC	AFC0082	Montiano	Montiano	955	955	955	1	1.500	0	0	0	SII			
FC	AFC0128	Sogliano al Rubicone	Sogliano al Rubicone	1.028	1.028	1.028	1	2.500	0	0	0	SII			
FC	AFC0040	Cusercoli	Civitella di Romagna	1.060	1.060	1.060	1	1.000	0	0	0	SII			
FC	AFC0100	Roncofreddo	Roncofreddo	1.062	1.062	532	3	372	1	1	530	SII	1A	trattamento reti non depurate - adeguamento impianto	Sì
FC	AFC0141	Tredozio	Tredozio	1.086	1.086	1.086	1	2.370	0	0	0	SII			
FC	AFC0045	Dovadola	Dovadola	1.214	1.214	1.214	1	3.000	0	0	0	SII			Sì
FC	AFC0042	Civitella di Romagna	Civitella di Romagna	1.531	1.531	1.501	1	1.500	0	0	30	SII	1A	trattamento reti non depurate	Sì
FC	AFC0116	Sarsina	Sarsina	1.692	1.692	1.692	1	2.000	0	0	0	SII			
FC	AFC0092	Rocca San	Rocca San	1.701	1.701	1.701	2	3.005	0	0	0	SII			

PROV	COD_AGG	NOME_AGG	NOME_COM	AE_NOM	AE_SER	AE_DEP	N_IMP	AE_PROG	N_IMP_I	AE_DEP_I	AE_RETI_NODEP	GEST	PRIORITA'	ADEG_PREV	ADEG_PIANO
		Casciano	Casciano												
FC	AFC0054	Galeata	Galeata	1.978	1.938	1.938	1	2.500	0	0	0	SII			
RN	ARN0374	Serra di Maiolo	Maiolo	271	271	271	1	300	0	0	0	Com			
RN	ARN0380	Pennabilli - Poggio Gattone	Pennabilli	274	274	274	1	500	0	0	0	SII			
RN	ARN0421	Pennabilli - Cà Berna	Pennabilli	283	283	283	1	500	0	0	0	SII			
RN	ARN0437	Scavolino	Pennabilli	327	327	327	1	200	0	0	0	SII			
RN	ARN0376	Maciano	Pennabilli	395	395	395	1	500	0	0	0	SII			
RN	ARN0137	Mulazzano	Coriano	464	464	464	1	200	1	464	0	SII	1A	adeguamento impianto	Sì
RN	ARN0114	Sant'Ansovino	Saludecio	489	489	0	0	0	0	0	489	SII	1A	trattamento reti non depurate	Sì
RN	ARN0378	Perticara	Novafeltria	728	728	728	1	1.000	0	0	0	SII			
RN	ARN0315	San Savino	Monte Colombo	987	987	987	1	800	0	0	0	SII	1A	adeguamento impianto	
RN	ARN0377	Pennabilli - Ponte Messa	Pennabilli	1.135	1.135	1.135	1	2.200	0	0	0	SII			
RN	ARN0123	Trarivi	Montescudo	1.142	1.142	1.142	4	700	4	1.142	0	SII	1A	adeguamento impianto	Sì
RN	ARN0382	Secchiano - Ponte Santa Maria Maddalena	Novafeltria	1.277	1.277	1.277	1	800	0	0	0	SII	1A	adeguamento impianto	Sì
RN	ARN0379	Sant'Agata Feltria	Sant'Agata Feltria	1.718	1.718	1.718	1	2.200	0	0	0	SII			

Legenda tabella 5 agglomerati maggiore o uguale a 2.000 AE

Nome campo	Descrizione
PROV	Sigla Provincia
COD_AGG	Codice regionale agglomerato
NOME_AGG	Nome agglomerato
AE_NOM	Consistenza dell'agglomerato (in AE)
AE_SER	AE serviti da rete fognaria
AE_DEP	AE complessivamente depurati
N_IMP	Numero di impianti al servizio dell'agglomerato
AE_PROG	Potenzialità di progetto complessiva degli impianti di depurazione al servizio dell'agglomerato
GEST	Gestione degli impianti al servizio dell'agglomerato: Servizio Idrico Integrato (SII) o Comune (Com)
PRIORITA'	Priorità di Intervento
ADEG_PREV	Adeguamento necessario per il raggiungimento della conformità dell'agglomerato
ADEG_PIANO	Presenza dell'intervento nel Piano ATERSIR 2014-2017

Tabella 5 Agglomerati di consistenza maggiore o uguale a 2.000 AE con evidenziata, la tipologia di adeguamento per gli ordini di Priorità 1B, 2A e 2B

PROV	COD_AGG	NOME_AGG	AE_NOM	AE_SER	AE_DEP	N_IMP	AE_PROG	GEST	PRIORITA'	ADEG_PREV	ADEG_PIANO
PC	APC0570	Vigolzone - Villò - Follo	2.085	2.085	2.085	1	2.100	SII			
PC	APC0333	Gragnano Trebbiense - Gragnanino	2.356	2.356	2.356	1	5.000	SII			
PC	APC0486	Pianello Val Tidone	2.393	2.393	2.393	1	3.000	SII			
PC	APC0518	Niviano	2.524	2.524	2.524	1	4.000	SII			
PC	APC0534	Sarmato - Madonna del Rosario	2.919	2.919	2.919	1	4.000	SII			
PC	APC0327	Gossolengo	3.605	3.605	3.605	1	4.000	SII			
PC	APC0108	Caorso	3.842	3.842	3.842	1	5.000	SII			
PC	APC0497	Ponte dell'Olio	4.370	4.370	4.370	1	12.000	SII			
PC	APC0527	San Giorgio Piacentino	4.380	4.380	4.380	1	4.500	SII			
PC	APC0200	Cortemaggiore - San Pietro in Cerro	4.523	4.523	4.523	1	6.000	SII			
PC	APC0354	Monticelli d'Ongina - San Nazzaro - Casazza - Polignano	4.722	4.722	4.722	1	6.250	SII			
PC	APC0053	Bobbio - Auxilia - Valgrana - Zona P.I.P.	4.989	4.989	4.989	1	6.000	SII			
PC	APC0139	Castelvetto Piacentino	5.278	5.278	5.278	1	7.000	SII			
PC	APC0115	Carpaneto Piacentino	5.407	5.407	5.407	1	6.800	SII			
PC	APC0506	Pontenure	5.684	5.684	5.684	1	7.000	SII			
PC	APC0092	Cadeo - Roveleto - Fontana Fredda	5.203	5.203	5.203	2	6.165	SII			
PC	APC0512	Rivergaro - Pieve Dugliara	5.818	5.818	5.818	1	6.000	SII			

PROV	COD_AGG	NOME_AGG	AE_NOM	AE_SER	AE_DEP	N_IMP	AE_PROG	GEST	PRIORITA'	ADEG_PREV	ADEG_PIANO
PC	APC0084	Borgonovo Val Tidone	6.409	6.409	6.409	1	20.000	SII	1B	adeguamento azoto	
PC	APC0129	Castell'Arquato - San Antonio - Lugagnano	6.597	6.597	6.597	1	10.000	SII			
PC	APC0492	Podenzano - Grazzano Visconti di Vigolzone	8.221	8.221	8.221	1	9.200	SII			
PC	APC0524	Rottofreno - San Nicolò - Pontetrebbeia	10.912	10.912	10.912	1	16.000	SII	1B	adeguamento azoto	
PC	APC0123	Castel San Giovanni	11.568	11.568	11.568	1	15.000	SII	1B	adeguamento azoto	Sì
PC	APC0315	Fiorenzuola d'Arda e Z.I. Est e Ovest	14.113	14.113	14.113	1	21.500	SII	1B	adeguamento azoto	
PC	APC0484	Piacenza	108.342	108.342	108.342	1	163.333	SII			
PR	APR0008	Baganzola	2.195	2.159	2.159	1	2.200	SII			
PR	APR0352	Roccabianca	2.480	2.435	2.435	1	3.000	SII			
PR	APR0021	Sissa	3.051	2.938	2.938	1	4.500	SII			
PR	APR0026	Tabiano	3.105	3.041	3.041	1	4.000	SII			
PR	APR0029	Berceto	3.347	3.180	3.180	1	5.000	SII			
PR	APR1365	Corcagnano	3.449	3.314	3.314	1	7.500	SII			
PR	APR0016	Mezzani Inferiore	3.706	3.576	3.576	1	9.600	SII			
PR	APR0014	Medesano	3.793	3.686	3.686	1	6.500	SII			
PR	APR0030	Bedonia	3.872	3.762	3.762	1	4.000	SII			
PR	APR0006	Lagrimone - Moragnano - Madurera	3.897	3.886	3.886	1	6.000	SII			
PR	APR0024	San Secondo Parmense	5.116	4.957	4.957	1	8.000	SII			
PR	APR0027	Sala Baganza	5.634	5.589	5.589	1	6.770	SII			
PR	APR0004	Fornovo	6.370	5.995	5.995	1	8.300	SII			

PROV	COD_AGG	NOME_AGG	AE_NOM	AE_SER	AE_DEP	N_IMP	AE_PROG	GEST	PRIORITA'	ADEG_PREV	ADEG_PIANO
PR	APR0002	San Polo di Torrile	7.306	7.214	7.214	1	12.000	SII			
PR	APR0017	Fontanellato	7.700	7.269	7.269	1	9.000	SII			
PR	APR0028	Borgo Val di Taro	7.746	7.276	7.276	1	7.500	SII			
PR	APR0013	Felegara	8.386	8.217	8.217	1	22.500	SII			
PR	APR0012	Sorbolo	8.701	8.538	8.398	1	9.900	SII			
PR	APR0018	Colorno	8.878	8.878	8.878	2	8.500	SII			
PR	APR0010	Traversetolo	9.799	9.775	9.775	1	9.900	SII			
PR	APR0011	Montechiarugolo - Monticelli Terme	11.400	11.182	11.182	1	20.000	SII			
PR	APR0022	Busseto - Soragna	12.144	12.030	12.030	1	24.000	SII			
PR	APR0005	Collecchio	13.995	13.798	13.798	1	20.000	SII			
PR	APR0001	Langhirano	17.493	17.280	17.280	1	25.000	SII			
PR	APR0031	Fontevivo - Noceto	17.591	17.214	17.214	2	28.000	SII			
PR	APR0003	Felino	21.093	20.797	20.797	1	50.000	SII			
PR	APR0025	Salsomaggiore Terme	25.804	25.283	25.283	1	30.000	SII			
PR	APR0033	Fidenza	31.752	30.942	30.942	1	50.000	SII			
PR	APR0009	Parma	226.982	221.540	221.540	2	348.000	SII			
RE	ARE0017	Brescello	2.880	2.790	2.790	1	3.200	SII			
RE	ARE0018	Bosco - Scandiano	2.983	2.983	2.983	1	6.000	SII			
RE	ARE0019	Roteglia	3.440	3.303	3.303	1	4.000	SII			
RE	ARE0020	Villa Seta	3.371	3.371	3.371	1	5.000	SII			
RE	ARE0673	Castelnovo ne' Monti - Rio Dorgola	3.746	3.631	3.631	1	4.500	SII			
RE	ARE0013	Luzzara	4.490	4.395	4.395	1	5.000	SII			
RE	ARE0014	Boretto	4.994	4.994	4.994	1	5.000	SII			

PROV	COD_AGG	NOME_AGG	AE_NOM	AE_SER	AE_DEP	N_IMP	AE_PROG	GEST	PRIORITA'	ADEG_PREV	ADEG_PIANO
RE	ARE0012	Rio Saliceto	6.016	6.016	6.016	1	6.000	SII			
RE	ARE0015	Cadelbosco di Sopra	6.322	6.322	6.322	1	6.500	SII			
RE	ARE0016	Gattatico - Praticello	6.136	5.888	5.888	1	7.000	SII			
RE	ARE0008	Guastalla Nord	6.997	6.860	6.860	1	12.000	SII			
RE	ARE0009	Guastalla Sud	8.941	8.460	8.460	1	12.000	SII			
RE	ARE0010	San Martino in Rio	12.214	12.214	12.214	1	15.000	SII	1B	adeguamento azoto	
RE	ARE0007	Quattro Castella - Le Forche	12.501	12.239	12.239	1	20.000	SII			
RE	ARE0006	Castelnovo di Sotto - Poviglio - Campegine	18.884	17.297	17.297	1	22.000	SII			
RE	ARE0005	Castellarano - Casalgrande - Salvaterra	27.317	26.218	26.218	1	27.000	SII	1B	adeguamento azoto	
RE	ARE0004	Reggiolo - Novellara - Rolo	37.669	36.374	36.374	1	58.000	SII			
RE	ARE0003	Scandiano - Rubiera	43.024	42.054	42.054	1	45.000	SII			
RE	ARE0002	Cavriago - Montecchio - Val d'Enza	86.035	84.013	84.013	1	150.000	SII			
RE	ARE0001	Reggio nell'Emilia - Albinea - Mancasale	173.281	171.957	171.957	1	280.000	SII			
MO	AMO0084	Pievepelago	2.304	2.304	2.304	1	3.100	SII			
MO	AMO0089	Rami - Stuffione	2.568	2.568	2.568	1	3.000	SII			
MO	AMO0031	Fiumalbo	2.628	2.628	2.628	1	9.000	Com			
MO	AMO0065	Montecreto	2.633	2.633	2.633	1	4.500	SII			
MO	AMO0060	Lesignana - Villanova	2.709	2.709	2.709	1	8.000	SII			
MO	AMO0002	Solara - Gorghetto - San Pietro	2.898	2.898	2.898	1	2.900	SII			
MO	AMO0005	Camposanto	3.113	3.113	3.113	1	3.500	SII			

PROV	COD_AGG	NOME_AGG	AE_NOM	AE_SER	AE_DEP	N_IMP	AE_PROG	GEST	PRIORITA'	ADEG_PREV	ADEG_PIANO
MO	AMO0110	Serramazzoni Sud	3.125	3.125	3.125	1	3.000	SII			
MO	AMO0122	Zocca Sud-Ovest	3.163	3.163	3.163	1	3.700	SII			
MO	AMO0073	Montese	3.163	3.163	3.163	1	3.800	Com			
MO	AMO0091	Ravarino	3.458	3.458	3.458	1	6.000	SII			
MO	AMO0022	Fanano	4.038	4.038	4.038	1	7.000	Com			
MO	AMO0015	Castelvetro	4.131	4.131	4.131	1	7.000	SII			
MO	AMO0032	Magreta - Colombarone - Tabina	4.151	4.151	4.151	1	6.000	SII			
MO	AMO0077	Rovereto - Sant'Antonio	4.580	4.580	4.580	1	6.500	SII			
MO	AMO0025	Massa Finalese	5.148	5.148	5.148	1	5.000	SII			
MO	AMO0117	Sestola	5.156	5.156	5.156	1	10.000	SII			
MO	AMO0064	San Damaso - San Donnino	5.178	5.178	5.178	1	7.000	SII			
MO	AMO0102	San Prospero	5.439	5.439	5.439	1	5.500	SII			
MO	AMO0049	Medolla	6.188	6.188	6.188	1	6.000	SII			
MO	AMO0076	Novi	7.640	7.640	7.640	1	8.000	SII			
MO	AMO0095	San Felice sul Panaro	7.796	7.796	7.796	1	9.000	SII			
MO	AMO0094	San Cesario - Piumazzo	7.805	7.805	7.805	1	7.700	SII			
MO	AMO0017	Cavezzo	8.314	8.314	8.314	1	10.000	SII			
MO	AMO0026	Finale Emilia	9.833	9.833	9.833	1	10.000	SII			
MO	AMO0106	Savignano	9.973	9.969	9.969	1	11.000	SII			
MO	AMO0119	Spilamberto	12.236	12.236	12.236	1	15.000	SII	2B	adeguamento scolmatori	
MO	AMO0001	Bompporto - Bastiglia - Sorbara	12.393	12.393	12.393	1	14.500	SII			
MO	AMO0075	Nonantola	12.573	12.573	12.573	2	15.500	SII	2B	adeguamento scolmatori	
MO	AMO0018	Concordia - San Possidonio	12.597	12.597	12.597	1	13.800	SII			

PROV	COD_AGG	NOME_AGG	AE_NOM	AE_SER	AE_DEP	N_IMP	AE_PROG	GEST	PRIORITA'	ADEG_PREV	ADEG_PIANO
MO	AMO0080	Pavullo	13.729	13.729	13.729	1	16.000	SII			
MO	AMO0052	Mirandola	22.911	22.911	22.911	1	23.000	SII	2B	adeguamento scolmatori	
MO	AMO0010	Castelfranco Emilia	23.997	23.997	23.997	1	24.000	SII	2B	adeguamento scolmatori	
MO	AMO0011	Castelnuovo Rangone - Pozza	26.057	26.057	26.057	1	44.000	SII	2A - 2B	adeguamento scolmatori	
MO	AMO0120	Vignola - Marano	30.283	30.283	30.283	1	32.000	SII	2A - 2B	adeguamento scolmatori	
MO	AMO0105	Sassuolo - Fiorano	76.402	76.402	76.402	1	120.000	SII	2A - 2B	adeguamento scolmatori	
MO	AMO0006	Carpi - Campogalliano - Correggio - Soliera	139.272	139.272	139.272	1	200.000	SII	2A - 2B	adeguamento scolmatori	
MO	AMO0062	Modena - Formigine - Maranello	242.199	242.199	242.199	1	500.000	SII	2A - 2B	adeguamento scolmatori	
BO	ABO0049	Tole'	2.000	2.000	2.000	1	2.000	SII			
BO	ABO0044	Monzuno - Z.A. di Rioveggio	2.008	2.008	2.008	1	2.250	SII			
BO	ABO0047	Loiano - Santa Margherita	2.171	2.171	2.171	2	3.500	SII			
BO	ABO0039	Riola di Vergato	2.596	2.596	2.596	1	3.000	SII			
BO	ABO0040	Argelato	2.713	2.713	2.713	1	4.500	SII			
BO	ABO0041	Lizzano in Belvedere	2.935	2.935	2.935	1	3.000	SII			
BO	ABO0038	Marzabotto - Capoluogo	3.080	3.080	3.080	1	5.000	SII			
BO	ABO0036	Trebbo - Torre Verde	3.350	3.350	3.350	1	3.600	SII			
BO	ABO0042	Monghidoro	3.358	3.358	3.358	1	3.300	SII			
BO	ABO0025	San Vincenzo - San Venanzio	3.808	3.808	3.808	1	5.000	SII			
BO	ABO0029	Castiglione dei Pepoli	3.908	3.908	3.908	1	5.000	SII			
BO	ABO0035	Castel Guelfo - Area Comunale	4.134	4.004	4.004	1	6.000	SII			

PROV	COD_AGG	NOME_AGG	AE_NOM	AE_SER	AE_DEP	N_IMP	AE_PROG	GEST	PRIORITA'	ADEG_PREV	ADEG_PIANO
BO	ABO0043	Bentivoglio	4.501	4.501	4.501	1	7.000	SII			
BO	ABO1054	Crespellano - Via Lunga	4.987	4.987	4.987	1	5.000	SII			
BO	ABO0026	Monterenzio - Area Idice	4.287	4.287	4.287	1	5.000	SII			
BO	ABO0032	Borgonuovo - Sasso Marconi	4.962	4.962	4.962	1	7.000	SII			
BO	ABO0018	Decima	5.754	5.754	5.754	1	7.000	SII			
BO	ABO0020	Pieve di Cento	6.482	6.482	6.482	1	6.600	SII			
BO	ABO1049	Castello d'Argile - Venezzano - Mascarino	6.596	6.596	6.596	1	6.600	SII			
BO	ABO0024	Sant'Agata Bolognese	6.757	6.757	6.757	1	8.000	SII			
BO	ABO0021	Vergato	7.324	7.324	7.324	1	9.000	SII			
BO	ABO0033	Funo di Argelato	7.372	7.372	7.372	1	9.600	SII			
BO	ABO0030	Sala Bolognese - Area Comunale	7.845	7.845	7.845	1	8.000	SII			
BO	ABO0022	San Giorgio di Piano	7.936	7.936	7.936	1	9.950	SII			
BO	ABO0016	Granarolo	8.539	8.539	8.539	1	9.500	SII			
BO	ABO0009	Crespellano	8.770	8.770	8.770	1	12.700	SII			
BO	ABO0023	San Pietro in Casale	9.561	9.561	9.561	1	9.600	SII			
BO	ABO0010	Crevalcore	9.691	9.691	9.691	1	14.000	SII			
BO	ABO0014	Molinella	9.930	9.930	9.930	1	12.000	SII			
BO	ABO0015	Budrio	10.924	10.924	10.924	1	12.000	SII	1B	adeguamento azoto	
BO	ABO0011	Castenaso - Fiesso	10.948	10.948	10.948	1	11.000	SII			
BO	ABO0017	Sasso Marconi	10.955	10.955	10.955	1	12.000	SII			
BO	ABO0012	Castel di Casio - Porretta Terme - Area Alto Reno	11.999	11.999	11.999	1	18.000	SII			
BO	ABO0019	Medicina	12.626	12.149	12.149	1	16.000	SII	1B	adeguamento azoto	
BO	ABO0008	Bazzano - Area Samoggia	15.397	15.397	15.397	1	15.400	SII			

PROV	COD_AGG	NOME_AGG	AE_NOM	AE_SER	AE_DEP	N_IMP	AE_PROG	GEST	PRIORITA'	ADEG_PREV	ADEG_PIANO
BO	ABO0007	San Giovanni in Persiceto	16.518	16.518	16.518	2	31.000	SII	1B	adeguamento azoto	Sì
BO	ABO0013	Minerbio - Baricella - Altedo	18.548	18.548	18.548	1	27.000	SII			
BO	ABO0005	Ozzano dell'Emilia	20.574	20.574	20.574	2	28.000	SII			
BO	ABO0003	Calderara di Reno	21.580	21.580	21.580	1	36.000	SII			
BO	ABO0006	Castel San Pietro Terme	21.840	20.767	20.767	1	25.000	SII	1B	adeguamento azoto	
BO	ABO0004	Anzola dell'Emilia	29.483	29.483	29.483	1	30.000	SII			
BO	ABO0002	Imola - Bacino Santerno - Gambellara	79.643	78.832	78.832	2	95.000	SII			
BO	ABO0001	Bologna - Area Metropolitana	672.397	672.397	672.397	1	900.000	SII			
FE	AFE0015	Berra	2.002	2.002	2.002	1	2.500	SII			
FE	AFE0108	Gualdo - Ospedale di Cona	2.199	2.199	2.199	1	4.000	SII			
FE	AFE0004	Ospital Monacale	2.786	2.769	2.769	1	5.500	SII			
FE	AFE0076	Massa Fiscaglia	2.937	2.937	2.937	1	4.500	SII			
FE	AFE0080	Migliarino	2.959	2.959	2.959	1	3.000	SII			
FE	AFE0110	Goro	3.582	3.582	3.582	1	6.000	SII			
FE	AFE0103	Vigarano Mainarda	3.997	3.997	3.997	1	4.000	SII			
FE	AFE0075	Masi San Giacomo	4.353	4.353	4.353	1	10.000	SII			
FE	AFE0059	San Bartolomeo in Bosco - Gaibanella - Fossanova San Marco	4.390	4.180	4.180	2	6.550	SII			
FE	AFE0074	Lagosanto	5.047	5.047	5.047	1	5.500	SII			
FE	AFE0077	Bosco Mesola	5.326	5.326	5.326	1	6.000	SII			
FE	AFE0092	Poggio Renatico	7.122	7.122	7.122	1	7.700	SII			
FE	AFE0016	Bondeno	7.513	7.513	7.513	2	13.000	SII			

PROV	COD_AGG	NOME_AGG	AE_NOM	AE_SER	AE_DEP	N_IMP	AE_PROG	GEST	PRIORITA'	ADEG_PREV	ADEG_PIANO
FE	AFE0109	Tresigallo	8.052	8.038	8.038	1	16.000	SII			
FE	AFE0102	San Carlo	8.099	8.099	8.099	1	14.000	SII			
FE	AFE0001	Argenta	8.893	8.893	8.893	1	18.000	SII			
FE	AFE0096	Portomaggiore	9.674	9.674	9.674	1	14.000	SII			
FE	AFE0034	Codigoro	10.082	10.082	10.082	1	44.000	SII			
FE	AFE0043	Copparo	12.991	12.991	12.991	1	18.000	SII			
FE	AFE0029	Cento	25.733	25.733	25.733	1	27.500	SII			
FE	AFE0050	Ferrara	164.547	162.648	162.648	1	240.000	SII			
FE	AFE0040	Comacchio	174.830	174.830	174.830	1	180.000	SII			
RA	ARA0208	Voltana	3.254	3.254	3.254	1	5.000	SII			
RA	ARA0192	Brisighella	3.950	3.737	3.737	1	9.700	SII			
RA	ARA0207	Bagnacavallo-Villanova	4.372	4.372	4.372	1	5.000	SII			
RA	ARA0205	Lavezzola	5.088	4.866	4.866	1	5.000	SII			
RA	ARA0206	Riolo Terme	5.201	4.941	4.941	1	5.000	SII			
RA	ARA0204	Conselice	6.108	5.787	5.787	1	8.000	SII	2B	adeguamento scolmatori	
RA	ARA0203	Fusignano	9.799	9.799	9.799	1	12.000	SII			
RA	ARA0196	Alfonsine	14.369	14.369	14.369	1	100.000	SII	2B	adeguamento scolmatori	
RA	ARA0202	Bagnacavallo	17.507	17.507	17.507	1	25.000	SII	2B	adeguamento scolmatori	
RA	ARA0199	Russi	20.847	20.847	20.847	1	30.000	SII	2B	adeguamento scolmatori	
RA	ARA0201	Lido di Classe - Lido di Savio	25.942	25.942	25.942	1	30.000	SII	2B	adeguamento scolmatori	
RA	ARA0200	Marina di Ravenna - Punta Marina Terme	34.530	34.530	34.530	1	40.000	SII	2B	adeguamento scolmatori	
RA	ARA0198	Massa Lombarda	66.992	66.635	66.635	1	80.000	SII	2B	adeguamento	

PROV	COD_AGG	NOME_AGG	AE_NOM	AE_SER	AE_DEP	N_IMP	AE_PROG	GEST	PRIORITA'	ADEG_PREV	ADEG_PIANO
										scolmatori	
RA	ARA0197	Faenza	91.644	91.644	91.644	1	100.000	SII	2A	adeguamento scolmatori	
RA	ARA0194	Lugo	139.872	138.809	138.809	1	270.000	SII	1B - 2A	adeguamento azoto - adeguamento scolmatori	
RA	ARA0193	Cervia	164.648	164.648	164.648	1	200.000	SII	2B	adeguamento scolmatori	
RA	ARA0195	Ravenna - Aree limitrofe	175.096	175.096	175.096	1	240.000	SII	2A	adeguamento scolmatori	
FC	AFC0106	Santa Sofia	3.243	3.180	3.180	1	5.000	SII			
FC	AFC0009	Bagno di Romagna	7.657	7.657	7.657	1	7.800	SII			
FC	AFC0067	Mercato Saraceno	8.114	7.904	7.904	1	15.000	SII			
FC	AFC0077	Modigliana	14.841	14.695	14.695	1	20.400	SII			
FC	AFC0121	Savignano sul Rubicone	99.530	97.684	97.684	1	130.000	SII	1B	adeguamento azoto	Sì
FC	AFC0031	Cesena	100.252	98.721	98.721	2	202.500	SII			
FC	AFC0037	Cesenatico	119.648	119.226	119.226	1	120.000	SII			
FC	AFC0089	Forli'	175.576	173.785	173.785	1	250.000	SII			
RN	ARN0322	Novafeltria	6.184	6.184	6.184	1	7.000	SII			
RN	ARN0004	Bellaria - Igea Marina	79.543	79.543	79.543	1	80.000	SII	2A	adeguamento scolmatori	
RN	ARN0099	Riccione	141.131	141.131	141.131	1	180.000	SII	1B - 2B	adeguamento azoto - adeguamento scolmatori	
RN	ARN0037	Cattolica - Misano - Val Conca	147.040	147.019	147.019	2	160.000	SII	1B - 2B	adeguamento azoto - adeguamento scolmatori	Sì
RN	ARN0100	Rimini - Val Marecchia - San Marino	490.157	490.157	490.157	2	490.000	SII	2A	adeguamento scolmatori	

Legenda tabella 6 dei potenziali agglomerati di consistenza inferiore a 200 AE

Nome campo	Descrizione
PROV	Sigla Provincia
COD AGG	Codice regionale agglomerato
NOME AGG	Nome agglomerato
NOME COM	Nome comune
GEST	Gestione degli impianti al servizio dell'agglomerato: Servizio Idrico Integrato (SII) o Comune (Com)

Le località per le quali risulta necessario un'ulteriore verifica per l'eventuale designazione ad agglomerato sono riportate in carattere corsivo e con il campo codice agglomerato vuoto.

Tabella 6 Elenco dei potenziali agglomerati di consistenza inferiore a 200 AE

PROV	COD_AGG	NOME_AGG	NOME_COM	GEST
PC	APC0007	Agazzano - Lott. Belvedere	Agazzano	SII
PC	APC0001	Bissone	Agazzano	SII
PC	APC0002	Cantone	Agazzano	SII
PC	APC0008	Casa Degli Orsi	Agazzano	SII
PC	APC0010	Casaleggio di Cantone	Agazzano	SII
PC	APC1205	Case Monache Cantone - Merline	Agazzano	SII
PC	APC0012	Montebolzone	Agazzano	SII
PC	APC0013	Monteraschino	Agazzano	SII
PC	APC0015	Sarturano	Agazzano	SII
PC	APC0017	Tavernago	Agazzano	SII
PC	APC0022	Cortina	Alseno	SII
PC	APC0972	Fellegara	Alseno	SII
PC	APC0974	Gasparini	Alseno	SII
PC	APC0024	Stazione di Alseno	Alseno	SII
PC	APC0025	Bersano	Besenzone	SII
PC	APC0027	Mercore	Besenzone	SII
PC	APC0028	Bramaiano	Bettola	SII
PC	APC0029	Buzzetti - Castellana	Bettola	SII
PC	APC0030	Cà Cotica	Bettola	SII
PC	APC0033	Casaleto di Villanova	Bettola	SII
PC	APC0034	Cassinari	Bettola	SII
PC	APC0035	Fontana Vento	Bettola	SII
PC	APC0036	Forlini	Bettola	SII
PC	APC0037	Gragnano Sotto	Bettola	SII
PC	APC0038	Grilli	Bettola	SII
PC	APC0039	I Negri di Bramaiano	Bettola	SII
PC	APC0939	Missano	Bettola	SII
PC	APC0040	Padri	Bettola	SII
PC	APC0041	Pradello	Bettola	SII
PC	APC0042	Prato Barbieri	Bettola	SII
PC	APC0043	Riglio	Bettola	SII
PC	APC0044	Rigolo Chiesa	Bettola	SII
PC	APC0045	Ronchi di Bettola	Bettola	SII
PC	APC0046	Roncovero	Bettola	SII
PC	APC0047	Ughitti	Bettola	SII
PC	APC1104	Zona artigianale Rio Cò	Bettola	SII
PC	APC0048	Area (o Areglia)	Bobbio	SII
PC	APC0049	Bardughina	Bobbio	SII
PC	APC0050	Brugnoni	Bobbio	SII
PC	APC0051	Cà del Monte	Bobbio	SII

PROV	COD_AGG	NOME_AGG	NOME_COM	GEST
PC	APC0631	Caminata di Ceci	Bobbio	SII
PC	APC0052	Canale	Bobbio	SII
PC	APC0055	Cassolo Est e Callegari	Bobbio	SII
PC	APC0054	Cassolo Ovest	Bobbio	SII
PC	APC0056	Cavarelli	Bobbio	SII
PC	APC0058	Ceci - Cà di La	Bobbio	SII
PC	APC0057	Ceci - Cà di Sopra	Bobbio	SII
PC	APC0059	Centomerli	Bobbio	SII
PC	APC0061	Chiappelli Est	Bobbio	SII
PC	APC0060	Chiappelli Ovest	Bobbio	SII
PC	APC0062	Ciocchi Bocchè	Bobbio	SII
PC	APC0063	Degara	Bobbio	SII
PC	APC0064	Embresi	Bobbio	SII
PC	APC0065	Freddezza	Bobbio	SII
PC	APC0066	Gazzoli	Bobbio	SII
PC	APC0067	Gobbi rete 6	Bobbio	SII
PC	APC0068	Gobbi rete 7	Bobbio	SII
PC	APC0069	Gorazze	Bobbio	SII
PC	APC1247	Lago Bisione Sud	Bobbio	SII
PC	APC0070	Lagobisione Nord	Bobbio	SII
PC	APC0071	Levratti	Bobbio	SII
PC	APC0072	Mezzano Scotti Nord	Bobbio	SII
PC	APC0073	Mezzano Scotti Sud	Bobbio	SII
PC	APC0074	Nosia	Bobbio	SII
PC	APC0075	Piancasale	Bobbio	SII
PC	APC0079	Tamborlani	Bobbio	SII
PC	APC0080	Vaccarezza	Bobbio	SII
PC	APC0081	Zanacchi	Bobbio	SII
PC	APC0716	Agazzino di Borgonovo Val Tidone	Borgonovo Val Tidone	SII
PC	APC0082	Bilegno di Borgonovo Val Tidone	Borgonovo Val Tidone	SII
PC	APC1105	Cà Verde	Borgonovo Val Tidone	SII
PC	APC0086	Corano	Borgonovo Val Tidone	SII
PC	APC0087	Fabbiano	Borgonovo Val Tidone	SII
PC	APC0088	Moretta di Borgonovo Val Tidone	Borgonovo Val Tidone	SII
PC	APC0804	Contradone di Sopra	Cadeo	SII
PC	APC0090	Contradone di Sotto	Cadeo	SII
PC	APC0095	San Bassano di Fontana Fredda	Cadeo	SII
PC	APC0096	San Rocco di Saliceto	Cadeo	SII
PC	APC0097	Santa Lucia di Cadeo	Cadeo	SII
PC	APC0099	Boscone Cusani	Calendasco	SII
PC	APC0104	Malpaga	Calendasco	SII

PROV	COD_AGG	NOME_AGG	NOME_COM	GEST
PC	APC0105	Puglia	Calendasco	SII
PC	APC0107	Canova - Moncasacco	Caminata	SII
PC	APC1201	Delta Roncaglia	Caorso	SII
PC	APC0109	Fossadello	Caorso	SII
PC	APC0111	Roncarolo	Caorso	SII
PC	APC0114	Caminata di Ciriano	Carpaneto Piacentino	SII
PC	APC0116	Case Riglio	Carpaneto Piacentino	SII
PC	APC0117	Chero	Carpaneto Piacentino	SII
PC	APC0118	Cimafava	Carpaneto Piacentino	SII
PC	APC0119	Ciriano	Carpaneto Piacentino	SII
PC	APC0120	Negrano di Ciriano	Carpaneto Piacentino	SII
PC	APC0121	Zena	Carpaneto Piacentino	SII
PC	APC0128	Bacedasco	Castell'Arquato	SII
PC	APC0130	I Doppi	Castell'Arquato	SII
PC	APC0131	Montagnano	Castell'Arquato	SII
PC	APC1130	Barianella Nord	Castel San Giovanni	SII
PC	APC0122	Bosco Tosca	Castel San Giovanni	SII
PC	APC0124	Creta	Castel San Giovanni	SII
PC	APC0125	Fontana Pradosa - Strada Poggio	Castel San Giovanni	SII
PC	APC0126	Ganaghello	Castel San Giovanni	SII
PC	APC1224	La Gatta	Castel San Giovanni	SII
PC	APC0127	Pievetta	Castel San Giovanni	SII
PC	APC1189	Pomello di Cantarana	Castelvetro Piacentino	SII
PC	APC0149	Carisasca	Cerignale	SII
PC	APC0150	Cariseto	Cerignale	SII
PC	APC1215	Casa Madonna	Cerignale	SII
PC	APC0151	Casale di Cerignale	Cerignale	SII
PC	APC0152	Castello di Cerignale	Cerignale	SII
PC	APC0147	Cerignale Est	Cerignale	SII
PC	APC0148	Cerignale Ovest	Cerignale	SII
PC	APC1214	La Serra	Cerignale	SII
PC	APC0153	Lisore	Cerignale	SII
PC	APC0154	Oneto	Cerignale	SII
PC	APC0155	Ponte Organasco	Cerignale	SII
PC	APC0156	Roveleto	Cerignale	SII
PC	APC0157	Selva di Cerignale	Cerignale	SII
PC	APC0158	Aglio	Coli	SII
PC	APC0159	Agnelli	Coli	SII
PC	APC0160	Averaldi	Coli	SII
PC	APC0161	Baratti	Coli	SII
PC	APC0162	Barche	Coli	SII
PC	APC1245	Bell'Aria	Coli	SII
PC	APC0856	Boioli di Perino	Coli	SII

PROV	COD_AGG	NOME_AGG	NOME_COM	GEST
PC	APC0163	Bruni	Coli	SII
PC	APC0164	Camminata	Coli	SII
PC	APC1206	Cognasso	Coli	SII
PC	APC0165	Coli	Coli	SII
PC	APC0166	Costiere	Coli	SII
PC	APC1107	Forno di Sopra	Coli	SII
PC	APC0167	Forno di Sotto	Coli	SII
PC	APC1246	Palazzo Torre	Coli	SII
PC	APC0168	Pescina	Coli	SII
PC	APC0169	Pontè Case Trebbia - Molino Pellegri	Coli	SII
PC	APC0812	Pradella	Coli	SII
PC	APC0170	Rovere	Coli	SII
PC	APC0171	Ballerini	Corte Brugnatella	SII
PC	APC0172	Bazzini	Corte Brugnatella	SII
PC	APC0173	Botteri	Corte Brugnatella	SII
PC	APC0174	Brugnello	Corte Brugnatella	SII
PC	APC0175	Carana	Corte Brugnatella	SII
PC	APC0176	Casaldrino	Corte Brugnatella	SII
PC	APC1249	Case Ricci	Corte Brugnatella	SII
PC	APC0177	Castelvetto	Corte Brugnatella	SII
PC	APC0178	Colla	Corte Brugnatella	SII
PC	APC0179	Collegio	Corte Brugnatella	SII
PC	APC0180	Confiente	Corte Brugnatella	SII
PC	APC0181	Cornareto	Corte Brugnatella	SII
PC	APC1248	Fossoli	Corte Brugnatella	SII
PC	APC1253	La Cà	Corte Brugnatella	SII
PC	APC0182	Lago	Corte Brugnatella	SII
PC	APC0183	Lupi	Corte Brugnatella	SII
PC	APC1250	Metteglia	Corte Brugnatella	SII
PC	APC0185	Montarsi	Corte Brugnatella	SII
PC	APC0186	Montarsolo	Corte Brugnatella	SII
PC	APC0187	Pieve di Montarsolo	Corte Brugnatella	SII
PC	APC0188	Poggio Rondino	Corte Brugnatella	SII
PC	APC0189	Poggio Villeri	Corte Brugnatella	SII
PC	APC0190	Ponte Lenzino	Corte Brugnatella	SII
PC	APC0191	Ravaiola	Corte Brugnatella	SII
PC	APC0192	Robecco	Corte Brugnatella	SII
PC	APC0193	Rossarola rete 1	Corte Brugnatella	SII
PC	APC0194	Rossarola rete 2	Corte Brugnatella	SII
PC	APC0195	Sanguineto	Corte Brugnatella	SII
PC	APC0196	Torre	Corte Brugnatella	SII
PC	APC0197	Tortaro	Corte Brugnatella	SII
PC	APC0198	Viani E Metteglia	Corte Brugnatella	SII
PC	APC0199	Chiavenna Landi	Cortemaggiore	SII

PROV	COD_AGG	NOME_AGG	NOME_COM	GEST
PC	APC0818	San Martino in Olza	Cortemaggiore	SII
PC	APC0201	Assè	Farini	SII
PC	APC0202	Boccolo Noce	Farini	SII
PC	APC0203	Bolderoni	Farini	SII
PC	APC0820	Boli	Farini	SII
PC	APC0204	Bruzzi Sopra e Sotto	Farini	SII
PC	APC0205	Cà di Là	Farini	SII
PC	APC0206	Campagna	Farini	SII
PC	APC0828	Casali	Farini	SII
PC	APC0207	Chiappa Chiesa	Farini	SII
PC	APC0208	Chiarabini - Costiolo	Farini	SII
PC	APC0209	Collarine	Farini	SII
PC	APC0210	Comineto	Farini	SII
PC	APC0850	Fre'	Farini	SII
PC	APC0213	Groppazzuolo	Farini	SII
PC	APC0214	Gropo di Farini	Farini	SII
PC	APC0215	Guglieri	Farini	SII
PC	APC0216	La Casa	Farini	SII
PC	APC0217	La Cavanna	Farini	SII
PC	APC0218	Le Moline	Farini	SII
PC	APC1127	Liscato	Farini	SII
PC	APC0219	Lobbia	Farini	SII
PC	APC0220	Mangiarosto	Farini	SII
PC	APC0221	Maradina	Farini	SII
PC	APC0222	Mareto rete 1	Farini	SII
PC	APC0223	Mareto rete 2	Farini	SII
PC	APC0664	Molinari	Farini	SII
PC	APC0224	Nicelli	Farini	SII
PC	APC0225	Pellacini	Farini	SII
PC	APC0226	Pianadelle	Farini	SII
PC	APC0227	Poggio di Groppallo - La Valle - Villa	Farini	SII
PC	APC0228	Poggio E Bravi	Farini	SII
PC	APC0229	Porcile	Farini	SII
PC	APC0230	Pradovera	Farini	SII
PC	APC0670	Pratogiardino	Farini	SII
PC	APC0231	Ravine	Farini	SII
PC	APC0232	Rio Valle	Farini	SII
PC	APC0671	Rodi	Farini	SII
PC	APC0233	Russi	Farini	SII
PC	APC0234	San Savino - Vigonzano	Farini	SII
PC	APC0235	Selva Sopra	Farini	SII
PC	APC0673	Selva Sotto e Teruzzo	Farini	SII
PC	APC0236	Unghia Sotto	Farini	SII
PC	APC0237	Vediceto	Farini	SII

PROV	COD_AGG	NOME_AGG	NOME_COM	GEST
PC	APC0238	Videzzate Sotto	Farini	SII
PC	APC0239	Bocciarelli	Ferriere	SII
PC	APC0240	Bolgheri	Ferriere	SII
PC	APC0241	Boschi Val d'Aveto	Ferriere	SII
PC	APC0242	Bosconure	Ferriere	SII
PC	APC0243	Brugneto	Ferriere	SII
PC	APC0245	Canadello	Ferriere	SII
PC	APC0246	Canarano	Ferriere	SII
PC	APC0248	Casalcò Nord	Ferriere	SII
PC	APC0247	Casalcò Sud	Ferriere	SII
PC	APC0249	Casaldonato	Ferriere	SII
PC	APC0250	Casale di Brugneto	Ferriere	SII
PC	APC0251	Casella di Ferriere	Ferriere	SII
PC	APC0252	Caserarso	Ferriere	SII
PC	APC0253	Casetta di Centenaro e San Pietro	Ferriere	SII
PC	APC0254	Cassano Nord	Ferriere	SII
PC	APC0255	Cassano Sud	Ferriere	SII
PC	APC1207	Cassimorenga	Ferriere	SII
PC	APC0258	Cassimoreno	Ferriere	SII
PC	APC0259	Castagnola	Ferriere	SII
PC	APC0260	Castelcanafurone	Ferriere	SII
PC	APC0262	Castello di Centenaro	Ferriere	SII
PC	APC0264	Cattaragna	Ferriere	SII
PC	APC0265	Cerreto di Ferriere	Ferriere	SII
PC	APC0266	Cerreto Rossi	Ferriere	SII
PC	APC0267	Cerri	Ferriere	SII
PC	APC0268	Ciregna	Ferriere	SII
PC	APC0269	Codegazzi	Ferriere	SII
PC	APC0270	Colla di Brugneto	Ferriere	SII
PC	APC0271	Colla di Gambaro	Ferriere	SII
PC	APC0272	Costa di Ferriere	Ferriere	SII
PC	APC0273	Costigliolo	Ferriere	SII
PC	APC0274	Croce Lobbia	Ferriere	SII
PC	APC0276	Curletti Nord	Ferriere	SII
PC	APC0275	Curletti Sud	Ferriere	SII
PC	APC0277	Farinotti	Ferriere	SII
PC	APC0279	Folli	Ferriere	SII
PC	APC0280	Gambaro	Ferriere	SII
PC	APC0282	Grondone di Sotto Nord	Ferriere	SII
PC	APC0281	Grondone di Sotto Sud	Ferriere	SII
PC	APC0283	Grondone Sopra	Ferriere	SII
PC	APC0284	Grondone Sopra - Bergamini	Ferriere	SII
PC	APC0285	Grondone Sopra - Calamari	Ferriere	SII
PC	APC0286	Guerra	Ferriere	SII

PROV	COD_AGG	NOME_AGG	NOME_COM	GEST
PC	APC1131	La Beata di Bosconure	Ferriere	SII
PC	APC0287	Lovetti	Ferriere	SII
PC	APC0288	Molinello	Ferriere	SII
PC	APC0289	Noce di Ferriere	Ferriere	SII
PC	APC0290	Perotti di Ferriere	Ferriere	SII
PC	APC1109	Pertuso Nord	Ferriere	SII
PC	APC0291	Pertuso Sud	Ferriere	SII
PC	APC0292	Pomarolo	Ferriere	SII
PC	APC0293	Prelo	Ferriere	SII
PC	APC0294	Pronzali	Ferriere	SII
PC	APC0295	Proverasso	Ferriere	SII
PC	APC0296	Retorto	Ferriere	SII
PC	APC0297	Rocca di Ferriere	Ferriere	SII
PC	APC0298	Rocconi	Ferriere	SII
PC	APC0299	Roffi	Ferriere	SII
PC	APC0300	Rompeggio	Ferriere	SII
PC	APC0302	Salsominore	Ferriere	SII
PC	APC0301	San Gregorio - Cà dei Ratti	Ferriere	SII
PC	APC0303	Sarmadasco	Ferriere	SII
PC	APC0304	Selva di Ferriere	Ferriere	SII
PC	APC0305	Solaro	Ferriere	SII
PC	APC0306	Taravelli	Ferriere	SII
PC	APC0307	Toazzo	Ferriere	SII
PC	APC0308	Toni	Ferriere	SII
PC	APC0309	Tornarezza	Ferriere	SII
PC	APC0310	Torrio Casetta	Ferriere	SII
PC	APC0311	Travata	Ferriere	SII
PC	APC0312	Vaio	Ferriere	SII
PC	APC0313	Villa di Ferriere	Ferriere	SII
PC	APC0316	San Protaso	Fiorenzuola d'Arda	SII
PC	APC0318	Canneto	Gazzola	SII
PC	APC0321	Gazzola - Castelletto	Gazzola	SII
PC	APC0320	Gazzola Est (Rio Gandore)	Gazzola	SII
PC	APC0322	Momeliano	Gazzola	SII
PC	APC0324	Rezzanello	Gazzola	SII
PC	APC0328	Caratta	Gossolengo	SII
PC	APC0331	Campremoldo Sotto	Gagnano Trebbiense	SII
PC	APC0336	La Costa (Gagnano Trebbiense)	Gagnano Trebbiense	SII
PC	APC0332	Maffellona di Campremoldo Sotto	Gagnano Trebbiense	SII
PC	APC0720	Bersani	Gropparello	SII
PC	APC0337	Cà Basengla	Gropparello	SII
PC	APC1126	Cà Bianconi	Gropparello	SII
PC	APC0726	Ca' Orezzi	Gropparello	SII

PROV	COD_AGG	NOME_AGG	NOME_COM	GEST
PC	APC0728	Case Iacchini	Gropparello	SII
PC	APC0729	Castellana Ovest di Gropparello (Vezeno)	Gropparello	SII
PC	APC0339	Chiesa di Sariano	Gropparello	SII
PC	APC1219	Faimali e Castellana Est	Gropparello	SII
PC	APC0341	Gelati Ovest	Gropparello	SII
PC	APC0342	Groppovisdomo - Chiesa	Gropparello	SII
PC	APC1243	Groppovisdomo - Le Rocche	Gropparello	SII
PC	APC0343	Gusano	Gropparello	SII
PC	APC0344	La Valle	Gropparello	SII
PC	APC0719	Lodola	Gropparello	SII
PC	APC0735	Magnani	Gropparello	SII
PC	APC1213	Malaraggia	Gropparello	SII
PC	APC1110	Montechino - Cooperativa	Gropparello	SII
PC	APC1111	Montechino - Suvernoni	Gropparello	SII
PC	APC0345	Obolo	Gropparello	SII
PC	APC0346	Sariano - Moia	Gropparello	SII
PC	APC0347	Sariano - Zona Artigianale	Gropparello	SII
PC	APC0742	Veggiola	Gropparello	SII
PC	APC0743	Vicini - Ravazzoli	Gropparello	SII
PC	APC1221	Case Bianchi	Lugagnano Val d'Arda	SII
PC	APC0348	Chiavenna Rocchetta	Lugagnano Val d'Arda	SII
PC	APC0349	I Rossi	Lugagnano Val d'Arda	SII
PC	APC0697	Lazzali	Lugagnano Val d'Arda	SII
PC	APC0350	Rustigazzo	Lugagnano Val d'Arda	SII
PC	APC0351	Tabiano	Lugagnano Val d'Arda	SII
PC	APC0352	Veleia	Lugagnano Val d'Arda	SII
PC	APC0353	Vicanino	Lugagnano Val d'Arda	SII
PC	APC0704	Villa di Lugagnano Val d'Arda	Lugagnano Val d'Arda	SII
PC	APC1240	Alberita di San Pietro in Corte	Monticelli d'Ongina	SII
PC	APC1129	Chalet	Monticelli d'Ongina	SII
PC	APC0356	Isola Serafini	Monticelli d'Ongina	SII
PC	APC0358	Olza Sud - Cascina Bertonaschi	Monticelli d'Ongina	SII
PC	APC1100	San Giovanni - Tinazzo	Monticelli d'Ongina	SII
PC	APC0362	Bardetti	Morfasso	SII
PC	APC1113	Cà Ciancia	Morfasso	SII
PC	APC0364	Cà Rai di Casali	Morfasso	SII
PC	APC0365	Cà Ruggeri	Morfasso	SII
PC	APC1222	Carignone 1	Morfasso	SII
PC	APC0367	Carignone 2	Morfasso	SII
PC	APC1114	Casa delle Donne	Morfasso	SII
PC	APC0368	Casali rete 2	Morfasso	SII

PROV	COD_AGG	NOME_AGG	NOME_COM	GEST
PC	APC0371	Chiavarini - Levei	Morfasso	SII
PC	APC0372	Cornolo - Barbini	Morfasso	SII
PC	APC0373	Gregghi	Morfasso	SII
PC	APC0370	Il Poggiolo di Casali	Morfasso	SII
PC	APC0374	La Costa	Morfasso	SII
PC	APC0377	Labè - Cà Firenze	Morfasso	SII
PC	APC0378	Malvisi	Morfasso	SII
PC	APC0379	Malvisotti di Tiramani	Morfasso	SII
PC	APC0699	Monte di Morfasso	Morfasso	SII
PC	APC0381	Oddi	Morfasso	SII
PC	APC0382	Olza	Morfasso	SII
PC	APC0383	Pedina Inferiore	Morfasso	SII
PC	APC1009	Pedina Superiore	Morfasso	SII
PC	APC0384	Perotti di Morfasso	Morfasso	SII
PC	APC0385	Rabbini	Morfasso	SII
PC	APC0386	Ravazzoli	Morfasso	SII
PC	APC0388	Rusteghini Sud	Morfasso	SII
PC	APC1242	Salino Est	Morfasso	SII
PC	APC0392	Salino Ovest	Morfasso	SII
PC	APC0394	San Biagio	Morfasso	SII
PC	APC0390	San Michele	Morfasso	SII
PC	APC0396	Sartori	Morfasso	SII
PC	APC0397	Secchi - Rocchetta	Morfasso	SII
PC	APC0398	Selva - Case Inzani - Taverna	Morfasso	SII
PC	APC0399	Teruzzi	Morfasso	SII
PC	APC0400	Tiramani	Morfasso	SII
PC	APC0402	Variano	Morfasso	SII
PC	APC1115	Villa d'Arda	Morfasso	SII
PC	APC0403	Cà dei Pisani - Costa dei Maini di Trevozzo	Nibbiano	SII
PC	APC1014	Casa Galvani - Casa Carosi	Nibbiano	SII
PC	APC1015	Casa Rivoltini	Nibbiano	SII
PC	APC0404	Case Manzini di Strà	Nibbiano	SII
PC	APC0405	Case Mossi di Strà	Nibbiano	SII
PC	APC0406	Case Roveda di Strà	Nibbiano	SII
PC	APC0407	Genepreto	Nibbiano	SII
PC	APC0408	I Ronchi di Trebecco	Nibbiano	SII
PC	APC0410	Sala Mandelli	Nibbiano	SII
PC	APC0411	Seguzzone Est	Nibbiano	SII
PC	APC0412	Seguzzone Ovest	Nibbiano	SII
PC	APC0413	Stadera Nord	Nibbiano	SII
PC	APC0414	Stadera Sud	Nibbiano	SII
PC	APC0415	Strà Nuova	Nibbiano	SII
PC	APC1116	Strà Vecchia	Nibbiano	SII

PROV	COD_AGG	NOME_AGG	NOME_COM	GEST
PC	APC0416	Tassara	Nibbiano	SII
PC	APC1241	Tassara Sud - Est	Nibbiano	SII
PC	APC1016	Torre Gandini	Nibbiano	SII
PC	APC0418	Trebecco	Nibbiano	SII
PC	APC0421	Verago	Nibbiano	SII
PC	APC1223	Zerbeto	Nibbiano	SII
PC	APC0422	Artana	Ottone	SII
PC	APC0423	Barchi	Ottone	SII
PC	APC0424	Belnome	Ottone	SII
PC	APC0425	Bertassi	Ottone	SII
PC	APC1252	Bertassi superiore	Ottone	SII
PC	APC0426	Bertone	Ottone	SII
PC	APC0427	Bogli	Ottone	SII
PC	APC0431	Campi - Botraia	Ottone	SII
PC	APC0429	Campi - Cabosa	Ottone	SII
PC	APC0428	Campi - Casa Cuccoli	Ottone	SII
PC	APC0430	Campi - Costa	Ottone	SII
PC	APC1251	Cattribiasca	Ottone	SII
PC	APC0433	Fabbrica rete 1	Ottone	SII
PC	APC0434	Fabbrica rete 2	Ottone	SII
PC	APC0435	Frassi	Ottone	SII
PC	APC0436	Grammizzola rete 1	Ottone	SII
PC	APC0437	Grammizzola rete 2	Ottone	SII
PC	APC0438	Grammizzola rete 3	Ottone	SII
PC	APC0444	Grattarone di Orezza (ex Orezza 3)	Ottone	SII
PC	APC0439	La Cà	Ottone	SII
PC	APC0445	Le Inguie di Orezza (ex Orezza 4)	Ottone	SII
PC	APC0440	Losso	Ottone	SII
PC	APC0441	Moglia	Ottone	SII
PC	APC0443	Monte Soprano di Orezza (ex Orezza 2)	Ottone	SII
PC	APC0442	Orezza - Bussego (ex Orezza 1)	Ottone	SII
PC	APC0446	Orezza - Seravaglione (ex Orezza 5)	Ottone	SII
PC	APC0447	Orezza (ex Orezza 6)	Ottone	SII
PC	APC0448	Ottone Soprano - Pallareto	Ottone	SII
PC	APC0449	Ottone Soprano - Semensi	Ottone	SII
PC	APC0450	Rocca Corvi	Ottone	SII
PC	APC0451	Santa Maria di Ottone	Ottone	SII
PC	APC0452	Strassera	Ottone	SII
PC	APC0453	Tartago	Ottone	SII
PC	APC0454	Toveraia	Ottone	SII
PC	APC0455	Traschio	Ottone	SII

PROV	COD_AGG	NOME_AGG	NOME_COM	GEST
PC	APC1244	Truzzi	Ottone	SII
PC	APC1254	Valsigiara di Sopra	Ottone	SII
PC	APC0456	Valsigiara di Sotto	Ottone	SII
PC	APC0457	Brevì	Pecorara	SII
PC	APC0458	Busseto Nord	Pecorara	SII
PC	APC0459	Busseto Sud	Pecorara	SII
PC	APC0460	Caprile	Pecorara	SII
PC	APC0461	Casa Marconi	Pecorara	SII
PC	APC0462	Case Bazzarri	Pecorara	SII
PC	APC0463	Case Fracchioni	Pecorara	SII
PC	APC0474	Case Piscina	Pecorara	SII
PC	APC0464	Casella di Pecorara	Pecorara	SII
PC	APC0634	Cicogni Centro	Pecorara	SII
PC	APC0465	Cicogni Nord	Pecorara	SII
PC	APC0635	Cicogni Sud	Pecorara	SII
PC	APC0466	Cognoli	Pecorara	SII
PC	APC0467	Corneto	Pecorara	SII
PC	APC0468	Costalta	Pecorara	SII
PC	APC0469	Lazzarello - Tana - Case Sagnoni di Costalta	Pecorara	SII
PC	APC0470	Marzonago	Pecorara	SII
PC	APC0471	Morasco rete 1	Pecorara	SII
PC	APC1121	Morasco rete 2	Pecorara	SII
PC	APC1122	Morasco rete 3	Pecorara	SII
PC	APC0475	Pecorara Vecchia	Pecorara	SII
PC	APC0476	Peschiera Est - Vallerenzo Est	Pecorara	SII
PC	APC0636	Peschiera Ovest - Vallerenzo Ovest	Pecorara	SII
PC	APC0477	Poggio Moresco	Pecorara	SII
PC	APC0478	Praticchia	Pecorara	SII
PC	APC0479	Prelevara	Pecorara	SII
PC	APC0480	Roncaglie Sopra	Pecorara	SII
PC	APC0481	Roncaglie Sotto	Pecorara	SII
PC	APC0482	Sevizzano	Pecorara	SII
PC	APC0485	Arcello	Pianello Val Tidone	SII
PC	APC1031	Bilegno di Pianello Val Tidone	Pianello Val Tidone	SII
PC	APC0487	Casanova di Pianello Val Tidone	Pianello Val Tidone	SII
PC	APC0993	Case Gramonti	Pianello Val Tidone	SII
PC	APC1256	Casturzano di Pianello Val Tidone	Pianello Val Tidone	SII
PC	APC0488	Chiarone	Pianello Val Tidone	SII
PC	APC1225	San Remigio	Pianello Val Tidone	SII
PC	APC0491	San Gabriele Sotto	Piozzano	SII

PROV	COD_AGG	NOME_AGG	NOME_COM	GEST
PC	APC0633	Torricello di San Nazzaro	Piozzano	SII
PC	APC0632	Vidiano Soprano	Piozzano	SII
PC	APC0493	Verano di Podenzano	Podenzano	SII
PC	APC0494	Albrona	Ponte dell'Olio	SII
PC	APC0495	Biana	Ponte dell'Olio	SII
PC	APC0496	Caminata di Ponte dell'Olio	Ponte dell'Olio	SII
PC	APC0498	Cassano - Rampi	Ponte dell'Olio	SII
PC	APC1072	Castione	Ponte dell'Olio	SII
PC	APC0499	La Fratta	Ponte dell'Olio	SII
PC	APC0500	Molino Croce	Ponte dell'Olio	SII
PC	APC0501	Montesanto	Ponte dell'Olio	SII
PC	APC0502	Querceto	Ponte dell'Olio	SII
PC	APC0503	Sala di Biana	Ponte dell'Olio	SII
PC	APC0504	Sarmata	Ponte dell'Olio	SII
PC	APC0505	Zaffignano	Ponte dell'Olio	SII
PC	APC0507	Muradello	Pontenure	SII
PC	APC0508	Paderna	Pontenure	SII
PC	APC0510	Ancarano Sopra Est	Rivergaro	SII
PC	APC1220	Bassano	Rivergaro	SII
PC	APC0513	Larzano	Rivergaro	SII
PC	APC1128	Larzano-Area residenziale	Rivergaro	SII
PC	APC0522	Mandrola	Rivergaro	SII
PC	APC0515	Mirabella di Colonese	Rivergaro	SII
PC	APC0517	Niviano - Zona Industriale	Rivergaro	SII
PC	APC0519	Ottavello	Rivergaro	SII
PC	APC0521	Rallio	Rivergaro	SII
PC	APC0523	Centora di Rottofreno	Rottofreno	SII
PC	APC0526	Bassetto	San Giorgio Piacentino	SII
PC	APC0529	Costa di Godi	San Giorgio Piacentino	SII
PC	APC0530	Godi	San Giorgio Piacentino	SII
PC	APC0531	Rizzolo	San Giorgio Piacentino	SII
PC	APC0532	San Damiano	San Giorgio Piacentino	SII
PC	APC0533	Viustino	San Giorgio Piacentino	SII
PC	APC0951	Nosone	Sarmato	SII
PC	APC0537	Coni	Travo	SII
PC	APC0538	Vacchignano	Travo	SII
PC	APC0542	Baroni	Vernasca	SII
PC	APC0543	Bignoni	Vernasca	SII
PC	APC0546	Bravi di Vezzolacca	Vernasca	SII
PC	APC0909	Case Orsi	Vernasca	SII

PROV	COD_AGG	NOME_AGG	NOME_COM	GEST
PC	APC0547	Castelletto	Vernasca	SII
PC	APC0548	Dadomo (Sette Sorelle)	Vernasca	SII
PC	APC0549	Dignini	Vernasca	SII
PC	APC0550	La Rocca	Vernasca	SII
PC	APC0551	Legatti	Vernasca	SII
PC	APC0552	Mocomero rete 1	Vernasca	SII
PC	APC0554	Monte Davide	Vernasca	SII
PC	APC0555	Muletto Palazzina	Vernasca	SII
PC	APC0540	Osteria Nuova rete 1 (ex Bacedasco 1 8a)	Vernasca	SII
PC	APC0541	Osteria Nuova rete 2 (ex Bacedasco 2 8b)	Vernasca	SII
PC	APC1123	Paolini - Possessione - Simonini	Vernasca	SII
PC	APC0556	Poggio Cucchi di Vezzolacca	Vernasca	SII
PC	APC0557	Rosi	Vernasca	SII
PC	APC1216	San Marco	Vernasca	SII
PC	APC0558	Silvani rete 1 (ex Borla 1)	Vernasca	SII
PC	APC0544	Silvani rete 2 (ex Borla 1)	Vernasca	SII
PC	APC0545	Silvani rete 3 (ex Borla 1)	Vernasca	SII
PC	APC0559	Terenza - Ferrai	Vernasca	SII
PC	APC0560	Trabucchi	Vernasca	SII
PC	APC0561	Trinità	Vernasca	SII
PC	APC0565	Vernasca	Vernasca	SII
PC	APC0563	Vernasca - Giastra	Vernasca	SII
PC	APC0564	Vernasca - Molina	Vernasca	SII
PC	APC0567	Vigoleno Est rete 2	Vernasca	SII
PC	APC0566	Vigoleno Ovest rete 1	Vernasca	SII
PC	APC0539	Villa Agù - Villa Prato - I Cucchi	Vernasca	SII
PC	APC0872	Vincini	Vernasca	SII
PC	APC0569	Bicchignano	Vigolzone	SII
PC	APC0572	Chiulano	Vigolzone	SII
PC	APC0573	Mansano Sopra e di Sotto	Vigolzone	SII
PC	APC0575	Veano	Vigolzone	SII
PC	APC0576	Apostolica - Mercato	Villanova sull'Arda	SII
PC	APC0581	Cignano	Villanova sull'Arda	SII
PC	APC0577	Villanova - Zona Artigianale	Villanova sull'Arda	SII
PC	APC0578	Villanova Est	Villanova sull'Arda	SII
PC	APC0922	Capannette di Pey	Zerba	SII
PC	APC0583	Cerreto di Zerba	Zerba	SII
PC	APC0584	Codeviglio	Zerba	SII
PC	APC0585	Pey	Zerba	SII
PC	APC0586	Samboneto	Zerba	SII
PC	APC0587	Vesimo	Zerba	SII

PROV	COD_AGG	NOME_AGG	NOME_COM	GEST
PC	APC0588	Zerba	Zerba	SII
PC	APC0589	Albareto rete 1	Ziano Piacentino	SII
PC	APC0590	Albareto rete 2 - Cà del Morino	Ziano Piacentino	SII
PC	APC0591	Albareto rete 4	Ziano Piacentino	SII
PC	APC0592	Badenigo	Ziano Piacentino	SII
PC	APC0593	Bruciate	Ziano Piacentino	SII
PC	APC0594	Calcinara di Ziano Piacentino	Ziano Piacentino	SII
PC	APC0596	Casa Ghezzi	Ziano Piacentino	SII
PC	APC0597	Casa Mascandola - La Casella	Ziano Piacentino	SII
PC	APC0598	Casa Pallaroni	Ziano Piacentino	SII
PC	APC0599	Case Magnani	Ziano Piacentino	SII
PC	APC0600	Case Piccioni	Ziano Piacentino	SII
PC	APC0601	Croce	Ziano Piacentino	SII
PC	APC0602	Fornello rete 1	Ziano Piacentino	SII
PC	APC0603	Fornello rete 2	Ziano Piacentino	SII
PC	APC0604	Montalbo - Case Coloni	Ziano Piacentino	SII
PC	APC0605	Montalbo - Case Nuove	Ziano Piacentino	SII
PC	APC0606	Montalbo rete 3	Ziano Piacentino	SII
PC	APC0607	Montalbo rete 4	Ziano Piacentino	SII
PC	APC0608	Montecucco	Ziano Piacentino	SII
PC	APC0609	San Pellegrino	Ziano Piacentino	SII
PC	APC0630	San Pellegrino - Zona Artigianale	Ziano Piacentino	SII
PC	APC0611	Seminò rete 1	Ziano Piacentino	SII
PC	APC0612	Seminò rete 3	Ziano Piacentino	SII
PC	APC0613	Vicobarone rete 1 - Via Campo Brek	Ziano Piacentino	SII
PC	APC0614	Vicobarone rete 2	Ziano Piacentino	SII
PC	APC0616	Vicobarone rete 4	Ziano Piacentino	SII
PC	APC0617	Vicobarone rete 5	Ziano Piacentino	SII
PC	APC1124	Vicobarone rete 6	Ziano Piacentino	SII
PC	APC0618	Vicomarino rete 1	Ziano Piacentino	SII
PC	APC0619	Vicomarino rete 2	Ziano Piacentino	SII
PC	APC0620	Vicomarino rete 3	Ziano Piacentino	SII
PC	APC0621	Vicomarino rete 4	Ziano Piacentino	SII
PC	APC0622	Vicomarino rete 5	Ziano Piacentino	SII
PC	APC0623	Vicomarino rete 6	Ziano Piacentino	SII
PC	APC0624	Ziano rete 1	Ziano Piacentino	SII
PC	APC0625	Ziano rete 2	Ziano Piacentino	SII
PC	APC0626	Ziano rete 3	Ziano Piacentino	SII
PC	APC0627	Ziano rete 4	Ziano Piacentino	SII
PC	APC0629	Ziano rete 6	Ziano Piacentino	SII
PC		Crocinito	Bettola	SII

PROV	COD AGG	NOME AGG	NOME COM	GEST
PC		Gropo Ducale	Bettola	SII
PC		Gropo Ducale 2	Bettola	SII
PC		Leggio - Ferre'	Bettola	SII
PC		Selva di San Bernardino	Bettola	SII
PC		Altarelli	Bobbio	SII
PC		Schiavi	Bobbio	SII
PC		Zucconi	Bobbio	SII
PC		Costiola	Caminata	SII
PC		Casazza	Coli	SII
PC		Cimarini	Coli	SII
PC		Colombaia di Coli	Coli	SII
PC		Cornaro	Coli	SII
PC		Corte	Coli	SII
PC		Covati	Coli	SII
PC		Ferrari	Coli	SII
PC		Fontana	Coli	SII
PC		Gavi	Coli	SII
PC		Larceri	Coli	SII
PC		Macerato	Coli	SII
PC		Magrini	Coli	SII
PC		Marubbi	Coli	SII
PC		Oltremonte	Coli	SII
PC		Osera	Coli	SII
PC		Rivei (ruei)	Coli	SII
PC		Roncaiolo	Coli	SII
PC		Rosso	Coli	SII
PC		Santa Cecilia	Coli	SII
PC		Scabiazza	Coli	SII
PC		Scagli	Coli	SII
PC		Valle	Coli	SII
PC		Bernazzani	Corte Brugnatella	SII
PC		Brugnello 2	Corte Brugnatella	SII
PC		Castiolo	Corte Brugnatella	SII
PC		Costa	Corte Brugnatella	SII
PC		Moglia	Corte Brugnatella	SII
PC		Praggia	Corte Brugnatella	SII
PC		Ravaiola di Sopra	Corte Brugnatella	SII
PC		Roncoli di Sopra	Corte Brugnatella	SII
PC		Villa Selva	Corte Brugnatella	SII
PC		Cagregorio	Farini	SII
PC		Canadelli	Farini	SII
PC		Canova	Farini	SII
PC		Cappelletta	Farini	SII
PC		Ceno	Farini	SII

PROV	COD_AGG	NOME_AGG	NOME_COM	GEST
PC		Comineto cà dei Matti	Farini	SII
PC		Costa Biancona	Farini	SII
PC		Croce-Tornara	Farini	SII
PC		Dosso	Farini	SII
PC		Limbelli	Farini	SII
PC		Montereggio	Farini	SII
PC		Perdoni	Farini	SII
PC		Poggiolo di Farini	Farini	SII
PC		Pometo	Farini	SII
PC		Stomboli	Farini	SII
PC		Tornara	Farini	SII
PC		Bacchetti	Lugagnano Val d'Arda	SII
PC		Ca' del Checco	Lugagnano Val d'Arda	SII
PC		Costa-Rustigazzo	Lugagnano Val d'Arda	SII
PC		loc Belvedere	Lugagnano Val d'Arda	SII
PC		Niviano di sopra	Lugagnano Val d'Arda	SII
PC		Rustigazzo3	Lugagnano Val d'Arda	SII
PC		Casale di Morfasso	Morfasso	SII
PC		Cimelli	Morfasso	SII
PC		Favale	Morfasso	SII
PC		Favale 2	Morfasso	SII
PC		San Giorgio di Morfasso	Morfasso	SII
PC		Rovellina	Nibbiano	SII
PC		Botraia crosa	Ottone	SII
PC		C. del Cugno del Monte	Ottone	SII
PC		Castan	Ottone	SII
PC		Catavan	Ottone	SII
PC		Croce	Ottone	SII
PC		Rettagliata	Ottone	SII
PC		Casa Perotti 1	Pecorara	SII
PC		Casa Perotti 2	Pecorara	SII
PC		Case Follini	Pecorara	SII
PC		Marzonago 2	Pecorara	SII
PC		Casa lunga	Piozzano	SII
PC		Casa Zucconi	Piozzano	SII
PC		Case Colombani	Piozzano	SII
PC		Case Zucconi 2	Piozzano	SII
PC		Pentima	Piozzano	SII
PC		Santa Maria di Piozzano	Piozzano	SII
PC		Le piane le terrazze	Rivergaro	SII
PC		Garbi	Sarmato	SII
PC		Margherita	Travo	SII
PC		Sabbatini	Travo	SII
PC		Spinello	Travo	SII

PROV	COD AGG	NOME AGG	NOME COM	GEST
PC		Alberti	Vernasca	SII
PC		Becchi	Vernasca	SII
PC		Bertoni	Vernasca	SII
PC		Coronini	Vernasca	SII
PC		Franchini	Vernasca	SII
PC		Gallosi	Vernasca	SII
PC		Località Casa Mangiavacca	Vernasca	SII
PC		Località Case Luneto	Vernasca	SII
PC		Località Lampedini	Vernasca	SII
PC		Pianazze	Vernasca	SII
PC		Potaroli	Vernasca	SII
PC		Via Luneto	Vernasca	SII
PC		Via Mangiavacca	Vernasca	SII
PC		Villa Sala	Vernasca	SII
PC		Sant'Agata di Villanova sull'Arda	Villanova sull'Arda	SII
PC		Case Caccioni	Zerba	SII
PR	APR0037	Boschetto	Albareto	SII
PR	APR1281	La Costa di Gotra - Case Pattonieri	Albareto	SII
PR	APR0058	Carpana	Bardi	SII
PR	APR0084	Granere di Santa Giustina	Bardi	SII
PR	APR0056	Grezzo	Bardi	SII
PR	APR0055	Noveglia	Bardi	SII
PR	APR0065	Pione	Bardi	SII
PR	APR0663	Saliceto di Bardi	Bardi	SII
PR	APR0091	Alpe	Bedonia	SII
PR	APR0094	Anzola A	Bedonia	SII
PR	APR0090	Caneso B	Bedonia	SII
PR	APR0087	Carniglia	Bedonia	SII
PR	APR0101	Casamurata	Bedonia	SII
PR	APR0103	Cornolo	Bedonia	SII
PR	APR0098	Fontanachiosa	Bedonia	SII
PR	APR0985	Fontanelle di Cavignaga	Bedonia	SII
PR	APR0107	Illica - Draghi	Bedonia	SII
PR	APR0113	Liveglia	Bedonia	SII
PR	APR0108	Masanti di Sopra	Bedonia	SII
PR	APR0104	Momarola	Bedonia	SII
PR	APR0115	Monti	Bedonia	SII
PR	APR0092	Piane di Carniglia	Bedonia	SII
PR	APR0099	Romezzano	Bedonia	SII
PR	APR0095	Selvola	Bedonia	SII
PR	APR0111	Tomba	Bedonia	SII
PR	APR1436	Area Cattaia	Berceto	SII
PR	APR0509	Banzola	Berceto	SII

PROV	COD_AGG	NOME_AGG	NOME_COM	GEST
PR	APR0128	Bergotto	Berceto	SII
PR	APR0134	Boschi di Berceto	Berceto	SII
PR	APR0124	Casaselvatica	Berceto	SII
PR	APR0958	Case Fassoli di Pietramogolana	Berceto	SII
PR	APR0619	Case Pesci	Berceto	SII
PR	APR0130	Castellonchio	Berceto	SII
PR	APR0127	Corchia	Berceto	SII
PR	APR0971	Costa di Casaselvatica	Berceto	SII
PR	APR0986	Fugazzolo sopra	Berceto	SII
PR	APR0987	Fugazzolo sotto	Berceto	SII
PR	APR0993	La Cambrina	Berceto	SII
PR	APR0138	La Costa di Berceto	Berceto	SII
PR	APR0133	Lozzola	Berceto	SII
PR	APR0135	Pagazzano	Berceto	SII
PR	APR0137	Pietramogolana	Berceto	SII
PR	APR0131	Preda	Berceto	SII
PR	APR0123	Roccaprebalza	Berceto	SII
PR	APR1035	Scorza di Pietramogolana	Berceto	SII
PR	APR1046	Tra la Costa di Berceto	Berceto	SII
PR	APR0136	Tra la Riva	Berceto	SII
PR	APR0125	Tugo	Berceto	SII
PR	APR0129	Valbona	Berceto	SII
PR	APR1066	Bore - Basso	Bore	SII
PR	APR0969	Conti Caferri Rondanini	Bore	SII
PR	APR0143	Ferrari di Bore	Bore	SII
PR	APR0983	Ferrari Pereto	Bore	SII
PR	APR0140	Franchi-Salvi	Bore	SII
PR	APR0148	Metti-Raffi	Bore	SII
PR	APR0154	Mortarelli	Bore	SII
PR	APR0144	Orsi	Bore	SII
PR	APR0141	Pozzolo	Bore	SII
PR	APR0150	Ralli	Bore	SII
PR	APR0142	Rovina di Bore	Bore	SII
PR	APR1029	Salvi	Bore	SII
PR	APR0145	Zani	Bore	SII
PR	APR0146	Zermani	Bore	SII
PR	APR0158	Belforte	Borgo Val di Taro	SII
PR	APR0948	Ca' Pifferi	Borgo Val di Taro	SII
PR	APR0157	Monticelli	Borgo Val di Taro	SII
PR	APR0156	Ostia Parmense	Borgo Val di Taro	SII
PR	APR1010	Ostia Scuola	Borgo Val di Taro	SII
PR	APR0161	Sant'Andrea di Busseto	Busseto	SII
PR	APR1418	Borello	Calestano	SII
PR	APR0176	Borsano	Calestano	SII

PROV	COD_AGG	NOME_AGG	NOME_COM	GEST
PR	APR0170	Castello di Ravarano	Calestano	SII
PR	APR0172	Chiastre	Calestano	SII
PR	APR0163	Fagnolo	Calestano	SII
PR	APR1417	La Costa	Calestano	SII
PR	APR0171	Montale di Calestano	Calestano	SII
PR	APR0169	Ramiano	Calestano	SII
PR	APR0162	Ravarano	Calestano	SII
PR	APR1416	Ravarano Chiesa - Posta - Scuola	Calestano	SII
PR	APR0174	Ronzano	Calestano	SII
PR	APR0165	San Remigio	Calestano	SII
PR	APR0164	Vallerano	Calestano	SII
PR	APR0181	Mezzano Rondani di Colorno	Colorno	SII
PR	APR0186	Compiano	Compiano	SII
PR	APR0991	Isola A	Compiano	SII
PR	APR0201	Ballone	Corniglio	SII
PR	APR0199	Beduzzo Mossale	Corniglio	SII
PR	APR0200	Beduzzo Torre e Tre Rii	Corniglio	SII
PR	APR1412	Beduzzo-La Strada - Piazza Superiore	Corniglio	SII
PR	APR1419	Bosco - Centro Storico	Corniglio	SII
PR	APR0195	Bosco - Gambarale	Corniglio	SII
PR	APR0207	Braia	Corniglio	SII
PR	APR0227	Graiana la Villa - Ponte Romano	Corniglio	SII
PR	APR0206	Petrignacola	Corniglio	SII
PR	APR0203	Signatico	Corniglio	SII
PR	APR0196	Vestola	Corniglio	SII
PR	APR0995	Vestola - Ghiare	Corniglio	SII
PR	APR0526	Barbiano	Felino	SII
PR	APR0540	Bastelli	Fidenza	SII
PR	APR0236	Chiusa Ferranda	Fidenza	SII
PR	APR0235	Fornio	Fidenza	SII
PR	APR0237	Rimale	Fidenza	SII
PR	APR0238	Toccalmatto	Fontanellato	SII
PR	APR0956	Case Cantarana	Fontevivo	SII
PR	APR0506	Case Borgheggiani	Fornovo di Taro	SII
PR	APR0248	Antesica	Langhirano	SII
PR	APR0932	Berzola	Langhirano	SII
PR	APR0249	Case Manfredelli	Langhirano	SII
PR	APR0252	Cattabiano	Langhirano	SII
PR	APR0978	Cozzano Piviano	Langhirano	SII
PR	APR0247	Goiano di Langhirano	Langhirano	SII
PR	APR1017	Quinzano di sopra	Langhirano	SII
PR	APR1018	Quinzano di sotto	Langhirano	SII

PROV	COD_AGG	NOME_AGG	NOME_COM	GEST
PR	APR1024	Roncigliano	Langhirano	SII
PR	APR0245	Strognano	Langhirano	SII
PR	APR1434	Strognano Madonnina	Langhirano	SII
PR	APR0253	Tordenaso	Langhirano	SII
PR	APR0251	Vidiana	Langhirano	SII
PR	APR0265	Cavirano	Lesignano de' Bagni	SII
PR	APR0597	Faviano di Sopra	Lesignano de' Bagni	SII
PR	APR0266	Faviano di Sotto	Lesignano de' Bagni	SII
PR	APR0260	Fossola Nord	Lesignano de' Bagni	SII
PR	APR1007	Mulazzano Costa	Lesignano de' Bagni	SII
PR	APR0601	Mulazzano Monte	Lesignano de' Bagni	SII
PR	APR0261	San Michele Cavana	Lesignano de' Bagni	SII
PR	APR0268	Roccalanzona	Medesano	SII
PR	APR0277	Aneta	Monchio delle Corti	SII
PR	APR0545	Antria di Monchio delle Corti	Monchio delle Corti	SII
PR	APR0274	Casarola di Monchio delle Corti	Monchio delle Corti	SII
PR	APR0272	Cozzanello	Monchio delle Corti	SII
PR	APR0483	Pianadetto	Monchio delle Corti	SII
PR	APR0562	Prato di Monchio delle Corti	Monchio delle Corti	SII
PR	APR0276	Riana	Monchio delle Corti	SII
PR	APR0007	Rigoso A	Monchio delle Corti	SII
PR	APR1433	Rigoso B	Monchio delle Corti	SII
PR	APR0485	Rimagna	Monchio delle Corti	SII
PR	APR0482	Trefiumi	Monchio delle Corti	SII
PR	APR0484	Valditacca	Monchio delle Corti	SII
PR	APR0270	Vecciatica	Monchio delle Corti	SII
PR	APR0928	Altavilla	Neviano degli Arduini	SII
PR	APR0308	Antreola	Neviano degli Arduini	SII
PR	APR0284	Ariolla	Neviano degli Arduini	SII
PR	APR1353	Braglia di Scurano	Neviano degli Arduini	SII
PR	APR0283	Campora	Neviano degli Arduini	SII
PR	APR0309	Case Bodini	Neviano degli Arduini	SII
PR	APR0954	Case Buonaparte	Neviano degli Arduini	SII
PR	APR0297	Case Painsi	Neviano degli Arduini	SII
PR	APR0294	Case Penuzzi	Neviano degli Arduini	SII

PROV	COD AGG	NOME AGG	NOME COM	GEST
PR	APR1387	CASTELMOZZANO	Neviano degli Arduini	SII
PR	APR0966	Cavandola	Neviano degli Arduini	SII
PR	APR0282	Cedogno	Neviano degli Arduini	SII
PR	APR0307	Ceretolo	Neviano degli Arduini	SII
PR	APR0289	Corticone	Neviano degli Arduini	SII
PR	APR1276	Coste di Urzano - Case Bedi	Neviano degli Arduini	SII
PR	APR0303	La Bricola	Neviano degli Arduini	SII
PR	APR0291	La Villa di Bazzano - Lugaro	Neviano degli Arduini	SII
PR	APR1326	Le Rette	Neviano degli Arduini	SII
PR	APR0296	Lodrignano	Neviano degli Arduini	SII
PR	APR0299	Magrignano	Neviano degli Arduini	SII
PR	APR0295	Mediano	Neviano degli Arduini	SII
PR	APR0300	Mizone	Neviano degli Arduini	SII
PR	APR0865	Monchio	Neviano degli Arduini	SII
PR	APR0305	Monte di Neviano degli Arduini	Neviano degli Arduini	SII
PR	APR0314	Montetenero	Neviano degli Arduini	SII
PR	APR1006	Montezebio	Neviano degli Arduini	SII
PR	APR0301	Montroni	Neviano degli Arduini	SII
PR	APR0288	Mozzano	Neviano degli Arduini	SII
PR	APR0302	Mussatico	Neviano degli Arduini	SII
PR	APR0311	Neda	Neviano degli Arduini	SII
PR	APR1012	Pezzalunga	Neviano degli Arduini	SII
PR	APR0866	Piazza I	Neviano degli Arduini	SII
PR	APR1432	Prada	Neviano degli Arduini	SII
PR	APR0310	Romazza	Neviano degli Arduini	SII

PROV	COD_AGG	NOME_AGG	NOME_COM	GEST
PR	APR0292	Sasso	Neviano degli Arduini	SII
PR	APR0306	Scorcherò di Bazzano	Neviano degli Arduini	SII
PR	APR0285	Sella di Lodrignano - Piazza di Mediano	Neviano degli Arduini	SII
PR	APR0286	Urzano	Neviano degli Arduini	SII
PR	APR1054	Verola	Neviano degli Arduini	SII
PR	APR0290	Vezzano	Neviano degli Arduini	SII
PR	APR0315	Borghetto di Noceto	Noceto	SII
PR	APR0860	Cella	Noceto	SII
PR	APR0975	Costamezzana	Noceto	SII
PR	APR0325	Caneto	Palanzano	SII
PR	APR0332	Celso	Palanzano	SII
PR	APR0990	Corniana di Palanzano	Palanzano	SII
PR	APR0319	Isola di Palanzano	Palanzano	SII
PR	APR0335	La Valle di Ruzzano	Palanzano	SII
PR	APR0329	Lalatta	Palanzano	SII
PR	APR0323	Nirone	Palanzano	SII
PR	APR1425	Palanzano B	Palanzano	SII
PR	APR0320	Pratopiano	Palanzano	SII
PR	APR1426	Ranzano A	Palanzano	SII
PR	APR1427	Ranzano B	Palanzano	SII
PR	APR0318	Ranzano C-D	Palanzano	SII
PR	APR0331	Ruzzano	Palanzano	SII
PR	APR0322	Selvanizza	Palanzano	SII
PR	APR0334	Sommo Groppo	Palanzano	SII
PR	APR0333	Trevignano A	Palanzano	SII
PR	APR0326	Vaestano	Palanzano	SII
PR	APR1048	Vairo	Palanzano	SII
PR	APR0321	Valcieca	Palanzano	SII
PR	APR0328	Zibana	Palanzano	SII
PR	APR0339	Berzieri	Pellegrino Parmense	SII
PR	APR0957	Case Cavallo	Pellegrino Parmense	SII
PR	APR0779	Castellaro	Pellegrino Parmense	SII
PR	APR0344	Ceriatò Lobbia B	Pellegrino Parmense	SII
PR	APR0341	Iggio	Pellegrino Parmense	SII
PR	APR0876	Mariano Case-dell'Asta	Pellegrino Parmense	SII
PR	APR0345	Santini	Pellegrino Parmense	SII
PR	APR1052	Varone	Pellegrino Parmense	SII
PR	APR0962	Case passeri	Salsomaggiore Terme	SII
PR	APR0894	Salsominore	Salsomaggiore Terme	Com
PR	APR0755	Bottione	Solignano	SII

PROV	COD_AGG	NOME_AGG	NOME_COM	GEST
PR	APR0363	Filippi	Solignano	SII
PR	APR0364	Marena	Solignano	SII
PR	APR0759	Masereto	Solignano	SII
PR	APR0362	Prelerna	Solignano	SII
PR	APR1060	Zibel	Solignano	SII
PR	APR0370	Enzano	Sorbolo	SII
PR	APR0377	Bardone	Terenzo	SII
PR	APR0375	Boschi di Bardone	Terenzo	SII
PR	APR0947	Ca' Sana	Terenzo	SII
PR	APR1068	Casarola di Terenzo	Terenzo	SII
PR	APR0384	Case Castellani	Terenzo	SII
PR	APR1424	Cassio C - Chiesa	Terenzo	SII
PR	APR0378	Corniana di Terenzo	Terenzo	SII
PR	APR0382	Fagiano - Castello	Terenzo	SII
PR	APR0373	Lesignano Palmia	Terenzo	SII
PR	APR0376	Palmia A	Terenzo	SII
PR	APR0379	Puilio-Lughero	Terenzo	SII
PR	APR0383	Selva Grossa	Terenzo	SII
PR	APR0374	Terenzo	Terenzo	SII
PR	APR0385	Villa di Casola	Terenzo	SII
PR	APR1056	Villa di Selva	Terenzo	SII
PR	APR1437	Villaggio Prinzera	Terenzo	SII
PR	APR0386	Viola	Terenzo	SII
PR	APR0399	Anzolla	Tizzano Val Parma	SII
PR	APR0394	Capriglio	Tizzano Val Parma	SII
PR	APR0951	Carobbio ovest	Tizzano Val Parma	SII
PR	APR0402	Casa Galvana	Tizzano Val Parma	SII
PR	APR0401	Groppizioso	Tizzano Val Parma	SII
PR	APR1067	Gropo di Tizzano Val Parma	Tizzano Val Parma	SII
PR	APR0392	Musiara Superiore	Tizzano Val Parma	SII
PR	APR0390	Pratolungo	Tizzano Val Parma	SII
PR	APR0408	Schia	Tizzano Val Parma	SII
PR	APR1044	Tizzano Ovest	Tizzano Val Parma	SII
PR	APR0406	Treviglio	Tizzano Val Parma	SII
PR	APR0942	Breva Frettolera di Tarsogno	Tornolo	SII
PR	APR0943	Breva Tosini Goreto di Tarsogno	Tornolo	SII
PR	APR0412	Casale di Tornolo	Tornolo	SII
PR	APR1031	San Rocco di Tarsogno	Tornolo	SII
PR	APR1034	Santarelli	Tornolo	SII
PR	APR0417	Gainago Ariana	Torrile	SII
PR	APR1428	Bannone - Casinetto	Traversetolo	SII
PR	APR0429	Borgo Bottone - Vignale rete 3	Traversetolo	SII

PROV	COD_AGG	NOME_AGG	NOME_COM	GEST
PR	APR0955	Case Campagna - vignale	Traversetolo	SII
PR	APR1429	Cazzola di Traversetolo Est	Traversetolo	SII
PR	APR0424	Cazzola di Traversetolo Ovest	Traversetolo	SII
PR	APR1002	Melegazzi	Traversetolo	SII
PR	APR0425	Sivizzano di Traversetolo	Traversetolo	SII
PR	APR0799	Torre	Traversetolo	SII
PR	APR0818	Villa Carbognani	Traversetolo	SII
PR	APR0936	Bondi	Valmozzola	SII
PR	APR0436	Cascina	Valmozzola	SII
PR	APR0439	Case Gatti - San Martino	Valmozzola	SII
PR	APR0443	Castoglio	Valmozzola	SII
PR	APR0970	Corrieri	Valmozzola	SII
PR	APR0972	Costa S.Siro	Valmozzola	SII
PR	APR0447	Gropo San Siro	Valmozzola	SII
PR	APR0441	Lenova	Valmozzola	SII
PR	APR0437	Maestri	Valmozzola	SII
PR	APR0432	Mormorola	Valmozzola	SII
PR	APR1009	Oppiedolo	Valmozzola	SII
PR	APR1015	Pieve Gusaliggio	Valmozzola	SII
PR	APR0442	Roncotasco	Valmozzola	SII
PR	APR0445	Rovere	Valmozzola	SII
PR	APR0435	Rovina di Valmozzola	Valmozzola	SII
PR	APR1030	San Martino - Borella	Valmozzola	SII
PR	APR0438	Tessi	Valmozzola	SII
PR	APR1049	Valle - Baghetti	Valmozzola	SII
PR	APR1050	Valle di Mariano	Valmozzola	SII
PR	APR1051	Valmozzola Stazione	Valmozzola	SII
PR	APR1053	Vei di Branzone	Valmozzola	SII
PR	APR0440	Vettola	Valmozzola	SII
PR	APR0973	Costa Vianino	Varano de' Melegari	SII
PR	APR0455	Le Aie	Varano de' Melegari	SII
PR	APR1004	Molino Fogliano	Varano de' Melegari	SII
PR	APR0453	Pianelli	Varano de' Melegari	SII
PR	APR1014	Piani di Riva	Varano de' Melegari	SII
PR	APR0454	Pradarolo	Varano de' Melegari	SII
PR	APR1021	Rizzone	Varano de' Melegari	SII
PR	APR0456	Serravalle	Varano de' Melegari	SII
PR	APR0462	Contile	Varsi	SII
PR	APR0472	Corticella	Varsi	SII
PR	APR0984	Fiassoni	Varsi	SII
PR	APR0460	Lagadello	Varsi	SII
PR	APR0994	Lamberti	Varsi	SII
PR	APR0466	Libbia Sopra	Varsi	SII
PR	APR0471	Libbia Sotto	Varsi	SII

PROV	COD_AGG	NOME_AGG	NOME_COM	GEST
PR	APR0459	Pessola	Varsi	SII
PR	APR0463	Pietracavata	Varsi	SII
PR	APR0467	Rocca Vecchia	Varsi	SII
PR	APR0464	Tognoni	Varsi	SII
PR	APR0480	Ardola di Zibello	Zibello	SII
PR	APR0359	Palasone	Sissa Trecasali	SII
PR	APR0358	San Nazzaro	Sissa Trecasali	SII
PR		<i>Belletti</i>	<i>Calestano</i>	<i>SII</i>
PR		<i>Canesano</i>	<i>Calestano</i>	<i>SII</i>
PR		<i>Fragno</i>	<i>Calestano</i>	<i>SII</i>
PR		<i>Frugnolo Pomo - Prato</i>	<i>Calestano</i>	<i>SII</i>
PR		<i>Jano</i>	<i>Calestano</i>	<i>SII</i>
PR		<i>Linara</i>	<i>Calestano</i>	<i>SII</i>
PR		<i>Vigolone</i>	<i>Calestano</i>	<i>SII</i>
PR		<i>Agna</i>	<i>Corniglio</i>	<i>SII</i>
PR		<i>Bellasola Monte</i>	<i>Corniglio</i>	<i>SII</i>
PR		<i>Bellasola Valle</i>	<i>Corniglio</i>	<i>SII</i>
PR		<i>Ca' Pussini</i>	<i>Corniglio</i>	<i>SII</i>
PR		<i>Canetolo</i>	<i>Corniglio</i>	<i>SII</i>
PR		<i>Carzago</i>	<i>Corniglio</i>	<i>SII</i>
PR		<i>Cirone Inferiore</i>	<i>Corniglio</i>	<i>SII</i>
PR		<i>Cirone Superiore</i>	<i>Corniglio</i>	<i>SII</i>
PR		<i>Costa Venturina</i>	<i>Corniglio</i>	<i>SII</i>
PR		<i>Costalbocco</i>	<i>Corniglio</i>	<i>SII</i>
PR		<i>Curatico San Rocco</i>	<i>Corniglio</i>	<i>SII</i>
PR		<i>Graiana Castello</i>	<i>Corniglio</i>	<i>SII</i>
PR		<i>Graiana Chiesa</i>	<i>Corniglio</i>	<i>SII</i>
PR		<i>Grammatica</i>	<i>Corniglio</i>	<i>SII</i>
PR		<i>La Moretta</i>	<i>Corniglio</i>	<i>SII</i>
PR		<i>Lago</i>	<i>Corniglio</i>	<i>SII</i>
PR		<i>Le Ghiare Rio Lucconi</i>	<i>Corniglio</i>	<i>SII</i>
PR		<i>Marra</i>	<i>Corniglio</i>	<i>SII</i>
PR		<i>Miano</i>	<i>Corniglio</i>	<i>SII</i>
PR		<i>Mossale Inferiore</i>	<i>Corniglio</i>	<i>SII</i>
PR		<i>Mossale Superiore</i>	<i>Corniglio</i>	<i>SII</i>
PR		<i>Polita</i>	<i>Corniglio</i>	<i>SII</i>
PR		<i>Prella</i>	<i>Corniglio</i>	<i>SII</i>
PR		<i>Pugnetolo</i>	<i>Corniglio</i>	<i>SII</i>
PR		<i>Rivalba</i>	<i>Corniglio</i>	<i>SII</i>
PR		<i>Rividulano</i>	<i>Corniglio</i>	<i>SII</i>
PR		<i>Roccaferrara di Corniglio</i>	<i>Corniglio</i>	<i>SII</i>
PR		<i>Sauna Monte</i>	<i>Corniglio</i>	<i>SII</i>
PR		<i>Sauna Valle</i>	<i>Corniglio</i>	<i>SII</i>
PR		<i>Sesta Inferiore Monte</i>	<i>Corniglio</i>	<i>SII</i>

PROV	COD_AGG	NOME_AGG	NOME_COM	GEST
PR		Sesta Inferiore Valle	Corniglio	SII
PR		Sesta Superiore	Corniglio	SII
PR		Sivizzo	Corniglio	SII
PR		Staiola	Corniglio	SII
PR		Vesta	Corniglio	SII
PR		Vestana	Corniglio	SII
PR		Villula	Corniglio	SII
PR		Villula Case Riva	Corniglio	SII
PR		Caccianaso	Langhirano	SII
PR		Casatico	Langhirano	SII
PR		Lavaccio	Langhirano	SII
PR		Fossola Sud	Lesignano de' Bagni	SII
PR		Maestà	Lesignano de' Bagni	SII
PR		Masdone di Lesignano de'		
PR		Bagni	Lesignano de' Bagni	SII
PR		Pilla	Lesignano de' Bagni	SII
PR		Rivalta	Lesignano de' Bagni	SII
PR		Ceda	Monchio delle Corti	SII
PR		Lugagnano Inferiore A	Monchio delle Corti	SII
PR		Lugagnano Inferiore B	Monchio delle Corti	SII
PR		Lugagnano Superiore	Monchio delle Corti	SII
PR		Ponte Lugagnano	Monchio delle Corti	SII
PR		Trecoste	Monchio delle Corti	SII
PR		Vecciatica B	Monchio delle Corti	SII
PR		Lupazzano	Neviano degli Arduini	SII
PR		La Vigna	Noceto	SII
PR		Capanna	Palanzano	SII
PR		Tamberiola	Palanzano	SII
PR		Trevignano B	Palanzano	SII
PR		Frassinara	Sorbolo	SII
PR		Ramoscello	Sorbolo	SII
PR		Carobbio	Tizzano Val Parma	SII
PR		Carobbio est	Tizzano Val Parma	SII
PR		Case Ballana	Tizzano Val Parma	SII
PR		Casola Sternoldo	Tizzano Val Parma	SII
PR		Fontanafredda nord	Tizzano Val Parma	SII
PR		Fontanafredda sud	Tizzano Val Parma	SII
PR		Isola Nord	Tizzano Val Parma	SII
PR		Isola Sud	Tizzano Val Parma	SII
PR		Musiara Inferiore	Tizzano Val Parma	SII
PR		Rusino Nord	Tizzano Val Parma	SII
PR		Rusino Sud	Tizzano Val Parma	SII
PR		Sternoldo	Tizzano Val Parma	SII
RE	ARE0804	Baiso - Cà Tresinaro	Baiso	SII

PROV	COD_AGG	NOME_AGG	NOME_COM	GEST
RE	ARE0864	Borgo Visignolo 1	Baiso	SII
RE	ARE0851	Borgo Visignolo 2	Baiso	SII
RE	ARE0772	Ca' Talami	Baiso	SII
RE	ARE0460	Carano	Baiso	SII
RE	ARE0378	Casale di Baiso	Baiso	SII
RE	ARE0610	Cassinago	Baiso	SII
RE	ARE0157	Castagneto di Baiso	Baiso	SII
RE	ARE0161	Debbia	Baiso	SII
RE	ARE0226	Fontanella	Baiso	SII
RE	ARE0264	Gavia	Baiso	SII
RE	ARE0124	Levizzano	Baiso	SII
RE	ARE0112	Lugo	Baiso	SII
RE	ARE0170	Montipo'	Baiso	SII
RE	ARE0352	Piola	Baiso	SII
RE	ARE0099	Ponte Secchia	Baiso	SII
RE	ARE0211	San Cassiano Chiesa	Baiso	SII
RE	ARE0420	San Romano Chiesa	Baiso	SII
RE	ARE0073	Padulli	Boretto	SII
RE	ARE0805	Brescello - Borgosopra - Via Breda	Brescello	SII
RE	ARE0473	Cantone Svizzero	Brescello	SII
RE	ARE0076	Ghiarole	Brescello	SII
RE	ARE0824	Ghiarole - Via Pazzaglia	Brescello	SII
RE	ARE0850	Strada Viarolo 1	Brescello	SII
RE	ARE0767	Tre Ponti	Brescello	SII
RE	ARE0270	Ca' Ferrari	Busana	SII
RE	ARE0849	Ca' Manari	Busana	SII
RE	ARE0544	Frassinedolo	Busana	SII
RE	ARE0116	Marmoreto	Busana	SII
RE	ARE0102	Nismozza	Busana	SII
RE	ARE0081	Talada	Busana	SII
RE	ARE0832	Talada B rete 17	Busana	SII
RE	ARE0841	Talada C rete 17/A	Busana	SII
RE	ARE0186	Cognento	Campagnola Emilia	SII
RE	ARE0713	Ansagna	Carpinetti	SII
RE	ARE0564	Bera	Carpinetti	SII
RE	ARE0807	Borago	Carpinetti	SII
RE	ARE0365	Branciglia	Carpinetti	SII
RE	ARE0175	Ca' de Lanzi	Carpinetti	SII
RE	ARE0605	Ca' Morelli	Carpinetti	SII
RE	ARE0816	Cà Pietro di Carpinetti	Carpinetti	SII
RE	ARE0267	Campovecchio	Carpinetti	SII
RE	ARE0469	Ceriola	Carpinetti	SII
RE	ARE0207	Colombaia Secchia	Carpinetti	SII
RE	ARE0567	Costa di Iatica	Carpinetti	SII

PROV	COD_AGG	NOME_AGG	NOME_COM	GEST
RE	ARE0336	Iatica	Carpineti	SII
RE	ARE0288	La Svolta - Cantigalli	Carpineti	SII
RE	ARE0411	Le Casette	Carpineti	SII
RE	ARE0646	Onfiano	Carpineti	SII
RE	ARE0137	Pantano	Carpineti	SII
RE	ARE0098	Poiago	Carpineti	SII
RE	ARE0443	Pontone	Carpineti	SII
RE	ARE0263	Riana	Carpineti	SII
RE	ARE0569	Saccaggio	Carpineti	SII
RE	ARE0245	Savognatica	Carpineti	SII
RE	ARE0432	Spignana	Carpineti	SII
RE	ARE0808	Tapognana	Carpineti	SII
RE	ARE0497	Tincana	Carpineti	SII
RE	ARE0198	Velluciana	Carpineti	SII
RE	ARE0809	Vignola di Carpineti	Carpineti	SII
RE	ARE0290	Villa di Carpineti	Carpineti	SII
RE	ARE0236	Villaprara	Carpineti	SII
RE	ARE0833	Ca de Guidetti via statutaria 61	Casalgrande	SII
RE	ARE0856	Via Ca del Miele 8	Casalgrande	SII
RE	ARE0104	Banzola	Casina	SII
RE	ARE0171	Barazzone	Casina	SII
RE	ARE0306	Beleo	Casina	SII
RE	ARE0201	Bergogno	Casina	SII
RE	ARE0080	Bocco	Casina	SII
RE	ARE0358	Braglio	Casina	SII
RE	ARE0516	Casaleo	Casina	SII
RE	ARE0444	Casetico	Casina	SII
RE	ARE0259	Cortogno	Casina	SII
RE	ARE0164	Costaferrata	Casina	SII
RE	ARE0215	Crocicchio	Casina	SII
RE	ARE0367	Giandeto Straduzzi	Casina	SII
RE	ARE0053	Leguigno Faggeto	Casina	SII
RE	ARE0077	Migliara-Boastra	Casina	SII
RE	ARE0184	Montale	Casina	SII
RE	ARE0810	Pollecchia	Casina	SII
RE	ARE0799	Rovetto	Casina	SII
RE	ARE0132	Sordiglio	Casina	SII
RE	ARE0366	Strada - Fabbrica	Casina	SII
RE	ARE0848	Stropeda-via località stropeda 4/1	Casina	SII
RE	ARE0386	Trinita'	Casina	SII
RE	ARE0248	Villa Bonini	Casina	SII
RE	ARE0129	Castello La Croce	Castellarano	SII
RE	ARE0552	Montebabbio	Castellarano	SII

PROV	COD_AGG	NOME_AGG	NOME_COM	GEST
RE	ARE0884	Via Boccaccio	Castelnovo di Sotto	SII
RE	ARE0885	Via Fontanese 2	Castelnovo di Sotto	SII
RE	ARE0847	Bellaria via Matilde di Canossa	Castelnovo ne' Monti	SII
RE	ARE0379	Bellessere	Castelnovo ne' Monti	SII
RE	ARE0222	Berzana - Monticello	Castelnovo ne' Monti	SII
RE	ARE0846	Bocedre	Castelnovo ne' Monti	SII
RE	ARE0293	Bondolo	Castelnovo ne' Monti	SII
RE	ARE0300	Bora del Musso	Castelnovo ne' Monti	SII
RE	ARE0845	Ca del Buco	Castelnovo ne' Monti	SII
RE	ARE0130	Ca' del Cavo	Castelnovo ne' Monti	SII
RE	ARE0640	Ca' del Grosso	Castelnovo ne' Monti	SII
RE	ARE0844	Ca di Guerra	Castelnovo ne' Monti	SII
RE	ARE0691	Ca' di Regnola	Castelnovo ne' Monti	SII
RE	ARE0328	Ca' di Scatola	Castelnovo ne' Monti	SII
RE	ARE0771	Campolungo	Castelnovo ne' Monti	SII
RE	ARE0323	Capanna	Castelnovo ne' Monti	SII
RE	ARE0106	Carnola	Castelnovo ne' Monti	SII
RE	ARE0463	Casa della Carita' di Castelnovo ne' Monti	Castelnovo ne' Monti	SII
RE	ARE0593	Case di Sopra	Castelnovo ne' Monti	SII
RE	ARE0581	Castagnedolo	Castelnovo ne' Monti	SII
RE	ARE0679	Castelnovo ne' Monti rete 1	Castelnovo ne' Monti	SII
RE	ARE0678	Castelnovo ne' Monti rete 2	Castelnovo ne' Monti	SII
RE	ARE0677	Castelnovo ne' Monti rete 3	Castelnovo ne' Monti	SII
RE	ARE0218	Cerreto	Castelnovo ne' Monti	SII
RE	ARE0227	Colombaia di Castelnovo ne' Monti	Castelnovo ne' Monti	SII
RE	ARE0855	Croce - Via Alpini 11	Castelnovo ne' Monti	SII
RE	ARE0843	Fariolo 1 via Fariolo 70	Castelnovo ne' Monti	SII
RE	ARE0144	Felinamata	Castelnovo ne' Monti	SII
RE	ARE0203	Garfagnolo	Castelnovo ne' Monti	SII
RE	ARE0072	Gatta	Castelnovo ne' Monti	SII
RE	ARE0743	Ginepreto	Castelnovo ne' Monti	SII
RE	ARE0219	Gombio	Castelnovo ne' Monti	SII
RE	ARE0842	Le Grotte-Boaro (Via Martiri di Legoreccio)	Castelnovo ne' Monti	SII
RE	ARE0115	Maro	Castelnovo ne' Monti	SII
RE	ARE0281	Monchio	Castelnovo ne' Monti	SII
RE	ARE0579	Monte Castagneto	Castelnovo ne' Monti	SII
RE	ARE0309	Monteduro	Castelnovo ne' Monti	SII
RE	ARE0280	Mozzola	Castelnovo ne' Monti	SII
RE	ARE0279	Noce	Castelnovo ne' Monti	SII
RE	ARE0878	Otto Salici	Castelnovo ne' Monti	SII
RE	ARE0876	Palareto via Tegge 41	Castelnovo ne' Monti	SII

PROV	COD_AGG	NOME_AGG	NOME_COM	GEST
RE	ARE0661	Parisola	Castelnovo ne' Monti	SII
RE	ARE0481	Pioppella	Castelnovo ne' Monti	SII
RE	ARE0359	Pregheffio	Castelnovo ne' Monti	SII
RE	ARE0169	Quarqu	Castelnovo ne' Monti	SII
RE	ARE0494	Rio	Castelnovo ne' Monti	SII
RE	ARE0854	Rivolvecchio	Castelnovo ne' Monti	SII
RE	ARE0630	Ronchi di Castelnovo Ne' Monti	Castelnovo ne' Monti	SII
RE	ARE0747	Roncopò	Castelnovo ne' Monti	SII
RE	ARE0163	Roncroffio	Castelnovo ne' Monti	SII
RE	ARE0758	Sassocanino	Castelnovo ne' Monti	SII
RE	ARE0472	Soraggio	Castelnovo ne' Monti	SII
RE	ARE0886	Tavernelle	Castelnovo ne' Monti	SII
RE	ARE0197	Terminaccio	Castelnovo ne' Monti	SII
RE	ARE0862	Vezzolo	Castelnovo ne' Monti	SII
RE	ARE0206	Vigolo	Castelnovo ne' Monti	SII
RE	ARE0510	Villaberza	Castelnovo ne' Monti	SII
RE	ARE0388	Virola	Castelnovo ne' Monti	SII
RE	ARE0556	Vologno di Sotto	Castelnovo ne' Monti	SII
RE	ARE0576	Zugognago	Castelnovo ne' Monti	SII
RE	ARE0817	Borzano	Canossa	SII
RE	ARE0465	Braglie di Canossa	Canossa	SII
RE	ARE0721	Cadrazzole	Canossa	SII
RE	ARE0613	Canossa	Canossa	SII
RE	ARE0338	Casalino	Canossa	SII
RE	ARE0638	Cavandola	Canossa	SII
RE	ARE0240	Ceredolo dei Coppi - Crostolo	Canossa	SII
RE	ARE0427	Ceredolo dei Coppi - Enza	Canossa	SII
RE	ARE0188	Compiano	Canossa	SII
RE	ARE0637	Iagarone	Canossa	SII
RE	ARE0719	Ienza	Canossa	SII
RE	ARE0645	Massalica - Ca' de' Curti	Canossa	SII
RE	ARE0573	Roncovetro	Canossa	SII
RE	ARE0204	Rossena	Canossa	SII
RE	ARE0517	Selva	Canossa	SII
RE	ARE0119	Selvapiana - Pratolungo	Canossa	SII
RE	ARE0559	Solara	Canossa	SII
RE	ARE0128	Vedriano	Canossa	SII
RE	ARE0097	Acquabona	Collagna	SII
RE	ARE0054	Cerreto Alpi	Collagna	SII
RE	ARE0676	Cerreto Alpi - Oratorio	Collagna	SII
RE	ARE0675	Cerreto Alpi rete 1	Collagna	SII
RE	ARE0796	Collagna rete 1	Collagna	SII
RE	ARE0488	Ponte Barone	Collagna	SII

PROV	COD_AGG	NOME_AGG	NOME_COM	GEST
RE	ARE0812	Vacchereccia	Collagna	SII
RE	ARE0165	Valbona	Collagna	SII
RE	ARE0086	Vallisnera	Collagna	SII
RE	ARE0377	Canossa di Gualtieri	Gualtieri	SII
RE	ARE0146	Melca	Guastalla	SII
RE	ARE0883	S.Martino III via Bonazza 22	Guastalla	SII
RE	ARE0888	San Giacomo	Guastalla	SII
RE	ARE0484	Campo	Ligonchio	SII
RE	ARE0283	Caprile	Ligonchio	SII
RE	ARE0148	Casa Bracchi - Casalino	Ligonchio	SII
RE	ARE0305	Giarola	Ligonchio	SII
RE	ARE0627	Loggia	Ligonchio	SII
RE	ARE0195	Montecagno	Ligonchio	SII
RE	ARE0423	Ospitaletto	Ligonchio	SII
RE	ARE0096	Piolo	Ligonchio	SII
RE	ARE0200	Vaglie	Ligonchio	SII
RE	ARE0192	Corghe	Luzzara	SII
RE	ARE0881	Strada Madonnina 18	Novellara	SII
RE	ARE0882	Strada Sbarra 17	Novellara	SII
RE	ARE0407	Bedogno di Quattro Castella	Quattro Castella	SII
RE	ARE0548	Camporella	Ramiseto	SII
RE	ARE0092	Canova	Ramiseto	SII
RE	ARE0370	Casalobbio	Ramiseto	SII
RE	ARE0142	Castagneto di Ramiseto	Ramiseto	SII
RE	ARE0183	Cecciola	Ramiseto	SII
RE	ARE0269	Cerreggio	Ramiseto	SII
RE	ARE0478	Enzano	Ramiseto	SII
RE	ARE0296	Fornolo	Ramiseto	SII
RE	ARE0088	Gazzolo-Ramiseto	Ramiseto	SII
RE	ARE0322	Lugolo	Ramiseto	SII
RE	ARE0155	Miscoso	Ramiseto	SII
RE	ARE0329	Montedello	Ramiseto	SII
RE	ARE0760	Storlo	Ramiseto	SII
RE	ARE0084	Succiso Nuovo	Ramiseto	SII
RE	ARE0107	Taviano	Ramiseto	SII
RE	ARE0658	Tegge	Ramiseto	SII
RE	ARE0346	Temporia	Ramiseto	SII
RE	ARE0852	Brugneto - Via Tiepolo - Caravaggio	Reggiolo	SII
RE	ARE0853	Reggiolo - Via Volta	Reggiolo	SII
RE	ARE0880	Via Tullie 4	Rolo	SII
RE	ARE0768	Ca' dei Rebini	Rubiera	SII
RE	ARE0351	Grassano Scuola	San Polo d'Enza	SII
RE	ARE0813	Grassano Via Vetto	San Polo d'Enza	SII

PROV	COD_AGG	NOME_AGG	NOME_COM	GEST
RE	ARE0549	Pietre	San Polo d'Enza	SII
RE	ARE0879	Bosco del Fracasso - Via Nuvoletti	Scandiano	SII
RE	ARE0865	Canonica Via ca de caiti 31	Scandiano	SII
RE	ARE0666	Bargio	Toano	SII
RE	ARE0653	Bonzeto	Toano	SII
RE	ARE0394	Ca Baccano	Toano	SII
RE	ARE0324	Ca Bagnoli	Toano	SII
RE	ARE0565	Ca' Casalotto	Toano	SII
RE	ARE0452	Ca' Cavalletti	Toano	SII
RE	ARE0464	Ca' del Re	Toano	SII
RE	ARE0402	Ca' di Guglio	Toano	SII
RE	ARE0297	Ca' Marangone	Toano	SII
RE	ARE0216	Ca' Marastoni	Toano	SII
RE	ARE0814	Cà Sabatini di Corneto	Toano	SII
RE	ARE0830	Casella - Cà Magnani di Toano	Toano	SII
RE	ARE0298	Castelvechio di Toano	Toano	SII
RE	ARE0829	Cavola rete 1	Toano	SII
RE	ARE0828	Cisana di Toano	Toano	SII
RE	ARE0612	Corneto	Toano	SII
RE	ARE0827	Fazzagno - Torricella di Toano	Toano	SII
RE	ARE0320	Frале	Toano	SII
RE	ARE0189	La Collina - Montechiodo	Toano	SII
RE	ARE0413	La Guarrana	Toano	SII
RE	ARE0532	Lignano	Toano	SII
RE	ARE0308	L'Oca	Toano	SII
RE	ARE0553	Lupazzo	Toano	SII
RE	ARE0333	Manno	Toano	SII
RE	ARE0629	Massa	Toano	SII
RE	ARE0266	Montebiotto	Toano	SII
RE	ARE0815	Pianella di Corneto	Toano	SII
RE	ARE0404	Polcione	Toano	SII
RE	ARE0501	Ponte Dolo	Toano	SII
RE	ARE0078	Quara	Toano	SII
RE	ARE0546	Riva di Cavola	Toano	SII
RE	ARE0597	Roncaciso	Toano	SII
RE	ARE0502	Roncolo di Toano	Toano	SII
RE	ARE0178	Sabbione di Cerre' Marrabino	Toano	SII
RE	ARE0599	Salvarana	Toano	SII
RE	ARE0826	Sterpi di Cerrè Marabino	Toano	SII
RE	ARE0362	Stiano	Toano	SII
RE	ARE0276	Svolta	Toano	SII

PROV	COD_AGG	NOME_AGG	NOME_COM	GEST
RE	ARE0449	Vecchieda - Le Buche	Toano	SII
RE	ARE0825	Vignola di Toano	Toano	SII
RE	ARE0126	Vogno	Toano	SII
RE	ARE0618	Atticola	Vetto	SII
RE	ARE0563	Brolo	Vetto	SII
RE	ARE0255	Buvolo	Vetto	SII
RE	ARE0872	Ca' del Lago - via Groppo 63	Vetto	SII
RE	ARE0603	Caiolla	Vetto	SII
RE	ARE0877	Caiolla	Vetto	SII
RE	ARE0874	Capanna di Cola	Vetto	SII
RE	ARE0873	Casa Giamarra	Vetto	SII
RE	ARE0623	Casalecchio	Vetto	SII
RE	ARE0251	Casone	Vetto	SII
RE	ARE0625	Castellaro	Vetto	SII
RE	ARE0445	Castellina	Vetto	SII
RE	ARE0570	Cesola	Vetto	SII
RE	ARE0435	Costa	Vetto	SII
RE	ARE0539	Costaborga	Vetto	SII
RE	ARE0446	Gottano Sopra	Vetto	SII
RE	ARE0243	Gottano Sotto	Vetto	SII
RE	ARE0101	Groppo	Vetto	SII
RE	ARE0220	Legoreccio	Vetto	SII
RE	ARE0560	Maiola	Vetto	SII
RE	ARE0655	Moziollo	Vetto	SII
RE	ARE0875	Mulino Schenetti	Vetto	SII
RE	ARE0369	Piagnolo	Vetto	SII
RE	ARE0194	Pineto	Vetto	SII
RE	ARE0100	Predella	Vetto	SII
RE	ARE0335	Rodogno	Vetto	SII
RE	ARE0628	Roncolo di Vetto	Vetto	SII
RE	ARE0120	Rosano	Vetto	SII
RE	ARE0582	Scalucchia	Vetto	SII
RE	ARE0190	Sole Sopra	Vetto	SII
RE	ARE0272	Sole Sotto	Vetto	SII
RE	ARE0609	Spigone	Vetto	SII
RE	ARE0187	Strada	Vetto	SII
RE	ARE0235	Tizzolo	Vetto	SII
RE	ARE0313	Vidiceto	Vetto	SII
RE	ARE0858	Vogilato	Vetto	SII
RE	ARE0651	Case Martini	Vezzano sul Crostolo	SII
RE	ARE0302	Paderna di Vezzano sul Crostolo	Vezzano sul Crostolo	SII
RE	ARE0512	Riolo	Vezzano sul Crostolo	SII
RE	ARE0286	Villa di Vezzano sul	Vezzano sul Crostolo	SII

PROV	COD_AGG	NOME_AGG	NOME_COM	GEST
		Crostolo		
RE	ARE0317	Ca' de' Pazzi	Viano	SII
RE	ARE0736	Ca' de' Schiavino	Viano	SII
RE	ARE0642	Caldiano	Viano	SII
RE	ARE0537	Casola Querciola	Viano	SII
RE	ARE0383	Predale	Viano	SII
RE	ARE0250	Pulpiano	Viano	SII
RE	ARE0075	Regnano	Viano	SII
RE	ARE0256	Serra	Viano	SII
RE	ARE0154	Tabiano	Viano	SII
RE	ARE0181	Bedogno di Villa Minozzo	Villa Minozzo	SII
RE	ARE0621	Braglia di Villa Minozzo	Villa Minozzo	SII
RE	ARE0535	Ca' dell'Onesta'	Villa Minozzo	SII
RE	ARE0660	Ca' di Budriotto	Villa Minozzo	SII
RE	ARE0837	Ca' di Fontana	Villa Minozzo	SII
RE	ARE0534	Cadignano	Villa Minozzo	SII
RE	ARE0636	Calizzo	Villa Minozzo	SII
RE	ARE0524	Campolungo di Villa Minozzo	Villa Minozzo	SII
RE	ARE0648	Campomagnano	Villa Minozzo	SII
RE	ARE0838	Capedro	Villa Minozzo	SII
RE	ARE0135	Carniana	Villa Minozzo	SII
RE	ARE0500	Caru'	Villa Minozzo	SII
RE	ARE0278	Case Bondi	Villa Minozzo	SII
RE	ARE0867	Case Cattalini	Villa Minozzo	SII
RE	ARE0740	Case Ferrari	Villa Minozzo	SII
RE	ARE0498	Case Guidarini	Villa Minozzo	SII
RE	ARE0440	Case Pelati	Villa Minozzo	SII
RE	ARE0840	Case Rossi	Villa Minozzo	SII
RE	ARE0224	Case Stantini	Villa Minozzo	SII
RE	ARE0839	Castellaro	Villa Minozzo	SII
RE	ARE0141	Cerre' Sologno	Villa Minozzo	SII
RE	ARE0291	Cervarolo	Villa Minozzo	SII
RE	ARE0868	Civago - Appenninica - Cà Andreino	Villa Minozzo	SII
RE	ARE0659	Coccarello	Villa Minozzo	SII
RE	ARE0434	Colombara	Villa Minozzo	SII
RE	ARE0507	Coriano	Villa Minozzo	SII
RE	ARE0177	Costabona	Villa Minozzo	SII
RE	ARE0550	Costalta	Villa Minozzo	SII
RE	ARE0339	Deusi	Villa Minozzo	SII
RE	ARE0545	Famegallo	Villa Minozzo	SII
RE	ARE0156	Febbio	Villa Minozzo	SII
RE	ARE0511	Gacciola	Villa Minozzo	SII
RE	ARE0345	Garfagno	Villa Minozzo	SII
RE	ARE0085	Gazzano	Villa Minozzo	SII

PROV	COD_AGG	NOME_AGG	NOME_COM	GEST
RE	ARE0341	Gova	Villa Minozzo	SII
RE	ARE0428	La Rocca	Villa Minozzo	SII
RE	ARE0262	La Romita	Villa Minozzo	SII
RE	ARE0551	La Stazione	Villa Minozzo	SII
RE	ARE0506	La Villa	Villa Minozzo	SII
RE	ARE0866	Lame Pietrachetta	Villa Minozzo	SII
RE	ARE0835	Landibasi Via case Pelati	Villa Minozzo	SII
RE	ARE0614	Le Borre di Morsiano	Villa Minozzo	SII
RE	ARE0409	Lusignana	Villa Minozzo	SII
RE	ARE0179	Meruzzo	Villa Minozzo	SII
RE	ARE0418	Montefelecchio	Villa Minozzo	SII
RE	ARE0233	Monteorsaro	Villa Minozzo	SII
RE	ARE0113	Morsiano	Villa Minozzo	SII
RE	ARE0871	Mulino Bruciato	Villa Minozzo	SII
RE	ARE0436	Novellano	Villa Minozzo	SII
RE	ARE0499	Poiano	Villa Minozzo	SII
RE	ARE0123	Primaore	Villa Minozzo	SII
RE	ARE0162	Razzolo	Villa Minozzo	SII
RE	ARE0643	Rescadore	Villa Minozzo	SII
RE	ARE0249	Riparotonda	Villa Minozzo	SII
RE	ARE0870	Romitatico	Villa Minozzo	SII
RE	ARE0268	Roncopianigi	Villa Minozzo	SII
RE	ARE0332	San Bartolomeo	Villa Minozzo	SII
RE	ARE0108	Santonio	Villa Minozzo	SII
RE	ARE0834	Sassatello	Villa Minozzo	SII
RE	ARE0742	Secchio Sopra	Villa Minozzo	SII
RE	ARE0208	Secchio Sotto	Villa Minozzo	SII
RE	ARE0869	Segalara	Villa Minozzo	SII
RE	ARE0282	Sonareto	Villa Minozzo	SII
RE	ARE0644	Sorba	Villa Minozzo	SII
RE	ARE0860	Strinati di Morsiano	Villa Minozzo	SII
RE	ARE0312	Tizzola	Villa Minozzo	SII
RE	ARE0592	Valbucciana	Villa Minozzo	SII
RE	ARE0836	Via Artigianale	Villa Minozzo	SII
RE	ARE0861	Via Fontana	Villa Minozzo	SII
RE	ARE0859	Via I Maggio	Villa Minozzo	SII
RE	ARE0857	Via I Maggio (Via Rola)	Villa Minozzo	SII
RE	ARE0674	Villa Minozzo - Asta	Villa Minozzo	SII
MO	AMO0347	Villavara	Bomporto	SII
MO	AMO0348	Ca' Bianca	Camposanto	SII
MO	AMO1022	Pilastrello	Castelfranco Emilia	SII
MO	AMO0012	Ca' Bergomi	Castelnuovo Rangone	SII
MO	AMO0300	Ca' Montanari	Castelvetro di Modena	SII
MO	AMO0518	Sant'Eusebio di Castelvetro	Castelvetro di	SII

PROV	COD_AGG	NOME_AGG	NOME_COM	GEST
		di Modena	Modena	
MO	AMO0021	Canevare	Fanano	Com
MO	AMO0725	Casa Nesti	Fanano	Com
MO	AMO0726	Cella di Trentino	Fanano	Com
MO	AMO0023	Fellicarolo Ovest	Fanano	Com
MO	AMO0724	La Sega di Fanano	Fanano	Com
MO	AMO0024	Ospitale	Fanano	Com
MO	AMO0779	Serrazzone Est	Fanano	Com
MO	AMO0311	Serrazzone Ovest	Fanano	Com
MO	AMO0309	Trentino	Fanano	Com
MO	AMO0723	Val di Fredda	Fanano	Com
MO	AMO0727	Valdeluccioni	Fanano	Com
MO	AMO0851	Canaletto - Campione	Finale Emilia	SII
MO	AMO0792	Canaletto di Massa Finalese - Via Suore	Finale Emilia	SII
MO	AMO0030	Casoni di Finale Emilia	Finale Emilia	SII
MO	AMO0421	Entra' - Via Salde	Finale Emilia	SII
MO	AMO0963	La Palazzina - Via Vettora - Via Silvio Pellico	Finale Emilia	SII
MO	AMO0820	La Tosina	Finale Emilia	SII
MO	AMO0028	Reno Finalese	Finale Emilia	SII
MO	AMO0728	San Lorenzo di Finale Emilia	Finale Emilia	SII
MO	AMO0408	Via Rosse di Massa Finalese	Finale Emilia	SII
MO	AMO0730	Castellaccia	Fiumalbo	Com
MO	AMO0788	Dogana	Fiumalbo	Com
MO	AMO0960	Fiumalbo - Le Selve	Fiumalbo	Com
MO	AMO0731	Lagadello	Fiumalbo	Com
MO	AMO0425	Ca' de Vanni	Frassinoro	SII
MO	AMO0379	Cargedolo	Frassinoro	SII
MO	AMO0732	Casa Facchini	Frassinoro	SII
MO	AMO0734	Casa Pasquesi	Frassinoro	SII
MO	AMO0377	Case Cerbiani	Frassinoro	SII
MO	AMO0832	Cerreto di Romanoro	Frassinoro	SII
MO	AMO0034	Fontanaluccia	Frassinoro	SII
MO	AMO0371	La Croce	Frassinoro	SII
MO	AMO0829	Le Magiere	Frassinoro	SII
MO	AMO0367	Madonna di Pietravolta	Frassinoro	SII
MO	AMO0374	Panigale	Frassinoro	SII
MO	AMO0399	Riccovolto	Frassinoro	SII
MO	AMO0398	Riccovolto Vecchio	Frassinoro	SII
MO	AMO0397	Romanoro	Frassinoro	SII
MO	AMO0395	Rovinato	Frassinoro	SII
MO	AMO0384	Rovolo	Frassinoro	SII
MO	AMO0391	Sassatella	Frassinoro	SII

PROV	COD_AGG	NOME_AGG	NOME_COM	GEST
MO	AMO0389	Spervara	Frassinoro	SII
MO	AMO0387	Vallorsara	Frassinoro	SII
MO	AMO0735	Bivio Serravalle	Guiglia	SII
MO	AMO0181	Pieve Trebbio	Guiglia	SII
MO	AMO0342	Barigazzo	Lama Mocogno	SII
MO	AMO0178	Borrasilano - Canova	Lama Mocogno	SII
MO	AMO0150	Cavergiumine	Lama Mocogno	SII
MO	AMO0172	La Santona	Lama Mocogno	SII
MO	AMO0194	Mocogno	Lama Mocogno	SII
MO	AMO0826	Mocogno - v. Rosario	Lama Mocogno	SII
MO	AMO1035	Montecenere - Belvedere	Lama Mocogno	SII
MO	AMO0177	Montecerreto	Lama Mocogno	SII
MO	AMO0204	Pian della Valle	Lama Mocogno	SII
MO	AMO1036	Piane di Mocogno - Caserma	Lama Mocogno	SII
MO	AMO0201	Vaglio	Lama Mocogno	SII
MO	AMO0737	La Svolta	Maranello	SII
MO	AMO0189	Casona - Osteria Nuova	Marano sul Panaro	SII
MO	AMO0188	Festa'	Marano sul Panaro	SII
MO	AMO0140	Ospitaletto	Marano sul Panaro	SII
MO	AMO0187	Osteria Vecchia	Marano sul Panaro	SII
MO	AMO0196	Puzzole	Marano sul Panaro	SII
MO	AMO0151	Rodiano	Marano sul Panaro	SII
MO	AMO0247	Magrignana	Montecreto	SII
MO	AMO0253	Albero - Chiosca	Montefiorino	SII
MO	AMO1020	Casola di Montefiorino	Montefiorino	SII
MO	AMO0265	Corzago	Montefiorino	SII
MO	AMO0067	Farneta - Castello	Montefiorino	SII
MO	AMO0741	Giunzione	Montefiorino	SII
MO	AMO0069	Gusciola	Montefiorino	SII
MO	AMO0070	Gusciola Scuola	Montefiorino	SII
MO	AMO0742	Il Sasso	Montefiorino	SII
MO	AMO0072	La Verna	Montefiorino	SII
MO	AMO0272	Lago di Montefiorino	Montefiorino	SII
MO	AMO0838	Macognano	Montefiorino	SII
MO	AMO0269	Monte Stefano	Montefiorino	SII
MO	AMO1011	Montefiorino - La Casella	Montefiorino	SII
MO	AMO1021	Pianezzo	Montefiorino	SII
MO	AMO1023	Prada - Buffignano	Montefiorino	SII
MO	AMO0740	Rubbiano Pieve	Montefiorino	SII
MO	AMO0243	Serradimigni	Montefiorino	SII
MO	AMO0275	Tavernago	Montefiorino	SII
MO	AMO0211	Ca' dell'Ida	Montese	Com
MO	AMO0220	Castelluccio	Montese	Com
MO	AMO0217	Iola	Montese	Com

PROV	COD_AGG	NOME_AGG	NOME_COM	GEST
MO	AMO0778	Montalto	Montese	Com
MO	AMO0745	Montello - Cà del Gallo	Montese	Com
MO	AMO0744	Salto - Prapiano	Montese	Com
MO	AMO0207	San Giacomo	Montese	Com
MO	AMO0777	San Giacomo - Cà Buratta	Montese	Com
MO	AMO0216	Bagazzano	Nonantola	SII
MO	AMO0341	Redu'	Nonantola	SII
MO	AMO0618	Boccassuolo	Palagano	SII
MO	AMO0642	Casa Barbatì	Palagano	SII
MO	AMO0648	Casa Cecchino	Palagano	SII
MO	AMO0646	Casa Marchetti	Palagano	SII
MO	AMO0644	Case Guiglia	Palagano	SII
MO	AMO0849	Castellaro - La Cooperativa	Palagano	SII
MO	AMO0639	Costrignano Cooperativa	Palagano	SII
MO	AMO0818	Il Ghiareto Sud	Palagano	SII
MO	AMO0638	La Ferrara	Palagano	SII
MO	AMO0636	Lama di Monchio	Palagano	SII
MO	AMO0748	Lamalunga - Il Ghiareto Nord	Palagano	SII
MO	AMO0749	Le Capanne	Palagano	SII
MO	AMO0634	Le Serre - Linaro	Palagano	SII
MO	AMO0623	Montemolino	Palagano	SII
MO	AMO0591	Savoniero	Palagano	SII
MO	AMO0587	Benedello	Pavullo nel Frignano	SII
MO	AMO0823	Bivio di Renno	Pavullo nel Frignano	SII
MO	AMO0584	Ca' Bosi	Pavullo nel Frignano	SII
MO	AMO0583	Ca' d'Olina	Pavullo nel Frignano	SII
MO	AMO0590	Camatta	Pavullo nel Frignano	SII
MO	AMO0613	Casa Bellei	Pavullo nel Frignano	SII
MO	AMO0612	Castagneto	Pavullo nel Frignano	SII
MO	AMO1025	Coscogno - Casa Mussi - La Guardia	Pavullo nel Frignano	SII
MO	AMO1026	Coscogno - Casa Serra	Pavullo nel Frignano	SII
MO	AMO1024	Coscogno - Il Borgo	Pavullo nel Frignano	SII
MO	AMO0599	Coscogno - Le Coste	Pavullo nel Frignano	SII
MO	AMO0615	Frassinetti	Pavullo nel Frignano	SII
MO	AMO0603	Il Piccolo	Pavullo nel Frignano	SII
MO	AMO0841	La Pozzaccia	Pavullo nel Frignano	SII
MO	AMO0688	Montebonello	Pavullo nel Frignano	SII
MO	AMO0691	Montecuccolo	Pavullo nel Frignano	SII
MO	AMO0697	Monticello	Pavullo nel Frignano	SII
MO	AMO0611	Montorso - Il Cerro	Pavullo nel Frignano	SII
MO	AMO0698	Monzone	Pavullo nel Frignano	SII
MO	AMO0830	Monzone - Casa Piombini	Pavullo nel Frignano	SII
MO	AMO0808	Monzone - Santa Maria	Pavullo nel Frignano	SII

PROV	COD_AGG	NOME_AGG	NOME_COM	GEST
MO	AMO0701	Olina	Pavullo nel Frignano	SII
MO	AMO0753	Pian di Scuola	Pavullo nel Frignano	SII
MO	AMO0081	Renno	Pavullo nel Frignano	SII
MO	AMO0695	Scalella	Pavullo nel Frignano	SII
MO	AMO0751	Verica - Monterastello	Pavullo nel Frignano	SII
MO	AMO0819	Verzana di Sopra	Pavullo nel Frignano	SII
MO	AMO0825	Ville - La Varola	Pavullo nel Frignano	SII
MO	AMO0687	Cadagnolo	Pievepelago	SII
MO	AMO0431	Casa Pieracci	Pievepelago	SII
MO	AMO1034	Case Lonardello	Pievepelago	SII
MO	AMO0717	Chiusura	Pievepelago	SII
MO	AMO0831	Lago Santo	Pievepelago	SII
MO	AMO0666	Roccapelago	Pievepelago	SII
MO	AMO0756	Sant'Anna Pelago - Casaccie	Pievepelago	SII
MO	AMO0755	Sant'Anna Pelago - Selva Romanesca	Pievepelago	SII
MO	AMO0663	Serretto di Pievepelago	Pievepelago	SII
MO	AMO0662	Tagliole	Pievepelago	SII
MO	AMO0659	Beguzzi	Polinago	SII
MO	AMO0667	Belenci	Polinago	SII
MO	AMO0656	Ca' Rossi	Polinago	SII
MO	AMO0655	Canalina	Polinago	SII
MO	AMO1019	Casa Marini	Polinago	SII
MO	AMO0822	Case Storto	Polinago	SII
MO	AMO0675	Chiesa - Cassano	Polinago	SII
MO	AMO0658	Fiorentino	Polinago	SII
MO	AMO0813	Gombola - Castello	Polinago	SII
MO	AMO0835	Gombola Ovest	Polinago	SII
MO	AMO0815	La Picciniera	Polinago	SII
MO	AMO0478	Poggio di Polinago	Polinago	SII
MO	AMO0677	Ponte Brandola	Polinago	SII
MO	AMO0834	Ponte Brandola - Sud Est	Polinago	SII
MO	AMO0680	Ponte Gombola	Polinago	SII
MO	AMO0700	Ponte Talbignano	Polinago	SII
MO	AMO0668	Talbignano	Polinago	SII
MO	AMO0669	Casa Azzoni	Prignano sulla Secchia	SII
MO	AMO0628	Castelvecchio	Prignano sulla Secchia	SII
MO	AMO0491	La Volta	Prignano sulla Secchia	SII
MO	AMO0489	Moncerrato	Prignano sulla Secchia	SII
MO	AMO0087	Montebaranzone	Prignano sulla Secchia	SII
MO	AMO0843	Montebaranzone -	Prignano sulla	SII

PROV	COD_AGG	NOME_AGG	NOME_COM	GEST
		Sterpatelli	Secchia	
MO	AMO1032	Pescarola Sopra	Prignano sulla Secchia	SII
MO	AMO0492	Pioppa di Morano	Prignano sulla Secchia	SII
MO	AMO0494	Pugnago	Prignano sulla Secchia	SII
MO	AMO0484	Saltino	Prignano sulla Secchia	SII
MO	AMO0483	San Pellegrinetto Nord	Prignano sulla Secchia	SII
MO	AMO0964	San Pellegrinetto Sud	Prignano sulla Secchia	SII
MO	AMO0482	Serra	Prignano sulla Secchia	SII
MO	AMO0422	Castellino di Riolunato	Riolunato	Com
MO	AMO0508	Cento Croci	Riolunato	Com
MO	AMO0495	Passetto - Lezza - Pra di Sotto	Riolunato	Com
MO	AMO0507	Passona'	Riolunato	Com
MO	AMO0501	Serpiano	Riolunato	Com
MO	AMO0097	Dogaro - Cantone	San Felice sul Panaro	SII
MO	AMO0471	Montegibbio	Sassuolo	SII
MO	AMO0847	Berzigala	Serramazzoni	SII
MO	AMO0107	Casa Bartolacelli - Stella Est	Serramazzoni	SII
MO	AMO0108	Casa Bartolacelli - Stella Ovest	Serramazzoni	SII
MO	AMO0761	Casa Cavana	Serramazzoni	SII
MO	AMO0464	Cerreto	Serramazzoni	SII
MO	AMO0781	Faeto Nord	Serramazzoni	SII
MO	AMO0462	Faeto Sud	Serramazzoni	SII
MO	AMO0528	La Barbona	Serramazzoni	SII
MO	AMO1031	Malandrone-Sassatello	Serramazzoni	SII
MO	AMO0561	Monfestino	Serramazzoni	SII
MO	AMO0560	Montagnana	Serramazzoni	SII
MO	AMO0817	Montagnana - Casa Pezzuolo	Serramazzoni	SII
MO	AMO0558	Montardone	Serramazzoni	SII
MO	AMO0775	Pazzano Est	Serramazzoni	SII
MO	AMO0547	Pazzano Ovest	Serramazzoni	SII
MO	AMO0555	Pompeano	Serramazzoni	SII
MO	AMO0563	Rocca Santa Maria	Serramazzoni	SII
MO	AMO1030	San Dalmazio - La Scaglia	Serramazzoni	SII
MO	AMO0553	San Rocco - Pazzano Sotto	Serramazzoni	SII
MO	AMO0550	Tagliatino	Serramazzoni	SII
MO	AMO0576	Casine di Sestola	Sestola	SII

PROV	COD_AGG	NOME_AGG	NOME_COM	GEST
MO	AMO0806	Castellaro	Sestola	SII
MO	AMO0573	Il Corne'	Sestola	SII
MO	AMO0564	Il Tole	Sestola	SII
MO	AMO0790	Poggioraso - Zona artigianale	Sestola	SII
MO	AMO0839	Rocchetta Sandri	Sestola	SII
MO	AMO0791	Sestola - Passerino	Sestola	SII
MO	AMO0805	Vesale	Sestola	SII
MO	AMO0525	Secchia	Soliera	SII
MO	AMO0538	Ca' Lucca	Zocca	SII
MO	AMO0542	Ciano	Zocca	SII
MO	AMO0543	Ciano - Castellaccio	Zocca	SII
MO	AMO0780	Ciano Arenata	Zocca	SII
MO	AMO0539	Lame	Zocca	SII
MO	AMO0530	Missano	Zocca	SII
MO	AMO0537	Montalbano di Zocca	Zocca	SII
MO	AMO0546	Montecorone	Zocca	SII
MO	AMO0125	Monteombraro - Il Montanaro	Zocca	SII
MO	AMO0127	Monteombraro - Termine	Zocca	SII
MO	AMO0126	Monteombraro - Via Bolognese	Zocca	SII
MO	AMO0535	Montetortore - Trappola	Zocca	SII
MO	AMO0534	Rosola	Zocca	SII
MO	AMO1008	Zocca - Cà Passino	Zocca	SII
MO	AMO0768	Zocca - Via Cava	Zocca	SII
MO	AMO0853	Zocca Ca' Bolognino	Zocca	SII
MO	AMO0857	Zocca Piscina	Zocca	SII
MO	AMO0848	Zocca v. Cerpignano-Vignole	Zocca	SII
MO	AMO0764	Zocchetta	Zocca	SII
MO	AMO0765	Zocchetta Vecchia	Zocca	SII
BO	ABO0884	Argelato - Zona artigianale	Argelato	SII
BO	ABO0219	Malacappa	Argelato	SII
BO	ABO0258	San Giacomo di Argelato	Argelato	SII
BO	ABO0162	Passosegni - Guidetti	Baricella	SII
BO	ABO0187	Armarolo	Budrio	SII
BO	ABO1104	Martella - Pianella	Budrio	SII
BO	ABO0220	Bacino del Brasimone	Camugnano	SII
BO	ABO1046	Baigno	Camugnano	SII
BO	ABO0190	Bargi	Camugnano	SII
BO	ABO1106	Belvedere	Camugnano	SII
BO	ABO0180	Burzanella - Quercè - La Lastra	Camugnano	SII
BO	ABO0310	Ca' di Vigone	Camugnano	SII
BO	ABO0317	Ca' Gabrielli	Camugnano	SII
BO	ABO0326	Ca' Montione	Camugnano	SII

PROV	COD_AGG	NOME_AGG	NOME_COM	GEST
BO	ABO0179	Carpineta - Le Piazze	Camugnano	SII
BO	ABO0505	Case Roncacce	Camugnano	SII
BO	ABO0148	Castellaro - Bagno Chiesa	Camugnano	SII
BO	ABO0316	Cavanella	Camugnano	SII
BO	ABO0292	Cinghione	Camugnano	SII
BO	ABO0202	Costozza	Camugnano	SII
BO	ABO0513	Fabiana	Camugnano	SII
BO	ABO0289	Greglio	Camugnano	SII
BO	ABO1102	Guzzano - Bottega	Camugnano	SII
BO	ABO0522	Guzzano - Cà Togni	Camugnano	SII
BO	ABO1002	La Piana	Camugnano	SII
BO	ABO1099	La Spiaggetta di Bargi (case sparse)	Camugnano	SII
BO	ABO1107	Masinara	Camugnano	SII
BO	ABO0178	Mogne	Camugnano	SII
BO	ABO1001	Molino	Camugnano	SII
BO	ABO1105	Poggio di Trassera	Camugnano	SII
BO	ABO0203	Ponte di Verzano	Camugnano	SII
BO	ABO0285	Prino	Camugnano	SII
BO	ABO0314	Rio	Camugnano	SII
BO	ABO0315	Roncorozzo	Camugnano	SII
BO	ABO0259	San Damiano	Camugnano	SII
BO	ABO0311	Serraiola - Verzano	Camugnano	SII
BO	ABO0291	Stagno	Camugnano	SII
BO	ABO0276	Tradio	Camugnano	SII
BO	ABO0303	Tramonte	Camugnano	SII
BO	ABO0269	Trasserra	Camugnano	SII
BO	ABO0237	Vigo	Camugnano	SII
BO	ABO1091	Sassoleone Gesso	Casalfiumanese	SII
BO	ABO1092	Sassoleone Via Cuviole	Casalfiumanese	SII
BO	ABO1094	Sassoleone Via Martiri della Rappresaglia	Casalfiumanese	SII
BO	ABO1093	Sassoleone Via Sillaro	Casalfiumanese	SII
BO	ABO0090	Ca' Betti - Labante	Castel d'Aiano	SII
BO	ABO0163	Ca' del Costa di Castel d'Aiano	Castel d'Aiano	SII
BO	ABO0607	Casigno	Castel d'Aiano	SII
BO	ABO0191	Casone	Castel d'Aiano	SII
BO	ABO0209	Madonna di Brasa	Castel d'Aiano	SII
BO	ABO0233	San Cristoforo di Labante	Castel d'Aiano	SII
BO	ABO0211	Santa Maria di Labante	Castel d'Aiano	SII
BO	ABO0210	Sassomolare	Castel d'Aiano	SII
BO	ABO0248	Belvedere di Castel del Rio	Castel del Rio	SII
BO	ABO0249	Moraduccio	Castel del Rio	SII
BO	ABO0091	Valsalva	Castel del Rio	SII

PROV	COD_AGG	NOME_AGG	NOME_COM	GEST
BO	ABO0260	Zona Artigianale Magnola	Castel del Rio	SII
BO	ABO0277	Capanna de' Moratti	Castel di Casio	SII
BO	ABO0293	Casola	Castel di Casio	SII
BO	ABO0319	Faldo di Castel di Casio	Castel di Casio	SII
BO	ABO0294	Lizzo	Castel di Casio	SII
BO	ABO0334	Malfogno di Sotto	Castel di Casio	SII
BO	ABO0278	Marzolarà	Castel di Casio	SII
BO	ABO0286	Moscacchia	Castel di Casio	SII
BO	ABO0253	Pian di Casale	Castel di Casio	SII
BO	ABO0273	Poggio di Badi	Castel di Casio	SII
BO	ABO0318	Pruno	Castel di Casio	SII
BO	ABO0221	Castiglia - Boschetto	Castel Maggiore	SII
BO	ABO0192	Sabbiuno	Castel Maggiore	SII
BO	ABO0214	Frassineto - Molino Nuovo	Castel San Pietro Terme	SII
BO	ABO0567	Fossamarcia	Castenaso	SII
BO	ABO0304	Baguacci	Castiglione dei Pepoli	SII
BO	ABO0302	Ca' di Landino	Castiglione dei Pepoli	SII
BO	ABO0295	Crede	Castiglione dei Pepoli	SII
BO	ABO0279	Lagora	Castiglione dei Pepoli	SII
BO	ABO0280	Linari - Casoni I	Castiglione dei Pepoli	SII
BO	ABO0193	Monte Baducco	Castiglione dei Pepoli	SII
BO	ABO0185	Monte Tavianella II	Castiglione dei Pepoli	SII
BO	ABO0246	Rasora	Castiglione dei Pepoli	SII
BO	ABO1086	RASORA - Case Berni	Castiglione dei Pepoli	SII
BO	ABO1087	RASORA - Case Poli	Castiglione dei Pepoli	SII
BO	ABO0133	San Giacomo di Castiglione dei Pepoli	Castiglione dei Pepoli	SII
BO	ABO0175	Sparvo	Castiglione dei Pepoli	SII
BO	ABO0194	Galeazza	Crevalcore	SII
BO	ABO0183	Abetaia	Gaggio Montano	SII
BO	ABO0222	Bazzano	Gaggio Montano	SII
BO	ABO0401	Ca' Franchi	Gaggio Montano	SII
BO	ABO0384	Molinaccio	Gaggio Montano	SII
BO	ABO0171	Rocca Pitigliana	Gaggio Montano	SII
BO	ABO0200	Santa Maria Villiana	Gaggio Montano	SII

PROV	COD_AGG	NOME_AGG	NOME_COM	GEST
BO	ABO0084	Borgo Capanne	Granaglione	SII
BO	ABO0208	Case Calistri	Granaglione	SII
BO	ABO0173	Case Forlai	Granaglione	SII
BO	ABO0104	Molino del Pallone	Granaglione	SII
BO	ABO1089	Vizzero - Iacchino	Granaglione	SII
BO	ABO0155	Vizzero - Taddei	Granaglione	SII
BO	ABO0176	Casette di Cadriano	Granarolo dell'Emilia	SII
BO	ABO0186	Campolo - Vimignano - La Scola	Grizzana-Morandi	SII
BO	ABO0254	Collina - Marzolaro	Grizzana-Morandi	SII
BO	ABO0274	Collina di Savignano	Grizzana-Morandi	SII
BO	ABO1098	Le Lame Z.A. di Grizzana	Grizzana-Morandi	SII
BO	ABO0281	Poggio di Grizzana-Morandi	Grizzana-Morandi	SII
BO	ABO0321	Rovine - Monteacuto Ragazza	Grizzana-Morandi	SII
BO	ABO0223	Stanco di Sotto e di Sopra	Grizzana-Morandi	SII
BO	ABO0234	Selva di Imola	Imola	SII
BO	ABO0050	Cavone	Lizzano in Belvedere	SII
BO	ABO0093	Chiesina - Farne'	Lizzano in Belvedere	SII
BO	ABO0116	Gabba	Lizzano in Belvedere	SII
BO	ABO0135	Madonna dell'Acero - Case Pasquali	Lizzano in Belvedere	SII
BO	ABO0105	Monteacuto delle Alpi	Lizzano in Belvedere	SII
BO	ABO0181	Pianacci	Lizzano in Belvedere	SII
BO	ABO0110	Pianaccio	Lizzano in Belvedere	SII
BO	ABO0085	Poggiolforato	Lizzano in Belvedere	SII
BO	ABO1088	Querciola - Castellina	Lizzano in Belvedere	SII
BO	ABO0224	Rocca Corneta	Lizzano in Belvedere	SII
BO	ABO0239	Anconella	Loiano	SII
BO	ABO0323	Barbarolo - Poggiolo-Valle di Barbarolo - Trebbo	Loiano	SII
BO	ABO0322	Bibulano - Bibulano di Sopra	Loiano	SII
BO	ABO0336	Ca del Bel Minghino	Loiano	SII
BO	ABO0132	Ca' del Piano	Loiano	SII
BO	ABO0335	Ca di Moschino	Loiano	SII
BO	ABO0296	Ca' di Romagnolo	Loiano	SII
BO	ABO0261	Casoni di Loiano	Loiano	SII
BO	ABO0305	Gnazzano	Loiano	SII
BO	ABO0262	Il Colle	Loiano	SII
BO	ABO0251	Roncastaldo	Loiano	SII
BO	ABO0792	Valle di Loiano	Loiano	SII
BO	ABO0225	Zona Artigianale Malalbergo	Malalbergo	SII
BO	ABO0313	Murazze	Marzabotto	SII
BO	ABO0306	Quercia	Marzabotto	SII

PROV	COD_AGG	NOME_AGG	NOME_COM	GEST
BO	ABO0808	Casa Cacciatori	Medicina	SII
BO	ABO0244	Via Nuova	Medicina	SII
BO	ABO0226	Guarda di Molinella	Molinella	SII
BO	ABO0242	Ca' del Costa di Monghidoro	Monghidoro	SII
BO	ABO0337	Ca' del Tosco	Monghidoro	SII
BO	ABO0333	Ca' di Francia	Monghidoro	SII
BO	ABO0282	Ca' di Lucca	Monghidoro	SII
BO	ABO0218	La Ca'	Monghidoro	SII
BO	ABO0307	La Costa	Monghidoro	SII
BO	ABO0165	La Fossa - Ca' di Pallerino	Monghidoro	SII
BO	ABO0153	Piamaggio	Monghidoro	SII
BO	ABO0264	Sant'Andrea di Savena	Monghidoro	SII
BO	ABO0266	Zaccarlina	Monghidoro	SII
BO	ABO0855	Ca' di Corradino	Monterenzio	SII
BO	ABO0300	Casella di Castelnuovo	Monterenzio	SII
BO	ABO0270	Fornace	Monterenzio	SII
BO	ABO0166	Palazzo di Bisano	Monterenzio	SII
BO	ABO0252	San Clemente	Monterenzio	SII
BO	ABO0154	Loghetto	Monte San Pietro	SII
BO	ABO0867	Rio Tradito	Monte San Pietro	SII
BO	ABO1055	San Girolamo	Monte San Pietro	SII
BO	ABO1052	Monzuno - Le Braine	Monzuno	SII
BO	ABO0229	Pian di Lama	Monzuno	SII
BO	ABO0141	Selve - Tre Fasci	Monzuno	SII
BO	ABO0184	Valle di Monzuno	Monzuno	SII
BO	ABO0846	Cavaliere	Ozzano dell'Emilia	SII
BO	ABO0835	San Pietro	Ozzano dell'Emilia	SII
BO	ABO0198	Ca' di Pippo	Pianoro	SII
BO	ABO0196	Molino Nuovo	Pianoro	SII
BO	ABO0197	Tazzola	Pianoro	SII
BO	ABO0284	Ca' di Giannino	Porretta Terme	SII
BO	ABO0256	Ca' di Janni	Porretta Terme	SII
BO	ABO0247	Ca' di Marsili	Porretta Terme	SII
BO	ABO0298	Ca' di Serafino	Porretta Terme	SII
BO	ABO0230	Capugnano - Corniola - La Piazza - Cà dei Bacicci	Porretta Terme	SII
BO	ABO0122	Castelluccio - Campoferraio	Porretta Terme	SII
BO	ABO0297	Galliania	Porretta Terme	SII
BO	ABO0283	Le Croci	Porretta Terme	SII
BO	ABO0257	Pennola	Porretta Terme	SII
BO	ABO0255	Prato Novello	Porretta Terme	SII
BO	ABO0671	Bagno di Piano	Sala Bolognese	SII
BO	ABO0672	Bonconvento	Sala Bolognese	SII
BO	ABO0301	Ca' dei Borelli	San Benedetto Val di Sambro	SII

PROV	COD_AGG	NOME_AGG	NOME_COM	GEST
BO	ABO0338	Ca' dei Cucchi	San Benedetto Val di Sambro	SII
BO	ABO0120	Castel dell'Alpi - Ca' Falchetti	San Benedetto Val di Sambro	SII
BO	ABO0288	Cedrecchia	San Benedetto Val di Sambro	SII
BO	ABO0325	La Ca' di San Benedetto Val di Sambro	San Benedetto Val di Sambro	SII
BO	ABO0267	La Villa di San Benedetto Val di Sambro	San Benedetto Val di Sambro	SII
BO	ABO0682	Olmata	San Benedetto Val di Sambro	SII
BO	ABO0324	Picervara	San Benedetto Val di Sambro	SII
BO	ABO0199	Qualto	San Benedetto Val di Sambro	SII
BO	ABO0331	Rovinacci	San Benedetto Val di Sambro	SII
BO	ABO0201	Sant'Andrea di San Benedetto Val di Sambro	San Benedetto Val di Sambro	SII
BO	ABO0299	Tre Ca' - Cà Falchetti	San Benedetto Val di Sambro	SII
BO	ABO0328	Valdirosa	San Benedetto Val di Sambro	SII
BO	ABO0160	Valle Serena - Pian di Balestra	San Benedetto Val di Sambro	SII
BO	ABO0287	Zaccanesca	San Benedetto Val di Sambro	SII
BO	ABO0232	Gavaseto	San Pietro in Casale	SII
BO	ABO0701	Lissano	Vergato	SII
BO	ABO0703	Molinello - Z.A. Rio Canè	Vergato	SII
BO	ABO0706	Susano	Vergato	SII
BO	ABO0112	Bortolani	Valsamoggia	SII
BO	ABO0332	Ca' dell'Oste	Valsamoggia	SII
BO	ABO0238	Castello di Serravalle	Valsamoggia	SII
BO	ABO0236	Madonna di Rodiano	Valsamoggia	SII
BO	ABO0329	Mercatello	Valsamoggia	SII
BO	ABO0272	Rio Ca' de' Fabbri	Valsamoggia	SII
BO	ABO0271	Rodiano	Valsamoggia	SII
BO	ABO0309	San Prospero di Savigno	Valsamoggia	SII
BO	ABO0312	Tintoria	Valsamoggia	SII
BO	ABO0339	Tiola - Via Lama	Valsamoggia	SII
BO	ABO0156	Vedegheto	Valsamoggia	SII
BO	ABO0207	Villa	Valsamoggia	SII
FE	AFE0139	Benvignante	Argenta	SII
FE	AFE0011	Borgo Cortili	Argenta	SII
FE	AFE0012	Borgo Masotti	Argenta	SII

PROV	COD_AGG	NOME_AGG	NOME_COM	GEST
FE	AFE0025	Borgo Scala	Bondeno	SII
FE	AFE0126	Casal Federico	Bondeno	SII
FE	AFE0525	Casumaro - Via Suore	Bondeno	SII
FE	AFE0157	Gamberone	Bondeno	SII
FE	AFE0027	Malcantone	Bondeno	SII
FE	AFE0183	Motta	Bondeno	SII
FE	AFE0467	Ospitale di Bondeno	Bondeno	SII
FE	AFE0190	Santa Bianca	Bondeno	SII
FE	AFE0021	Settepolesini	Bondeno	SII
FE	AFE0521	Stellata - Anime Condotti	Bondeno	SII
FE	AFE0024	Zerbinate	Bondeno	SII
FE	AFE0187	Molino Albergati	Cento	SII
FE	AFE0162	Case delle Motte	Codigoro	SII
FE	AFE0382	Torbiera	Codigoro	SII
FE	AFE0042	Volania	Comacchio	SII
FE	AFE0401	Ca' Matte	Copparo	SII
FE	AFE0441	Sant'Apollinare	Copparo	SII
FE	AFE0207	Borgo Scoline	Ferrara	SII
FE	AFE0067	Parasacco	Ferrara	SII
FE	AFE0417	Brazzolo	Formignana	SII
FE	AFE0073	Gherardi	Jolanda di Savoia	SII
FE	AFE0072	Le Contane	Jolanda di Savoia	SII
FE	AFE0079	Alberazzo	Mesola	SII
FE	AFE0078	Santa Giustina	Mesola	SII
FE	AFE0088	Alberolungo	Ostellato	SII
FE	AFE0090	Campolungo	Ostellato	SII
FE	AFE0086	Libolla	Ostellato	SII
FE	AFE0089	San Vito	Ostellato	SII
FE	AFE0093	Madonna dei Boschi	Poggio Renatico	SII
FE	AFE0305	Runco	Portomaggiore	SII
FE	AFE0465	Vigarano Mainarda - Diamantina	Vigarano Mainarda	SII
FE	AFE0424	Roncodiga'	Tresigallo	SII
FE	AFE0334	Bassacornacervina	Fiscaglia	SII
FE	AFE0081	Canove	Fiscaglia	SII
FE	AFE0335	Case Bersanetti	Fiscaglia	SII
FE	AFE0082	Valcesura	Fiscaglia	SII
RA	ARA0177	Taglio Corelli	Alfonsine	SII
RA	ARA0009	Boncellino	Bagnacavallo	SII
RA	ARA0026	Borgo Via Samaritani	Bagnacavallo	Com
RA	ARA0043	Casale	Brisighella	SII
RA	ARA0289	Casone di Fognano	Brisighella	SII
RA	ARA0065	Castellina	Brisighella	SII
RA	ARA0266	Castellina - Nord Rio bagarda	Brisighella	SII

PROV	COD_AGG	NOME_AGG	NOME_COM	GEST
RA	ARA0263	Fognano - Ponte Nono	Brisighella	SII
RA	ARA0102	La Strada (Strada Casale)	Brisighella	SII
RA	ARA0264	Strada (Villaggio Strada)	Brisighella	SII
RA	ARA0187	Zattaglia	Brisighella	SII
RA	ARA0265	Zattaglia - Molino Boldrino	Brisighella	SII
RA	ARA0077	Cosina	Faenza	SII
RA	ARA0117	Mondaniga-Viola	Lugo	SII
RA	ARA0252	Area Portuale	Ravenna	SII
RA	ARA0082	Erbosa	Ravenna	SII
RA	ARA0112	Massa	Ravenna	SII
RA	ARA0070	Chilometro 54	Sant'Agata sul Santerno	SII
RA	ARA0002	Sant'Agata sul Santerno - Via Erbosa	Sant'Agata sul Santerno	SII
RA	ARA0061	Casermone San Bartolo	Solarolo	SII
RA	ARA0062	Casetti	Solarolo	SII
RA	ARA0175	Solarolo - Via Molinello	Solarolo	SII
FC	AFC0008	Ca' di Bianchi	Bagno di Romagna	SII
FC	AFC0007	Casellina	Bagno di Romagna	SII
FC	AFC0005	Castello	Bagno di Romagna	SII
FC	AFC0003	Ensini	Bagno di Romagna	SII
FC	AFC0004	Larciano - Castello	Bagno di Romagna	SII
FC	AFC0415	Pian di Gallina	Bagno di Romagna	SII
FC	AFC0006	Selvapiana	Bagno di Romagna	SII
FC	AFC0002	Valgianna	Bagno di Romagna	SII
FC	AFC0417	Valgianna - Cà di Foietta	Bagno di Romagna	SII
FC	AFC0011	Bracciano	Bertinoro	SII
FC	AFC0013	Collinello	Bertinoro	SII
FC	AFC0012	Polenta	Bertinoro	SII
FC	AFC0010	San Pietro in Guardiano	Bertinoro	SII
FC	AFC0015	Castellaro	Borghi	SII
FC	AFC0020	Gorolo	Borghi	SII
FC	AFC0017	Masrola	Borghi	SII
FC	AFC0018	San Giovanni in Galilea	Borghi	SII
FC	AFC0019	Pieve Salutare	Castrocaro Terme e Terra del Sole	SII
FC	AFC0030	Aie	Cesena	SII
FC	AFC0028	Bagnile	Cesena	SII
FC	AFC0320	Calabrina	Cesena	SII
FC	AFC0319	Capannaguzzo Cesena	Cesena	SII
FC	AFC0021	Case Scuola Vecchia	Cesena	SII
FC	AFC0198	Le Aie di Formignano	Cesena	SII
FC	AFC0194	Roversano (Il Trebbo)	Cesena	SII
FC	AFC0034	Vetreto	Cesenatico	SII
FC	AFC0041	Voltre	Civitella di Romagna	SII

PROV	COD_AGG	NOME_AGG	NOME_COM	GEST
FC	AFC0039	Zotto	Civitella di Romagna	SII
FC	AFC0043	Casone di Dovadola	Dovadola	SII
FC	AFC0044	San Ruffillo di Dovadola	Dovadola	SII
FC	AFC0050	Barisano	Forli'	SII
FC	AFC0053	Borgo Sisa	Forli'	SII
FC	AFC0393	Ca' Mirri - Cavalletto	Forli'	SII
FC	AFC0046	Durazzanino	Forli'	SII
FC	AFC0394	Maratello	Forli'	SII
FC	AFC0390	Poggio di Forlì	Forli'	SII
FC	AFC0395	Rotta	Forli'	SII
FC	AFC0055	Strada San Zeno	Galeata	SII
FC	AFC0062	Teodorano	Meldola	SII
FC	AFC0060	Valdinocce	Meldola	SII
FC	AFC0059	Vitignano	Meldola	SII
FC	AFC0075	Borgostecchi	Mercato Saraceno	SII
FC	AFC0074	Cella	Mercato Saraceno	SII
FC	AFC0076	Ciola	Mercato Saraceno	SII
FC	AFC0066	Linaro	Mercato Saraceno	SII
FC	AFC0064	San Romano	Mercato Saraceno	SII
FC	AFC0069	Serra	Mercato Saraceno	SII
FC	AFC0078	Castronchino	Modigliana	SII
FC	AFC0079	Case Francesconi	Montiano	SII
FC	AFC0083	Bocconi	Portico e San Benedetto	SII
FC	AFC0369	Lucchina	Predappio	SII
FC	AFC0399	Massera	Predappio	SII
FC	AFC0318	Predappio Alta	Predappio	SII
FC	AFC0087	Santa Marina	Predappio	SII
FC	AFC0086	Trivella	Predappio	SII
FC	AFC0388	Castel dell'Alpe	Premilcuore	SII
FC	AFC0387	Fiumicello	Premilcuore	SII
FC	AFC0274	Ponte Fantella	Premilcuore	SII
FC	AFC0093	Ardiano	Roncofreddo	SII
FC	AFC0099	Cento	Roncofreddo	SII
FC	AFC0097	Diolaguardia	Roncofreddo	SII
FC	AFC0279	Felloniche di Roncofreddo	Roncofreddo	SII
FC	AFC0275	Montecodrizzo	Roncofreddo	SII
FC	AFC0095	Monteleone	Roncofreddo	SII
FC	AFC0421	Roncofreddo - Via del Zotto	Roncofreddo	SII
FC	AFC0096	Santa Paola	Roncofreddo	SII
FC	AFC0094	Sorrivoli	Roncofreddo	SII
FC	AFC0109	Biserno	Santa Sofia	SII
FC	AFC0103	Calci	Santa Sofia	SII
FC	AFC0381	Campeggio - Loc Vivaio	Santa Sofia	SII
FC	AFC0104	Camposonardo	Santa Sofia	SII

PROV	COD_AGG	NOME_AGG	NOME_COM	GEST
FC	AFC0107	Isola	Santa Sofia	SII
FC	AFC0108	Lago	Santa Sofia	SII
FC	AFC0101	San Martino - Verghereto di Mezzo	Santa Sofia	SII
FC	AFC0115	Casetta di Campagna	Sarsina	SII
FC	AFC0117	Castel d'Alfero	Sarsina	SII
FC	AFC0120	Pieve di Rivoschio	Sarsina	SII
FC	AFC0119	Poggio di Sarsina	Sarsina	SII
FC	AFC0112	Quarto	Sarsina	SII
FC	AFC0110	Quarto di Sotto	Sarsina	SII
FC	AFC0400	Sarsina - Pian dei Lupini	Sarsina	SII
FC	AFC0111	Turrito di Sotto	Sarsina	SII
FC	AFC0113	Turrito-Belfiore	Sarsina	SII
FC	AFC0114	Valbiano	Sarsina	SII
FC	AFC0134	Aia Bella	Sogliano al Rubicone	SII
FC	AFC0124	Barbotto	Sogliano al Rubicone	SII
FC	AFC0126	Bottega Fortuna	Sogliano al Rubicone	SII
FC	AFC0398	Cà di Lucchino	Sogliano al Rubicone	SII
FC	AFC0136	Ca' Domenichino	Sogliano al Rubicone	SII
FC	AFC0131	Curto	Sogliano al Rubicone	SII
FC	AFC0413	Lucignano	Sogliano al Rubicone	SII
FC	AFC0138	Montegelli	Sogliano al Rubicone	SII
FC	AFC0130	Montepetra Alta	Sogliano al Rubicone	SII
FC	AFC0129	Montepetra Bassa	Sogliano al Rubicone	SII
FC	AFC0132	Montetiffi	Sogliano al Rubicone	SII
FC	AFC0133	Ponte Uso	Sogliano al Rubicone	SII
FC	AFC0135	Rontagnano	Sogliano al Rubicone	SII
FC	AFC0127	Savignano di Rigo	Sogliano al Rubicone	SII
FC	AFC0139	Strigara	Sogliano al Rubicone	SII
FC	AFC0125	Ville di Montetiffi	Sogliano al Rubicone	SII
FC	AFC0140	Barberina	Tredozio	SII
FC	AFC0142	Fabbriche	Tredozio	SII
FC	AFC0151	Capanne	Verghereto	SII
FC	AFC0397	Laghi	Verghereto	SII
FC	AFC0145	Mazzi	Verghereto	SII
FC	AFC0143	Montecoronaro	Verghereto	SII
FC	AFC0423	Riofreddo Est	Verghereto	SII
FC	AFC0424	Riofreddo Nord-Ovest	Verghereto	SII
FC	AFC0425	Riofreddo Sud-Ovest	Verghereto	SII
FC	AFC0148	Tavolicci	Verghereto	SII
FC	AFC0152	Trappola	Verghereto	SII
FC	AFC0150	Velle	Verghereto	SII
FC	AFC0419	Verghereto Est	Verghereto	SII
FC	AFC0149	Verghereto Nord	Verghereto	SII
FC	AFC0420	Verghereto Sud	Verghereto	SII

PROV	COD_AGG	NOME_AGG	NOME_COM	GEST
FC	AFC0153	Ville di Montecoronaro	Verghereto	SII
RN	ARN0097	Puglie	Coriano	SII
RN	ARN0013	Ca' La Selva	Gemmano	SII
RN	ARN0083	Onferno	Gemmano	SII
RN	ARN0098	Zollara	Gemmano	SII
RN	ARN0062	Il Palazzo	Mondaino	SII
RN	ARN0438	Montespino	Mondaino	SII
RN	ARN0089	Palazzo	Monte Colombo	SII
RN	ARN0109	San Marco	Monte Colombo	SII
RN	ARN0044	Trebbio di Croce	Monte Colombo	SII
RN	ARN0507	Montefiore Conca - Via Silvagni	Montefiore Conca	SII
RN	ARN0441	Montefiore Conca Est	Montefiore Conca	SII
RN	ARN0080	Montefiore Conca Nord	Montefiore Conca	SII
RN	ARN0440	Montefiore Conca Sud	Montefiore Conca	SII
RN	ARN0311	Pedrosa	Montefiore Conca	SII
RN	ARN0512	San Felice Est (scarico 32)	Montefiore Conca	SII
RN	ARN0107	San Felice Ovest	Montefiore Conca	SII
RN	ARN0067	San Gaudenzio (Serra)	Montefiore Conca	SII
RN	ARN0138	Serra di Sopra Est	Montefiore Conca	SII
RN	ARN0503	Serra di Sopra Ovest	Montefiore Conca	SII
RN	ARN0273	Val di Ranco	Montefiore Conca	SII
RN	ARN0369	Montegridolfo	Montegridolfo	SII
RN	ARN0371	Trebbio di Montegridolfo Nord-Ovest	Montegridolfo	SII
RN	ARN0002	Albereto	Montescudo	SII
RN	ARN0431	Montescudo Nord	Montescudo	SII
RN	ARN0135	Borgo Nuovo	Rimini	SII
RN	ARN0432	Ghetto Liborio	Rimini	SII
RN	ARN0509	Ghetto Tombanuova	Rimini	SII
RN	ARN0077	Monte Cieco	Rimini	SII
RN	ARN0501	Morri	Rimini	SII
RN	ARN0433	Via del Visone	Rimini	SII
RN	ARN0072	Meleto	Saludecio	SII
RN	ARN0036	Castelleale	San Clemente	SII
RN	ARN0024	Cantelli	Verucchio	SII
RN	ARN0092	Pieve Corena	Verucchio	SII
RN	ARN0504	Pieve Corena rete 35 (Case Sparse)	Verucchio	SII
RN	ARN0505	Pieve Corena rete 36 (Case Sparse)	Verucchio	SII
RN	ARN0128	Verucchio - Monte Ugone	Verucchio	SII
RN	ARN0399	Casteldelci	Casteldelci	SII
RN	ARN0495	Casteldelci Sud-Est	Casteldelci	SII
RN	ARN0329	Fragheto	Casteldelci	SII

PROV	COD_AGG	NOME_AGG	NOME_COM	GEST
RN	ARN0348	Gattara	Casteldelci	SII
RN	ARN0407	Giardiniera	Casteldelci	SII
RN	ARN0472	Monte di Sopra	Casteldelci	SII
RN	ARN0344	Poggio Ancisa	Casteldelci	SII
RN	ARN0508	Schigno Nord	Casteldelci	SII
RN	ARN0411	Schigno Ovest	Casteldelci	SII
RN	ARN0345	Senatello	Casteldelci	SII
RN	ARN0500	Senatello rete 2 Sud Est	Casteldelci	SII
RN	ARN0339	Viapiana	Casteldelci	SII
RN	ARN0491	Villa di Fragheto	Casteldelci	SII
RN	ARN0497	Villaggio Torricella Nord Est	Casteldelci	SII
RN	ARN0426	Villaggio Torricella Nord Ovest	Casteldelci	SII
RN	ARN0381	Antico (Carcere - Campolungo - Roncale)	Maiolo	Com
RN	ARN0444	Cà Baldano	Maiolo	Com
RN	ARN0368	Ca' Bertello	Maiolo	Com
RN	ARN0445	Cà Bertozzo	Maiolo	Com
RN	ARN0447	Cà d'Ambrogio	Maiolo	Com
RN	ARN0448	Cà di Gallo	Maiolo	Com
RN	ARN0342	Ca' Migliore	Maiolo	Com
RN	ARN0336	Ca' Tomei	Maiolo	Com
RN	ARN0458	Case Gasperino	Maiolo	Com
RN	ARN0462	Fossacci	Maiolo	Com
RN	ARN0466	La Tagliata	Maiolo	Com
RN	ARN0479	Poggio	Maiolo	Com
RN	ARN0414	Santa Maria	Maiolo	Com
RN	ARN0486	Saudesse	Maiolo	Com
RN	ARN0487	Saudi	Maiolo	Com
RN	ARN0394	Botticella	Novafeltria	SII
RN	ARN0340	Ca' Angeletti	Novafeltria	SII
RN	ARN0413	Ca' Gianessi	Novafeltria	SII
RN	ARN0502	Casalecchio di Novafeltria	Novafeltria	SII
RN	ARN0457	Casalecchio Nord	Novafeltria	SII
RN	ARN0467	Libiano	Novafeltria	SII
RN	ARN0473	Monte Moscellino	Novafeltria	SII
RN	ARN0323	Montecchio	Novafeltria	SII
RN	ARN0475	Niffero	Novafeltria	SII
RN	ARN0476	Perticara Via Decio Raggi	Novafeltria	SII
RN	ARN0396	Sartiano	Novafeltria	SII
RN	ARN0343	Serra Masini	Novafeltria	SII
RN	ARN0442	Borgonovo	Pennabilli	SII
RN	ARN0398	Ca' Romano	Pennabilli	SII
RN	ARN0349	Capriano	Pennabilli	SII

PROV	COD_AGG	NOME_AGG	NOME_COM	GEST
RN	ARN0459	Castello di Bascio	Pennabilli	SII
RN	ARN0355	Cermitosa	Pennabilli	SII
RN	ARN0383	Miratoio	Pennabilli	SII
RN	ARN0498	Miratoio Parrocchia	Pennabilli	SII
RN	ARN0410	Molino di Bascio	Pennabilli	SII
RN	ARN0499	Molino di Bascio Ovest	Pennabilli	SII
RN	ARN0474	Montecalbo	Pennabilli	SII
RN	ARN0510	Pennabili - San Francesco	Pennabilli	SII
RN	ARN0415	Soanne-Castello	Pennabilli	SII
RN	ARN0362	Agenzia Stazione	San Leo	SII
RN	ARN0511	Agenzia Stazione Sud	San Leo	SII
RN	ARN0449	Cà Ertino	San Leo	SII
RN	ARN0460	Castello di MonteMaggio - Il Lago	San Leo	SII
RN	ARN0328	Castelnuovo	San Leo	SII
RN	ARN0397	Collina di San Leo	San Leo	SII
RN	ARN0463	Gessi	San Leo	SII
RN	ARN0367	Guardengo	San Leo	SII
RN	ARN0468	Maiano	San Leo	SII
RN	ARN0469	Mazzarinetto - Ponte Gualtruccia	San Leo	SII
RN	ARN0418	Montefotogno	San Leo	SII
RN	ARN0400	Montemaggio	San Leo	SII
RN	ARN0481	Poggio Peggio	San Leo	SII
RN	ARN0333	Poggio Zocchi	San Leo	SII
RN	ARN0439	Quattro Venti	San Leo	SII
RN	ARN0373	San Leo	San Leo	SII
RN	ARN0494	Torello Est	San Leo	SII
RN	ARN0364	Ca' Bardaia	Sant'Agata Feltria	SII
RN	ARN0404	Casalecchio di Sant'Agata Feltria	Sant'Agata Feltria	SII
RN	ARN0392	Frullo	Sant'Agata Feltria	SII
RN	ARN0357	Maiano	Sant'Agata Feltria	SII
RN	ARN0435	Molino di Sant'Antimo	Sant'Agata Feltria	SII
RN	ARN0515	Monte Benedetto	Sant'Agata Feltria	SII
RN	ARN0359	Palazzo	Sant'Agata Feltria	SII
RN	ARN0403	Pereto	Sant'Agata Feltria	SII
RN	ARN0325	Petrella Guidi	Sant'Agata Feltria	SII
RN	ARN0326	Piagola	Sant'Agata Feltria	SII
RN	ARN0327	Pietra Bassa	Sant'Agata Feltria	SII
RN	ARN0482	Rivolpiano	Sant'Agata Feltria	SII
RN	ARN0341	Rocca Pratiffi	Sant'Agata Feltria	SII
RN	ARN0406	San Donato	Sant'Agata Feltria	SII
RN	ARN0496	San Donato - Borgo	Sant'Agata Feltria	SII
RN	ARN0352	Villa	Sant'Agata Feltria	SII

PROV	COD_AGG	NOME_AGG	NOME_COM	GEST
RN	ARN0412	Ca' Francescone	Talamello	SII
RN	ARN0456	CA' SUSA	Talamello	SII
RN	ARN0347	Collina di Talamello	Talamello	SII
RN	ARN0417	Il Casino	Talamello	SII
RN	ARN0490	Valle	Talamello	SII
RN	ARN0513	Torriana rete 3	Poggio Torriana	SII
RN	ARN0514	Torriana rete 9	Poggio Torriana	SII