r_emiro.Giunta - Rep. DCG 09/02/2023.0000001.I

DATI TECNICI FUNZIONALI

LETTI DI POSA

RIPRISTINI MORFOLOGICI

PARALLELISMO

AREE SOGGETTE A V.P.E.

IMPIANTO IN PROGETTO

STRADE DI ACCESSO DEFINITIVE

di competenza FSRU IT

ALLARGAMENTI

STRADE DI ACCESSO PROVVISORIE ALLE AREE DI PASSAGGIO

PIAZZOLE PROVVISORIE PER MATERIALI

FUNZIONI DEL "PUNTO"

CONFINI AMMINISTRATIVI

DATI CARATTERISTICI

DATI DI COSTRUZIONE

PRESSIONE DI PROGETTO 100.0 bar

PRESSIONE MASSIMA DI ESERCIZIO (MOP) 80.0 bar

GRADO DI UTILIZZAZIONE DICHIARATO f - 0.57

REALIZZATO IN CONFORMITA' AL D.M. 17/04/2008

CONFORMITA' AL D.M NUMERO D.M. 17/04/2008

PER MODIFICHE REALIZZATE SUCCESSIVAMENTE

RIVESTIMENTO GIUNTI DI SALDATURA

Fasce Termorestringenti

DATI GENERALI

DN 650 SP 17.6 [UNI-EN]

FASE EMISSIONE Permessi

PLANIMETRIA 1:2000

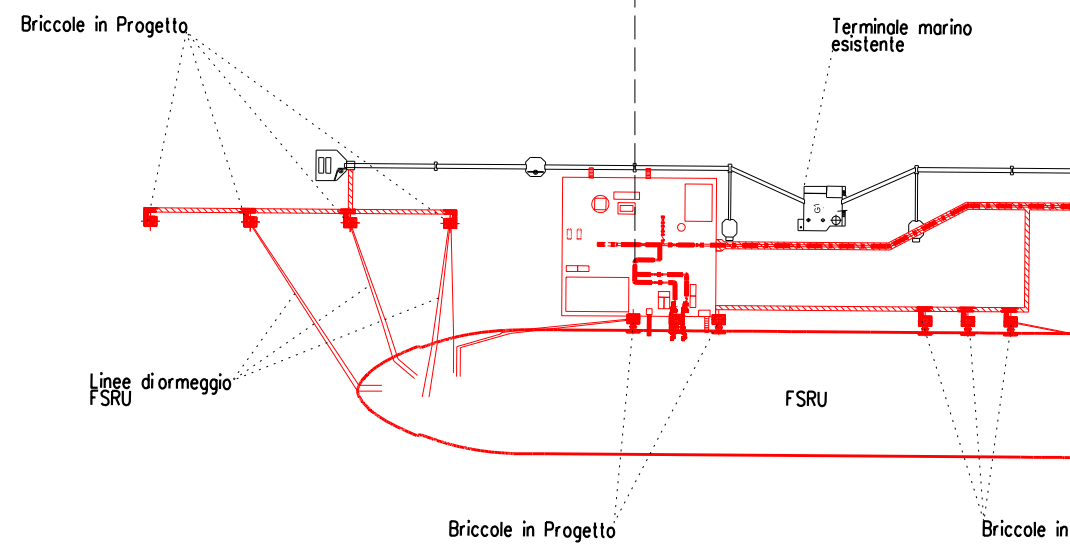
Briccole in Progetto
Terminale marino esistente
Linee di ormeggio FSRU
FSRU
Briccole in Progetto
Briccole in

CONFINI AMMINISTRATIVI

ALIA di competenza Snam Rete Gas

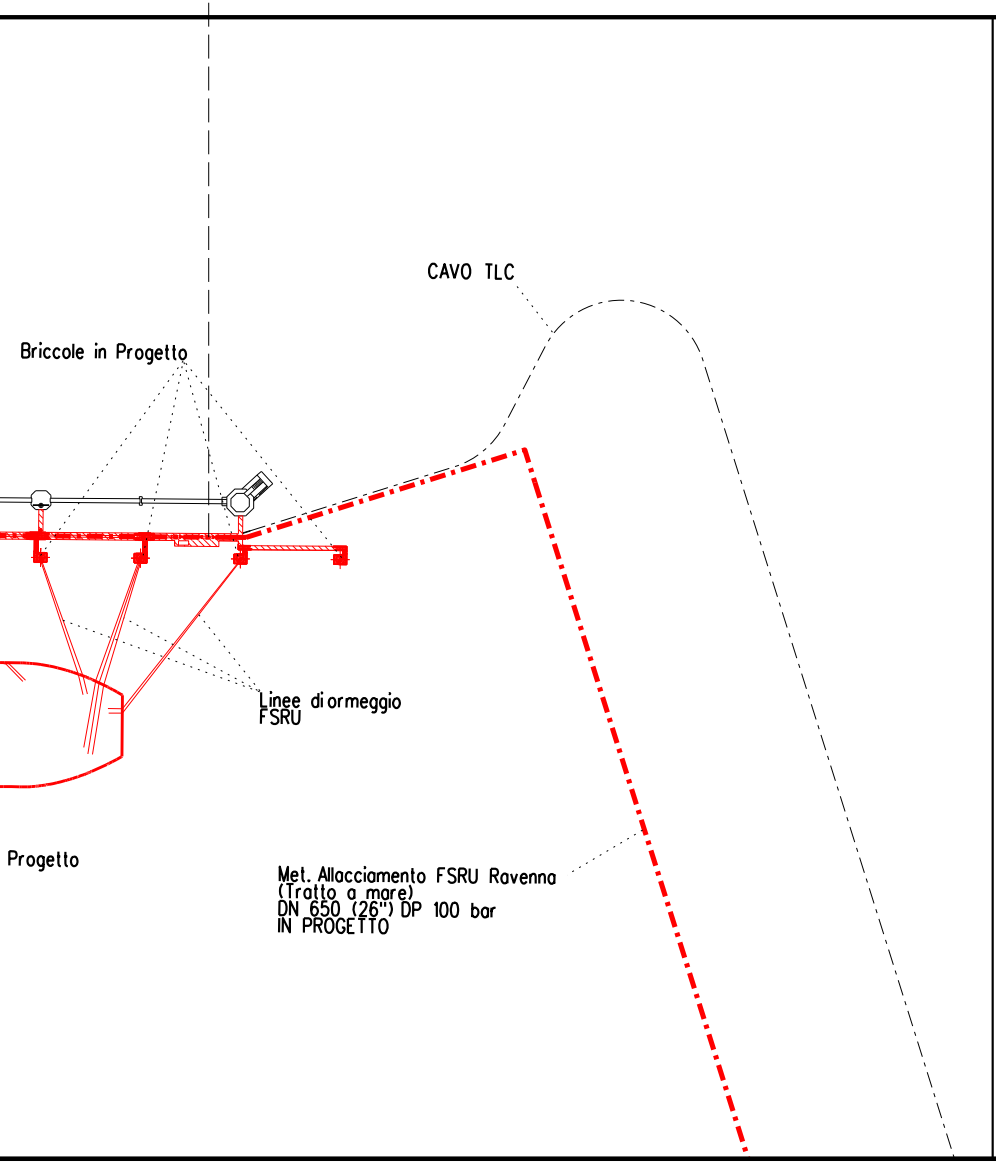
CAVO TLC
Briccole in Progetto
Linee di ormeggio FSRU
Progetto
Met. Allacciamento FSRU Ravenna
(Tratto a mare)
DN 650 (26") DP 100 bar
IN PROGETTO

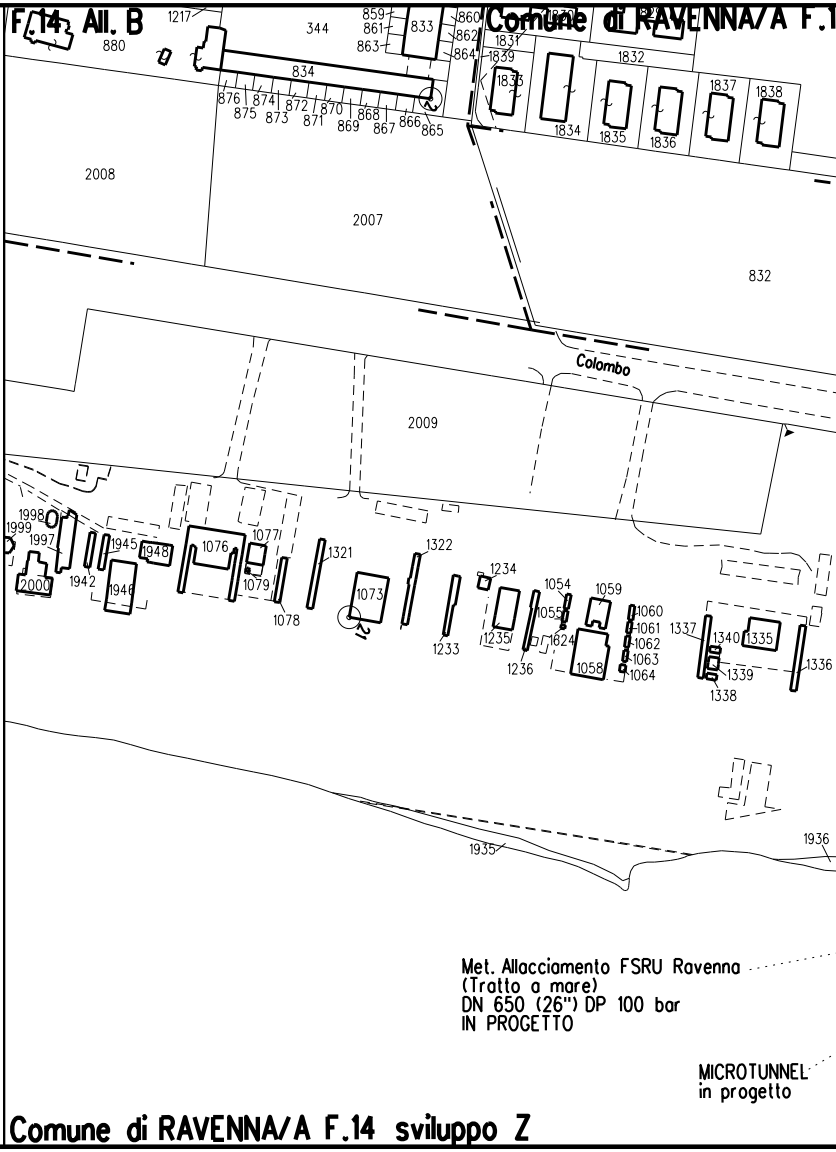
F.14 All. B
Comune di RAVENNA/A F.1
1217
344
880
859
861
863
833
860
862
864
834
1831
1839
1832
1833
1837
1838
876
874
872
870
868
866
865
875
873
871
869
867
1834
1835
1836
2008
2007
832
Colombo
2009
1998
1999
1997
1945
1948
1076
1077
1321
1322
2000
1942
1946
1079
1078
1073
1234
1054
1059
1055
1060
1061
1062
1063
1064
1233
1235
1236
1824
1058
1337
1340
1335
1339
1338
1336
1935
1936
Met. Allacciamento FSRU Ravenna
(Tratto a mare)
DN 650 (26") DP 100 bar
IN PROGETTO
MICROTUNNEL
in progetto
Comune di RAVENNA/A F.14 sviluppo Z

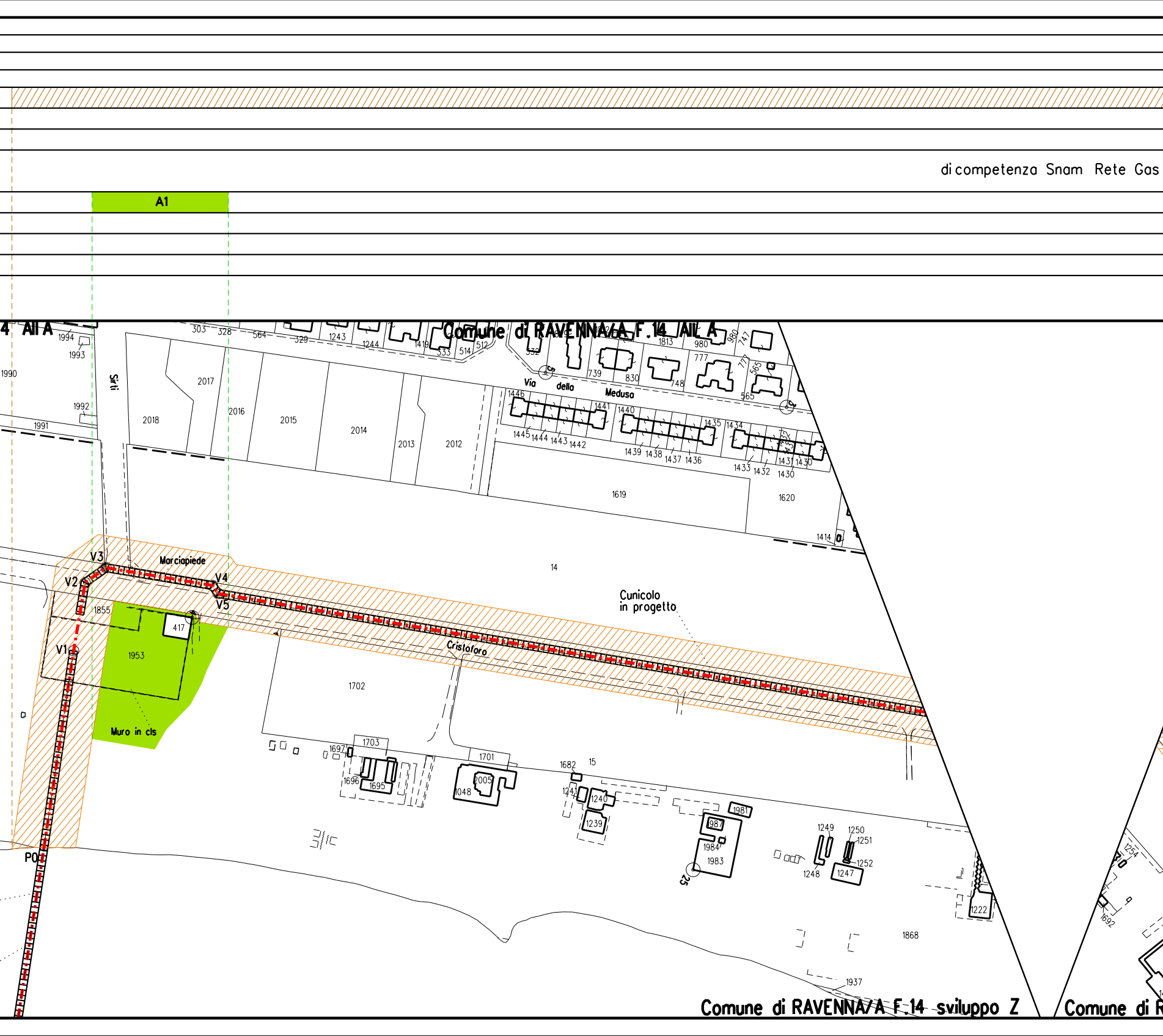
di competenza Snam Rete Gas
A1
Comune di RAVENNA/A F.14 All A
All A
Comune di RAVENNA/A F.14 sviluppo Z
Comune di R
Via della Medusa
Siri
Marciapiede
Cristoforo
Cunicolo in progetto
Muro in cls
V1
V2
V3
V4
V5
P0
14
15
1855
1953
417
1702
1703
1701
1619
1620
1868
1937
2018
2017
2016
2015
2014
2013
2012
1990
1991
1992
1993
1994
303
328
564
329
1243
1244
1419
333
514
512
532
739
830
748
1813
980
777
747
565
1446
1445
1444
1443
1442
1441
1440
1439
1438
1437
1436
1435
1434
1433
1432
1431
1430
1414
1697
1696
1695
1048
2005
1682
1241
1240
1239
1981
1987
1984
1983
25
1249
1250
1251
1252
1248
1247
1222
1254
1692

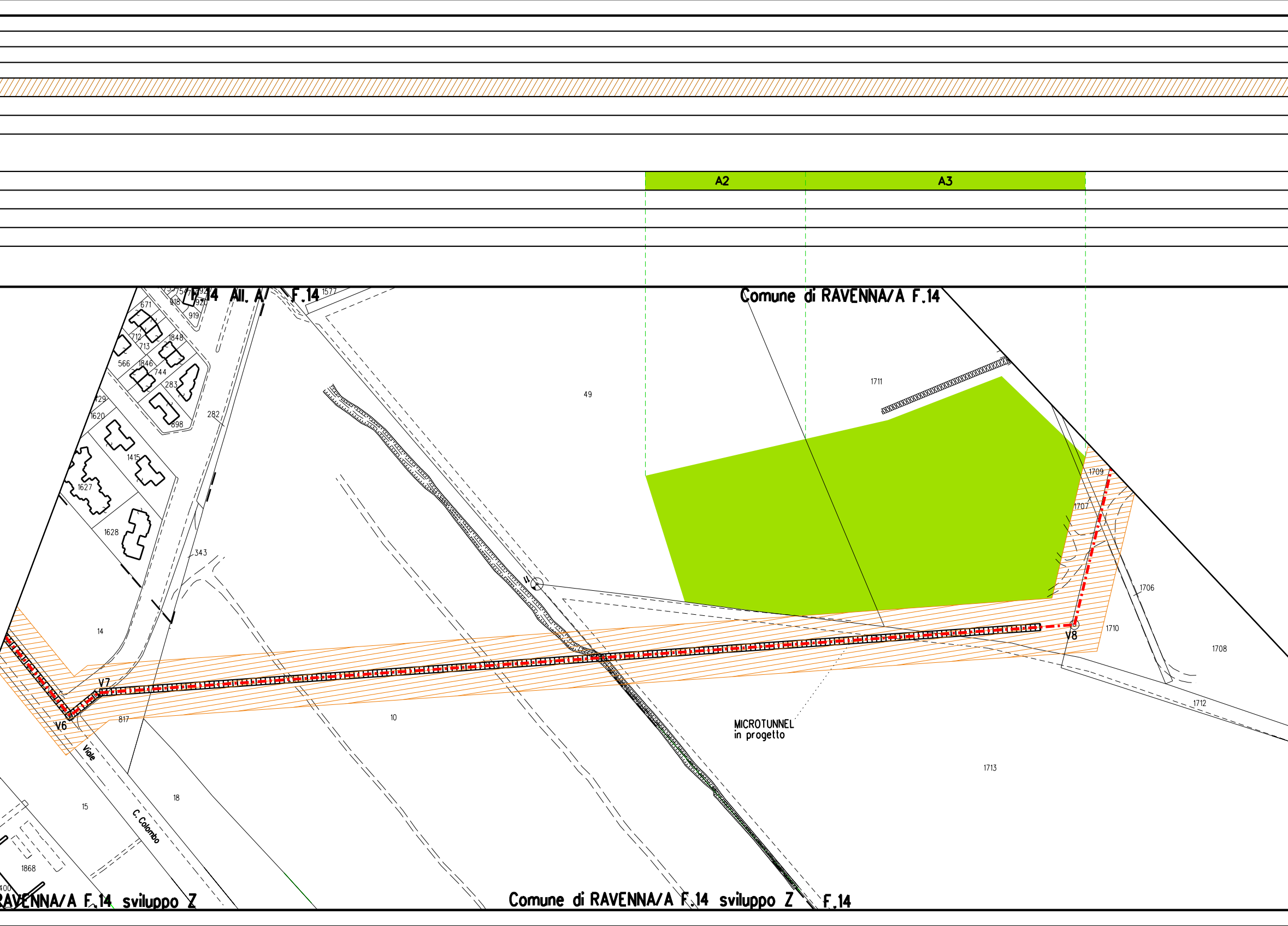
A2
A3
F.14 All. A
F.14
1577
Comune di RAVENNA/A F.14
671
918
920
919
712
713
1848
566
1846
744
283
898
282
429
1620
1415
1627
1628
343
49
1711
1709
1707
1706
1710
1708
1712
1713
14
10
817
V6
V7
V8
MICROTUNNEL
in progetto
Viale
C. Colombo
15
18
1868
400
RAVENNA/A F.14 sviluppo Z
Comune di RAVENNA/A F.14 sviluppo Z
F.14

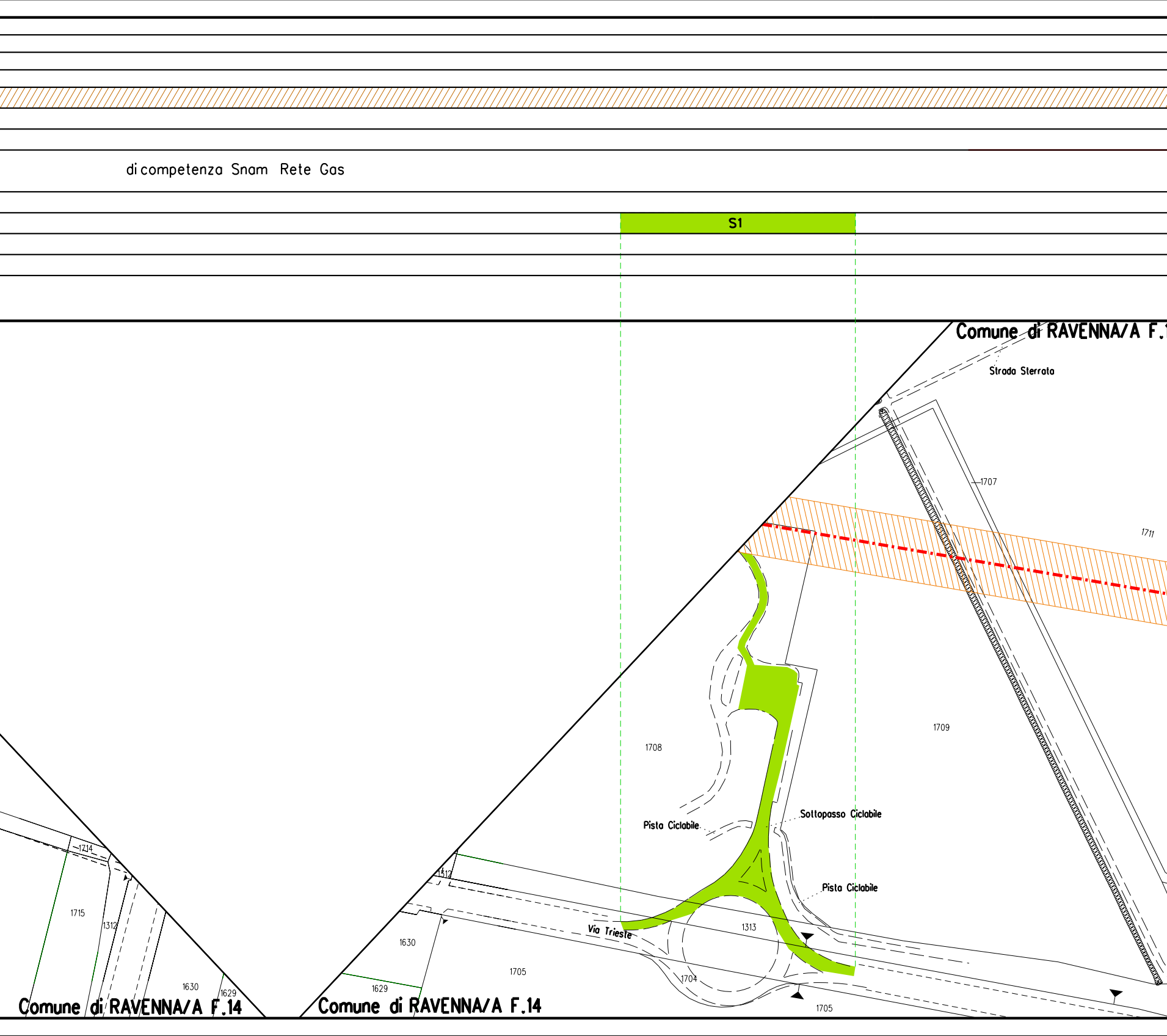
di competenza Snam Rete Gas
S1
Comune di RAVENNA/A F.1
Strada Sterrata
1707
1711
1709
1708
Pista Ciclabile
Sottopasso Ciclabile
Pista Ciclabile
1313
Via Trieste
1312
1630
1705
1704
1629
1705
Comune di RAVENNA/A F.14
1714
1715
1312
1630
1629
Comune di RAVENNA/A F.14

di competenza Snam Rete Gas

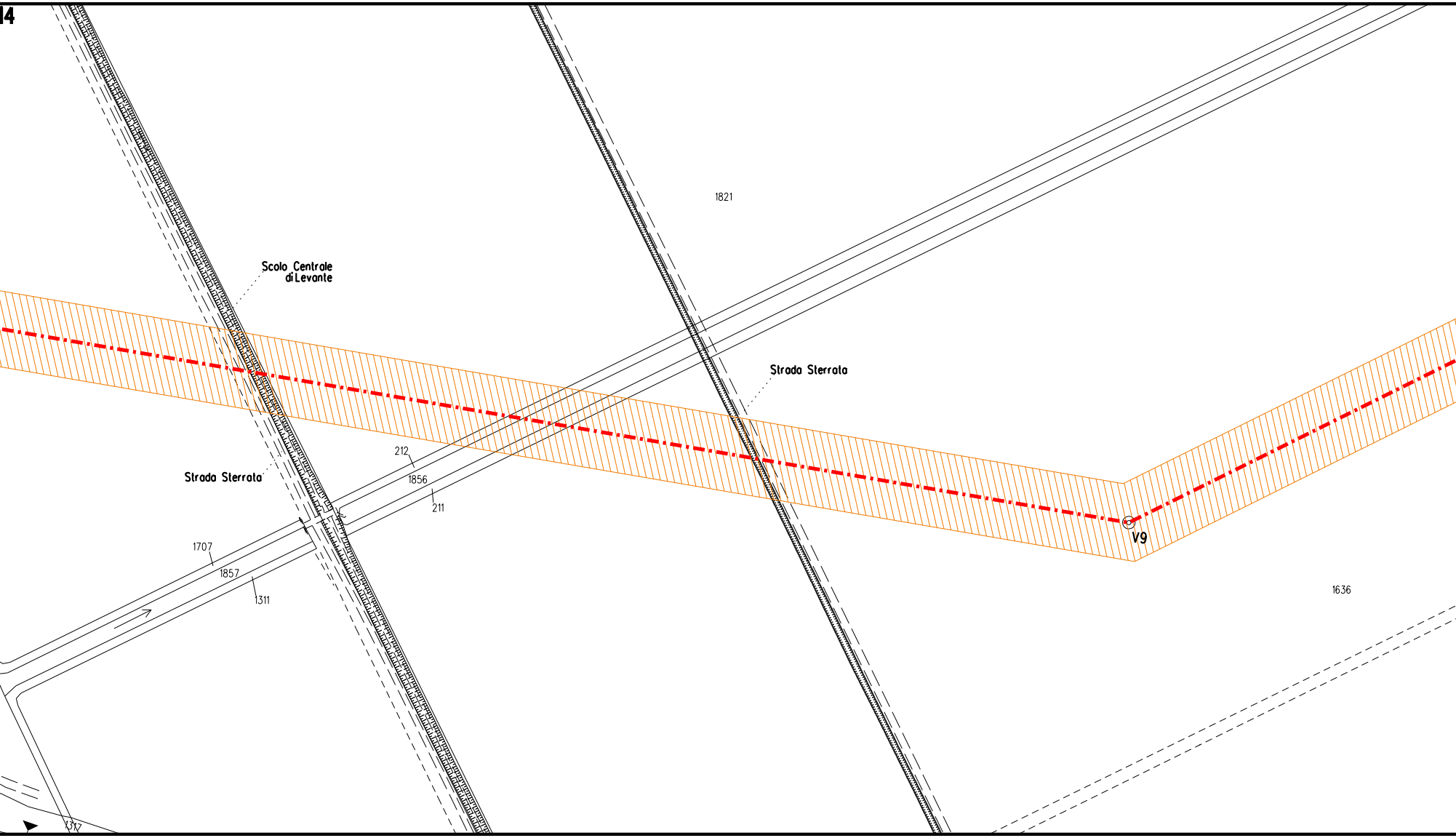
14
1821
Scolo Centrale
di Levante
Strada Sterrata
212
1856
211
Strada Sterrata
1707
1857
1311
V9
1636
1317

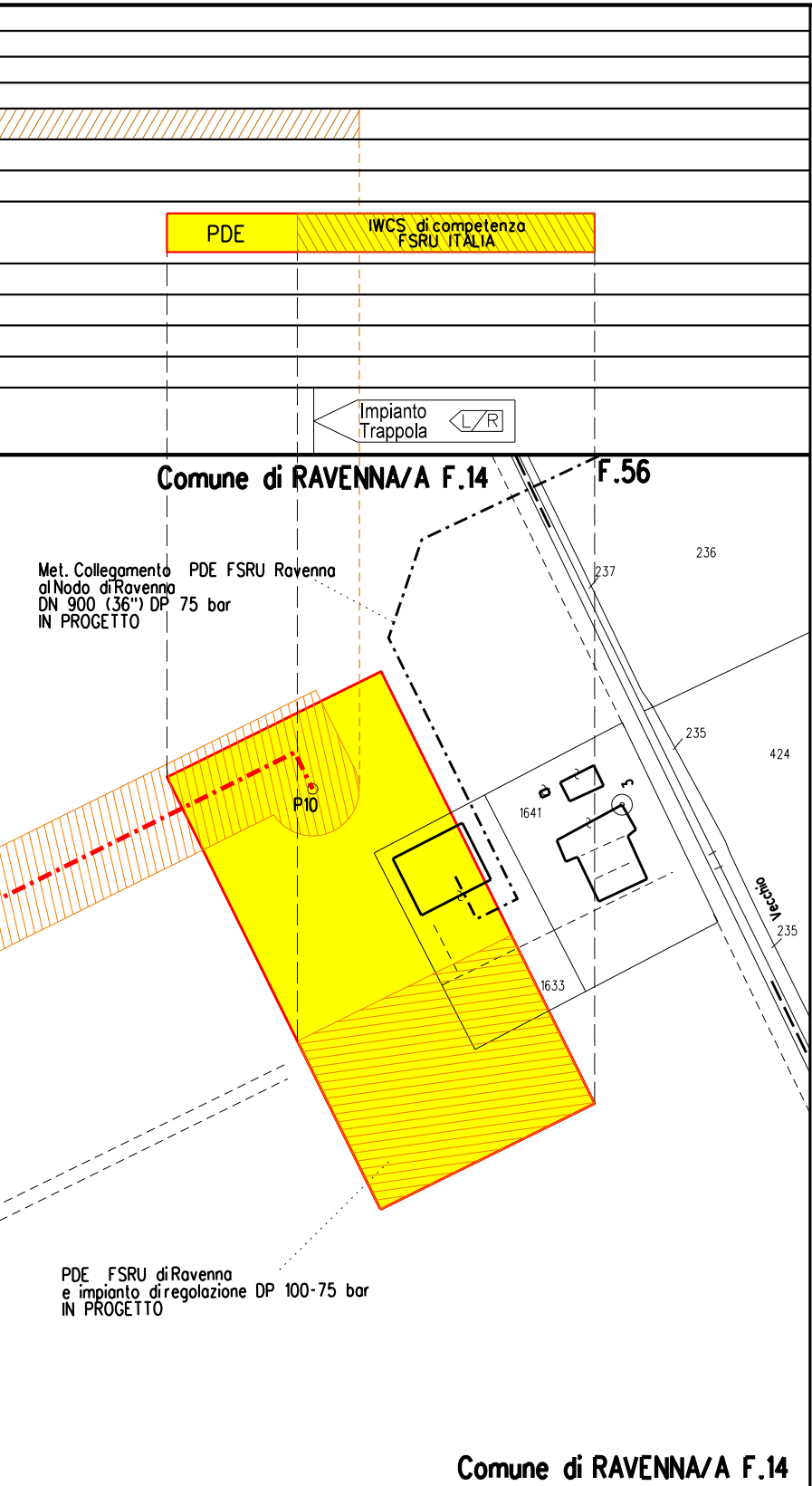
PDE
IWCS di competenza FSRU ITALIA
Impianto Trappola
L/R
Comune di RAVENNA/A F.14
F.56
236
237
Met. Collegamento PDE FSRU Ravenna al Nodo di Ravenna DN 900 (36") DP 75 bar IN PROGETTO
235
424
1641
P10
Vecchio
235
1633
PDE FSRU di Ravenna e impianto di regolazione DP 100-75 bar IN PROGETTO
Comune di RAVENNA/A F.14

LEGENDA

▨	Fascia di vincolo preordinato all' esproprio (v.p.e.) coincidente con la fascia di servitu'
▨ A	Ampliamento impianto esistente
▨ S	Strade di accesso definitive
🟩	Aree di occupazione temporanea
🟩 A	Allargamenti in corrispondenza di fiumi/infrastrutture esistenti
🟩 S	Strade di accesso provvisorie alle aree di passaggio
🟩 P	Piazzole provvisorie per i materiali
🟨	Impianti in progetto
-·-·-·-	Metanodotto in progetto
-·-·-·-	Altri metanodotti in progetto
-·-·-·-	Condotta in progetto da altra opera
-·-·-·-	Condotta in esercizio
-··-··-	Condotta da dismettere
-·▭·-	Attraversamento con Tubo di Protezione
-·▦·-	Attraversamento in Microtunnel / Cunicolo in CLS
-·⋈·-	Attraversamento in TOC
◎ V1	Vertice
○ P2	Picchetto
⋈	Punto di intercettazione di linea
⋈⧗	Punto di intercettazione di derivazione importante - linea
⋈⧗	Punto di intercettazione di derivazione importante - derivazione
⋈⎡	Punto di intercettazione con discaggio di allacciamento
⋈⧗	Punto di intercettazione di derivazione importante con discaggio - linea
⋈⧗	Punto di intercettazione di derivazione importante con discaggio - derivazione
|⋈	Punto di intercettazione di derivazione semplice stacco da linea
L/R	Punto di lancio e ricevimento pigs

Nota: Fogli Catastali aggiornati a Giugno 2022

Il presente disegno e' di proprieta' aziendale - La societa' tutelera' i propri diritti a termine di legge.

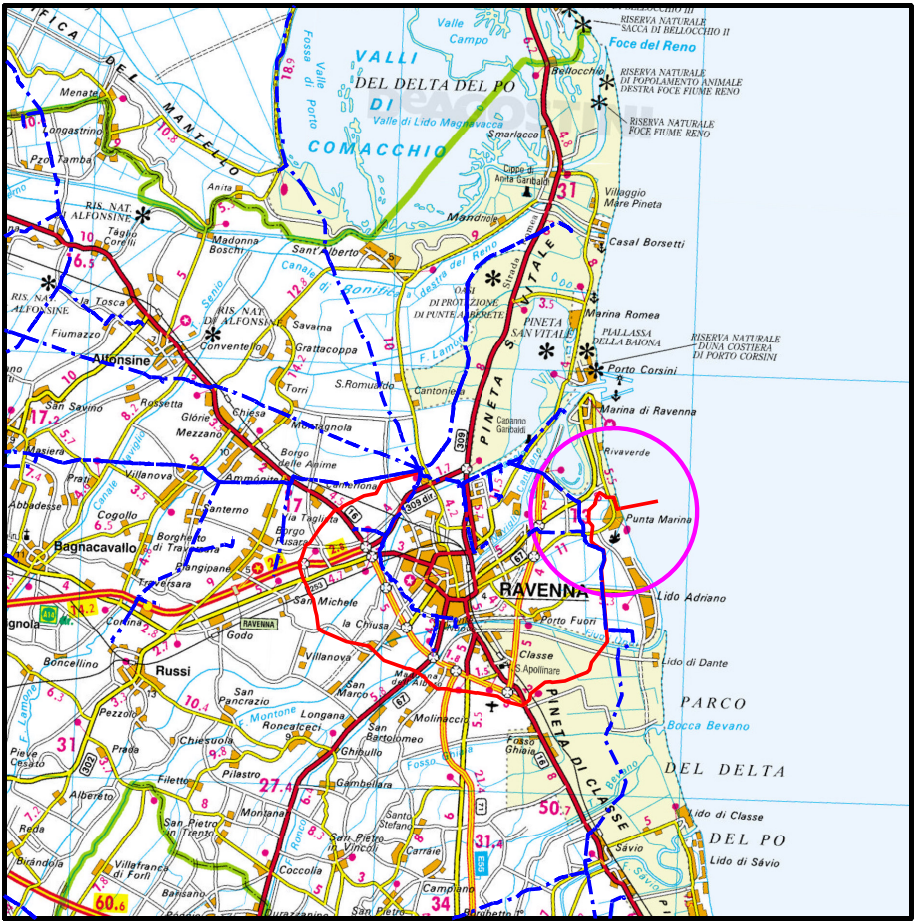
VALLI DEL DELTA DEL PO
DI COMACCHIO
Valle di Lido Magnavacca
Foce del Reno
Bellocchio
RISERVA NATURALE SACCA DI BELLOCCHIO II
RISERVA NATURALE DI POPOLAMENTO ANIMALE DESTRA FOCE FIUME RENO
RISERVA NATURALE FOCE FIUME RENO
Casal Borsetti
Marina Romea
RISERVA NATURALE DUNA COSTIERA DI PORTO CORSINI
Porto Corsini
Marina di Ravenna
Rivaverde
Punta Marina
RAVENNA
Lido Adriano
Lido di Dante
PARCO DEL DELTA DEL PO
Lido di Classe
Lido di Savio
PINETA SAN VITALE
PINETA DI CLASSE
Alfonsine
Fiumazzo
Mezzano
Savarna
Sant'Alberto
Mandriole
Bagnacavallo
Russi
Godo
San Michele
Classe
Porto Fuori
Madonna dell'Albero
Ponte Nuovo
Filetto
Coccolia
Santo Stefano
Campiano
Castiglione
Bastia
Ghibullo
Roncalceci
San Pietro in Vincoli
San Bartolomeo

COROGRAFIA **SCALA 1:250.000**

Nel Comune di RAVENNA

0	08/11/2022	EMISSIONE PER PERMESSI	D.BOLLETTA	A.GIGLIOTTI	M.BEGINI
Rev.	DATA	DESCRIZIONE	ELABORATO	VERIFICATO	APPROVATO

snam

PROGETTISTA
techfem
Rif.TFM: 011-PJM22-001-20-DT-13E-5522

COMMESSA
NQ/R22178

CODICE TECNICO

Met. Allacciamento FSRU Ravenna
DN 650 (26") DP 100 bar

DIS. N.
PG-VPE2000-13E-35522

REVISIONE 0

PLANIMETRIA CATASTALE CON VPE ED AOL PER VOLTURA AUTORIZZAZIONE

FG. 1 DI 1

SCALA 1:2000

r_emiro.Giunta - Rep. CG 13/12/2022.0000126.E