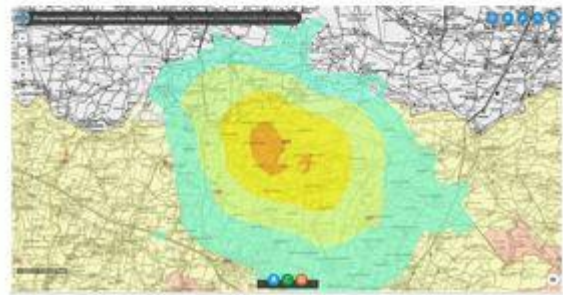


**PROGRAMMA NAZIONALE DI SOCCORSO
PER IL RISCHIO SISMICO**

EX ARTICOLO 5, COMMA 2, DEL DECRETO LEGGE 7 NOVEMBRE 2001, N. 349,
CONVERTITO, CON MODIFICAZIONI, DALLA LEGGE 9 NOVEMBRE 2001, N. 402

ALLEGATO 2 DEL PIANO NAZIONALE DI EMERGENZA

**ORGANIZZAZIONE DI PROTEZIONE CIVILE
E ELEMENTI CONOSCITIVI DEL TERRITORIO**



ALLEGATO N. 6 – POLI LOGISTICI (Tabella n. 15 schema DPC)

- a) CERPIC – Via del Mare 59, Tresigallo (FE)
- b) CREMM – Via Agucchi 90, Bologna




POLO LOGISTICO - C.A.P.I.									
DENOMINAZIONE	CERPIC								
LOCALIZZAZIONE	44.810509 - 11.879405								
ENTE DI RIFERIMENTO	Pubblico	privato	altro	Agenzia regionale sicurezza del territorio e protezione civile					
CONTATTI	Rep. H24 334.6416693 – ufficio 0533.601024 - referente di sede Ing. Ferroni Stefano 348.7977561								
TEMPI DI ATTIVAZIONE	30 minuti								
Via di accesso da principali arterie stradali	Superstrada Ferrara Mare RA8								
Principali Infrastrutture di mobilità nelle prossimità del POLO									
PORTI	Ravenna, percorso RA8/Raccordo autostradale Ferrara – Porto Garibaldi						distanza km	75 circa	
AEROPORTI	Bologna, percorso A13/Autostrada Bologna-Padova + RA8/Raccordo autostradale Ferrara – Porto Garibaldi						distanza km	75 circa	
FF.SS.	Stazione Centrale di Ferrara, percorso RA8/Raccordo autostradale Ferrara – Porto Garibaldi						distanza km	40 circa	
ALTRO									
Caratteristiche fisiche e capacità									
SUPERFICE SCOPERTA	m ² 4500		pavimentazione		terra	altro			
	RECINZIONE	SI	NO	illuminata	SI	NO	vigilata	SI	NO
NOTE									
SUPERFICE COPERTA	m ² 3500		capannoni m ²		uffici m ² 100		Serv. igienici	SI	NO
NOTE									
									
Vista aerea					Ingresso via Mare				

TABELLA N° 15 POLO LOGISTICO/CAPI

POLO LOGISTICO										
DENOMINAZIONE	CREMM (Centro Regionale Emergenza Mezzi e Materiali) Via Agucchi 90 Bologna BO									
LOCALIZZAZIONE	coordinate 44.5142425 11.299938									
ENTE DI RIFERIMENTO	Pubblico	<input checked="" type="checkbox"/>	privato	<input type="checkbox"/>	altro	Agenzia regionale sicurezza del territorio e protezione civile Gestione Volontariato				
CONTATTI	Rep. H24 3357864859 - 3402224473 - referente Agenzia Ing. Silvia Tinti 3346416687									
TEMPI DI ATTIVAZIONE	2 ore									
Via di accesso da principali arterie stradali	Viale Togliatti, Viale Pertini, Via Prati di Caprara, Via Nanni Costa, Via Agucchi									
Principali Infrastrutture di mobilità nelle prossimità del POLO										
PORTI	Porto di Ravenna							distanza Km	90	
AEROPORTI	Aeroporto Marconi BLQ							distanza Km	4	
FF.SS	Bologna Centrale							distanza Km	6	
ALTRO	Autostrada A14 - Uscita Bologna-Borgo Panigale Tangenziale uscita Uscita N° 4 "VIA TRIUNVIRATO"									
Caratteristiche fisiche e capacità										
SUPERFICIE SCOPERTA	Mq 4000			pavimentazione		terra	altro			
	RECINZIONE	<input type="checkbox"/>	SI	NO	illuminata	<input type="checkbox"/>	SI	NO	vigilata	SI NO
NOTE										
SUPERFICIE COPERTA	Mq 3000			capannoni Mq		uffici Mq 60	servizi igienici		SI NO	
NOTE										
Foto o planimetria										
										
Vista aerea					Ingresso capannone e piazzale					