

Allegato 3

Tavole illustrative

Allegato 3 - Tavola 1

Aree marine di produzione in allevamento
in zone di tipo A

Classificazione ai sensi del Regolamento (CE) n° 853/2004

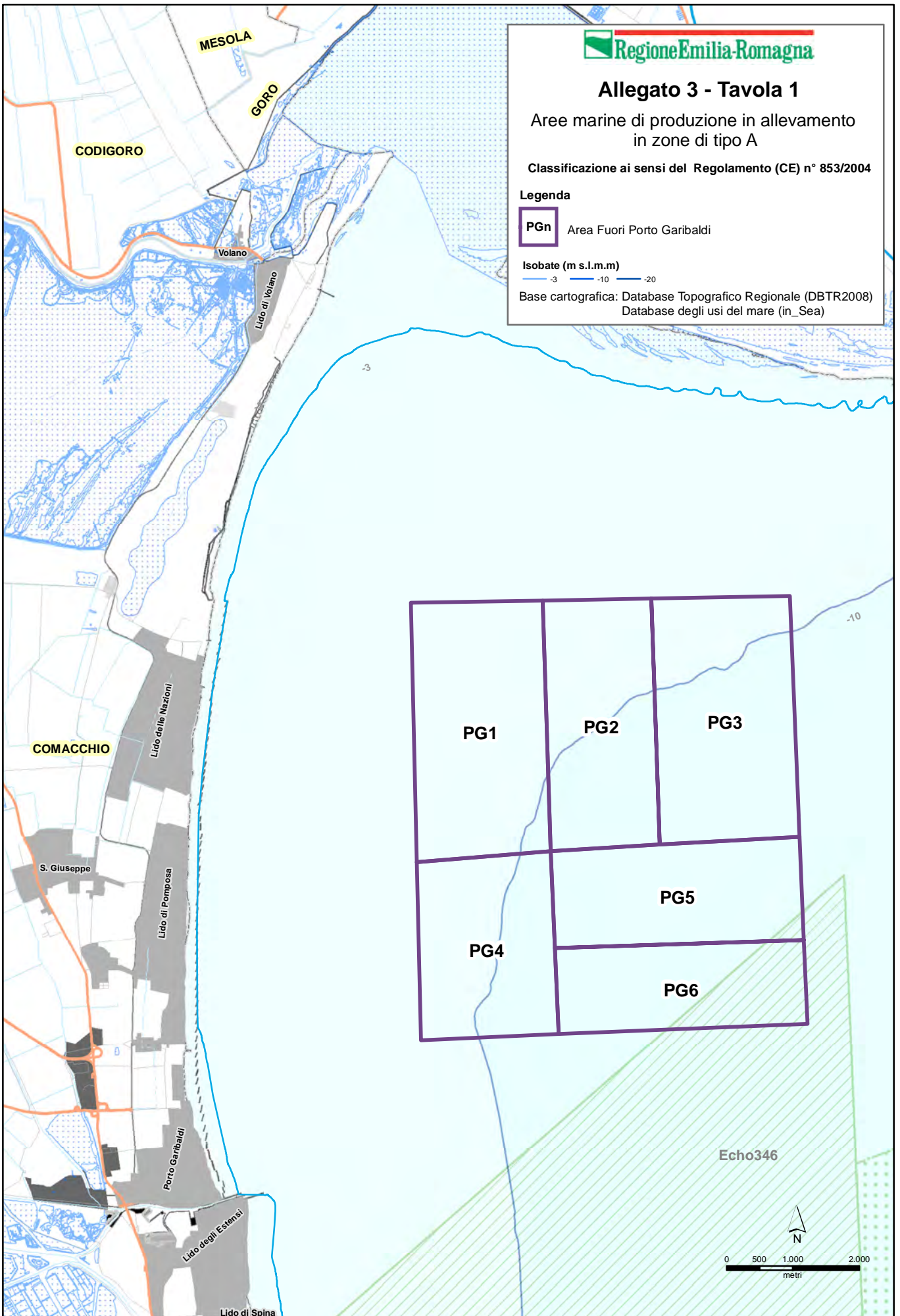
Legenda

PGn Area Fuori Porto Garibaldi

Isobate (m s.l.m.)

-3 -10 -20

Base cartografica: Database Topografico Regionale (DBTR2008)
Database degli usi del mare (in_Sea)



Usi del mare e restrizioni alle attività di pesca, ancoraggio e navigazione (tematismi tratti dal database degli usi del mare in_Sea - Servizio Geologico Sismico e dei Suoli)

- | | | | |
|-----------------------|---|--|---|
| Corridoio di transito | Zona di Tutela Biologica "Fuori Ravenna" | Presenza di piattaforme e terminali marini | Area militare - divieti permanenti |
| SIC (Paguro) | Area Protetta per il ripopolamento ittico (ARI) | Presenza di piattaforme e condotte sottomarine | Area temporanea di esercitazione militare |







Allegato 3 - Tavola 1bis

Aree marine di produzione in allevamento
in zone di tipo A

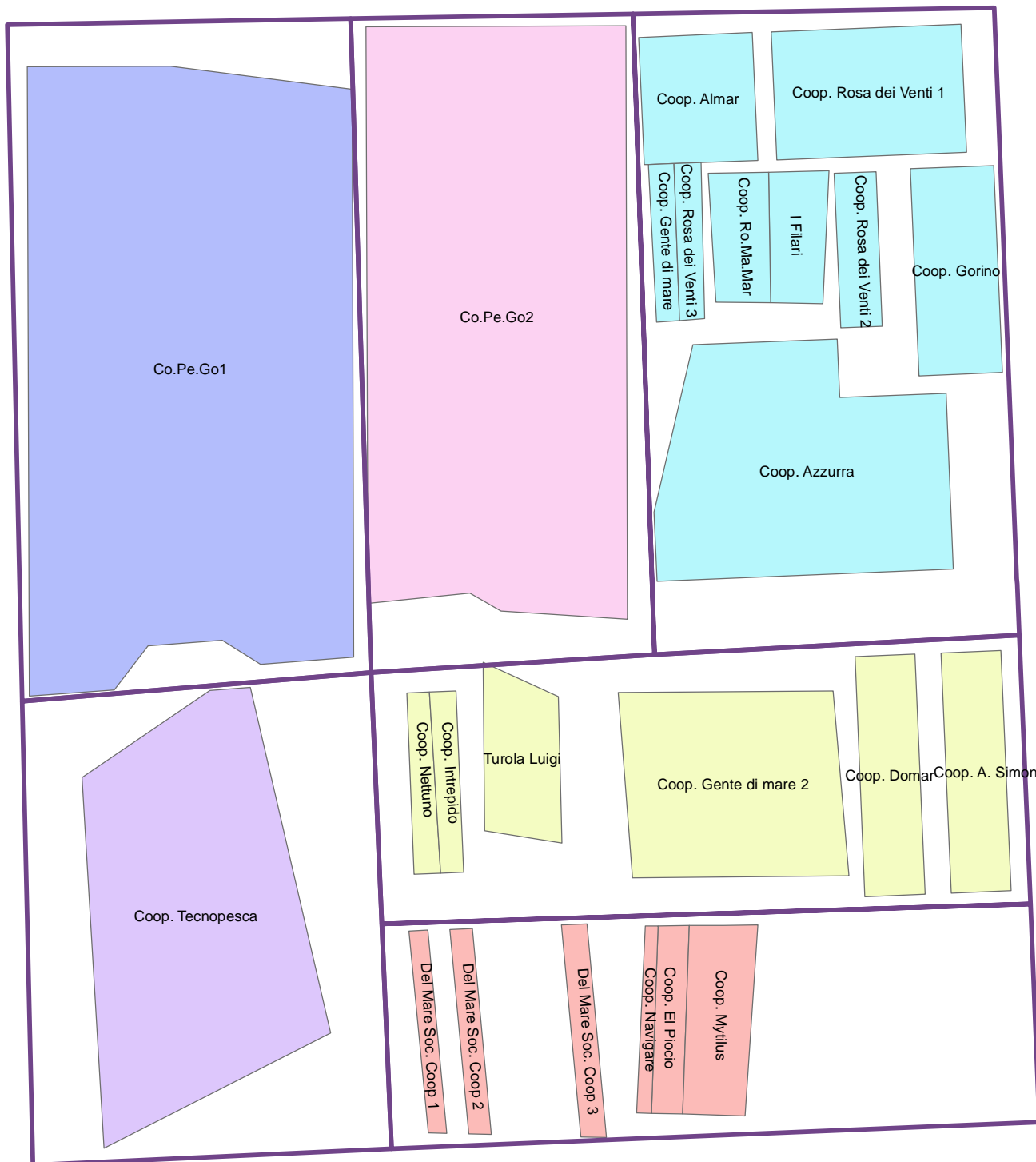
**Aree demaniali marittime in concessione
con indicazione delle imprese titolari
dei singoli specchi acquei.**

Legenda

PG Area Fuori Porto Garibaldi

-  Allevamenti in zona PG1
-  Allevamenti in zona PG2
-  Allevamenti in zona PG3
-  Allevamenti in zona PG4
-  Allevamenti in zona PG5
-  Allevamenti in zona PG6

Base cartografica: Database Topografico Regionale (DBTR2008)



0 170 340 680 1.020
metri

Allegato 3 - Tavola 2

Aree marine di produzione in allevamento
in zone di tipo A

Classificazione ai sensi del Regolamento (CE) n° 853/2004

Legenda

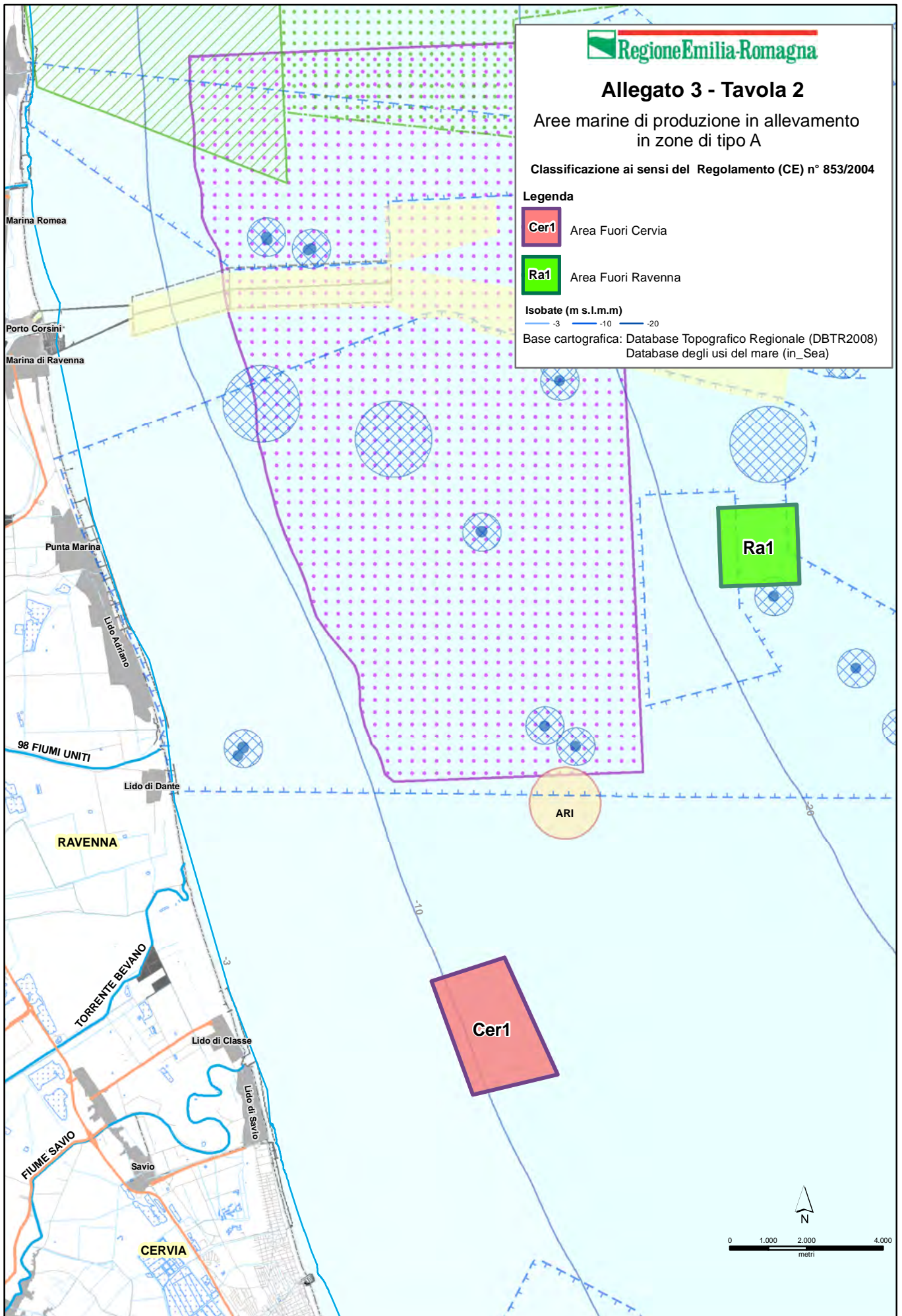
Cer1 Area Fuori Cervia

Ra1 Area Fuori Ravenna

Isobate (m s.l.m.)

-3 -10 -20

Base cartografica: Database Topografico Regionale (DBTR2008)
Database degli usi del mare (in_Sea)



Usi del mare e restrizioni alle attività di pesca, ancoraggio e navigazione (tematismi tratti dal database degli usi del mare in_Sea - Servizio Geologico Sismico e dei Suoli)

Corridoio di transito

Zona di Tutela Biologica "Fuori Ravenna"

Presenza di piattaforme e terminali marini

Area militare - divieti permanenti

SIC (Paguro)

Area Protetta per il ripopolamento ittico (ARI)

Presenza di piattaforme e condotte sottomarine

Area temporanea di esercitazione militare

Allegato 3 - Tavola 3

Aree marine di produzione in allevamento in zone di tipo A

Classificazione ai sensi del Regolamento (CE) n° 853/2004

Legenda

CeGa Area Fuori Cesenatico-Gatteo **Bel1** Area Fuori Bellaria

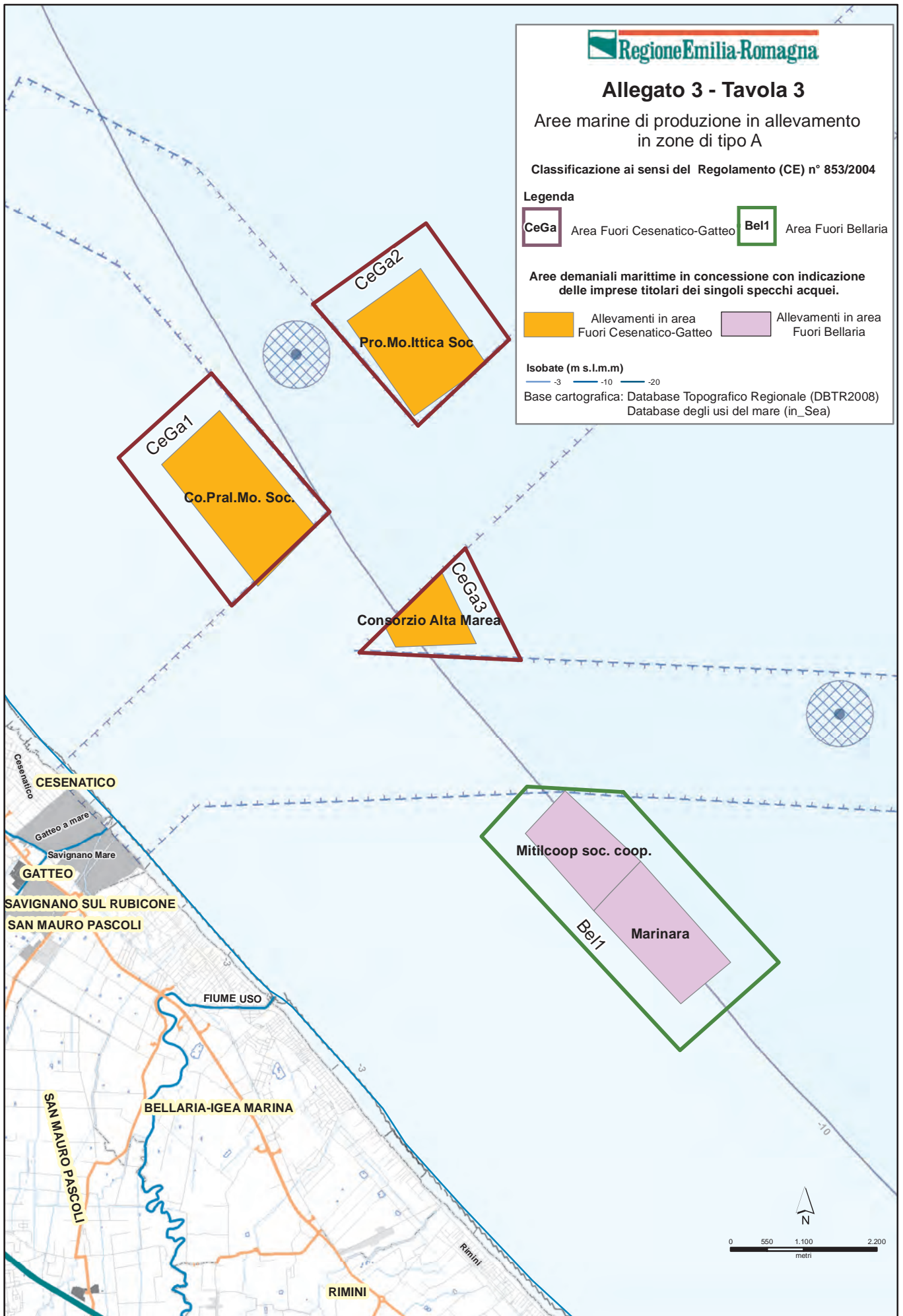
Aree demaniali marittime in concessione con indicazione delle imprese titolari dei singoli specchi acquei.

Allevamenti in area Fuori Cesenatico-Gatteo Allevamenti in area Fuori Bellaria

Isobate (m s.l.m.)

-3 -10 -20

Base cartografica: Database Topografico Regionale (DBTR2008)
Database degli usi del mare (in_Sea)



Usi del mare e restrizioni alle attività di pesca, ancoraggio e navigazione (tematismi tratti dal database degli usi del mare in_Sea - Servizio Geologico Sismico e dei Suoli)

- | | | | |
|-----------------------|---|--|---|
| Corridoio di transito | Zona di Tutela Biologica "Fuori Ravenna" | Presenza di piattaforme e terminali marini | Area militare - divieti permanenti |
| SIC (Paguro) | Area Protetta per il ripopolamento ittico (ARI) | Presenza di piattaforme e condotte sottomarine | Area temporanea di esercitazione militare |

Allegato 3 - Tavola 4

Aree marine di produzione in allevamento
in zone di tipo A

Classificazione ai sensi del Regolamento (CE) n° 853/2004

Legenda

RiCa Area Fuori Rimini - Riccione - Cattolica

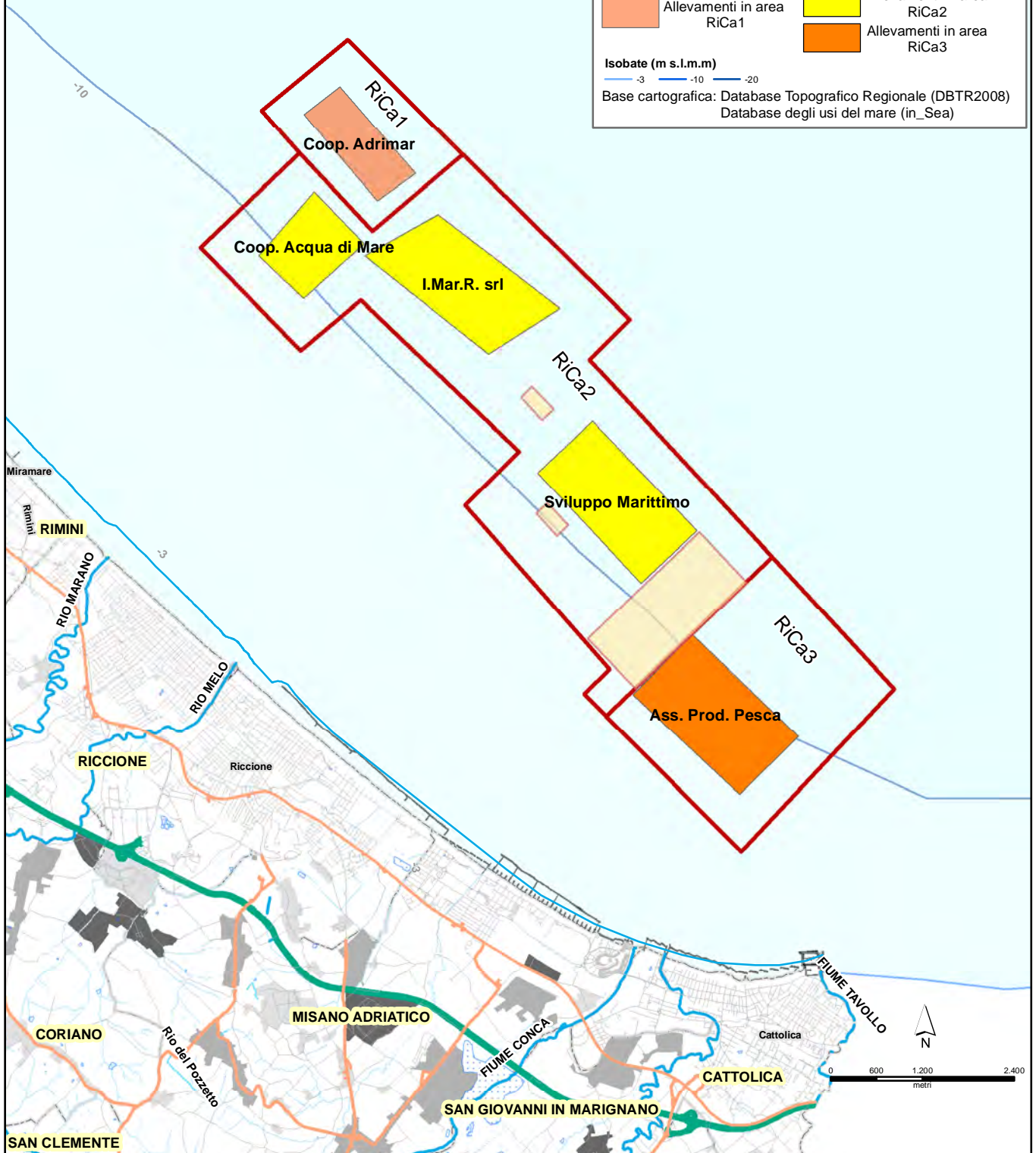
Aree demaniali marittime in concessione con indicazione delle imprese titolari dei singoli specchi acquei.

 Allevamenti in area RiCa1	 Allevamenti in area RiCa2
 Allevamenti in area RiCa3	 Allevamenti in area RiCa3









Isobate (m s.l.m.m)

-3 -10 -20

Base cartografica: Database Topografico Regionale (DBTR2008)
Database degli usi del mare (in_Sea)



Usi del mare e restrizioni alle attività di pesca, ancoraggio e navigazione (tematismi tratti dal database degli usi del mare in_Sea - Servizio Geologico Sismico e dei Suoli)


 Corridoio di transito	 Zona di Tutela Biologica "Fuori Ravenna"	 Presenza di piattaforme e terminali marini	 Area militare - divieti permanenti
 SIC (Paguro)	 Area Protetta per il ripopolamento ittico (ARI)	 Presenza di piattaforme e condotte sottomarine	 Area temporanea di esercitazione militare


Allegato 3 - Tavola 5

Aree marine di crescita in banchi naturali
in zone di tipo A

Classificazione ai sensi del Regolamento (CE) n° 853/2004

Legenda

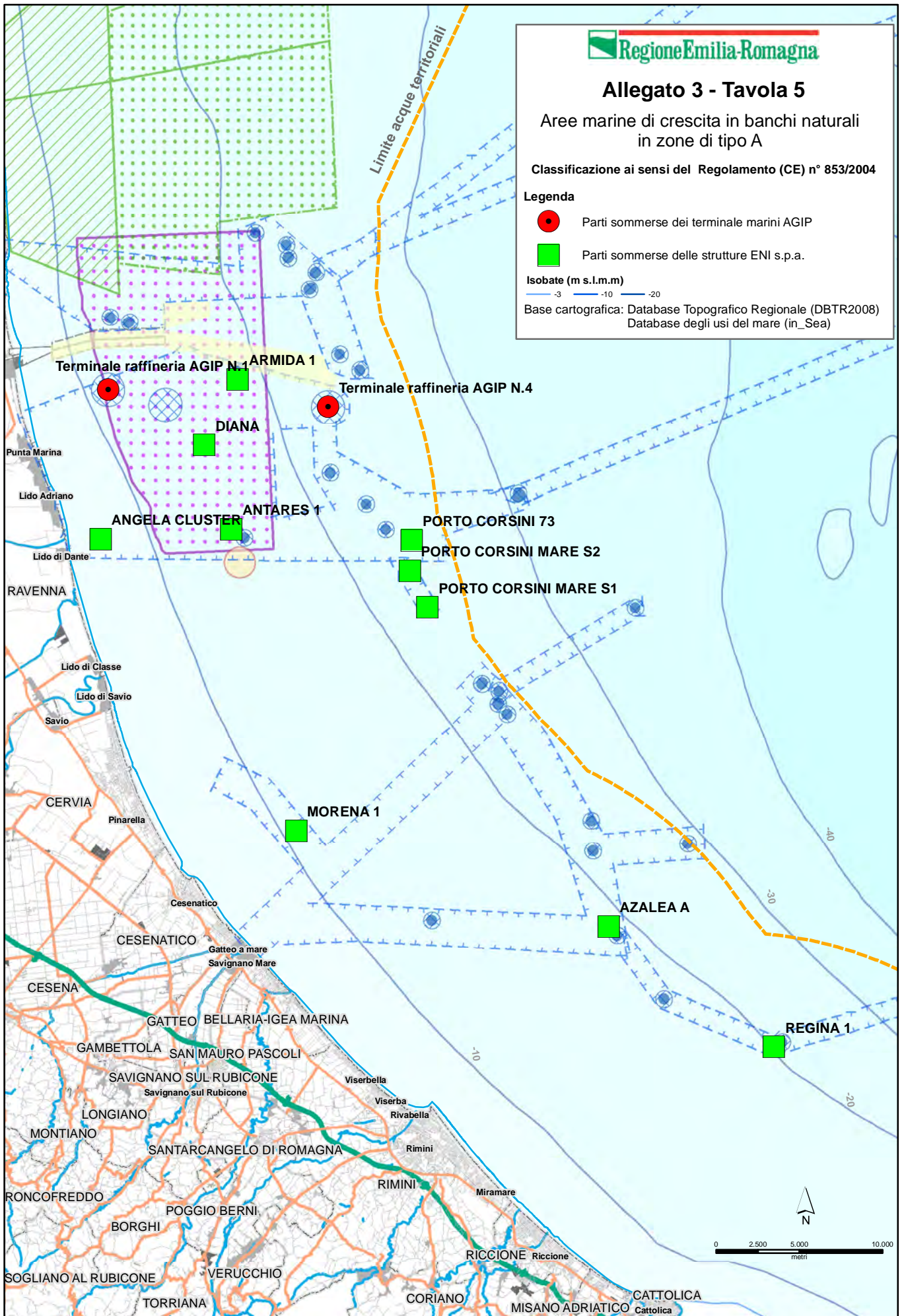
 Parti sommerse dei terminale marini AGIP

 Parti sommerse delle strutture ENI s.p.a.









Isobate (m s.l.m.)

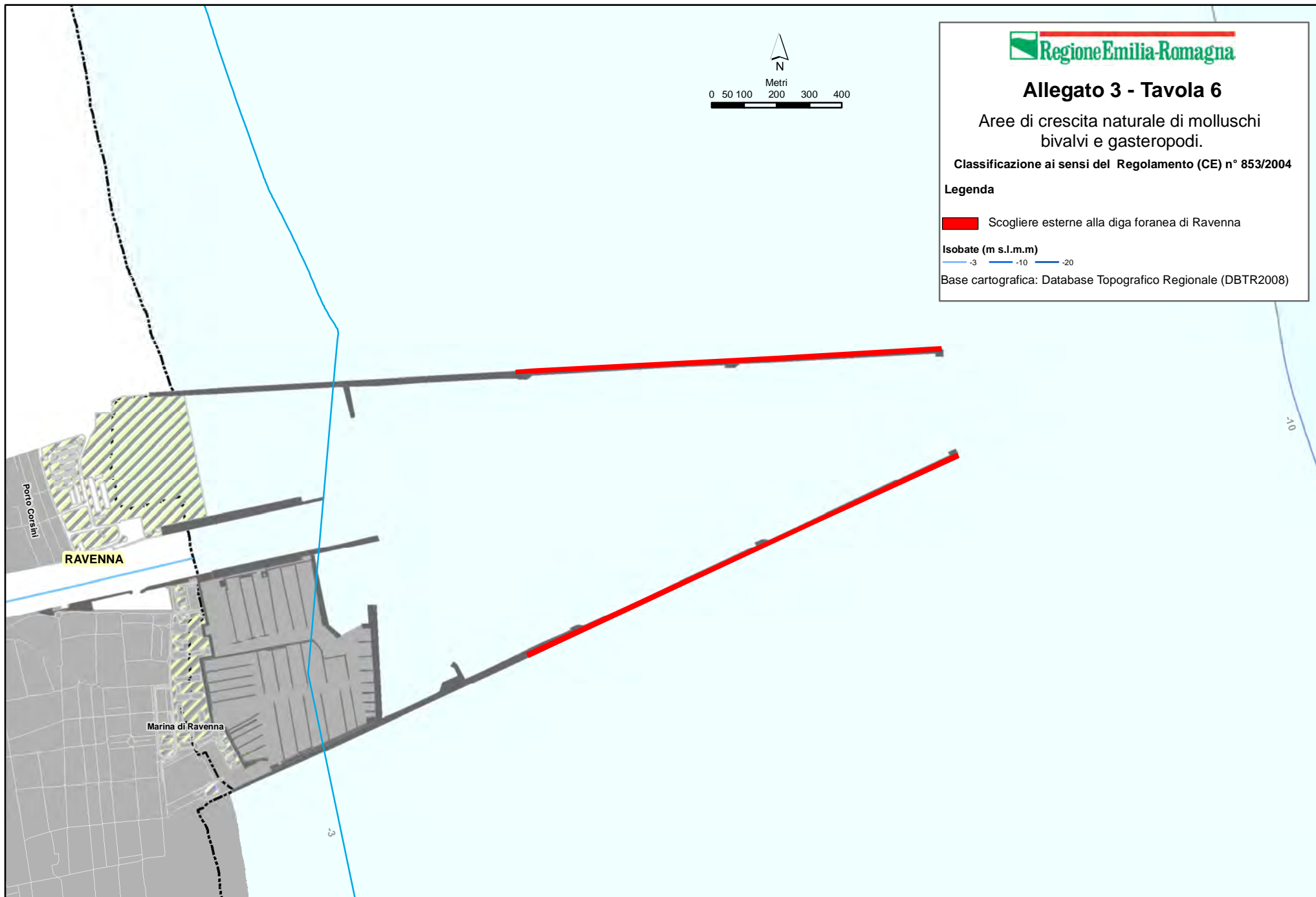
-3 -10 -20

Base cartografica: Database Topografico Regionale (DBTR2008)
Database degli usi del mare (in_Sea)



Usi del mare e restrizioni alle attività di pesca, ancoraggio e navigazione (tematismi tratti dal database degli usi del mare in_Sea - Servizio Geologico Sismico e dei Suoli)

- | | | | |
|---|---|--|---|
|  Corridoio di transito |  Zona di Tutela Biologica "Fuori Ravenna" |  Presenza di piattaforme e terminali marini |  Area militare - divieti permanenti |
|  SIC (Paguro) |  Area Protetta per il ripopolamento ittico (ARI) |  Presenza di piattaforme e condotte sottomarine |  Area temporanea di esercitazione militare |




Allegato 3 - Tavola 6




Aree di crescita naturale di molluschi bivalvi e gasteropodi.

Classificazione ai sensi del Regolamento (CE) n° 853/2004

Legenda

 Scogliere esterne alla diga foranea di Ravenna

Isobate (m s.l.m.)

 -3  -10  -20

Base cartografica: Database Topografico Regionale (DBTR2008)

Allegato 3 - Tavola 7

Aree di crescita naturale di molluschi bivalvi e gasteropodi.

Classificazione ai sensi del Regolamento (CE) n° 853/2004

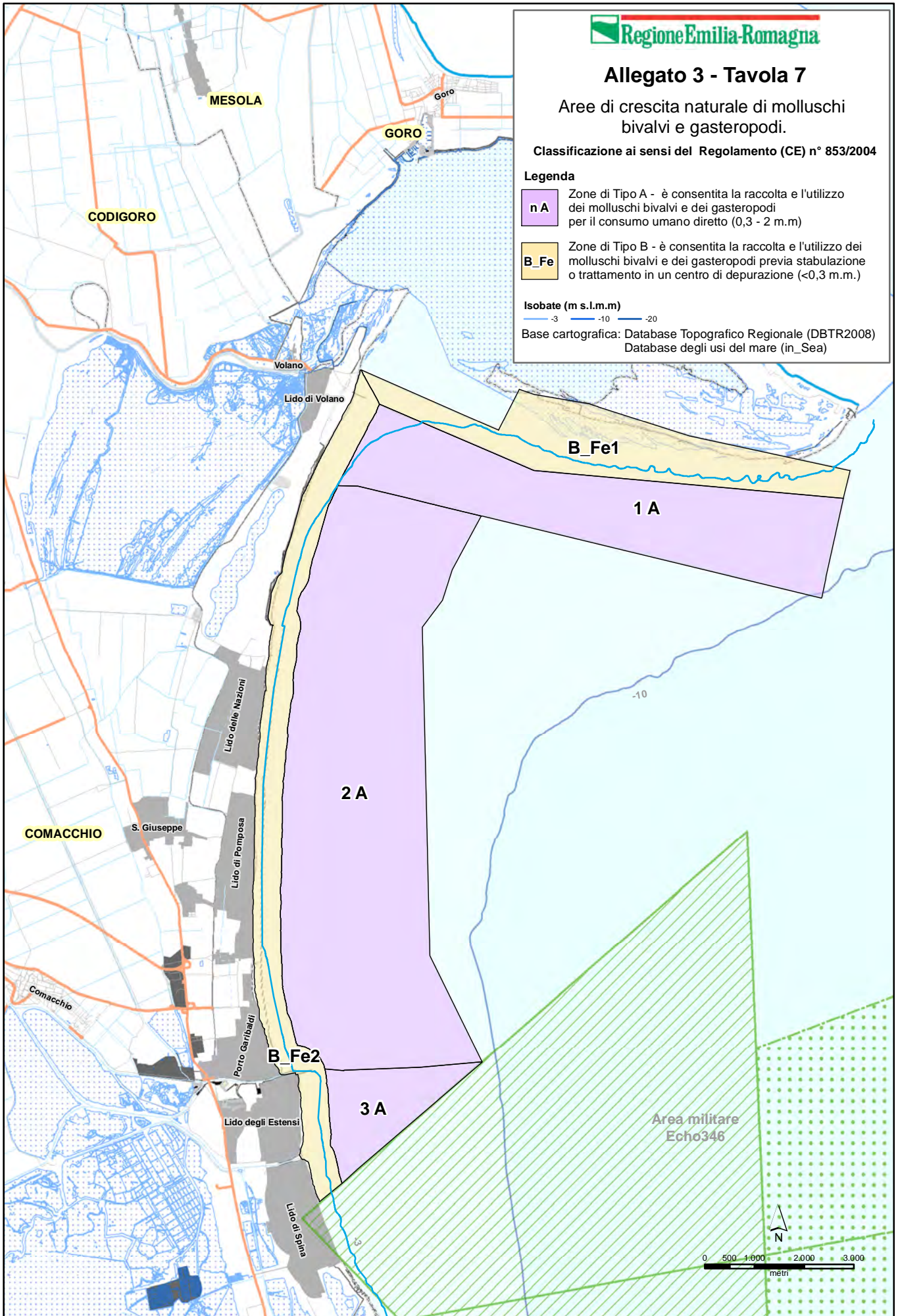
Legenda

- n A** Zone di Tipo A - è consentita la raccolta e l'utilizzo dei molluschi bivalvi e dei gasteropodi per il consumo umano diretto (0,3 - 2 m.m)
- B_Fe** Zone di Tipo B - è consentita la raccolta e l'utilizzo dei molluschi bivalvi e dei gasteropodi previa stabilizzazione o trattamento in un centro di depurazione (<0,3 m.m.)

Isobate (m s.l.m.)

-3 -10 -20

Base cartografica: Database Topografico Regionale (DBTR2008)
Database degli usi del mare (in_Sea)



Usi del mare e restrizioni alle attività di pesca, ancoraggio e navigazione (tematismi tratti dal database degli usi del mare in_Sea - Servizio Geologico Sismico e dei Suoli)

- Corridoio di transito
- Zona di Tutela Biologica "Fuori Ravenna"
- Presenza di piattaforme e terminali marini
- Area militare - divieti permanenti
- SIC (Paguro)
- Area Protetta per il ripopolamento ittico (ARI)
- Presenza di piattaforme e condotte sottomarine
- Area temporanea di esercitazione militare

La linea di costa utilizzata per i calcoli delle distanze si riferisce alla linea mappata per fotointerpretazione del volo Costa 2005 (fonte: Servizio Geologico Sismico e dei Suoli)

Allegato 3 - Tavola 8

Aree di crescita naturale di molluschi bivalvi e gasteropodi.

Classificazione ai sensi del Regolamento (CE) n° 853/2004

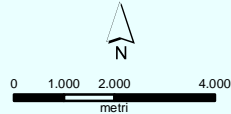
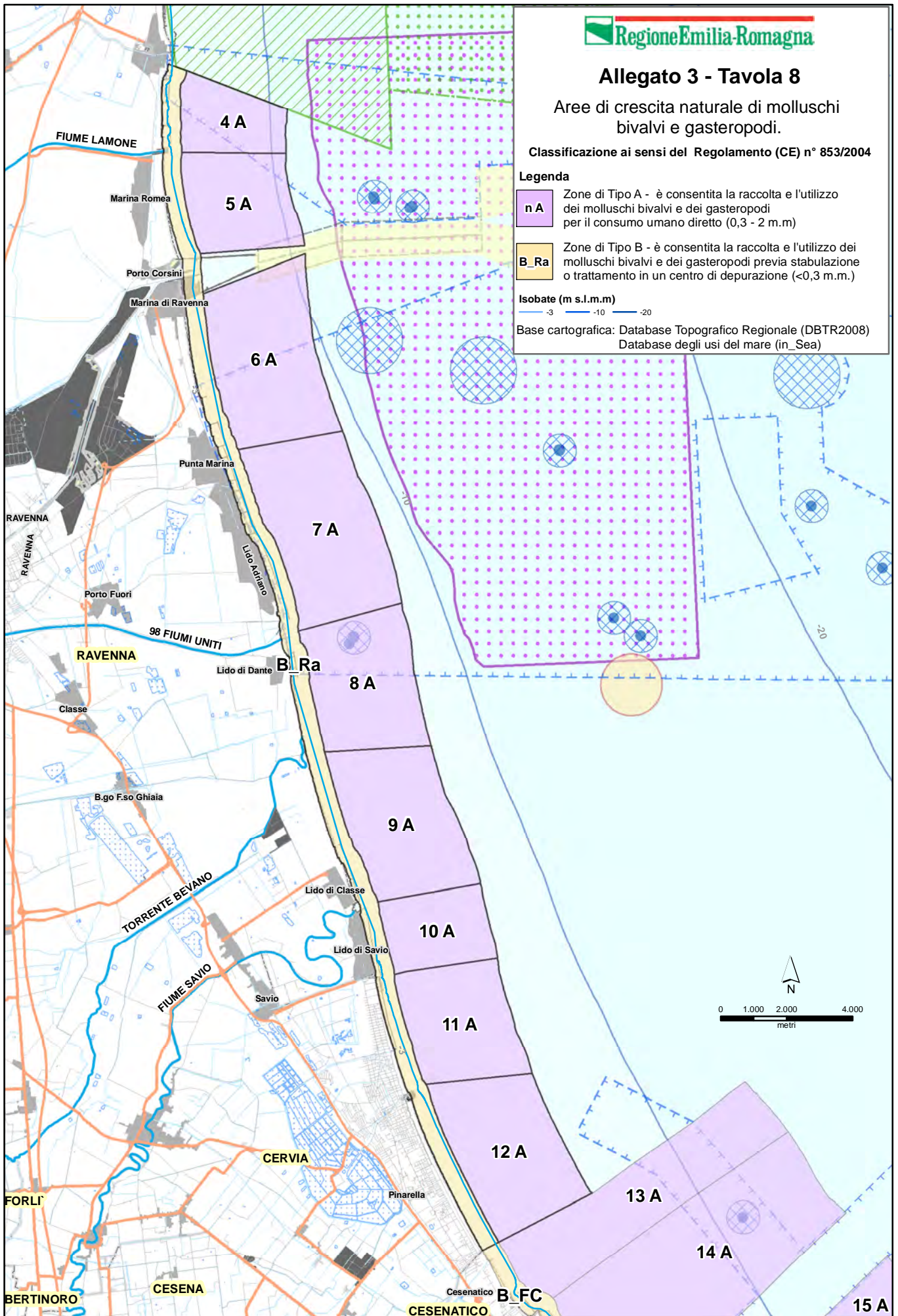
Legenda

- n A Zone di Tipo A - è consentita la raccolta e l'utilizzo dei molluschi bivalvi e dei gasteropodi per il consumo umano diretto (0,3 - 2 m.m)
- B_Ra Zone di Tipo B - è consentita la raccolta e l'utilizzo dei molluschi bivalvi e dei gasteropodi previa stabilizzazione o trattamento in un centro di depurazione (<0,3 m.m.)

Isobate (m s.l.m.)

-3 -10 -20

Base cartografica: Database Topografico Regionale (DBTR2008)
Database degli usi del mare (in_Sea)



Usi del mare e restrizioni alle attività di pesca, ancoraggio e navigazione (tematismi tratti dal database degli usi del mare in_Sea - Servizio Geologico Sismico e dei Suoli)

 Corridoio di transito	 Zona di Tutela Biologica "Fuori Ravenna"	Presenza di piattaforme e terminali marini	Area militare - divieti permanenti
 SIC (Paguro)	 Area Protetta per il ripopolamento ittico (ARI)	Presenza di piattaforme e condotte sottomarine	Area temporanea di esercitazione militare

La linea di costa utilizzata per i calcoli delle distanze si riferisce alla linea mappata per fotointerpretazione del volo Costa 2005 (fonte: Servizio Geologico Sismico e dei Suoli)

Allegato 3 - Tavola 9

Aree di crescita naturale di molluschi bivalvi e gasteropodi.

Classificazione ai sensi del Regolamento (CE) n° 853/2004

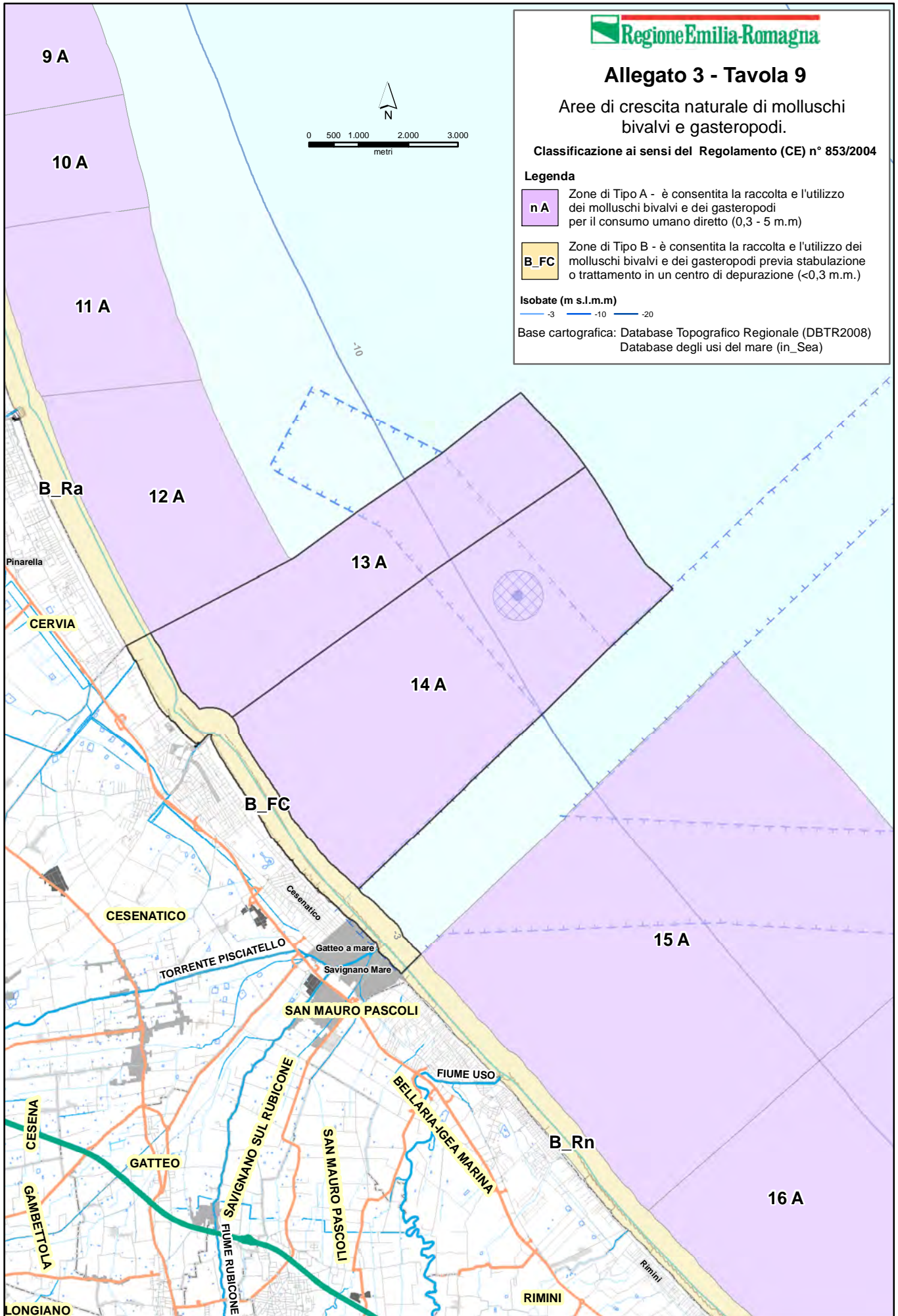
Legenda

- n A** Zone di Tipo A - è consentita la raccolta e l'utilizzo dei molluschi bivalvi e dei gasteropodi per il consumo umano diretto (0,3 - 5 m.m)
- B_FC** Zone di Tipo B - è consentita la raccolta e l'utilizzo dei molluschi bivalvi e dei gasteropodi previa stabulazione o trattamento in un centro di depurazione (<0,3 m.m.)

Isobate (m s.l.m.)

-3 -10 -20

Base cartografica: Database Topografico Regionale (DBTR2008)
Database degli usi del mare (in_Sea)



Usi del mare e restrizioni alle attività di pesca, ancoraggio e navigazione (tematismi tratti dal database degli usi del mare in_Sea - Servizio Geologico Sismico e dei Suoli)

- Corridoio di transito
- Zona di Tutela Biologica "Fuori Ravenna"
- Presenza di piattaforme e terminali marini
- Area militare - divieti permanenti
- SIC (Paguro)
- Area Protetta per il ripopolamento ittico (ARI)
- Presenza di piattaforme e condotte sottomarine
- Area temporanea di esercitazione militare

La linea di costa utilizzata per i calcoli delle distanze si riferisce alla linea mappata per fotointerpretazione del volo Costa 2005 (fonte: Servizio Geologico Sismico e dei Suoli)

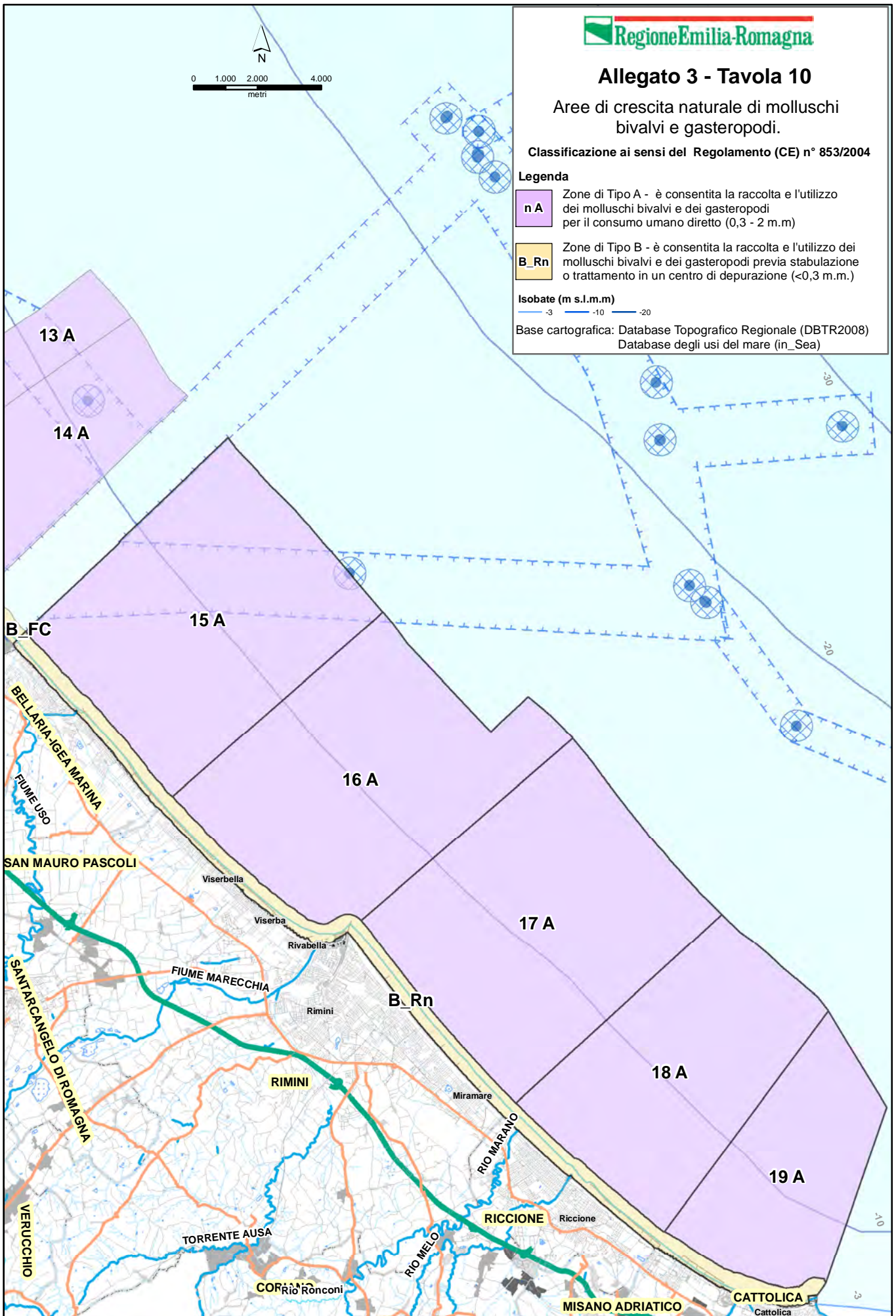
Allegato 3 - Tavola 10

Aree di crescita naturale di molluschi bivalvi e gasteropodi.

Classificazione ai sensi del Regolamento (CE) n° 853/2004

Legenda

- n A** Zone di Tipo A - è consentita la raccolta e l'utilizzo dei molluschi bivalvi e dei gasteropodi per il consumo umano diretto (0,3 - 2 m.m)
 - B_Rn** Zone di Tipo B - è consentita la raccolta e l'utilizzo dei molluschi bivalvi e dei gasteropodi previa stabilizzazione o trattamento in un centro di depurazione (<0,3 m.m.)
 - Isobate (m s.l.m.)**
--- -3 --- -10 --- -20
- Base cartografica: Database Topografico Regionale (DBTR2008)
Database degli usi del mare (in_Sea)



Usi del mare e restrizioni alle attività di pesca, ancoraggio e navigazione (tematismi tratti dal database degli usi del mare in_Sea - Servizio Geologico Sismico e dei Suoli)

- | | | | |
|--|--|--|--|
| Corridoio di transito | Zona di Tutela Biologica "Fuori Ravenna" | Presenza di piattaforme e terminali marini | Area militare - divieti permanenti |
| SIC (Paguro) | Area Protetta per il ripopolamento ittico (ARI) | Presenza di piattaforme e condotte sottomarine | Area temporanea di esercitazione militare |

La linea di costa utilizzata per i calcoli delle distanze si riferisce alla linea mappata per fotointerpretazione del volo Costa 2005 (fonte: Servizio Geologico Sismico e dei Suoli)

Allegato 3 - Tavola 11

Aree di crescita naturale di molluschi bivalvi e gasteropodi.

Classificazione ai sensi del Regolamento (CE) n° 853/2004

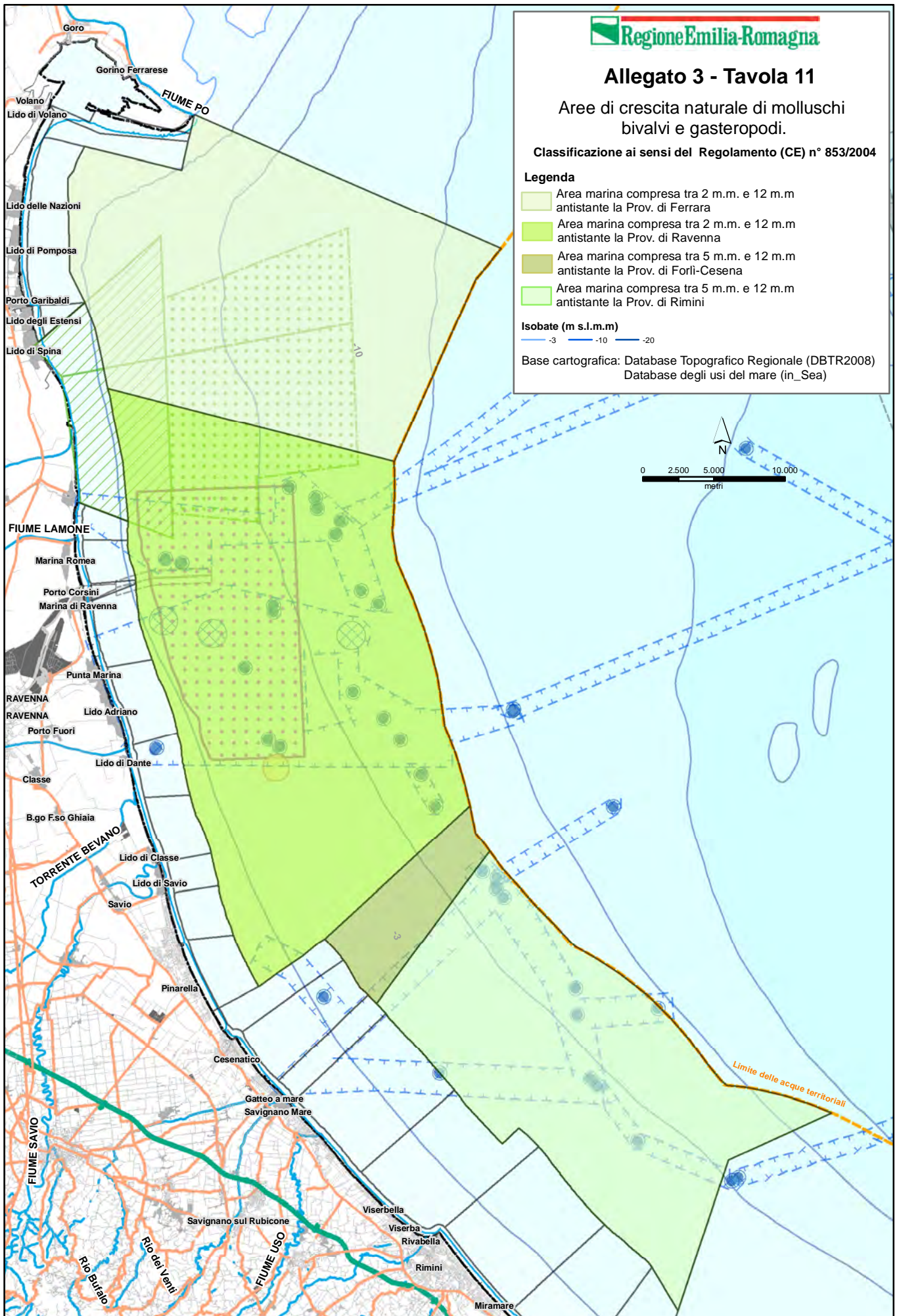
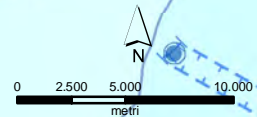
Legenda

- Area marina compresa tra 2 m.m. e 12 m.m antistante la Prov. di Ferrara
- Area marina compresa tra 2 m.m. e 12 m.m antistante la Prov. di Ravenna
- Area marina compresa tra 5 m.m. e 12 m.m antistante la Prov. di Forlì-Cesena
- Area marina compresa tra 5 m.m. e 12 m.m antistante la Prov. di Rimini

Isobate (m s.l.m.m)

- -3
- -10
- -20

Base cartografica: Database Topografico Regionale (DBTR2008)
Database degli usi del mare (in_Sea)



Usi del mare e restrizioni alle attività di pesca, ancoraggio e navigazione (tematismi tratti dal database degli usi del mare in_Sea - Servizio Geologico Sismico e dei Suoli)

- | | | | |
|---|--|--|--|
| Corridoio di transito | Zona di Tutela Biologica "Fuori Ravenna" | Presenza di piattaforme e terminali marini | Area militare - divieti permanenti |
| SIC (Paguro) | Area Protetta per il ripopolamento ittico (ARI) | Presenza di piattaforme e condotte sottomarine | Area temporanea di esercitazione militare |

La linea di costa utilizzata per i calcoli delle distanze si riferisce alla linea mappata per fotointerpretazione del volo Costa 2005 (fonte: Servizio Geologico Sismico e dei Suoli)

Allegato 3 - Tavola 12

Aree marine di produzione in allevamento di molluschi bivalvi.

Zona di tipo B - Sacca di Goro

Classificazione ai sensi del Regolamento (CE) n° 853/2004

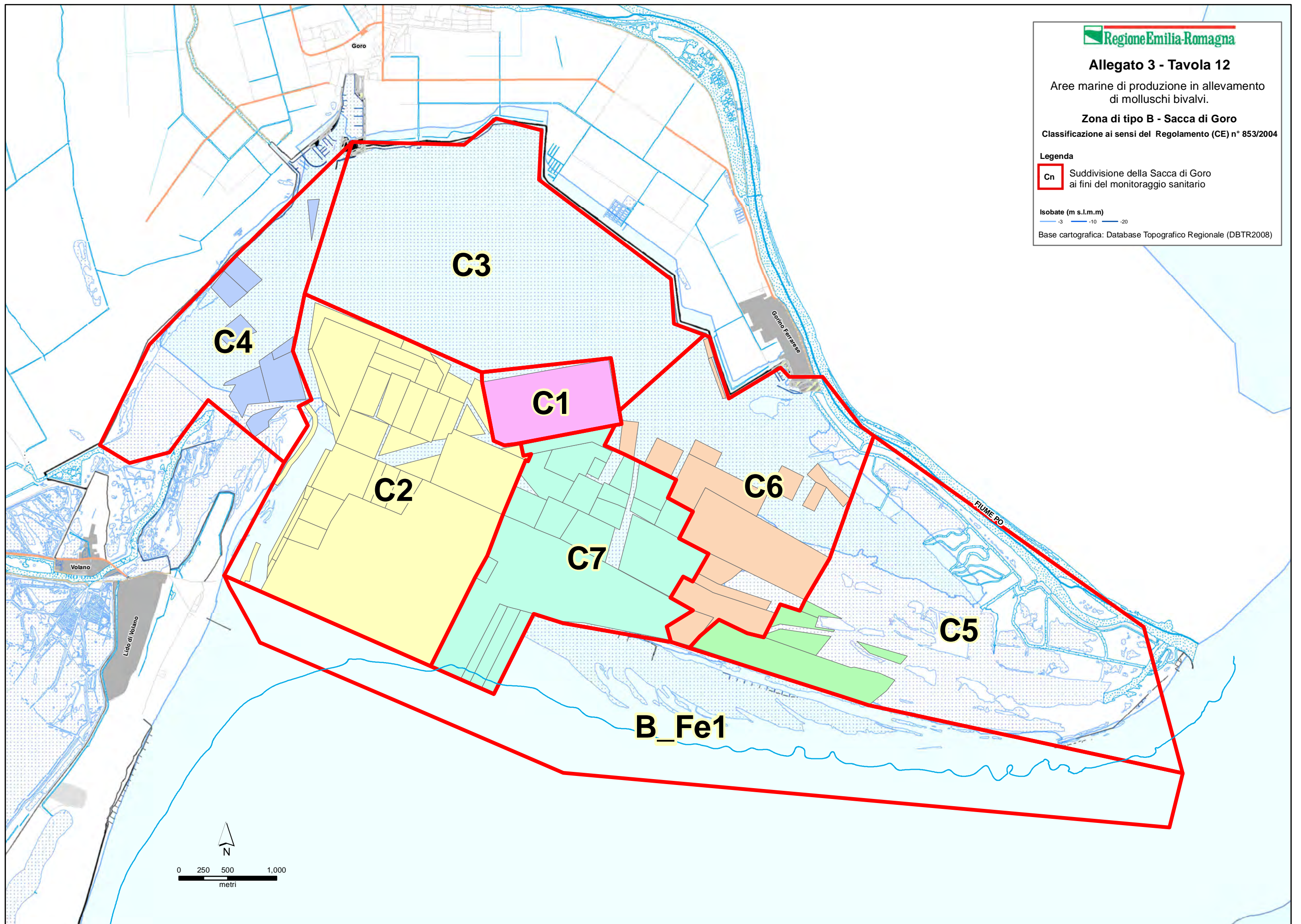
Legenda

Cn Suddivisione della Sacca di Goro ai fini del monitoraggio sanitario

Isobate (m s.l.m.)

-3 -10 -20

Base cartografica: Database Topografico Regionale (DBTR2008)



Allegato 3 - Tavola 12bis

Aree marine di produzione in allevamento di molluschi bivalvi.

Zona di tipo B - Sacca di Goro

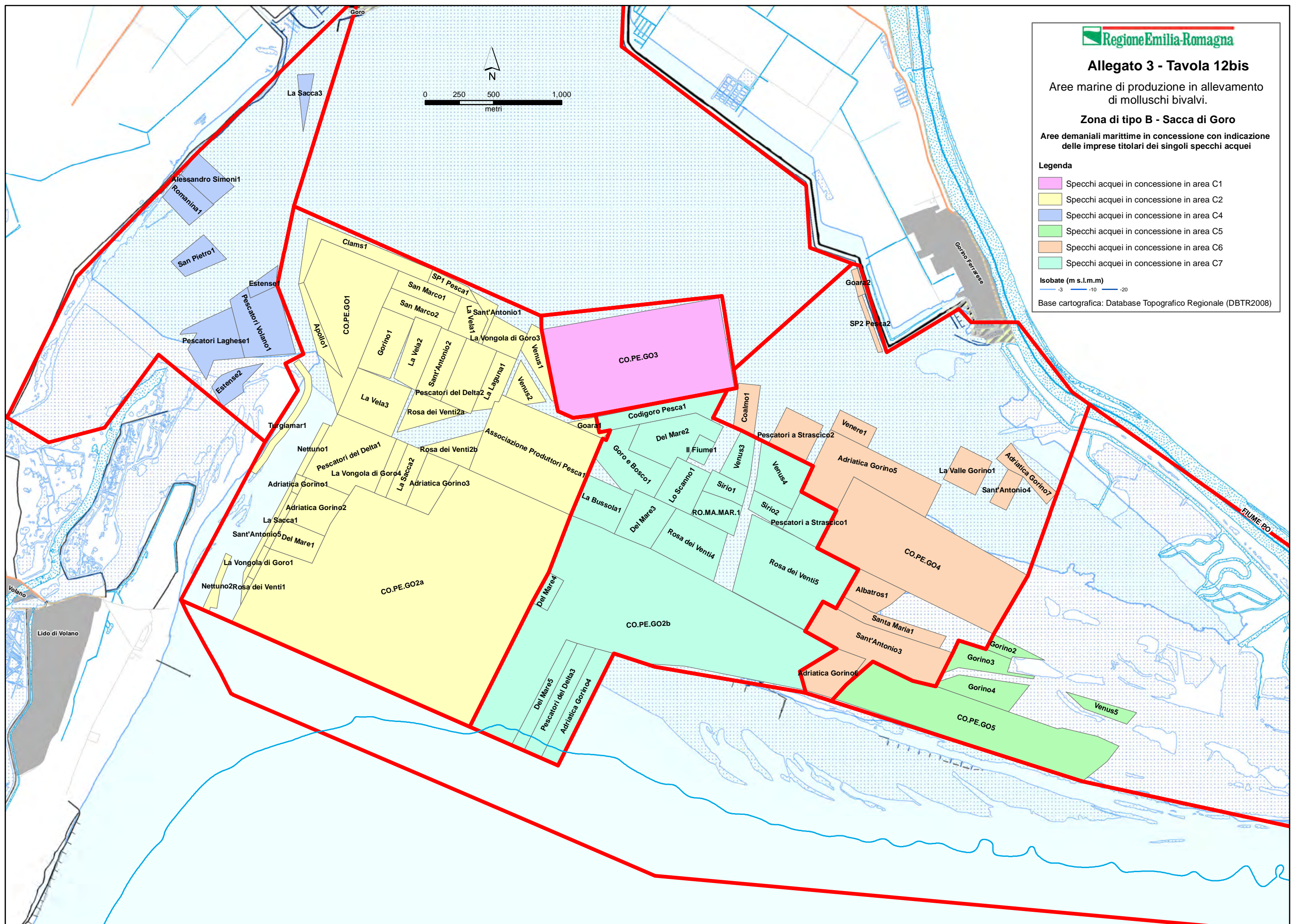
Aree demaniali marittime in concessione con indicazione delle imprese titolari dei singoli specchi acquei

Legenda

- Specchi acquei in concessione in area C1
- Specchi acquei in concessione in area C2
- Specchi acquei in concessione in area C4
- Specchi acquei in concessione in area C5
- Specchi acquei in concessione in area C6
- Specchi acquei in concessione in area C7

Isobate (m s.l.m.)
-3 -10 -20

Base cartografica: Database Topografico Regionale (DBTR2008)



Allegato 3 - Tavola 13

Aree in concessione demaniale per il
 mantenimento di impianti di molluschicoltura
 in Zona B








Classificazione ai sensi del Regolamento (CE) n° 853/2004

Legenda

B_Fe Zone di Tipo B - è consentita la raccolta e l'utilizzo dei molluschi bivalvi e dei gasteropodi previa stabilizzazione o trattamento in un centro di depurazione (<0,3 m.m.)

 Area Li_Fe

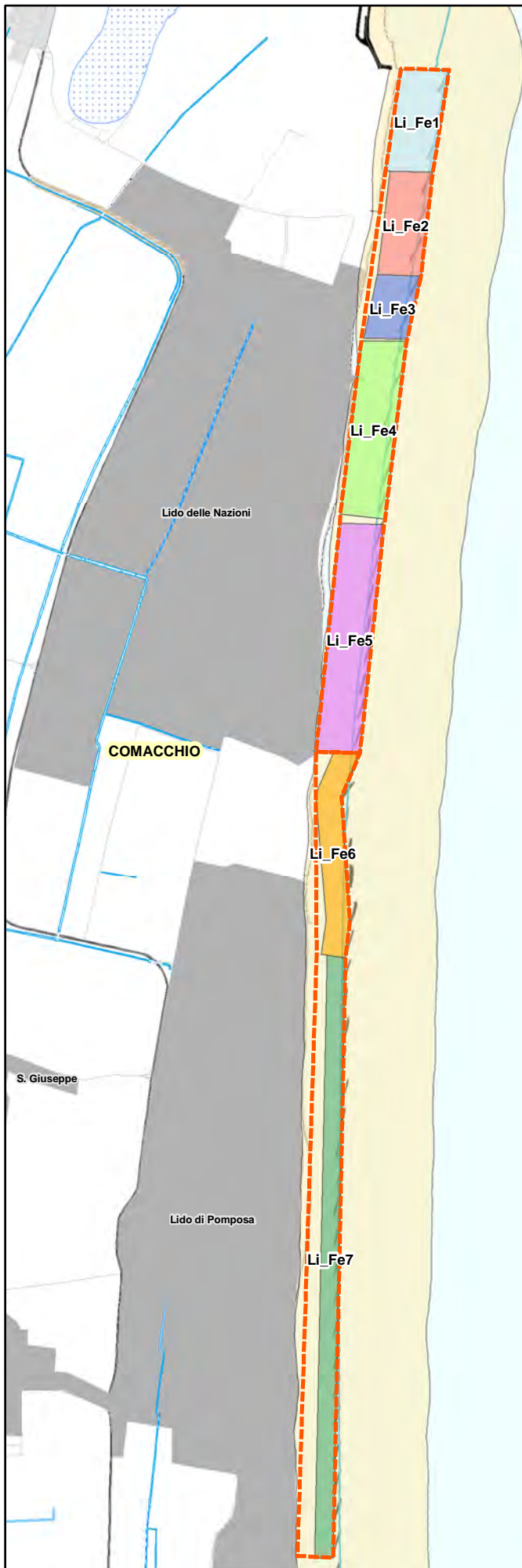
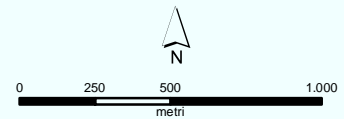
**Specchi acquei
 in concessione**

 Li_Fe1	 Li_Fe4
 Li_Fe2	 Li_Fe5
 Li_Fe3	 Li_Fe6
	 Li_Fe7









Isobate (m s.l.m.m)

 -3  -10  -20

Base cartografica: Database Topografico Regionale (DBTR2008)
 Database degli usi del mare (in_Sea)



Usi del mare e restrizioni alle attività di pesca, ancoraggio e navigazione (tematismi tratti dal database degli usi del mare in_Sea - Servizio Geologico Sismico e dei Suoli)

 Corridoio di transito	 Zona di Tutela Biologica "Fuori Ravenna"	 Presenza di piattaforme e terminali marini	 Area militare - divieti permanenti
 SIC (Paguro)	 Area Protetta per il ripopolamento ittico (ARI)	 Presenza di piattaforme e condotte sottomarine	 Area temporanea di esercitazione militare

La linea di costa utilizzata per i calcoli delle distanze si riferisce alla linea mappata per fotointerpretazione del volo Costa 2005 (fonte: Servizio Geologico Sismico e dei Suoli)

Allegato 3 - Tavola 14

Aree in concessione demaniale per il
 mantenimento di impianti di molluschicoltura
 in Zona B

Classificazione ai sensi del Regolamento (CE) n° 853/2004

Legenda

B_FC Zone di Tipo B - è consentita la raccolta e l'utilizzo dei molluschi bivalvi e dei gasteropodi previa stabilizzazione o trattamento in un centro di depurazione (<0,3 m.m.)

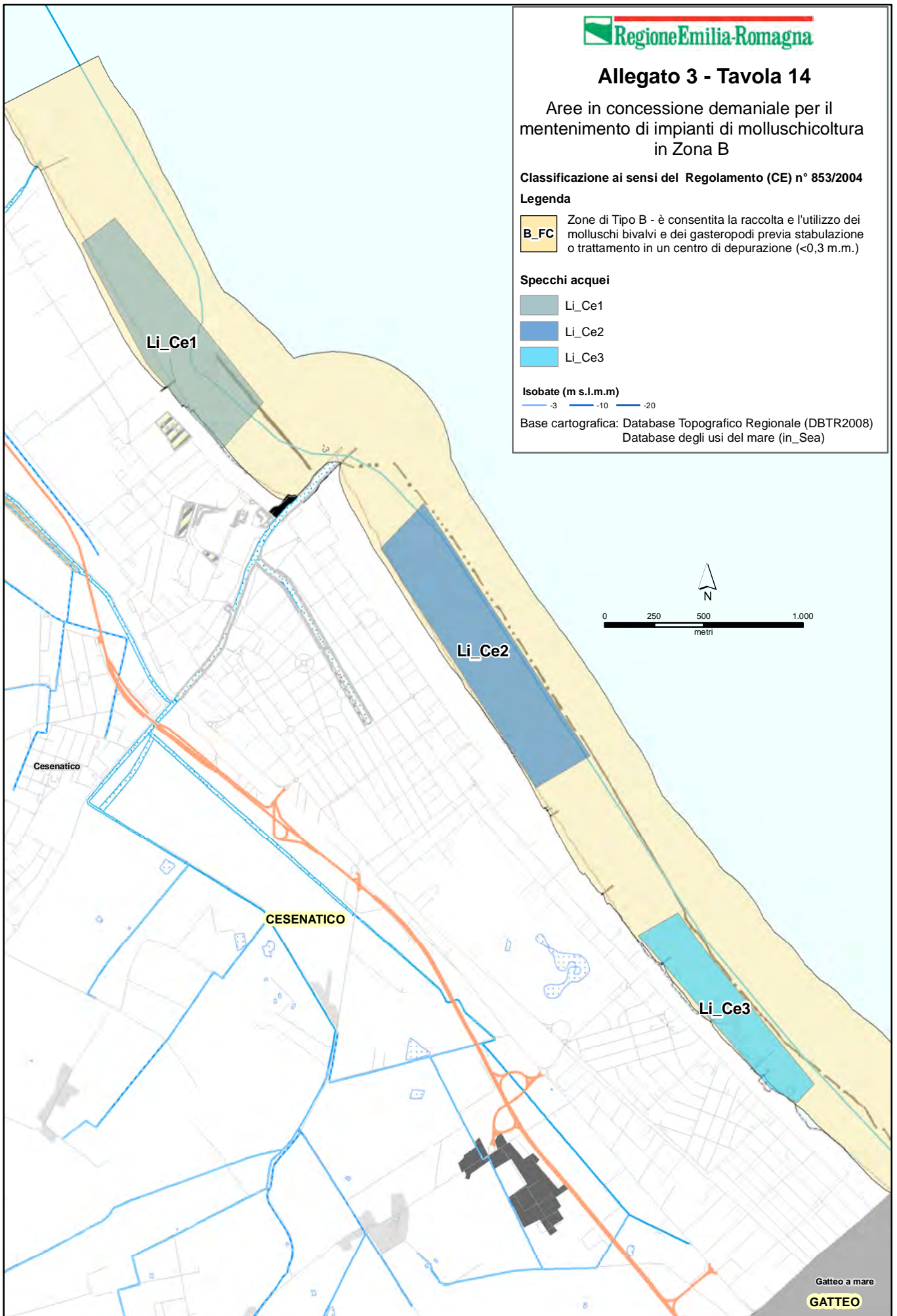
Specchi acquei

Li_Ce1
 Li_Ce2
 Li_Ce3

Isobate (m s.l.m.)

-3 -10 -20

Base cartografica: Database Topografico Regionale (DBTR2008)
 Database degli usi del mare (in_Sea)



Usi del mare e restrizioni alle attività di pesca, ancoraggio e navigazione (tematismi tratti dal database degli usi del mare in_Sea - Servizio Geologico Sismico e dei Suoli)

- Corridoio di transito
- Zona di Tutela Biologica "Fuori Ravenna"
- Presenza di piattaforme e terminali marini
- Area militare - divieti permanenti
- SIC (Paguro)
- Area Protetta per il ripopolamento ittico (ARI)
- Presenza di piattaforme e condotte sottomarine
- Area temporanea di esercitazione militare

La linea di costa utilizzata per i calcoli delle distanze si riferisce alla linea mappata per fotointerpretazione del volo Costa 2005 (fonte: Servizio Geologico Sismico e dei Suoli)

Allegato 3 - Tavola 15

Aree in concessione demaniale per il
mentenimento di impianti di molluschicoltura
in Zona B

Classificazione ai sensi del Regolamento (CE) n° 853/2004

Legenda

B_Rn Zone di Tipo B - è consentita la raccolta e l'utilizzo dei molluschi bivalvi e dei gasteropodi previa stabilizzazione o trattamento in un centro di depurazione (<0,3 m.m.)

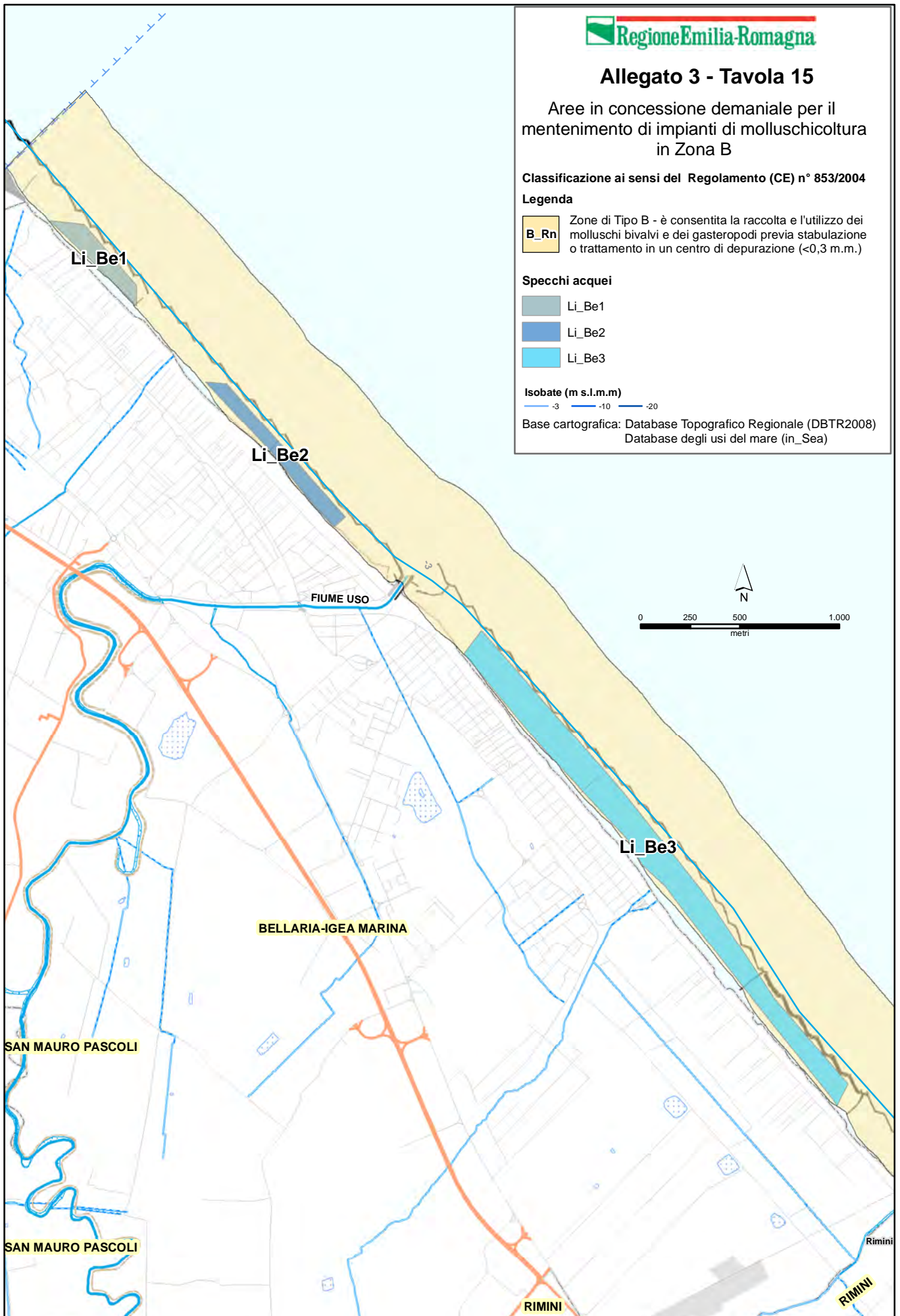
Specchi acquei

Li_Be1
Li_Be2
Li_Be3

Isobate (m s.l.m.)

-3 -10 -20

Base cartografica: Database Topografico Regionale (DBTR2008)
Database degli usi del mare (in_Sea)



Usi del mare e restrizioni alle attività di pesca, ancoraggio e navigazione (tematismi tratti dal database degli usi del mare in_Sea - Servizio Geologico Sismico e dei Suoli)

- Corridoio di transito
- Zona di Tutela Biologica "Fuori Ravenna"
- Presenza di piattaforme e terminali marini
- Area militare - divieti permanenti
- SIC (Paguro)
- Area Protetta per il ripopolamento ittico (ARI)
- Presenza di piattaforme e condotte sottomarine
- Area temporanea di esercitazione militare

La linea di costa utilizzata per i calcoli delle distanze si riferisce alla linea mappata per fotointerpretazione del volo Costa 2005 (fonte: Servizio Geologico Sismico e dei Suoli)

Allegato 3 - Tavola 16

Aree delle acque interne di crescita
in banchi naturali
di molluschi bivalvi e gasteropodi

Legenda

Specchi acquei

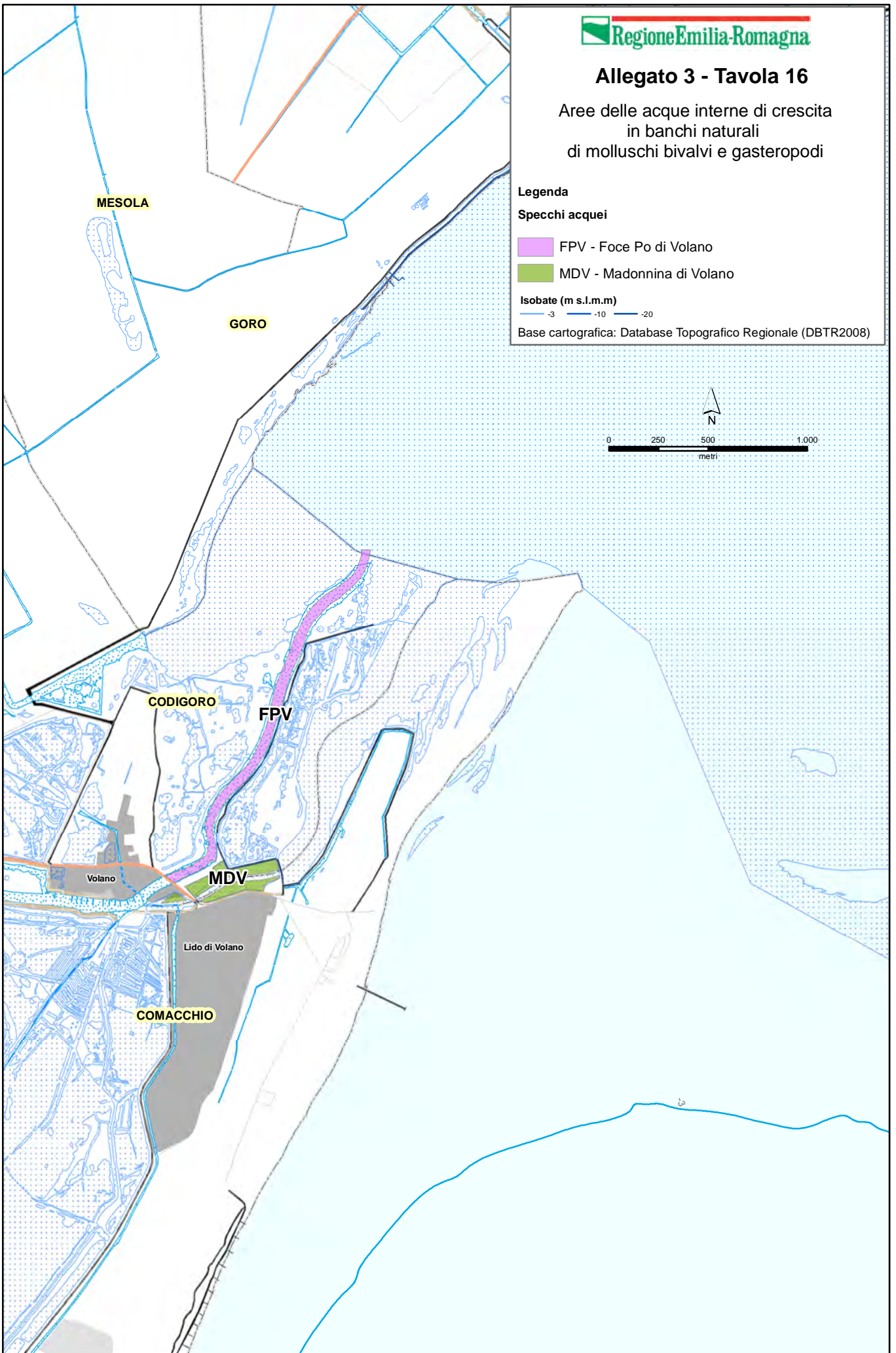
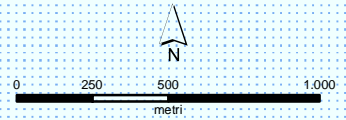
FPV - Foce Po di Volano

MDV - Madonnina di Volano

Isobate (m s.l.m.)

-3 -10 -20

Base cartografica: Database Topografico Regionale (DBTR2008)



Allegato 3 - Tavola 17

Aree delle acque interne di crescita
in banchi naturali
di molluschi bivalvi e gasteropodi

Legenda

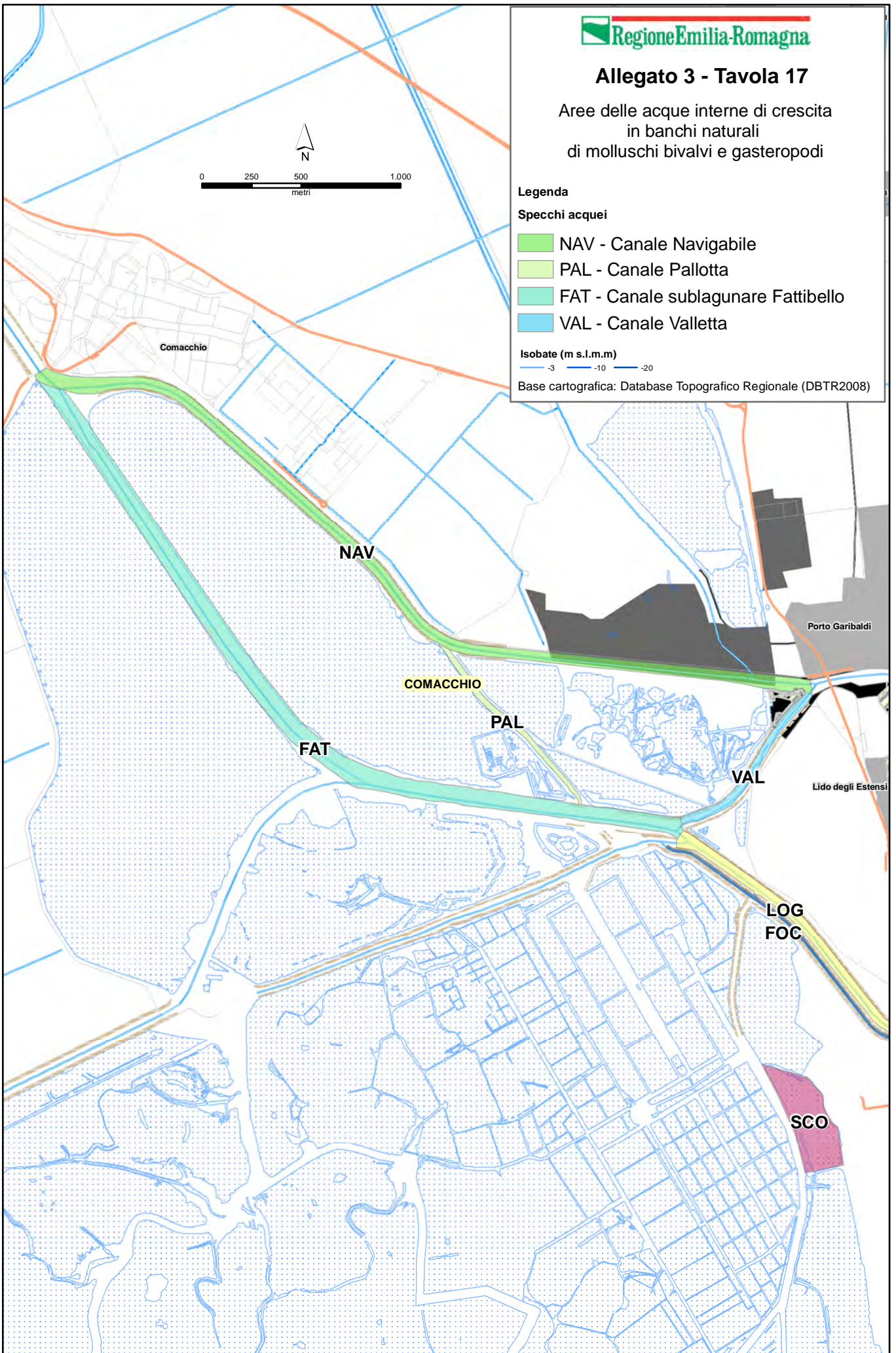
Specchi acquei

- NAV - Canale Navigabile
- PAL - Canale Pallotta
- FAT - Canale sublagunare Fattibello
- VAL - Canale Valletta

Isobate (m s.l.m.)

- 3
- 10
- 20

Base cartografica: Database Topografico Regionale (DBTR2008)



Allegato 3 - Tavola 18

Aree delle acque interne di crescita
in banchi naturali
di molluschi bivalvi e gasteropodi

Legenda

Specchi acquei

- VEN - Canale delle Vene
- FOC - Canale della Foce
- LOG - Canale Logonovo

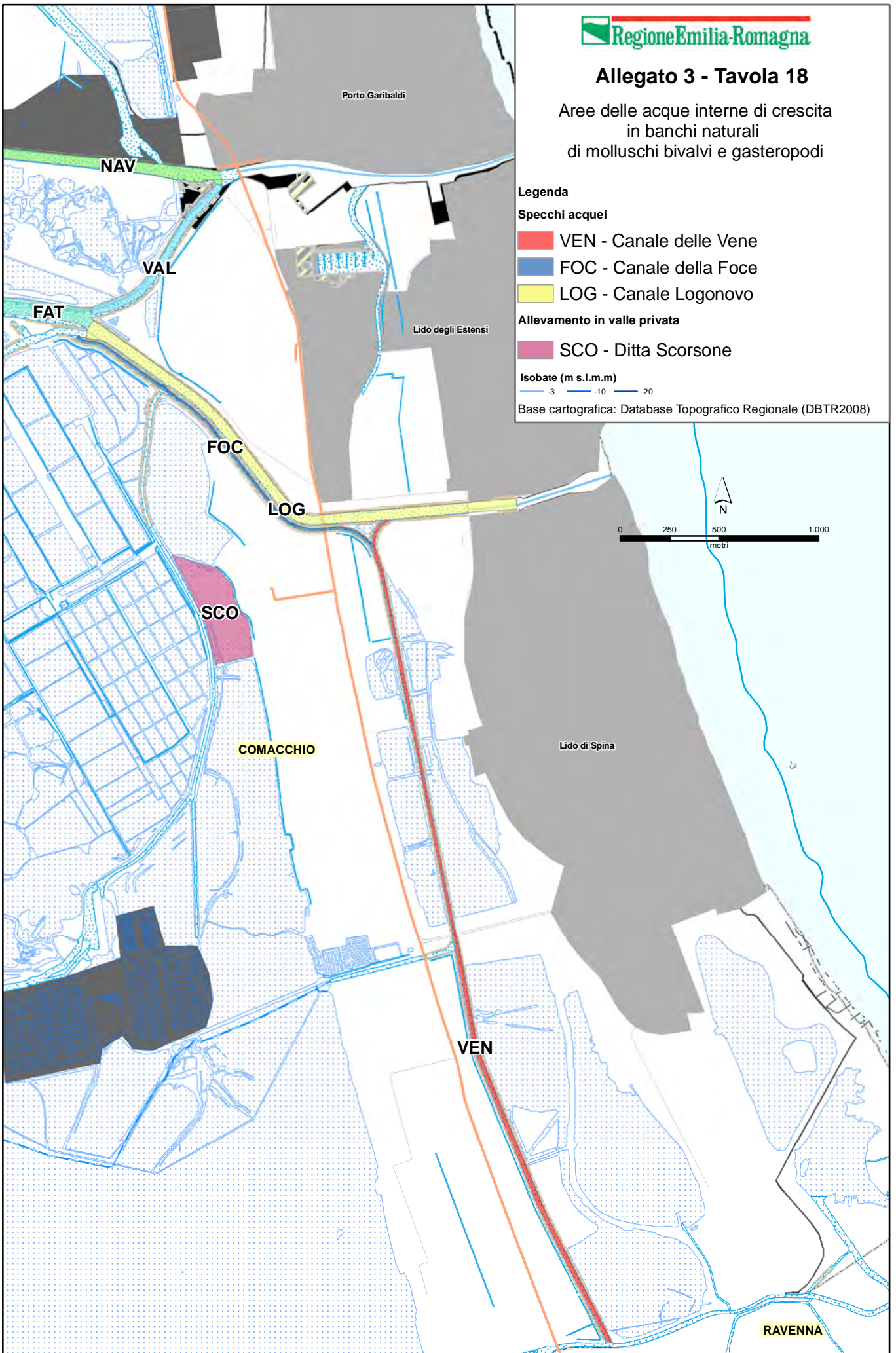
Allevamento in valle privata

- SCO - Ditta Scorsone

Isobate (m s.l.m.)

- 3
- 10
- 20

Base cartografica: Database Topografico Regionale (DBTR2008)



Allegato 3 - Tavola 19

Aree delle acque interne di crescita
in banchi naturali
di molluschi bivalvi e gasteropodi

Legenda

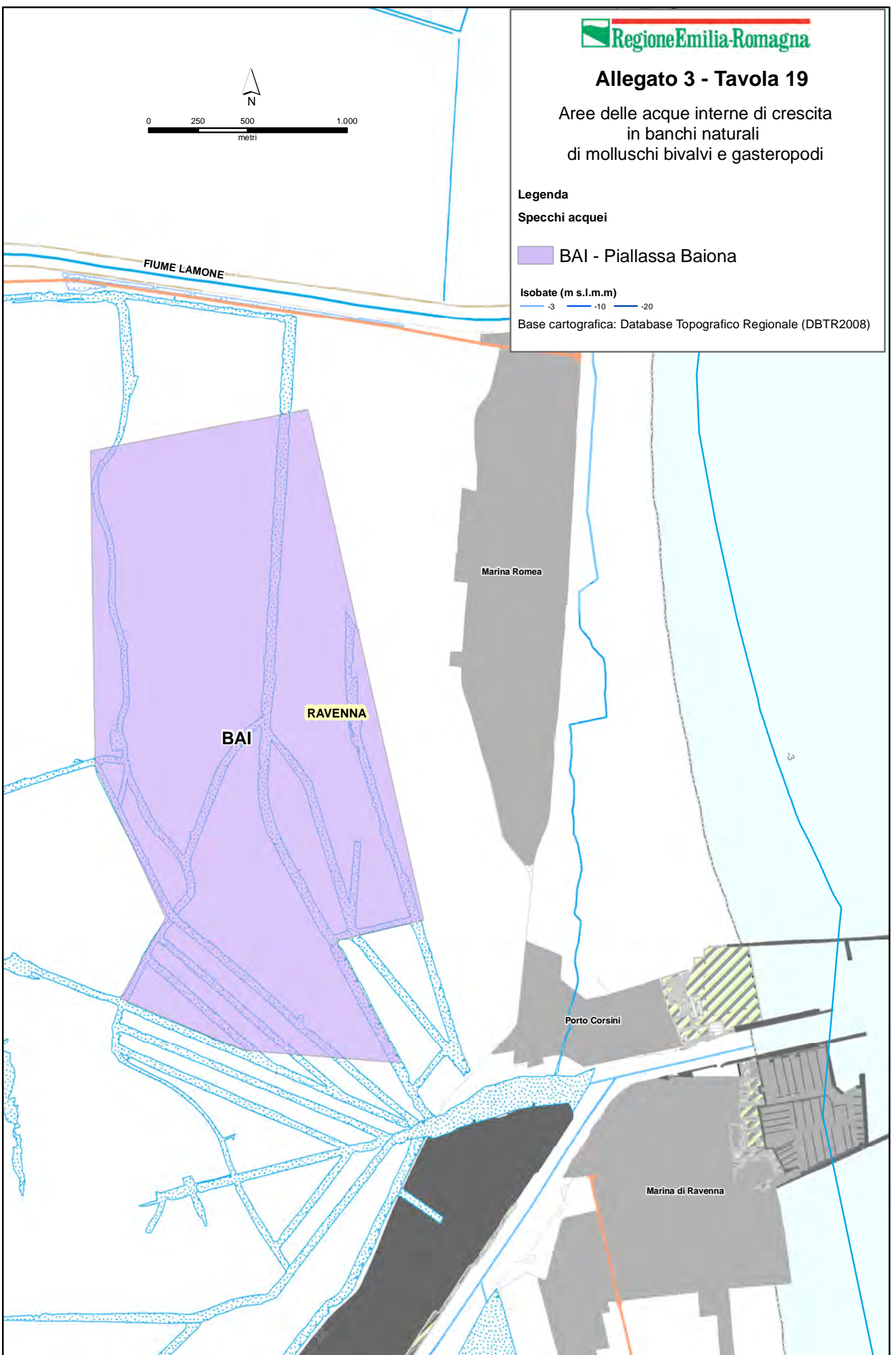
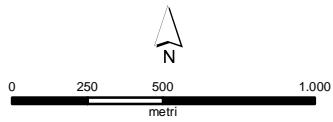
Specchi acquei

 **BAI - Piallassa Baiona**

Isobate (m s.l.m.)

 -3  -10  -20

Base cartografica: Database Topografico Regionale (DBTR2008)





Allegato 3 - Tavola 20

Aree di divieto di raccolta e utilizzo per il consumo umano dei molluschi bivalvi e gasteropodi

Classificazione ai sensi del Regolamento (CE) n° 853/2004

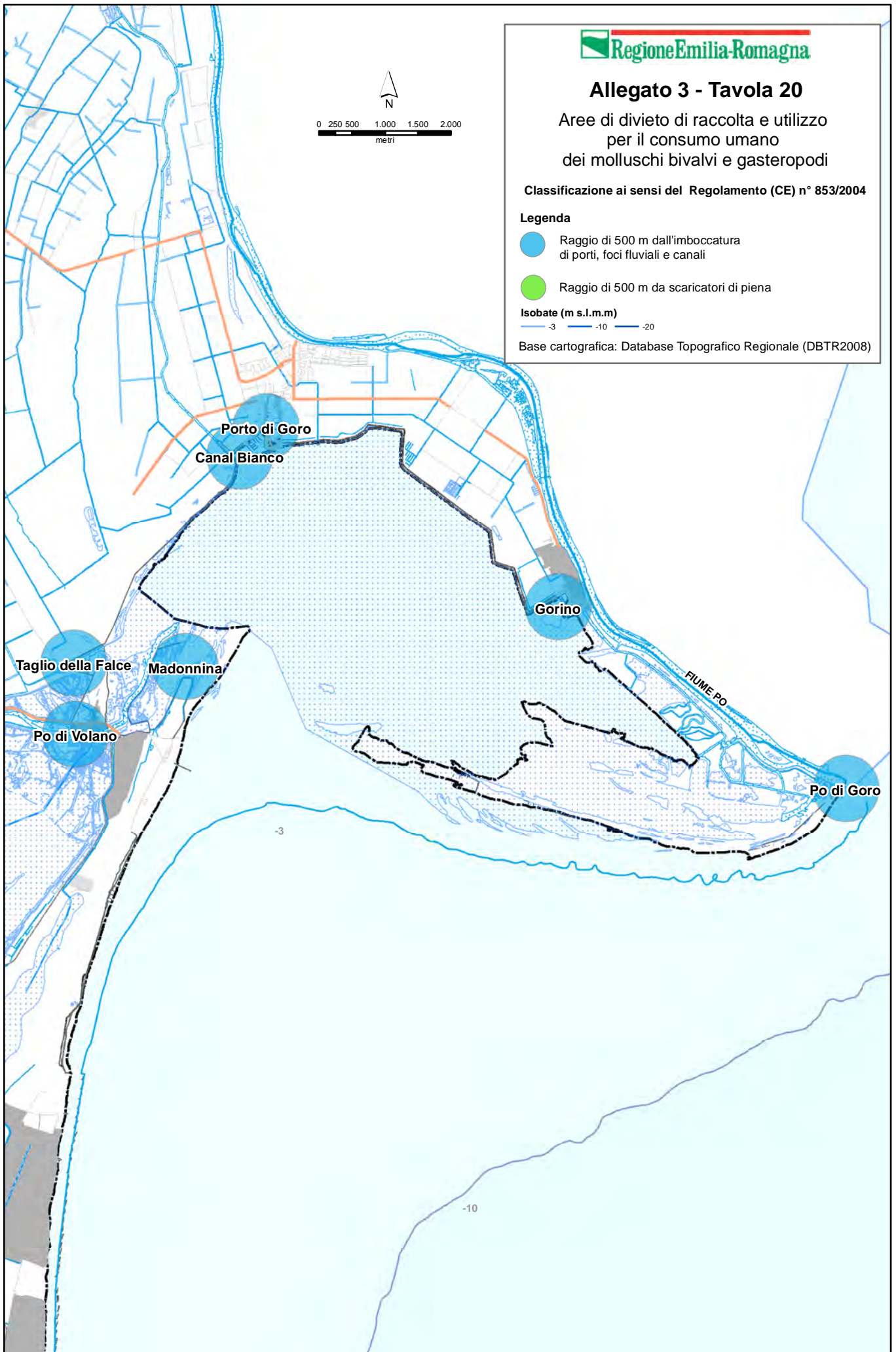
Legenda

-  Raggio di 500 m dall'imboccatura di porti, foci fluviali e canali
-  Raggio di 500 m da scaricatori di piena

Isobate (m s.l.m.)

-  -3
-  -10
-  -20

Base cartografica: Database Topografico Regionale (DBTR2008)





Allegato 3 - Tavola 21

Aree di divieto di raccolta e utilizzo
per il consumo umano
dei molluschi bivalvi e gasteropodi

Classificazione ai sensi del Regolamento (CE) n° 853/2004

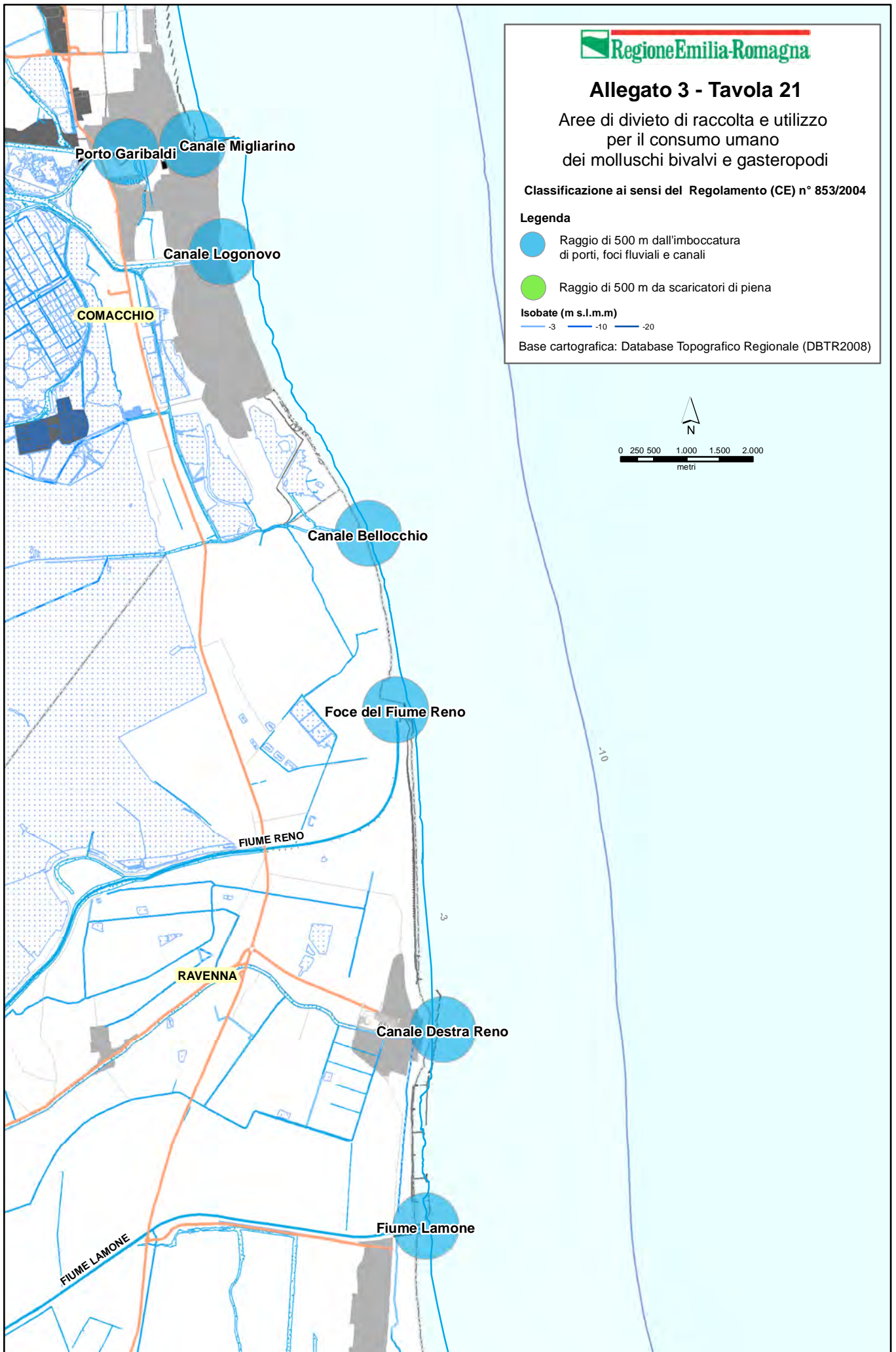
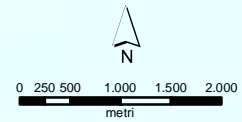
Legenda

-  Raggio di 500 m dall'imboccatura di porti, foci fluviali e canali
-  Raggio di 500 m da scaricatori di piena

Isobate (m s.l.m.)

-  -3
-  -10
-  -20

Base cartografica: Database Topografico Regionale (DBTR2008)





Allegato 3 - Tavola 22

Aree di divieto di raccolta e utilizzo
per il consumo umano
dei molluschi bivalvi e gasteropodi

Classificazione ai sensi del Regolamento (CE) n° 853/2004

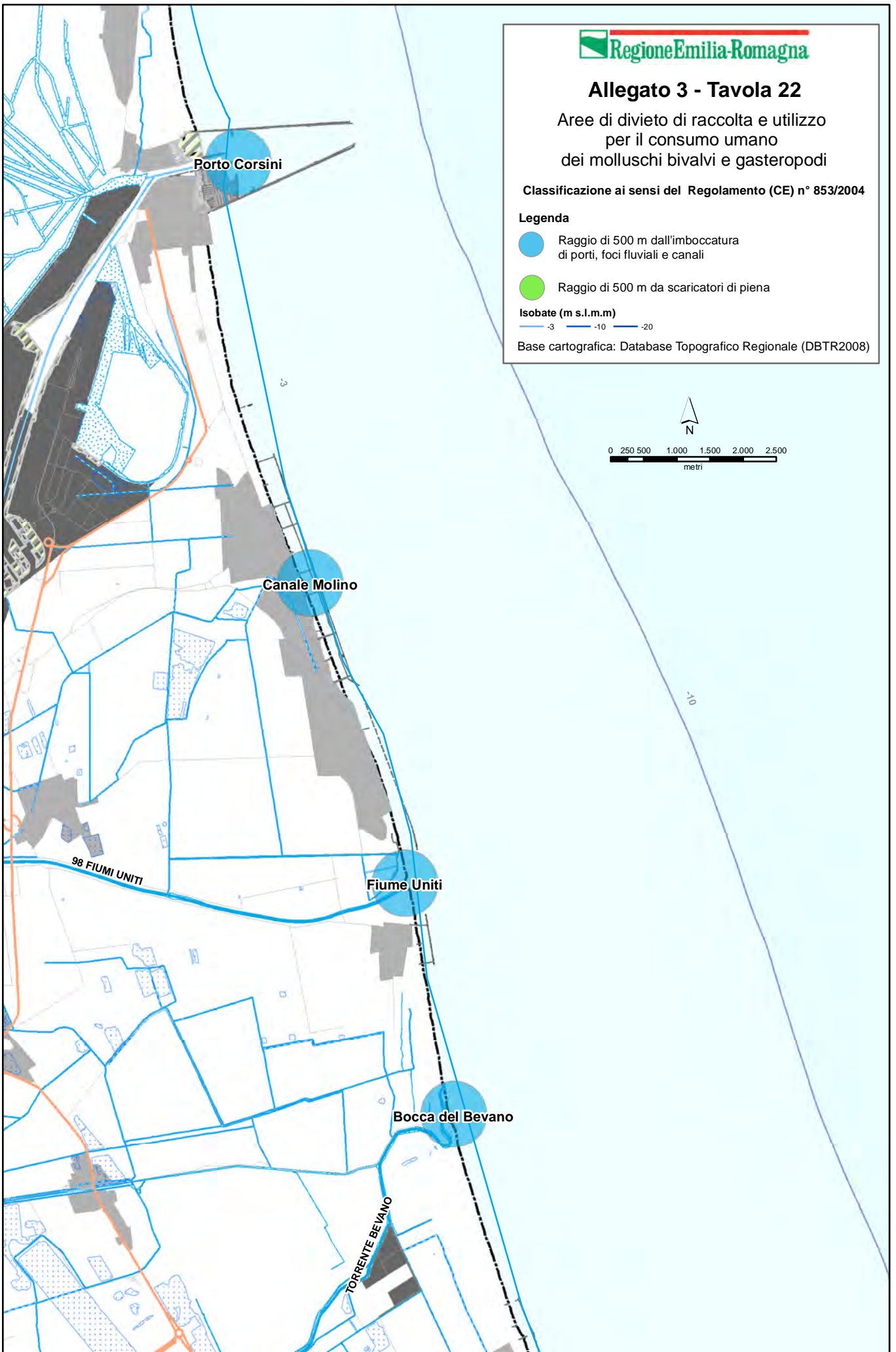
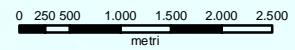
Legenda

-  Raggio di 500 m dall'imboccatura di porti, foci fluviali e canali
-  Raggio di 500 m da scaricatori di piena

Isobate (m s.l.m.)

-  -3
-  -10
-  -20

Base cartografica: Database Topografico Regionale (DBTR2008)





Allegato 3 - Tavola 23

Aree di divieto di raccolta e utilizzo
per il consumo umano
dei molluschi bivalvi e gasteropodi

Classificazione ai sensi del Regolamento (CE) n° 853/2004

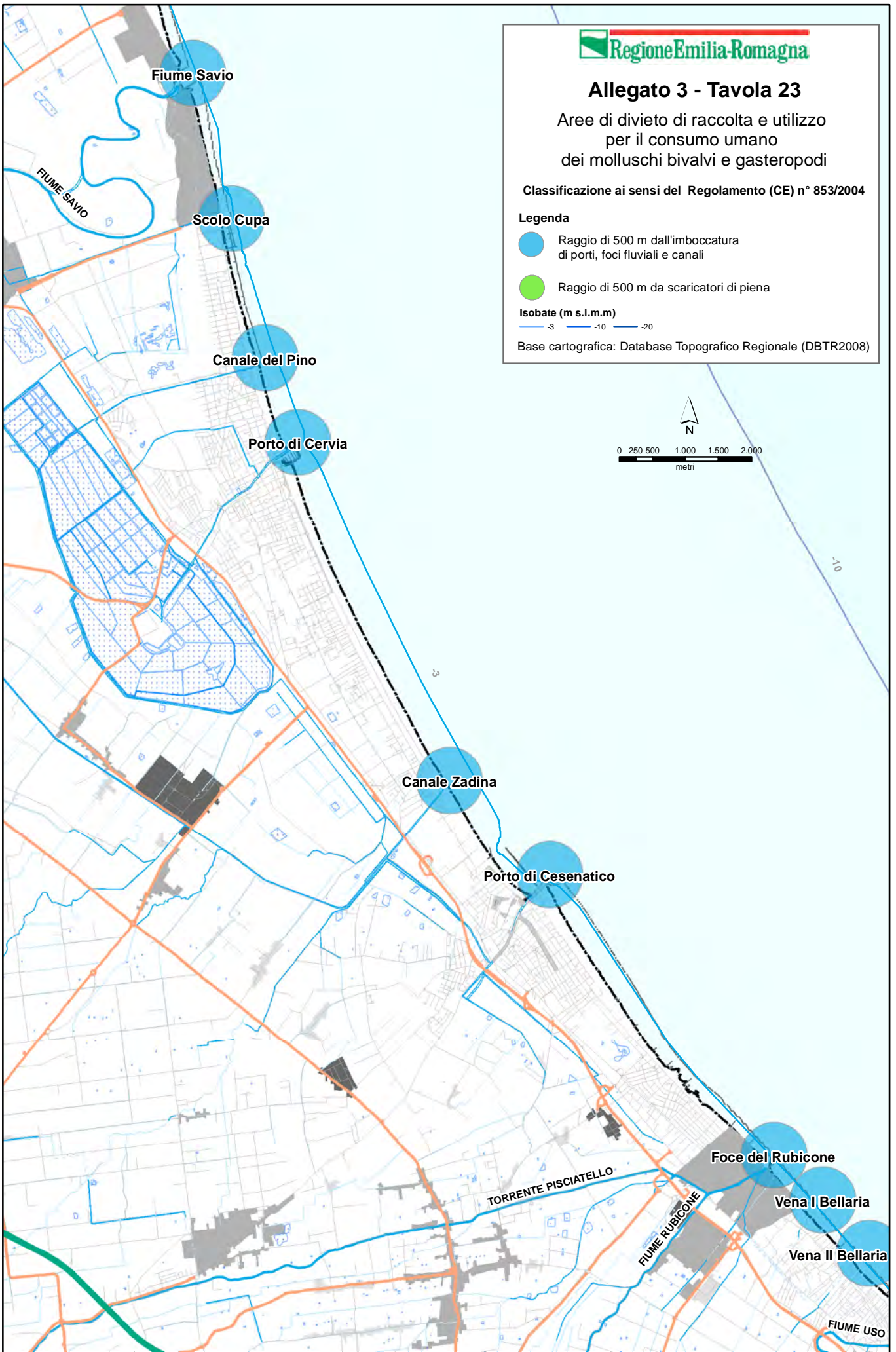
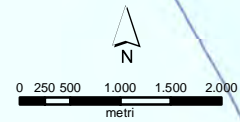
Legenda

-  Raggio di 500 m dall'imboccatura di porti, foci fluviali e canali
-  Raggio di 500 m da scaricatori di piena

Isobate (m s.l.m.)

 -3  -10  -20

Base cartografica: Database Topografico Regionale (DBTR2008)





Allegato 3 - Tavola 24

Aree di divieto di raccolta e utilizzo per il consumo umano dei molluschi bivalvi e gasteropodi

Classificazione ai sensi del Regolamento (CE) n° 853/2004

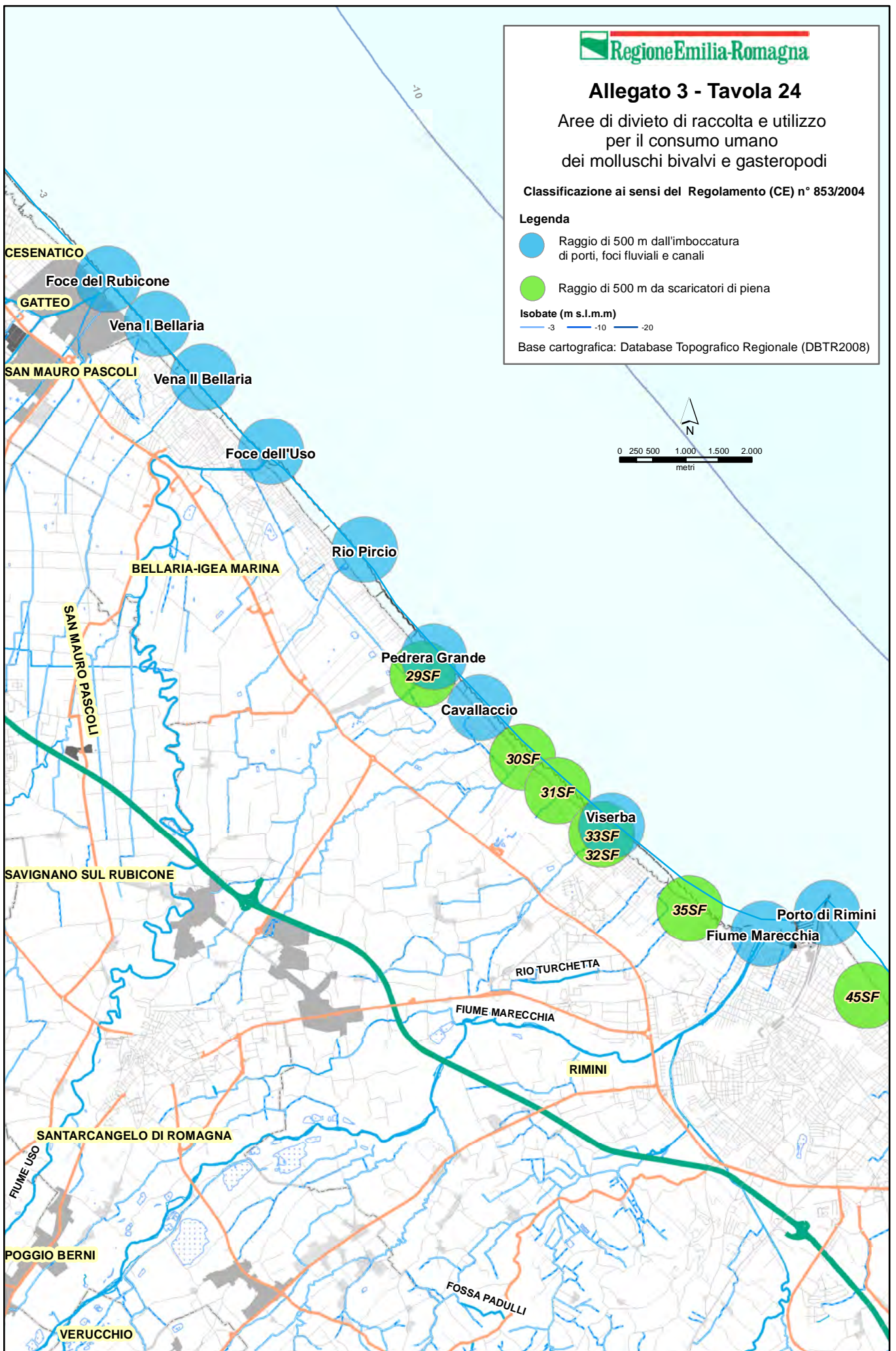
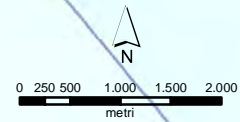
Legenda

-  Raggio di 500 m dall'imboccatura di porti, foci fluviali e canali
-  Raggio di 500 m da scaricatori di piena

Isobate (m s.l.m.)

-  -3
-  -10
-  -20

Base cartografica: Database Topografico Regionale (DBTR2008)





Allegato 3 - Tavola 25

Aree di divieto di raccolta e utilizzo per il consumo umano dei molluschi bivalvi e gasteropodi

Classificazione ai sensi del Regolamento (CE) n° 853/2004

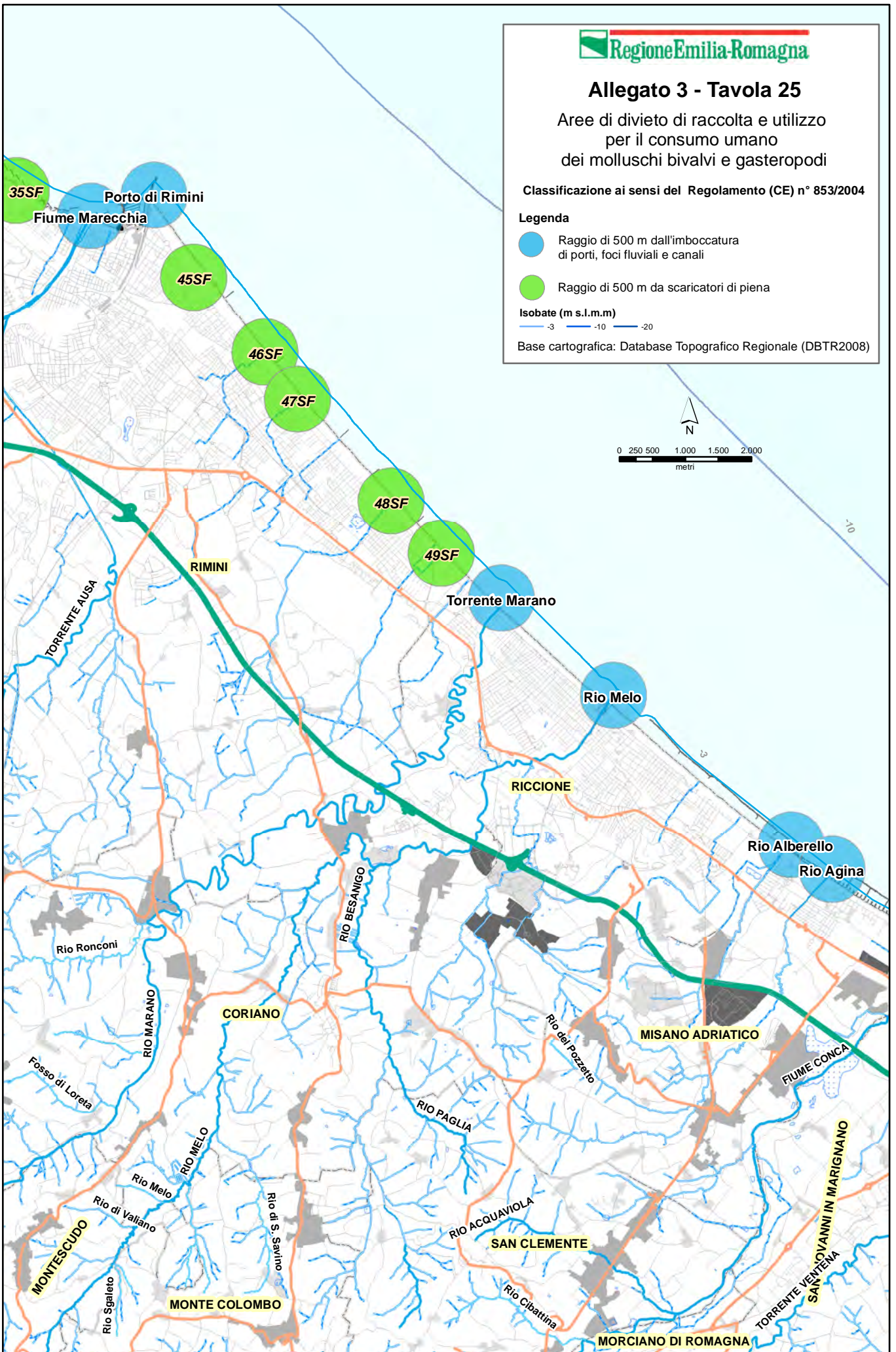
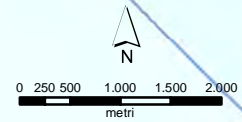
Legenda

-  Raggio di 500 m dall'imboccatura di porti, foci fluviali e canali
-  Raggio di 500 m da scaricatori di piena

Isobate (m s.l.m.)

-3 -10 -20

Base cartografica: Database Topografico Regionale (DBTR2008)





Allegato 3 - Tavola 26

Aree di divieto di raccolta e utilizzo per il consumo umano dei molluschi bivalvi e gasteropodi

Classificazione ai sensi del Regolamento (CE) n° 853/2004

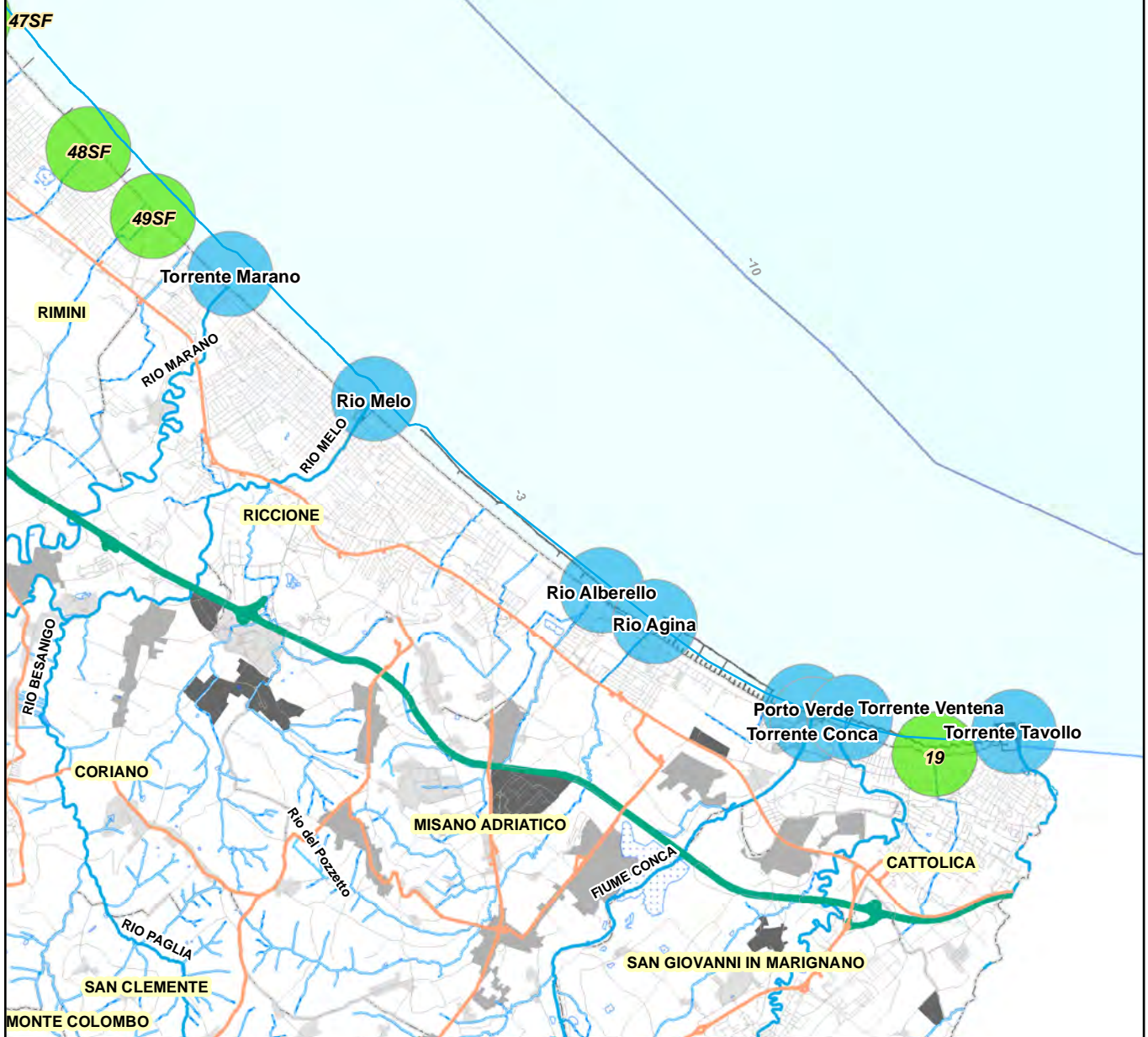
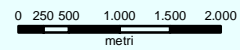
Legenda

-  Raggio di 500 m dall'imboccatura di porti, foci fluviali e canali
-  Raggio di 500 m da scaricatori di piena

Isobate (m s.l.m.)

-  -3
-  -10
-  -20

Base cartografica: Database Topografico Regionale (DBTR2008)






Allegato 3 - Tavola 27

Aree di divieto di raccolta e utilizzo per il consumo umano dei molluschi bivalvi e gasteropodi

Classificazione ai sensi del Regolamento (CE) n° 853/2004

Legenda

-  Raggio di 500 m dall'imboccatura di porti, foci fluviali e canali
-  Raggio di 500 m da scaricatori di piena (Principale)
-  Raggio di 500 m da scaricatori di piena di supporto

Isobate (m s.l.m.)

-  -3
-  -10
-  -20

Base cartografica: Database Topografico Regionale (DBTR2008)

