

REPUBBLICA ITALIANA



Regione Emilia-Romagna

BOLLETTINO UFFICIALE

DIREZIONE E REDAZIONE PRESSO LA PRESIDENZA DELLA REGIONE - VIALE ALDO MORO 52 - BOLOGNA

Parte seconda - N. 30

Anno 45

6 febbraio 2014

N. 36

DELIBERAZIONE DELLA GIUNTA REGIONALE 3 FEBBRAIO 2014, N. 94

Classificazione delle zone per la produzione in allevamento e la raccolta di molluschi bivalvi vivi e gasteropodi marini della regione Emilia-Romagna

REGIONE EMILIA-ROMAGNA

DELIBERAZIONE DELLA GIUNTA REGIONALE 3 FEBBRAIO 2014, N. 94

Classificazione delle zone per la produzione in allevamento e la raccolta di molluschi bivalvi vivi e gasteropodi marini della regione Emilia-Romagna

LA GIUNTA DELLA REGIONE EMILIA-ROMAGNA

Richiamate le proprie deliberazioni n. 821/2002, n. 827/2003, n. 2010/2003, n. 910/2004, n. 1357/2004, 1735/2004, n. 154/2005, n. 527/2005, n. 1194/2005, n. 1963/2005 e n. 830/2006 che, ai sensi dell'art. 4, 1° comma del Decreto Legislativo n. 530/92, hanno definito, e successivamente aggiornato, la classificazione delle zone marine e delle acque interne ove avviene la produzione e la raccolta dei molluschi bivalvi vivi e gasteropodi marini;

Richiamato il Regolamento CE n. 854/2004, allegato II, laddove al Capo I si definisce il campo di applicazione, al Capo II, lettera A, punti 1, 2, 3, 4 e 5 si stabiliscono i criteri per la classificazione delle zone di produzione e di stabulazione e alla lettera B i criteri per il monitoraggio delle zone di produzione e di stabulazione classificate;

Dato atto che con Determinazione regionale n. 16348/2008 del Responsabile del Servizio Veterinario ed Igiene degli Alimenti regionale "Sistema di sorveglianza sanitaria nelle zone di produzione dei molluschi bivalvi vivi", successivamente integrata dalla Determinazione regionale n. 199/2010, si è provveduto a disciplinare modalità e procedure del sistema di sorveglianza;

Richiamata inoltre la propria Deliberazione n. 1498/2010 avente ad oggetto "Recepimento dell'intesa sancita in sede di Conferenza Stato Regioni l'08/7/2010 "Linee guida per l'applicazione del Regolamento (CE) n. 854/2004 e del Regolamento (CE) n. 853/2004 nel settore dei molluschi bivalvi vivi". Revoca parziale della propria Deliberazione n. 696/2007";

Precisato che alle Aziende UU.SS.LL. costiere è demandato il compito di svolgere, attraverso i Dipartimenti di Sanità pubblica, l'attività di sorveglianza sanitaria;

Considerato che le normative sopra richiamate prevedono un aggiornamento periodico della classificazione delle zone marine e delle acque interne ove avviene la produzione e la raccolta dei molluschi bivalvi vivi anche sulla base dei risultati dell'attività di sorveglianza;

Acquisiti i dati relativi alle concessioni del Pubblico Demanio Marittimo rilasciate, per il mantenimento di impianti di acquacoltura, dal Servizio Sviluppo dell'Economia Ittica e delle produzioni animali della Direzione Generale Agricoltura, Economia Ittica e attività faunistico venatoria;

Acquisiti i dati relativi ai nulla osta esclusivi alla raccolta dei molluschi bivalvi vivi rilasciate dalle Provincie di Ferrara e Ravenna in base all'articolo 2 comma 8 bis del Regolamento Regionale 16 agosto 1993, n. 29 e s.m.i.;

Elaborati, in collaborazione con il Servizio regionale Geologico, sismico e dei suoli della Direzione Ambiente e difesa del suolo e della costa, con il Servizio regionale Sviluppo dell'Economia Ittica e delle produzioni animali, con le Provincie di Ferrara, Ravenna, Forlì-Cesena e Rimini e con le Aziende UU.SS.LL. di Ferrara, Ravenna, Cesena e Rimini, i dati relativi alla georeferenziazione e le cartografie delle aree classificate;

Rilevato che le Aziende USL sotto indicate hanno provveduto a confermare l'idoneità delle zone di produzione di molluschi bivalvi e gasteropodi marini secondo quanto previsto dalla normativa comunitaria soprarichiamata e dalla deliberazione n. 1498/2010 di recepimento dell'intesa sulle Linee guida adottate in attuazione della medesima e segnatamente:

- AUSL di Ferrara con nota prot. n. 0069123 dell'11/11/2013, recepita con prot. Regione Emilia-Romagna PG/2013/279449 dell'11 novembre 2013;
- AUSL di Ravenna con nota prot. n. 82590 del 12/12/2013, recepita con prot. Regione Emilia-Romagna PG/2013/0311833 del 16 dicembre 2013;
- AUSL di Cesena con nota prot. n. 0061855 del 17/12/2013, recepita con prot. Regione Emilia-Romagna PG/2014/3269 del 8/1/2014;
- AUSL di Rimini con nota prot. n. Ve1.0126951.15.28.0100/2 dell'11/12/2013, recepita con prot. Regione Emilia-Romagna PG/2013/308968 del 12 dicembre 2013;

Ritenuto di dover procedere, in attuazione della mutata normativa di riferimento sopra richiamata, alla approvazione della classificazione delle zone di produzione dei molluschi bivalvi vivi e gasteropodi marini sia delle acque interne del territorio regionale che delle acque marine antistanti la costa regionale secondo i criteri attualmente vigenti;

Rilevato che le linee guida comunitarie e nazionali richiedono che ogni tre anni sia aggiornata la classificazione o si proceda alla revisione della medesima alla luce del monitoraggio effettuato qualora vengano acquisiti, anche mediante l'attivazione di specifici programmi di indagine, nuovi elementi conoscitivi o qualora vengano individuate da parte delle competenti amministrazioni nuove aree per lo svolgimento dell'attività di molluschicoltura;

Ritenuto pertanto di demandare ad una determinazione dirigenziale del Responsabile del Servizio Veterinario e Igiene degli alimenti della Direzione generale Sanità e Politiche Sociali la revisione o l'aggiornamento della classificazione di cui trattasi, avuto a mente anche l'aggiornamento della titolarità delle concessioni rilasciate agli impianti di acquacoltura;

Richiamata la propria Deliberazione n. 2416/2008, "Indirizzi in ordine alle relazioni organizzative e funzionali tra le strutture e sull'esercizio delle funzioni dirigenziali. Adempimenti conseguenti alla Delibera n. 999/2008. Adeguamento e aggiornamento della Delibera n. 450/2007" e succ. mod.;

Dato atto del parere allegato

Su proposta dell'Assessore alle Politiche per la Salute;

A voti unanimi e palesi
delibera

1. per quanto in premessa esposto, di approvare, ai sensi dell'Allegato II, Capo I e Capo II, lettera A del Regolamento (CE) n. 854/2004, la classificazione delle zone di produzione dei molluschi bivalvi vivi sia delle acque interne del territorio regionale che delle acque marine antistanti la costa regionale secondo la suddivisione di cui all'allegato 1) "Classificazione delle zone delle acque interne del territorio regionale e delle acque marine antistanti la costa della Regione Emilia-Romagna per la produzione in allevamento e la raccolta di molluschi bivalvi vivi e gasteropodi marini", contenente le concessioni demaniali marittime indicate nell'Allegato 2) "Indicazione delle coordinate dei vertici delle aree demaniali marittime in concessione

per il mantenimento degli impianti di acquacoltura con indicazione delle imprese titolari dei singoli specchi acquei” e riportata nelle cartografie dell’Allegato 3) ”Tavole cartografiche”, parti sostanziali ed integranti del presente atto;

2. di stabilire conseguentemente che detta classificazione di cui al punto 1 sostituisce integralmente quella approvata dalle proprie Deliberazioni n. 821/2002, n. 827/2003, n. 2010/2003, n. 910/2004, n. 1357/2004, 1735/2004, n. 154/2005, n. 527/2005, n. 1194/2005, n. 1963/2005 e n. 830/2006, che qui si intendono revocate;

3. di demandare ad una determinazione dirigenziale del Responsabile del Servizio veterinario e igiene alimenti della direzione generale Sanità e Politiche Sociali, la definizione

delle classificazioni complementari, l’aggiornamento e/o la revisione della classificazione di cui trattasi, nonché l’aggiornamento della titolarità delle concessioni rilasciate agli impianti di acqua coltura;

4. di stabilire che la presente classificazione, valevole solo per fini igienico sanitari, non deroga ai divieti di pesca e di raccolta di molluschi bivalvi vivi e gasteropodi marini, permanenti e temporanei, previsti da altri Enti competenti;

5. di vietare la commercializzazione per il consumo umano dei molluschi bivalvi vivi provenienti da zone non classificate;

6. di pubblicare il presente atto e i relativi allegati nel Bollettino Ufficiale Telematico della Regione Emilia-Romagna (B.U.R.E.R.T.).

Allegato 1

Classificazione delle zone delle acque interne del territorio regionale e delle acque marine antistanti la costa della Regione Emilia-Romagna per la produzione in allevamento e la raccolta di molluschi bivalvi vivi e gasteropodi marini.

Sommarario

1	Zone di Tipo A): aree di produzione in allevamento e di crescita naturale di molluschi bivalvi vivi e gasteropodi marini in cui è consentita la raccolta e l'immissione sul mercato per il consumo umano diretto.....	5
1.1	Aree marine di produzione in allevamento in filari in sospensione in mare aperto (long line off-shore).	5
1.1.1	Area demaniale marina denominata "Area fuori Porto Garibaldi" sulla quale insistono impianti di allevamento molluschi.....	5
1.1.1.1	Zone di suddivisione, ai fini del monitoraggio sanitario, dell' "Area fuori Porto Garibaldi" (PG"n")	5
1.1.2	Area demaniale marina denominata "Area fuori Ravenna" sulla quale insistono impianti di allevamento molluschi (Ra"n").....	6
1.1.3	Area demaniale marina denominata "Area fuori Cervia" sulla quale insistono impianti di allevamento molluschi (Cer "n").....	7
1.1.4	Area demaniale marina denominata "Area fuori Cesenatico - Gatteo" sulla quale insistono impianti di allevamento molluschi suddivisa ai fini del monitoraggio sanitario in tre zone (CeGa 'n').....	7
1.1.5	Area demaniale marina denominata "Area fuori Bellaria" sulla quale insistono impianti di allevamento molluschi:	8
1.1.6	Area demaniale marina denominata "Area fuori Riccione-Cattolica" sulla quale insistono impianti di allevamento molluschi suddivisa ai fini del monitoraggio sanitario in tre zone (RiCa 'n').....	8
1.2	Aree marine di crescita in banchi naturali di molluschi bivalvi e gasteropodi.....	10
1.2.1	Parti sommerse delle strutture eni S.p.A.- Divisione Exploration & Production.....	10
1.2.2	Parti sommerse delle strutture della Soc. Agip Petroli denominate: Le coordinate geografiche relative alle parti sommerse delle strutture della Soc. Agip Petroli sono riferite al Datum Roma40 (con origine della coordinate Est a Greenwich) come da rilievo originale dei proprietari delle strutture. ...	11
1.2.3	Area delle scogliere esterne della diga foranea lato Nord di Porto Corsini.	11
1.2.4	Area delle scogliere esterne della diga foranea lato Sud di Marina di Ravenna.	11
1.2.5	Aree marine comprese fra 0,3 miglia marine (555,6 m) e 2 m.m. (3.704 m) dalla costa antistante i Comuni di Goro, di Codigoro e di Comacchio	12
1.2.6	Aree marine comprese fra 0,3 miglia marine (555,6 m) e 2 m.m. (3.704 m) dalla costa antistante i Comuni di Ravenna e di Cervia.	13
1.2.7	Aree marine comprese fra 0,3 miglia marine (555,6 m) e 5 m.m. (9.260 m) dalla costa antistante i Comune di Cesenatico, di Gatteo, di Savignano e di San Mauro Pascoli.	15
1.2.8	Aree marine comprese fra 0,3 miglia marine (555,6 m) e 5 m.m. (9.260 m) dalla costa antistante i Comuni di Bellaria, di Rimini, di Riccione, di Misano Adriatico e di Cattolica.	16
1.2.9	Area marina compresa tra 2 m.m. (3.704 m) dalla linea di costa ed il limite delle acque territoriali antistante la Provincia di Ferrara.	18
1.2.10	Area marina compresa tra 2 m.m. (3.704 m) dalla linea di costa ed il limite delle acque territoriali antistante la Provincia di Ravenna.	18

1.2.11	Area marina compresa tra 5 m.m. (9.260 m) dalla linea di costa ed il limite delle acque territoriali antistante la Provincia di Forlì-Cesena.....	19
1.2.12	Area marina compresa tra 5 m.m. (9.260 m) dalla linea di costa ed il limite delle acque territoriali antistante la Provincia di Rimini.	20
2	Zone di Tipo B) di produzione in allevamento e di crescita naturale di molluschi bivalvi vivi e gasteropodi marini nelle quali è consentita la raccolta e l'immissione sul mercato per il consumo umano esclusivamente dopo un trattamento in un centro di depurazione o previa stabulazione.....	21
2.1	Aree marine di produzione in allevamento di molluschi bivalvi vivi	21
2.1.1	Area della Sacca di Goro: in concessione demaniale per il mantenimento di impianti di molluschicoltura, suddivisa, ai fini del monitoraggio sanitario, in aree dedicate all'allevamento dei molluschi bivalvi vivi (C "n")	21
2.1.2	Area antistante la costa del Comune di Comacchio, comprese fra la battigia e le scogliere frangiflutti, in concessione demaniale per il mantenimento di impianti di molluschicoltura.	27
2.1.3	Aree antistanti la costa del Comune di Cesenatico, comprese fra la battigia e le scogliere frangiflutti, in concessione demaniale per il mantenimento di impianti di molluschicoltura.	28
2.1.4	Aree antistanti la costa del Comune di Bellaria, comprese fra la battigia e le scogliere frangiflutti, in concessione demaniale per il mantenimento di impianti di molluschicoltura.	29
	2.1.5 Aree marine di crescita in banchi naturali di molluschi bivalvi vivi e di produzione in allevamento temporaneo per delocalizzazione del prodotto <i>Tapes spp.</i> dagli allevamenti della Sacca di Goro, nei periodi a rischio di anossia delle acque.	30
2.1.5.1	Aree di Tutela Biologica della Sacca di Goro (meglio note come "aree nursery") c.d. "Pianasso", c.d. "Scanno sopra o Bassunsin" e c.d. "Scanno sotto".....	30
2.2	Aree marine costiere compresa tra la linea di riva ed una linea parallela distante 0,3 m.m. (555,6 m).....	31
2.2.1	Area marina antistante la costa della Provincia di Ferrara.....	31
2.2.2	Area marina antistante la costa della Provincia di Ravenna.....	32
2.2.3	Area marina antistante la costa della Provincia di Forlì-Cesena.	33
2.2.4	Area marina antistante la costa della Provincia di Rimini.	34
2.3	Aree delle acque interne di crescita in banchi naturali di molluschi bivalvi vivi.	35
2.3.1	FPV - Foce Po di Volano (Comune di Codigoro), all'interno del Po di Volano, dal ponte della s.p. 54 per Volano allo sbocco lagunare:	35
2.3.2	MDV - Madonnina di Volano - (Comune di Comacchio), all'interno degli specchi acquei delimitati dalle seguenti coordinate:	35
2.3.3	NAV - Canale Navigabile (Comune di Comacchio), all'interno della zona compresa fra il ponte Pega (Comacchio) ed il ponte sulla Romea.	37
2.3.4	FAT - Canale Sub Lagunare Fattibello (Comune di Comacchio), all'interno della zona compresa fra la confluenza con il Canale Navigabile nei pressi di Ponte Pega (Comacchio) e la confluenza con il Canale Valletta.	37
2.3.5	VAL - Canale Valletta (Comune di Comacchio), all'interno della zona compresa fra la confluenza con il Canale Sub Lagunare Fattibello e l'incrocio con il canale Navigabile.....	38

2.3.6	PAL - Canale Pallotta (Comune di Comacchio), all'interno della zona compresa fra l'incrocio verso Nord con il Canale Navigabile e l'incrocio verso Sud con il Canale Sub Lagunare.....	38
2.3.7	LOG - Canale Logonovo (Comune di Comacchio), all'interno della zona compresa fra il ponte che collega il Lido degli Estensi con il Lido di Spina (Viale delle Acacie) e la chiusa che separa il Canale Logonovo dal Canale Valletta.....	39
	FOC - Canale della Foce (Comune di Comacchio), all'interno della zona compresa fra il canale delle Vene e l'incrocio fra i canali della Foce, Logonovo e Valletta.	39
2.3.8	VEN - Canale delle Vene (Comune di Comacchio), all'interno della zona compresa fra la confluenza con il Canale Logonovo e la confluenza con il Canale Bellocchio.	40
2.3.9	BAI - Area interna alla Pialassa Baiona (Comune di Ravenna) delimitata dalle seguenti coordinate:	40
2.4	Aree delle acque interne di allevamento di molluschi bivalvi vivi.....	41
2.4.1	SCO - Comune di Comacchio - Allevamento della Ditta Scorsone Giuseppe e Antonio ubicato in valle interna privata.....	41
3	Aree marine e acque interne nelle quali è vietata la raccolta e l'utilizzo dei molluschi bivalvi vivi e dei gasteropodi per il consumo umano.	42
3.1	Aree marine e acque interne comprese nel raggio 500 mt. dal punto mediano dell'imboccatura dei porti e delle foci dei fiumi e dei canali.	42
3.2	Aree marine e acque interne comprese in un raggio di 500 mt. dagli scaricatori di piena.....	44

- 1 Zone di Tipo A): aree di produzione in allevamento e di crescita naturale di molluschi bivalvi vivi e gasteropodi marini in cui è consentita la raccolta e l'immissione sul mercato per il consumo umano diretto.**
- 1.1 Aree marine di produzione in allevamento in filari in sospensione in mare aperto (long line off-shore).**
- 1.1.1 Area demaniale marina denominata "Area fuori Porto Garibaldi" sulla quale insistono impianti di allevamento molluschi.

Rappresentazione cartografica in Tavola 1 – Allegato 3						
Area	Coordinate geografiche (DMS) Datum ETRS89			Coordinate piane (metri) Datum ETRS89 - UTM Fuso 33N		
	PG	LAT. 44° 45' 21,518" N	LONG. 12° 17' 11,292" E	4959425,398 N	285225,677 E	
LAT. 44° 45' 17,178" N		LONG. 12° 21' 31,131" E	4959103,368 N	290934,188 E		
LAT. 44° 41' 47,739" N		LONG. 12° 17' 5,955" E	4952832,846 N	284888,210 E		
LAT. 44° 41' 48,130" N		LONG. 12° 21' 30,879" E	4952653,083 N	290719,231 E		

- 1.1.1.1 Zone di suddivisione, ai fini del monitoraggio sanitario, dell' "Area fuori Porto Garibaldi" (**PG"n"**) .

Rappresentazione cartografica in Tavola 1 – Allegato 3						
Zona	Coordinate geografiche (DMS) Datum ETRS89			Coor. piane (metri) Datum ETRS89 - UTM Fuso 33N		
	PG1	LAT. 44° 43' 17,463" N	LONG. 12° 18' 40,047" E	4955532,678 N	287050,526 E	
LAT. 44° 43' 14,759" N		LONG. 12° 17' 8,124" E	4955516,388 N	285025,518 E		
LAT. 44° 45' 21,518" N		LONG. 12° 17' 11,292" E	4959425,398 N	285225,677 E		
LAT. 44° 45' 20,026" N		LONG. 12° 18' 41,694" E	4959313,351 N	287211,743 E		
PG2	LAT. 44° 43' 18,604" N	LONG. 12° 19' 54,801" E	4955513,722 N	288696,214 E		
	LAT. 44° 43' 17,463" N	LONG. 12° 18' 40,047" E	4955532,678 N	287050,526 E		
	LAT. 44° 45' 20,026" N	LONG. 12° 18' 41,694" E	4959313,351 N	287211,743 E		
	LAT. 44° 45' 18,785" N	LONG. 12° 19' 56,034" E	4959221,215 N	288844,952 E		
PG3	LAT. 44° 43' 18,604" N	LONG. 12° 19' 54,801" E	4955513,722 N	288696,214 E		
	LAT. 44° 45' 18,785" N	LONG. 12° 19' 56,034" E	4959221,215 N	288844,952 E		
	LAT. 44° 45' 17,178" N	LONG. 12° 21' 31,131" E	4959103,368 N	290934,188 E		

	LAT. 44° 43' 19,514" N LONG. 12° 21' 30,879" E	4955472,858 N 290810,743 E
PG4	LAT. 44° 43' 14,759" N LONG. 12° 17' 8,124" E	4955516,388 N 285025,518 E
	LAT. 44° 43' 17,463" N LONG. 12° 18' 40,047" E	4955532,678 N 287050,526 E
	LAT. 44° 41' 48,130" N LONG. 12° 18' 40,428" E	4952775,893 N 286967,836 E
	LAT. 44° 41' 47,739" N LONG. 12° 17' 5,955" E	4952832,846 N 284888,210 E
PG5	LAT. 44° 42' 29,087" N LONG. 12° 21' 30,879" E	4953916,849 N 290760,240 E
	LAT. 44° 42' 30,250" N LONG. 12° 18' 40,248" E	4954075,702 N 287006,818 E
	LAT. 44° 43' 17,463" N LONG. 12° 18' 40,047" E	4955532,678 N 287050,526 E
	LAT. 44° 43' 19,514" N LONG. 12° 21' 30,879" E	4955472,858 N 290810,743 E
PG6	LAT. 44° 42' 29,087" N LONG. 12° 21' 30,879" E	4953916,849 N 290760,240 E
	LAT. 44° 41' 48,130" N LONG. 12° 21' 30,879" E	4952653,083 N 290719,231 E
	LAT. 44° 41' 48,130" N LONG. 12° 18' 40,428" E	4952775,893 N 286967,836 E
	LAT. 44° 42' 30,250" N LONG. 12° 18' 40,248" E	4954075,702 N 287006,818 E
Molluschi allevati: Mytilus spp.		

L'indicazione delle coordinate dei vertici delle singole aree demaniali marittime in concessione per il mantenimento di impianti di acquacoltura e l'indicazione delle relative imprese titolari dei singoli specchi acquei ricadenti all'interno di ogni zona sono riportate nel successivo allegato 2 punto 1).

1.1.2 Area demaniale marina denominata "Area fuori Ravenna" sulla quale insistono impianti di allevamento molluschi (Ra"n").

Rappresentazione cartografica in Tavola 2 – Allegato 3		
Area	Coordinate geografiche (DMS) Datum ETRS89	Coord. piane (metri) Datum ETRS89 - UTM Fuso 33N
Ra1	LAT. 44° 26' 40,726" N N LONG. 12° 31' 44,726" E E	4924230,250 N 303381,232 E
	LAT. 44° 25' 33,994" N N LONG. 12° 31' 43,916" E E	4922171,754 N 303301,111 E
	LAT. 44° 25' 34,077" N N LONG. 12° 30' 11,372" E E	4922236,467 N 301254,941 E
	LAT. 44° 26' 40,404" N N LONG. 12° 30' 11,891" E E	4924282,637 N 301328,899 E
Molluschi allevati: Mytilus spp.		

L'indicazione delle coordinate dei vertici delle singole aree demaniali marittime in concessione e l'indicazione delle relative imprese titolari dei singoli specchi acquei ricadenti all'interno di ogni zona sono riportate nel successivo allegato 2 punto 2).

1.1.3 Area demaniale marina denominata "Area fuori Cervia" sulla quale insistono impianti di allevamento molluschi (Cer "n").

Rappresentazione cartografica in Tavola 2 – Allegato 3										
Area	Coordinate geografiche (DMS)					Coor. piane (metri)				
	Datum ETRS89					Datum ETRS89 - UTM Fuso 33N				
Cer1	LAT.	44° 20' 28,821"	N	LONG.	2° 25' 38,399"	E	4913004,847	N	294923,221	E
	LAT.	44° 18' 48,414"	N	LONG.	12° 26' 34,942"	E	4909867,613	N	296078,577	E
	LAT.	44° 18' 34,342"	N	LONG.	12° 24' 54,465"	E	4909503,232	N	293838,965	E
	LAT.	44° 20' 11,582"	N	LONG.	12° 24' 11,262"	E	4912533,818	N	292976,892	E
Molluschi allevati: Mytilus spp.										

L'indicazione delle coordinate dei vertici delle singole aree demaniali marittime in concessione e l'indicazione delle relative imprese titolari dei singoli specchi acquei ricadenti all'interno di ogni zona sono riportate nel successivo allegato 2 punto 3).

1.1.4 Area demaniale marina denominata "Area fuori Cesenatico - Gatteo" sulla quale insistono impianti di allevamento molluschi suddivisa ai fini del monitoraggio sanitario in tre zone (CeGa 'n').

Rappresentazione cartografica in Tavola 3 – Allegato										
Zona	Coordinate geografiche (DMS)					Coor. piane (metri)				
	Datum ETRS89					Datum ETRS89 - UTM Fuso 33N				
CeGa1	LAT.	44° 13' 44,579"	N	LONG.	12° 28' 0,397"	E	4900434,165	N	297682,183	E
	LAT.	44° 12' 34,758"	N	LONG.	12° 29' 16,501"	E	4898228,020	N	299304,677	E
	LAT.	44° 11' 51,145"	N	LONG.	12° 28' 7,369"	E	4896929,490	N	297728,967	E
	LAT.	44° 13' 5,330"	N	LONG.	12° 26' 55,047"	E	4899268,064	N	296194,745	E
CeGa2	LAT.	44° 13' 14,790"	N	LONG.	12° 30' 18,515"	E	4899421,195	N	300718,451	E
	LAT.	44° 14' 16,288"	N	LONG.	12° 29' 11,002"	E	4901364,371	N	299278,558	E
	LAT.	44° 14' 53,067"	N	LONG.	12° 30' 29,781"	E	4902445,893	N	301060,471	E
	LAT.	44° 13' 54,812"	N	LONG.	12° 31' 22,851"	E	4900612,820	N	302183,230	E
CeGa3	LAT.	44° 12' 14,335"	N	LONG.	12° 30' 46,868"	E	4897536,820	N	301291,072	E
	LAT.	44° 11' 18,580"	N	LONG.	12° 31' 21,506"	E	4895793,317	N	302007,978	E
	LAT.	44° 11' 25,779"	N	LONG.	12° 29' 32,171"	E	4896089,087	N	299587,446	E
Molluschi allevati: Mytilus spp.										

L'indicazione delle coordinate dei vertici delle singole aree demaniali marittime in concessione e l'indicazione delle relative imprese titolari dei singoli specchi acquei ricadenti all'interno di ogni zona sono riportate nel successivo allegato 2 punto 4).

1.1.5 Area demaniale marina denominata "Area fuori Bellaria" sulla quale insistono impianti di allevamento molluschi:

Rappresentazione cartografica in Tavola 3 – Allegato 3										
Zona	Coordinate geografiche (DMS)					Coord. piane (metri)				
	Datum ETRS89					Datum ETRS89 - UTM Fuso 33N				
Bel1	LAT.	44° 10' 12,462"	N	LONG.	12° 32' 26,735"	E	4893709,801	N	303395,039	E
	LAT.	44° 8' 46,320"	N	LONG.	12° 34' 6,834"	E	4890985,843	N	305539,344	E
	LAT.	44° 8' 5,798"	N	LONG.	12° 32' 57,439"	E	4889781,369	N	303960,371	E
	LAT.	44° 9' 53,912"	N	LONG.	12° 30' 49,457"	E	4893202,479	N	301217,410	E
	LAT.	44° 10' 17,075"	N	LONG.	12° 31' 21,916"	E	4893895,386	N	301959,853	E
Molluschi allevati: <i>Mytilus</i> spp.										

L'indicazione delle coordinate dei vertici delle singole aree demaniali marittime in concessione e l'indicazione delle relative imprese titolari dei singoli specchi acquei ricadenti all'interno di ogni zona sono riportate nel successivo allegato 2 punto 5).

1.1.6 Area demaniale marina denominata "Area fuori Riccione-Cattolica" sulla quale insistono impianti di allevamento molluschi suddivisa ai fini del monitoraggio sanitario in tre zone (RiCa 'n').

Rappresentazione cartografica in Tavola 4 – Allegato 3										
Zone	Coordinate geografiche (DMS)					Coord. piane (metri)				
	Datum ETRS89					Datum ETRS89 - UTM Fuso 33N				
RiCa1	LAT.	44° 3' 59,418"	N	LONG.	12° 41' 54,628"	E	4881834,775	N	315684,458	E
	LAT.	44° 3' 28,544"	N	LONG.	12° 40' 59,595"	E	4880916,548	N	314433,373	E
	LAT.	44° 4' 3,079"	N	LONG.	12° 40' 18,663"	E	4882007,736	N	313552,787	E
	LAT.	44° 4' 21,909"	N	LONG.	12° 39' 57,663"	E	4882601,939	N	313102,084	E
	LAT.	44° 4' 49,981"	N	LONG.	12° 40' 49,895"	E	4883435,210	N	314288,340	E
RiCa2	LAT.	44° 3' 59,418"	N	LONG.	12° 41' 54,628"	E	4881834,775	N	315684,458	E
	LAT.	44° 2' 46,298"	N	LONG.	12° 43' 28,162"	E	4879520,947	N	317702,894	E
	LAT.	44° 2' 30,091"	N	LONG.	12° 43' 3,309"	E	4879036,218	N	317135,968	E

	LAT. 44° 1' 3,049" N LONG. 12° 44' 45,316" E	4876288,164 N 319332,730 E
	LAT. 43° 59' 59,244" N LONG. 12° 43' 3,678" E	4874381,876 N 317015,281 E
	LAT. 44° 0' 8,977" N LONG. 12° 42' 51,431" E	4874689,714 N 316750,855 E
	LAT. 44° 0' 18,765" N LONG. 12° 43' 6,879" E	4874982,170 N 317103,238 E
	LAT. 44° 1' 30,712" N LONG. 12° 41' 46,624" E	4877251,676 N 315378,070 E
	LAT. 44° 1' 52,651" N LONG. 12° 42' 19,616" E	4877908,079 N 316131,382 E
	LAT. 44° 2' 59,731" N LONG. 12° 40' 50,867" E	4880033,013 N 314214,140 E
	LAT. 44° 2' 39,372" N LONG. 12° 40' 14,236" E	4879427,897 N 313381,235 E
	LAT. 44° 3' 24,802" N LONG. 12° 39' 18,087" E	4880865,004 N 312171,583 E
	LAT. 44° 4' 3,079" N LONG. 12° 40' 18,663" E	4882007,736 N 313552,787 E
	LAT. 44° 3' 28,544" N LONG. 12° 40' 59,595" E	4880916,548 N 314433,373 E
RiCa3	LAT. 43° 59' 59,244" N LONG. 12° 43' 3,678" E	4874381,876 N 317015,281 E
	LAT. 44° 1' 3,049" N LONG. 12° 44' 45,316" E	4876288,164 N 319332,730 E
	LAT. 44° 0' 5,158" N LONG. 12° 45' 53,096" E	4874460,952 N 320793,383 E
	LAT. 43° 58' 59,148" N LONG. 12° 44' 19,263" E	4872481,330 N 318647,806 E
Molluschi allevati: <i>Mytilus</i> spp.		

L'indicazione delle coordinate dei vertici delle singole aree demaniali marittime in concessione e l'indicazione delle relative imprese titolari dei singoli specchi acquei ricadenti all'interno di ogni zona sono riportate nel successivo allegato 2 punto 6).

1.2 Aree marine di crescita in banchi naturali di molluschi bivalvi e gasteropodi.

1.2.1 Parti sommerse delle strutture eni S.p.A.- Divisione Exploration & Production

Rappresentazione cartografica in Tavola 5 – Allegato 3		
Area	Coordinate geografiche (DMS)	
	Datum ROMA40 (Greenwich)	
Angela cluster	LAT. 44° 23' 32,00" N	LONG. 12° 20' 41,05" E
Antares 1	LAT. 44° 23' 40,07" N	LONG. 12° 26' 38,80" E
Armida 1	LAT. 44° 28' 30,20" N	LONG. 12° 27' 16,10" E
Azalea A	LAT. 44° 10' 16,23" N	LONG. 12° 42' 52,33" E
Diana cluster	LAT. 44° 26' 26,86" N	LONG. 12° 25' 33,95" E
Morena 1	LAT. 44° 13' 49,00" N	LONG. 12° 28' 59,00" E
Porto Corsini Mare S1	LAT. 44° 20' 52,75" N	LONG. 12° 35' 20,79" E
Porto Corsini Mare S2	LAT. 44° 22' 05,36" N	LONG. 12° 34' 37,69" E
Porto Corsini 73	LAT. 44° 23' 03,60" N	LONG. 12° 34' 45,30" E
Regina 1	LAT. 44° 06' 09,00" N	LONG. 12° 50' 06,00" E
Molluschi presenti: Mytilus spp.		

Le coordinate geografiche relative alle parti sommerse delle strutture eni S.p.A sono riferite al Datum Roma40 (con origine della coordinate Est a Greenwich) come da rilievo originale dei proprietari delle strutture.

1.2.2 Parti sommerse delle strutture della Soc. Agip Petroli denominate:

Rappresentazione cartografica in Tavola 5 – Allegato 3		
Area	Coordinate geografiche (DMS) Datum ROMA40 (Greenwich)	
Terminale Agip4	LAT. 44° 27' 30" N	LONG. 12° 31' 15" E
Terminale Agip1	LAT. 44° 28' 22" N	LONG. 12° 21' 20" E
Molluschi presenti: Mytilus spp.		

Le coordinate geografiche relative alle parti sommerse delle strutture della Soc. Agip Petroli sono riferite al Datum Roma40 (con origine della coordinate Est a Greenwich) come da rilievo originale dei proprietari delle strutture.

1.2.3 Area delle scogliere esterne della diga foranea lato Nord di Porto Corsini.

Rappresentazione cartografica in Tavola 6 – Allegato 3								
Coordinate geografiche (DMS) Datum ETRS89						Coord. piane (metri) Datum ETRS89 - UTM Fuso 33N		
LAT.	44° 29' 51,512"	N	LONG.	12° 17' 50,819"	E	4930700,149	N	285143,173 E
LAT.	44° 29' 51,808"	N	LONG.	12° 17' 50,807"	E	4930709,293	N	285143,210 E
LAT.	44° 29' 52,446"	N	LONG.	12° 18' 49,831"	E	4930686,022	N	286445,867 E
LAT.	44° 29' 52,067"	N	LONG.	12° 18' 49,831"	E	4930674,284	N	286446,947 E
Molluschi presenti: Mytilus spp.								

1.2.4 Area delle scogliere esterne della diga foranea lato Sud di Marina di Ravenna.

Rappresentazione cartografica in Tavola 6 – Allegato 3								
Coordinate geografiche (DMS) Datum ETRS89						Coord. piane (metri) Datum ETRS89 - UTM Fuso 33N		
LAT.	44° 29' 23,686"	N	LONG.	12° 17' 50,716"	E	4929841,620	N	285112,489 E
LAT.	44° 29' 23,324"	N	LONG.	12° 17' 50,950"	E	4929830,276	N	285117,282 E
LAT.	44° 29' 41,782"	N	LONG.	12° 18' 51,398"	E	4930355,779	N	286471,116 E
LAT.	44° 29' 41,429"	N	LONG.	12° 18' 51,641"	E	4930344,723	N	286476,132 E
Molluschi presenti: Mytilus spp.								

1.2.5 Aree marine comprese fra 0,3 miglia marine (555,6 m) e 2 m.m. (3.704 m) dalla costa antistante i Comuni di Goro, di Codigoro e di Comacchio

Rappresentazione cartografica in Tavola 7 – Allegato 3							
Area	Zona	Coordinate geografiche (DMS)				Coor. piane (metri)	
		Datum ETRS89				Datum ETRS89 - UTM Fuso 33N	
1A	Goro	LAT. 44° 47' 47,816" N	LONG. 12° 16' 40,340" E	4963962,398	N	284696,348	E
		LAT. 44° 46' 55,877" N	LONG. 12° 15' 59,581" E	4962389,817	N	283746,929	E
		LAT. 44° 46' 32,357" N	LONG. 12° 18' 9,178" E	4961568,912	N	286570,906	E
		LAT. 44° 45' 29,682" N	LONG. 12° 23' 17,020" E	4959414,021	N	293274,702	E
		LAT. 44° 46' 34,044" N	LONG. 12° 23' 40,506" E	4961383,441	N	293854,706	E
		LAT. 44° 47' 0,516" N	LONG. 12° 18' 59,218" E	4962401,405	N	287699,396	E
Molluschi presenti: Chamelea gallina.							
2A	Comacchio	LAT. 44° 46' 55,877" N	LONG. 12° 15' 59,581" E	4962389,817	N	283746,929	E
		LAT. 44° 45' 42,516" N	LONG. 12° 15' 19,374" E	4960155,897	N	282786,922	E
		LAT. 44° 41' 49,951" N	LONG. 12° 14' 50,946" E	4953000,877	N	281919,152	E
		LAT. 44° 40' 52,664" N	LONG. 12° 15' 2,040" E	4951224,978	N	282103,613	E
		LAT. 44° 40' 36,541" N	LONG. 12° 15' 26,236" E	4950709,515	N	282619,523	E
		LAT. 44° 40' 37,082" N	LONG. 12° 17' 49,941" E	4950620,400	N	285783,899	E
		LAT. 44° 41' 47,739" N	LONG. 12° 17' 5,955" E	4952832,846	N	284888,210	E
		LAT. 44° 45' 21,518" N	LONG. 12° 17' 11,292" E	4959425,398	N	285225,677	E
		LAT. 44° 45' 38,506" N	LONG. 12° 17' 30,595" E	4959935,437	N	285667,532	E
		LAT. 44° 46' 32,357" N	LONG. 12° 18' 9,178" E	4961568,912	N	286570,906	E
Molluschi presenti: Chamelea gallina.							
3A	Lido degli Estensi	LAT. 44° 40' 36,541" N	LONG. 12° 15' 26,236" E	4950709,515	N	282619,523	E
		LAT. 44° 39' 21,778" N	LONG. 12° 15' 37,475" E	4948394,288	N	282789,349	E
		LAT. 44° 40' 37,041" N	LONG. 12° 17' 49,946" E	4950619,151	N	285783,985	E
		LAT. 44° 40' 37,082" N	LONG. 12° 17' 49,941" E	4950620,400	N	285783,899	E
Molluschi presenti: Chamelea gallina.							

1.2.6 Aree marine comprese fra 0,3 miglia marine (555,6 m) e 2 m.m. (3.704 m) dalla costa antistante i Comuni di Ravenna e di Cervia.

Rappresentazione cartografica in Tavola 8 – Allegato 3					
Area	Zona	Coordinate geografiche (DMS)		Coord. piane (metri)	
		Datum ETRS89		Datum ETRS89 - UTM Fuso 33N	
4A	Foce Reno	LAT. 44° 32' 55,536" N	LONG. 12° 17' 24,385" E	4936397,650 N	284747,854 E
		LAT. 44° 32' 21,495" N	LONG. 12° 17' 14,674" E	4935354,396 N	284498,669 E
		LAT. 44° 31' 35,511" N	LONG. 12° 17' 13,595" E	4933936,347 N	284427,718 E
		LAT. 44° 31' 29,906" N	LONG. 12° 19' 35,898" E	4933659,784 N	287563,124 E
		LAT. 44° 32' 13,445" N	LONG. 12° 19' 40,010" E	4935000,238 N	287697,856 E
Molluschi presenti: Chamelea gallina.					
5A	Marina Romea	LAT. 44° 31' 35,511" N	LONG. 12° 17' 13,595" E	4933936,347 N	284427,718 E
		LAT. 44° 29' 55,433" N	LONG. 12° 17' 33,219" E	4930834,008 N	284758,490 E
		LAT. 44° 29' 59,435" N	LONG. 12° 19' 56,048" E	4930853,715 N	287916,706 E
		LAT. 44° 31' 29,915" N	LONG. 12° 19' 35,898" E	4933660,047 N	287563,127 E
Molluschi presenti: Chamelea gallina.					
6A	Marina di Ravenna	LAT. 44° 29' 16,763" N	LONG. 12° 17' 34,794" E	4929639,649 N	284753,745 E
		LAT. 44° 27' 51,274" N	LONG. 12° 17' 46,323" E	4926993,429 N	284921,112 E
		LAT. 44° 26' 42,706" N	LONG. 12° 18' 13,780" E	4924857,692 N	285458,054 E
		LAT. 44° 26' 56,437" N	LONG. 12° 20' 37,187" E	4925177,626 N	288641,661 E
		LAT. 44° 28' 24,442" N	LONG. 12° 20' 3,010" E	4927917,639 N	287974,830 E
		LAT. 44° 29' 51,547" N	LONG. 12° 19' 56,443" E	4930610,022 N	287917,480 E
Molluschi presenti: Chamelea gallina.					
7A	Lido Adriano	LAT. 44° 26' 42,706" N	LONG. 12° 18' 13,780" E	4924857,692 N	285458,054 E
		LAT. 44° 23' 42,851" N	LONG. 12° 19' 26,120" E	4919255,702 N	286875,491 E
		LAT. 44° 24' 6,436" N	LONG. 12° 21' 48,491" E	4919881,212 N	290048,574 E
		LAT. 44° 26' 56,437" N	LONG. 12° 20' 37,187" E	4925177,626 N	288641,661 E
Molluschi presenti: Chamelea gallina.					

Rappresentazione cartografica in Tavola 8 – Allegato 3							
Area	Zona	Coordinate geografiche (DMS)				Coord. piane (metri)	
		Datum ETRS89				Datum ETRS89 - UTM Fuso 33N	
8A	Lido di Dante	LAT. 44° 23' 42,851" N	LONG. 12° 19' 26,120" E	4919255,702 N	286875,491 E		
		LAT. 44° 23' 1,533" N	LONG. 12° 19' 38,504" E	4917971,887 N	287107,832 E		
		LAT. 44° 21' 43,400" N	LONG. 12° 19' 55,107" E	4915549,129 N	287396,655 E		
		LAT. 44° 21' 45,035" N	LONG. 12° 22' 20,568" E	4915495,445 N	290618,083 E		
		LAT. 44° 24' 6,436" N	LONG. 12° 21' 48,491" E	4919881,212 N	290048,574 E		
Molluschi presenti: Chamelea gallina.							
9A	Lido di Classe	LAT. 44° 21' 43,400" N	LONG. 12° 19' 55,107" E	4915549,129 N	287396,655 E		
		LAT. 44° 19' 15,149" N	LONG. 12° 20' 59,297" E	4910928,729 N	288669,528 E		
		LAT. 44° 19' 28,907" N	LONG. 12° 23' 20,244" E	4911253,001 N	291805,134 E		
		LAT. 44° 21' 45,035" N	LONG. 12° 22' 20,568" E	4915495,445 N	290618,083 E		
Molluschi presenti: Chamelea gallina.							
10A	Lido di Savio	LAT. 44° 19' 15,149" N	LONG. 12° 20' 59,297" E	4910928,729 N	288669,528 E		
		LAT. 44° 18' 3,198" N	LONG. 12° 21' 17,938" E	4908695,358 N	289010,788 E		
		LAT. 44° 18' 15,056" N	LONG. 12° 23' 39,170" E	4908960,988 N	292151,878 E		
		LAT. 44° 19' 28,907" N	LONG. 12° 23' 20,244" E	4911253,001 N	291805,134 E		
Molluschi presenti: Chamelea gallina.							
11A	Cervia Nord	LAT. 44° 18' 3,198" N	LONG. 12° 21' 17,938" E	4908695,358 N	289010,788 E		
		LAT. 44° 16' 14,572" N	LONG. 12° 21' 54,490" E	4905317,649 N	289713,015 E		
		LAT. 44° 16' 20,928" N	LONG. 12° 24' 19,845" E	4905411,051 N	292941,702 E		
		LAT. 44° 18' 15,056" N	LONG. 12° 23' 39,170" E	4908960,988 N	292151,878 E		
Molluschi presenti: Chamelea gallina.							
12A	Cervia Sud	LAT. 44° 16' 14,572" N	LONG. 12° 21' 54,490" E	4905317,649 N	289713,015 E		
		LAT. 44° 13' 37,394" N	LONG. 12° 23' 24,605" E	4900404,166 N	291556,606 E		
		LAT. 44° 14' 21,600" N	LONG. 12° 25' 34,699" E	4901676,963 N	294485,644 E		
		LAT. 44° 16' 20,928" N	LONG. 12° 24' 19,845" E	4905411,051 N	292941,702 E		
Molluschi presenti: Chamelea gallina.							

1.2.7 Aree marine comprese fra 0,3 miglia marine (555,6 m) e 5 m.m. (9.260 m) dalla costa antistante i Comune di Cesenatico, di Gatteo, di Savignano e di San Mauro Pascoli.

Rappresentazione cartografica in Tavola 9 – Allegato 3					
Area	Comune	Coordinate geografiche (DMS)		Coor. piane (metri)	
		Datum ETRS89		Datum ETRS89 - UTM Fuso 33N	
13A	Cesenatico Nord	LAT. 44° 13' 37,394" N	LONG. 12° 23' 24,605" E	4900404,166 N	291556,606 E
		LAT. 44° 12' 46,737" N	LONG. 12° 24' 6,066" E	4898812,001 N	292426,987 E
		LAT. 44° 12' 40,709" N	LONG. 12° 24' 35,070" E	4898605,661 N	293064,765 E
		LAT. 44° 15' 13,562" N	LONG. 12° 30' 4,397" E	4903095,354 N	300516,777 E
		LAT. 44° 16' 3,953" N	LONG. 12° 29' 8,722" E	4904687,856 N	299329,769 E
		LAT. 44° 14' 21,600" N	LONG. 12° 25' 34,699" E	4901676,963 N	294485,644 E
Molluschi presenti: Chamelea gallina, Crassotrea spp. Gasteropodi presenti in banchi naturali: Nassa Mutabilis, Murex spp, Naticarius millepunctatus, Aporrhais pespelecani					
Area	Comune	Coordinate geografiche (DMS)		Coor. piane (metri)	
		Datum ETRS89		Datum ETRS89 - UTM Fuso 33N	
14A	Cesenatico Sud	LAT. 44° 12' 40,709" N	LONG. 12° 24' 35,070" E	4898605,661 N	293064,765 E
		LAT. 44° 10' 45,247" N	LONG. 12° 26' 23,014" E	4894968,066 N	295349,216 E
		LAT. 44° 13' 52,161" N	LONG. 12° 31' 18,594" E	4900533,878 N	302086,321 E
		LAT. 44° 15' 13,562" N	LONG. 12° 30' 4,397" E	4903095,354 N	300516,777 E
Molluschi presenti: Chamelea gallina, Crassotrea spp. Gasteropodi presenti in banchi naturali: Nassa Mutabilis, Murex spp, Naticarius millepunctatus, Aporrhais pespelecani					

1.2.8 Aree marine comprese fra 0,3 miglia marine (555,6 m) e 5 m.m. (9.260 m) dalla costa antistante i Comuni di Bellaria, di Rimini, di Riccione, di Misano Adriatico e di Cattolica.

Rappresentazione cartografica in Tavola 10– Allegato 3							
Area	Zona	Coordinate geografiche (DMS)				Coor. piane (metri)	
		Datum ETRS89				Datum ETRS89 - UTM Fuso 33N	
15A	Bellaria	LAT. 44° 10' 1,201" N	LONG. 12° 27' 16,722" E	4893572,004 N	296499,645 E		
		LAT. 44° 7' 8,340" N	LONG. 12° 30' 32,538" E	4888105,312 N	300686,874 E		
		LAT. 44° 10' 5,549" N	LONG. 12° 35' 38,814" E	4893370,267 N	307654,366 E		
		LAT. 44° 13' 7,955" N	LONG. 12° 32' 11,954" E	4899134,314 N	303229,162 E		
Molluschi presenti: Chamelea gallina, Crassotrea spp. Gasteropodi presenti in banchi naturali: Nassa Mutabilis, Murex spp, Naticarius millepunctatus, Aporrhais pespelecani							
16A	Rimini nord	LAT. 44° 7' 8,340" N	LONG. 12° 30' 32,538" E	4888105,312 N	300686,874 E		
		LAT. 44° 4' 55,859" N	LONG. 12° 33' 44,680" E	4883889,859 N	304836,458 E		
		LAT. 44° 4' 55,279" N	LONG. 12° 34' 49,506" E	4883829,417 N	306277,709 E		
		LAT. 44° 7' 49,037" N	LONG. 12° 39' 57,516" E	4888992,670 N	313280,095 E		
		LAT. 44° 8' 33,686" N	LONG. 12° 38' 57,313" E	4890408,351 N	311981,615 E		
		LAT. 44° 7' 59,528" N	LONG. 12° 38' 2,670" E	4889389,282 N	310737,242 E		
		LAT. 44° 10' 5,549" N	LONG. 12° 35' 38,814" E	4893370,267 N	307654,366 E		
Molluschi presenti: Chamelea gallina, Crassotrea spp. Gasteropodi presenti in banchi naturali: Nassa Mutabilis, Murex spp, Naticarius millepunctatus, Aporrhais pespelecani							
17A	Rimini sud	LAT. 44° 4' 55,279" N	LONG. 12° 34' 49,506" E	4883829,417 N	306277,709 E		
		LAT. 44° 1' 43,425" N	LONG. 12° 38' 14,872" E	4877777,395 N	310675,328 E		
		LAT. 44° 4' 45,244" N	LONG. 12° 43' 14,626" E	4883199,162 N	317503,250 E		
		LAT. 44° 7' 49,037" N	LONG. 12° 39' 57,516" E	4888992,670 N	313280,095 E		
Molluschi presenti: Chamelea gallina, Crassotrea spp. Gasteropodi presenti in banchi naturali: Nassa Mutabilis, Murex spp, Naticarius millepunctatus, Aporrhais pespelecani							

Rappresentazione cartografica in Tavola 10– Allegato 3							
Area	Zona	Coordinate geografiche (DMS)				Coord. piane (metri)	
		Datum ETRS89				Datum ETRS89 - UTM Fuso 33N	
18A	Riccione	LAT. 44° 1' 43,425" N	LONG. 12° 38' 14,872" E	4877777,395 N	310675,328 E		
		LAT. 43° 59' 26,896" N	LONG. 12° 41' 34,865" E	4873438,896 N	315009,366 E		
		LAT. 44° 3' 2,287" N	LONG. 12° 45' 38,286" E	4879934,881 N	320612,086 E		
		LAT. 44° 4' 45,244" N	LONG. 12° 43' 14,626" E	4883199,162 N	317503,250 E		
<p>Molluschi presenti: Chamelea gallina, Crassotrea spp.</p> <p>Gasteropodi presenti in banchi naturali: Nassa Mutabilis, Murex spp, Naticarius millepunctatus, Aporrhais pespelecani</p>							
19A	Misano Cattolica	LAT. 43° 59' 26,896" N	LONG. 12° 41' 34,865" E	4873438,896 N	315009,366 E		
		LAT. 43° 58' 38,540" N	LONG. 12° 43' 24,933" E	4871878,818 N	317419,921 E		
		LAT. 43° 58' 24,267" N	LONG. 12° 44' 19,835" E	4871404,797 N	318631,039 E		
		LAT. 43° 58' 25,001" N	LONG. 12° 44' 39,121" E	4871415,674 N	319061,369 E		
		LAT. 43° 58' 33,368" N	LONG. 12° 45' 0,190" E	4871661,010 N	319537,865 E		
		LAT. 43° 58' 31,701" N	LONG. 12° 45' 14,948" E	4871600,603 N	319865,267 E		
		LAT. 43° 58' 27,397" N	LONG. 12° 45' 17,218" E	4871466,440 N	319912,239 E		
		LAT. 44° 1' 22,319" N	LONG. 12° 46' 53,732" E	4876805,112 N	322207,869 E		
LAT. 44° 3' 2,287" N	LONG. 12° 45' 38,286" E	4879934,881 N	320612,086 E				
<p>Molluschi presenti: Chamelea gallina, Crassotrea spp.</p> <p>Gasteropodi presenti in banchi naturali: Nassa Mutabilis, Murex spp, Naticarius millepunctatus, Aporrhais pespelecani</p>							

1.2.9 Area marina compresa tra 2 m.m. (3.704 m) dalla linea di costa ed il limite delle acque territoriali antistante la Provincia di Ferrara.

Rappresentazione cartografica in Tavola 11– Allegato 3							
Coordinate geografiche (DMS) Datum ETRS89				Coor. piane (metri) Datum ETRS89 - UTM Fuso 33N			
LAT.	44° 46' 34,044"	N	LONG.	12° 23' 40,506"	E	4961383,441	293854,706
LAT.	44° 45' 29,682"	N	LONG.	12° 23' 17,020"	E	4959414,021	293274,702
LAT.	44° 46' 32,357"	N	LONG.	12° 18' 9,178"	E	4961568,912	286570,906
LAT.	44° 45' 21,518"	N	LONG.	12° 17' 11,292"	E	4959425,398	285225,677
LAT.	44° 41' 47,739"	N	LONG.	12° 17' 5,955"	E	4952832,846	284888,210
LAT.	44° 40' 37,041"	N	LONG.	12° 17' 49,946"	E	4950619,151	285783,985
LAT.	44° 37' 19,283"	N	LONG.	12° 18' 51,563"	E	4944472,196	286939,380
LAT.	44° 34' 4,602"	N	LONG.	12° 33' 54,934"	E	4937839,909	306667,562
LAT.	44° 40' 52,255"	N	LONG.	12° 38' 41,280"	E	4950233,046	313347,014
LAT.	44° 41' 58,957"	N	LONG.	12° 40' 6,128"	E	4952237,468	315273,834
LAT.	44° 47' 34,430"	N	LONG.	12° 24' 4,939"	E	4963229,553	294451,280
Molluschi presenti: Crassostrea spp, Pecten Jacobaeus, Chlamys spp.							

1.2.10 Area marina compresa tra 2 m.m. (3.704 m) dalla linea di costa ed il limite delle acque territoriali antistante la Provincia di Ravenna.

Rappresentazione cartografica in Tavola 11– Allegato 3							
Coordinate geografiche (DMS) Datum ETRS89				Coor. piane (metri) Datum ETRS89 - UTM Fuso 33N			
LAT.	44° 37' 19,283"	N	LONG.	12° 18' 51,563"	E	4944472,196	286939,380
LAT.	44° 32' 13,445"	N	LONG.	12° 19' 40,010"	E	4935000,238	287697,856
LAT.	44° 31' 29,906"	N	LONG.	12° 19' 35,898"	E	4933659,784	287563,124
LAT.	44° 29' 59,435"	N	LONG.	12° 19' 56,048"	E	4930853,715	287916,706
LAT.	44° 28' 24,442"	N	LONG.	12° 20' 3,010"	E	4927917,639	287974,830
LAT.	44° 26' 56,437"	N	LONG.	12° 20' 37,187"	E	4925177,626	288641,661

Rappresentazione cartografica in Tavola 11– Allegato 3									
Coordinate geografiche (DMS)				Coord. piane (metri)					
Datum ETRS89				Datum ETRS89 - UTM Fuso 33N					
LAT.	44° 24' 6,436"	N	LONG.	12° 21' 48,491"	E	4919881,212	N	290048,574	E
LAT.	44° 21' 45,035"	N	LONG.	12° 22' 20,568"	E	4915495,445	N	290618,083	E
LAT.	44° 19' 28,907"	N	LONG.	12° 23' 20,244"	E	4911253,001	N	291805,134	E
LAT.	44° 18' 15,056"	N	LONG.	12° 23' 39,170"	E	4908960,988	N	292151,878	E
LAT.	44° 16' 20,928"	N	LONG.	12° 24' 19,845"	E	4905411,051	N	292941,702	E
LAT.	44° 14' 21,600"	N	LONG.	12° 25' 34,699"	E	4901676,963	N	294485,644	E
LAT.	44° 20' 52,495"	N	LONG.	12° 37' 7,445"	E	4913273,979	N	310202,014	E
LAT.	44° 23' 54,656"	N	LONG.	12° 35' 58,684"	E	4918938,974	N	308844,370	E
LAT.	44° 30' 15,244"	N	LONG.	12° 33' 50,155"	E	4930766,081	N	306350,987	E
LAT.	44° 31' 23,135"	N	LONG.	12° 33' 39,555"	E	4932867,877	N	306179,489	E
LAT.	44° 34' 4,602"	N	LONG.	12° 33' 54,934"	E	4937839,909	N	306667,562	E
Molluschi presenti: Crassostrea spp, Pecten Jacobaeus, Chlamys spp.									

1.2.11 Area marina compresa tra 5 m.m. (9.260 m) dalla linea di costa ed il limite delle acque territoriali antistante la Provincia di Forlì-Cesena.

Rappresentazione cartografica in Tavola 11– Allegato 3									
Coordinate geografiche (DMS)				Coord. piane (metri)					
Datum ETRS89				Datum ETRS89 - UTM Fuso 33N					
LAT.	44° 16' 3,953"	N	LONG.	12° 29' 8,722"	E	4904687,856	N	299329,769	E
LAT.	44° 15' 13,562"	N	LONG.	12° 30' 4,397"	E	4903095,354	N	300516,777	E
LAT.	44° 13' 52,161"	N	LONG.	12° 31' 18,594"	E	4900533,878	N	302086,321	E
LAT.	44° 13' 32,452"	N	LONG.	12° 31' 44,458"	E	4899908,490	N	302641,809	E
LAT.	44° 19' 7,456"	N	LONG.	12° 38' 4,055"	E	4909996,743	N	311361,830	E
LAT.	44° 19' 49,643"	N	LONG.	12° 37' 21,138"	E	4911325,914	N	310448,915	E
LAT.	44° 20' 52,495"	N	LONG.	12° 37' 7,445"	E	4913273,979	N	310202,014	E
Molluschi presenti: Crassostrea spp, Pecten Jacobaeus, Chlamys spp.									

1.2.12 Area marina compresa tra 5 m.m. (9.260 m) dalla linea di costa ed il limite delle acque territoriali antistante la Provincia di Rimini.

Rappresentazione cartografica in Tavola 11– Allegato 3									
Coordinate geografiche (DMS) Datum ETRS89				Coord. piane (metri) Datum ETRS89 - UTM Fuso 33N					
LAT.	44° 13' 32,452"	N	LONG.	12° 31' 44,458"	E	4899908,490	N	302641,809	E
LAT.	44° 13' 7,955"	N	LONG.	12° 32' 11,954"	E	4899134,314	N	303229,162	E
LAT.	44° 10' 5,549"	N	LONG.	12° 35' 38,814"	E	4893370,267	N	307654,366	E
LAT.	44° 7' 59,528"	N	LONG.	12° 38' 2,670"	E	4889389,282	N	310737,242	E
LAT.	44° 8' 33,686"	N	LONG.	12° 38' 57,313"	E	4890408,351	N	311981,615	E
LAT.	44° 7' 49,037"	N	LONG.	12° 39' 57,516"	E	4888992,670	N	313280,095	E
LAT.	44° 4' 45,244"	N	LONG.	12° 43' 14,626"	E	4883199,162	N	317503,250	E
LAT.	44° 3' 2,287"	N	LONG.	12° 45' 38,286"	E	4879934,881	N	320612,086	E
LAT.	44° 1' 22,319"	N	LONG.	12° 46' 53,732"	E	4876805,112	N	322207,869	E
LAT.	44° 6' 58,925"	N	LONG.	12° 49' 55,236"	E	4887082,987	N	326522,064	E
LAT.	44° 8' 35,335"	N	LONG.	12° 55' 28,335"	E	4889866,638	N	334001,084	E
LAT.	44° 9' 48,880"	N	LONG.	12° 50' 1,392"	E	4892323,104	N	326797,048	E
LAT.	44° 10' 0,771"	N	LONG.	12° 49' 42,775"	E	4892700,903	N	326393,256	E
LAT.	44° 13' 14,435"	N	LONG.	12° 46' 14,803"	E	4898799,842	N	321936,637	E
LAT.	44° 15' 21,981"	N	LONG.	12° 42' 20,012"	E	4902878,659	N	316837,005	E
LAT.	44° 19' 7,456"	N	LONG.	12° 38' 4,055"	E	4909996,743	N	311361,830	E

Molluschi presenti: Crassostrea spp, Pecten Jacobaeus, Chlamys spp.

2 Zone di Tipo B) di produzione in allevamento e di crescita naturale di molluschi bivalvi vivi e gasteropodi marini nelle quali è consentita la raccolta e l'immissione sul mercato per il consumo umano esclusivamente dopo un trattamento in un centro di depurazione o previa stabulazione.

2.1 Aree marine di produzione in allevamento di molluschi bivalvi vivi .

2.1.1 Area della Sacca di Goro: in concessione demaniale per il mantenimento di impianti di molluschicoltura, suddivisa, ai fini del monitoraggio sanitario, in aree dedicate all'allevamento dei molluschi bivalvi vivi (C "n") .

Rappresentazione cartografica in Tavola 12 – Allegato 3										
Area	Coordinate geografiche (DMS)					Coor. piane (metri)				
	Datum ETRS89					Datum ETRS89 - UTM Fuso 33N				
C1	LAT.	44° 48' 59,807"	N	LONG.	12° 19' 32,282"	E	4966058,369	N	288547,157	E
	LAT.	44° 48' 55,423"	N	LONG.	12° 19' 33,004"	E	4965922,591	N	288558,558	E
	LAT.	44° 48' 55,099"	N	LONG.	12° 19' 29,908"	E	4965914,830	N	288490,237	E
	LAT.	44° 48' 49,916"	N	LONG.	12° 18' 38,033"	E	4965792,500	N	287345,566	E
	LAT.	44° 48' 51,632"	N	LONG.	12° 18' 33,127"	E	4965849,040	N	287239,568	E
	LAT.	44° 49' 11,180"	N	LONG.	12° 18' 28,762"	E	4966455,408	N	287163,685	E
	LAT.	44° 49' 14,446"	N	LONG.	12° 18' 28,858"	E	4966556,097	N	287169,144	E
	LAT.	44° 49' 17,366"	N	LONG.	12° 19' 29,390"	E	4966602,300	N	288501,484	E
molluschi allevati: <i>Mytilus</i> spp., <i>Ostrea edulis</i> .										

Rappresentazione cartografica in Tavola 12 – Allegato 3										
Area	Coordinate geografiche (DMS)				Coord. piane (metri)					
	Datum ETRS89				Datum ETRS89 - UTM Fuso 33N					
C2	LAT.	44° 49' 14,440"	N	LONG.	12° 18' 28,745"	E	4966556,011	N	287166,659	E
	LAT.	44° 49' 14,446"	N	LONG.	12° 18' 28,858"	E	4966556,097	N	287169,144	E
	LAT.	44° 49' 11,180"	N	LONG.	12° 18' 28,762"	E	4966455,408	N	287163,685	E
	LAT.	44° 48' 51,632"	N	LONG.	12° 18' 33,127"	E	4965849,040	N	287239,568	E
	LAT.	44° 48' 49,916"	N	LONG.	12° 18' 38,033"	E	4965792,500	N	287345,566	E
	LAT.	44° 48' 50,462"	N	LONG.	12° 18' 45,634"	E	4965803,831	N	287513,086	E
	LAT.	44° 48' 46,244"	N	LONG.	12° 18' 46,610"	E	4965672,966	N	287530,201	E
	LAT.	44° 48' 46,660"	N	LONG.	12° 18' 50,295"	E	4965683,125	N	287611,570	E
	LAT.	44° 48' 44,359"	N	LONG.	12° 18' 48,773"	E	4965613,235	N	287575,803	E
	LAT.	44° 48' 44,712"	N	LONG.	12° 18' 47,766"	E	4965624,867	N	287554,032	E
	LAT.	44° 48' 13,286"	N	LONG.	12° 18' 27,676"	E	4964669,774	N	287080,640	E
	LAT.	44° 48' 10,512"	N	LONG.	12° 16' 24,919"	E	4964674,097	N	284381,046	E
	LAT.	44° 47' 37,674"	N	LONG.	12° 17' 59,483"	E	4963591,446	N	286424,774	E
	LAT.	44° 48' 47,198"	N	LONG.	12° 16' 55,082"	E	4965783,902	N	285081,538	E
	LAT.	44° 48' 59,155"	N	LONG.	12° 17' 6,783"	E	4966144,261	N	285350,873	E
	LAT.	44° 49' 5,604"	N	LONG.	12° 17' 2,893"	E	4966346,116	N	285272,101	E
	LAT.	44° 49' 7,666"	N	LONG.	12° 17' 9,073"	E	4966405,195	N	285409,953	E
	LAT.	44° 49' 24,140"	N	LONG.	12° 17' 1,216"	E	4966919,313	N	285254,400	E
LAT.	44° 49' 42,847"	N	LONG.	12° 17' 7,844"	E	4967491,694	N	285419,250	E	
Molluschi allevati: <i>Tapes</i> spp., <i>Mytilus</i> spp., <i>Cerastoderma</i> spp..										

Rappresentazione cartografica in Tavola 12 – Allegato 3										
Area	Coordinate geografiche (DMS)				Coord. piane (metri)					
	Datum ETRS89				Datum ETRS89 - UTM Fuso 33N					
C3	LAT.	44° 48' 59,807"	N	LONG.	12° 19' 32,282"	E	4966058,369	N	288547,157	E
	LAT.	44° 49' 17,366"	N	LONG.	12° 19' 29,390"	E	4966602,300	N	288501,484	E
	LAT.	44° 49' 14,446"	N	LONG.	12° 18' 28,858"	E	4966556,097	N	287169,144	E
	LAT.	44° 49' 42,847"	N	LONG.	12° 17' 7,844"	E	4967491,694	N	285419,250	E
	LAT.	44° 50' 32,310"	N	LONG.	12° 17' 33,116"	E	4968999,450	N	286025,069	E
	LAT.	44° 50' 30,115"	N	LONG.	12° 18' 25,030"	E	4968893,796	N	287162,489	E
	LAT.	44° 50' 37,935"	N	LONG.	12° 18' 40,598"	E	4969123,771	N	287512,268	E
	LAT.	44° 50' 33,880"	N	LONG.	12° 19' 1,301"	E	4968983,629	N	287962,622	E
	LAT.	44° 50' 17,532"	N	LONG.	12° 18' 59,264"	E	4968480,651	N	287901,227	E
	LAT.	44° 49' 42,719"	N	LONG.	12° 19' 58,930"	E	4967363,268	N	289175,892	E
	LAT.	44° 49' 27,958"	N	LONG.	12° 19' 59,350"	E	4966907,485	N	289170,176	E
	LAT.	44° 49' 23,781"	N	LONG.	12° 20' 13,292"	E	4966768,549	N	289472,099	E
Molluschi allevati: Tapes spp..										
C4	LAT.	44° 49' 7,666"	N	LONG.	12° 17' 9,073"	E	4966405,195	N	285409,953	E
	LAT.	44° 49' 5,604"	N	LONG.	12° 17' 2,893"	E	4966346,116	N	285272,101	E
	LAT.	44° 48' 59,155"	N	LONG.	12° 17' 6,783"	E	4966144,261	N	285350,873	E
	LAT.	44° 48' 47,198"	N	LONG.	12° 16' 55,082"	E	4965783,902	N	285081,538	E
	LAT.	44° 49' 8,948"	N	LONG.	12° 16' 20,817"	E	4966480,272	N	284351,459	E
	LAT.	44° 48' 52,121"	N	LONG.	12° 16' 1,819"	E	4965975,068	N	283916,768	E
	LAT.	44° 48' 49,118"	N	LONG.	12° 15' 42,969"	E	4965896,360	N	283499,623	E
	LAT.	44° 48' 55,425"	N	LONG.	12° 15' 29,411"	E	4966101,000	N	283208,409	E
	LAT.	44° 49' 28,168"	N	LONG.	12° 15' 54,560"	E	4967092,717	N	283794,773	E
	LAT.	44° 49' 57,256"	N	LONG.	12° 16' 37,632"	E	4967958,502	N	284770,734	E
	LAT.	44° 49' 42,847"	N	LONG.	12° 17' 7,844"	E	4967491,694	N	285419,250	E
	LAT.	44° 50' 32,310"	N	LONG.	12° 17' 33,116"	E	4968999,450	N	286025,069	E
LAT.	44° 49' 24,140"	N	LONG.	12° 17' 1,216"	E	4966919,313	N	285254,400	E	
Molluschi allevati: Tapes spp., Crassostrea spp., Cerastoderma spp..										

Rappresentazione cartografica in Tavola 12 – Allegato 3										
Area	Coordinate geografiche (DMS)				Coord. piane (metri)					
	Datum ETRS89				Datum ETRS89 - UTM Fuso 33N					
C5	LAT.	44° 47' 40,979"	N	LONG.	12° 23' 32,440"	E	4963454,510	N	293743,686	E
	LAT.	44° 46' 51,864"	N	LONG.	12° 23' 47,764"	E	4961928,179	N	294031,826	E
	LAT.	44° 47' 18,769"	N	LONG.	12° 21' 22,851"	E	4962861,193	N	290874,140	E
	LAT.	44° 47' 40,250"	N	LONG.	12° 20' 0,313"	E	4963583,262	N	289082,224	E
	LAT.	44° 47' 43,992"	N	LONG.	12° 20' 5,504"	E	4963694,991	N	289200,070	E
	LAT.	44° 47' 49,202"	N	LONG.	12° 20' 14,684"	E	4963849,136	N	289407,022	E
	LAT.	44° 47' 44,282"	N	LONG.	12° 20' 27,673"	E	4963687,979	N	289687,424	E
	LAT.	44° 47' 42,761"	N	LONG.	12° 20' 35,254"	E	4963635,591	N	289852,461	E
	LAT.	44° 47' 50,528"	N	LONG.	12° 20' 41,389"	E	4963870,853	N	289995,079	E
	LAT.	44° 47' 53,395"	N	LONG.	12° 20' 43,506"	E	4963957,793	N	290044,499	E
	LAT.	44° 47' 51,050"	N	LONG.	12° 20' 52,559"	E	4963878,954	N	290241,013	E
	LAT.	44° 47' 54,486"	N	LONG.	12° 20' 55,242"	E	4963983,068	N	290303,435	E
	LAT.	44° 48' 8,032"	N	LONG.	12° 21' 7,435"	E	4964392,298	N	290584,929	E
	LAT.	44° 48' 28,042"	N	LONG.	12° 21' 18,841"	E	4965001,600	N	290855,610	E
	LAT.	44° 48' 48,068"	N	LONG.	12° 21' 30,464"	E	4965611,205	N	291131,002	E
Molluschi allevati: <i>Tapes</i> spp., <i>Cerastoderma</i> spp..										
C6	LAT.	44° 49' 23,204"	N	LONG.	12° 20' 15,749"	E	4966748,976	N	289525,474	E
	LAT.	44° 49' 2,415"	N	LONG.	12° 20' 23,497"	E	4966101,916	N	289674,631	E
	LAT.	44° 49' 11,979"	N	LONG.	12° 20' 48,200"	E	4966379,280	N	290226,809	E
	LAT.	44° 49' 8,741"	N	LONG.	12° 20' 52,037"	E	4966276,621	N	290307,822	E
	LAT.	44° 49' 8,280"	N	LONG.	12° 21' 7,744"	E	4966251,145	N	290652,316	E
	LAT.	44° 48' 51,245"	N	LONG.	12° 21' 24,684"	E	4965713,370	N	291007,236	E
	LAT.	44° 48' 48,068"	N	LONG.	12° 21' 30,464"	E	4965611,205	N	291131,002	E
	LAT.	44° 48' 28,042"	N	LONG.	12° 21' 18,841"	E	4965001,600	N	290855,610	E
	LAT.	44° 48' 8,032"	N	LONG.	12° 21' 7,435"	E	4964392,298	N	290584,929	E
	LAT.	44° 47' 54,486"	N	LONG.	12° 20' 55,242"	E	4963983,068	N	290303,435	E
	LAT.	44° 47' 51,050"	N	LONG.	12° 20' 52,559"	E	4963878,954	N	290241,013	E

Rappresentazione cartografica in Tavola 12 – Allegato 3										
Area	Coordinate geografiche (DMS)				Coord. piane (metri)					
	Datum ETRS89				Datum ETRS89 - UTM Fuso 33N					
C6	LAT.	44° 47' 53,395"	N	LONG.	12° 20' 43,506"	E	4963957,793	N	290044,499	E
	LAT.	44° 47' 50,528"	N	LONG.	12° 20' 41,389"	E	4963870,853	N	289995,079	E
	LAT.	44° 47' 42,761"	N	LONG.	12° 20' 35,254"	E	4963635,591	N	289852,461	E
	LAT.	44° 47' 44,282"	N	LONG.	12° 20' 27,673"	E	4963687,979	N	289687,424	E
	LAT.	44° 47' 49,202"	N	LONG.	12° 20' 14,684"	E	4963849,136	N	289407,022	E
	LAT.	44° 47' 43,992"	N	LONG.	12° 20' 5,504"	E	4963694,991	N	289200,070	E
	LAT.	44° 47' 40,250"	N	LONG.	12° 20' 0,313"	E	4963583,262	N	289082,224	E
	LAT.	44° 47' 42,431"	N	LONG.	12° 19' 51,927"	E	4963656,619	N	288900,180	E
	LAT.	44° 47' 47,603"	N	LONG.	12° 19' 50,245"	E	4963817,434	N	288868,470	E
	LAT.	44° 47' 52,574"	N	LONG.	12° 20' 2,799"	E	4963961,751	N	289149,326	E
	LAT.	44° 47' 57,116"	N	LONG.	12° 19' 52,485"	E	4964109,336	N	288927,323	E
	LAT.	44° 48' 3,986"	N	LONG.	12° 19' 58,898"	E	4964316,706	N	289075,175	E
	LAT.	44° 48' 2,164"	N	LONG.	12° 20' 3,211"	E	4964257,363	N	289168,081	E
	LAT.	44° 48' 11,197"	N	LONG.	12° 20' 11,113"	E	4964530,414	N	289350,829	E
	LAT.	44° 48' 16,698"	N	LONG.	12° 19' 57,681"	E	4964709,842	N	289061,308	E
	LAT.	44° 48' 25,425"	N	LONG.	12° 20' 4,650"	E	4964974,082	N	289223,239	E
	LAT.	44° 48' 30,214"	N	LONG.	12° 19' 53,150"	E	4965130,171	N	288975,471	E
	LAT.	44° 48' 36,162"	N	LONG.	12° 19' 57,406"	E	4965310,637	N	289075,002	E
	LAT.	44° 48' 48,549"	N	LONG.	12° 19' 24,740"	E	4965716,438	N	288370,057	E
	LAT.	44° 48' 55,099"	N	LONG.	12° 19' 29,908"	E	4965914,830	N	288490,237	E
LAT.	44° 48' 55,423"	N	LONG.	12° 19' 33,004"	E	4965922,591	N	288558,558	E	
LAT.	44° 48' 59,807"	N	LONG.	12° 19' 32,282"	E	4966058,369	N	288547,157	E	
LAT.	44° 49' 23,781"	N	LONG.	12° 20' 13,292"	E	4966768,549	N	289472,099	E	

Molluschi allevati: *Tapes* spp., *Cerastoderma* spp..

Rappresentazione cartografica in Tavola 12 – Allegato 3										
Area	Coordinate geografiche (DMS)				Coord. piane (metri)					
	Datum ETRS89				Datum ETRS89 - UTM Fuso 33N					
C7	LAT.	44° 47' 37,674"	N	LONG.	12° 17' 59,483"	E	4963591,446	N	286424,774	E
	LAT.	44° 47' 27,637"	N	LONG.	12° 18' 28,367"	E	4963260,685	N	287049,153	E
	LAT.	44° 47' 53,633"	N	LONG.	12° 18' 48,497"	E	4964048,186	N	287517,969	E
	LAT.	44° 47' 50,130"	N	LONG.	12° 19' 1,942"	E	4963930,357	N	287809,798	E
	LAT.	44° 47' 42,431"	N	LONG.	12° 19' 51,927"	E	4963656,619	N	288900,180	E
	LAT.	44° 47' 47,603"	N	LONG.	12° 19' 50,245"	E	4963817,434	N	288868,470	E
	LAT.	44° 47' 52,574"	N	LONG.	12° 20' 2,799"	E	4963961,751	N	289149,326	E
	LAT.	44° 47' 57,116"	N	LONG.	12° 19' 52,485"	E	4964109,336	N	288927,323	E
	LAT.	44° 48' 3,986"	N	LONG.	12° 19' 58,898"	E	4964316,707	N	289075,176	E
	LAT.	44° 48' 2,164"	N	LONG.	12° 20' 3,211"	E	4964257,363	N	289168,081	E
	LAT.	44° 48' 11,197"	N	LONG.	12° 20' 11,113"	E	4964530,414	N	289350,829	E
	LAT.	44° 48' 16,698"	N	LONG.	12° 19' 57,681"	E	4964709,842	N	289061,308	E
	LAT.	44° 48' 25,425"	N	LONG.	12° 20' 4,650"	E	4964974,082	N	289223,239	E
	LAT.	44° 48' 30,214"	N	LONG.	12° 19' 53,150"	E	4965130,171	N	288975,471	E
	LAT.	44° 48' 36,162"	N	LONG.	12° 19' 57,406"	E	4965310,637	N	289075,002	E
	LAT.	44° 48' 48,549"	N	LONG.	12° 19' 24,740"	E	4965716,438	N	288370,057	E
	LAT.	44° 48' 55,099"	N	LONG.	12° 19' 29,908"	E	4965914,830	N	288490,237	E
	LAT.	44° 48' 50,462"	N	LONG.	12° 18' 45,634"	E	4965803,831	N	287513,086	E
	LAT.	44° 48' 46,244"	N	LONG.	12° 18' 46,610"	E	4965672,966	N	287530,201	E
	LAT.	44° 48' 46,660"	N	LONG.	12° 18' 50,295"	E	4965683,125	N	287611,570	E
LAT.	44° 48' 44,359"	N	LONG.	12° 18' 48,773"	E	4965613,235	N	287575,803	E	
LAT.	44° 48' 44,712"	N	LONG.	12° 18' 47,766"	E	4965624,867	N	287554,032	E	
LAT.	44° 48' 13,286"	N	LONG.	12° 18' 27,676"	E	4964669,774	N	287080,640	E	
Molluschi allevati: Tapes spp., Cerastoderma spp..										

L'indicazione delle coordinate dei vertici delle singole aree demaniali marittime in concessione e delle imprese titolari dei singoli specchi acquei ricadenti all'interno di ogni zona sono riportate in allegato 2 punto 8).

2.1.2 Area antistante la costa del Comune di Comacchio, comprese fra la battigia e le scogliere frangiflutti, in concessione demaniale per il mantenimento di impianti di molluschicoltura.

Rappresentazione cartografica in Tavola 13 – Allegato 3										
Area	Coordinate geografiche (DMS)				Coord. piane (metri)					
	Datum ETRS89				Datum ETRS89 - UTM Fuso 33N					
Li_Fe	LAT.	44° 43' 53,240"	N	LONG.	12° 14' 43,780"	E	4956810,500	N	281890,223	E
	LAT.	44° 43' 53,657"	N	LONG.	12° 14' 35,538"	E	4956829,508	N	281709,375	E
	LAT.	44° 44' 25,941"	N	LONG.	12° 14' 41,796"	E	4957821,007	N	281880,760	E
	LAT.	44° 44' 25,946"	N	LONG.	12° 14' 41,807"	E	4957821,151	N	281881,002	E
	LAT.	44° 44' 49,481"	N	LONG.	12° 14' 47,164"	E	4958543,376	N	282023,396	E
	LAT.	44° 45' 26,452"	N	LONG.	12° 14' 56,849"	E	4959676,948	N	282274,956	E
	LAT.	44° 45' 26,006"	N	LONG.	12° 15' 6,080"	E	4959656,323	N	282477,446	E
	LAT.	44° 44' 57,977"	N	LONG.	12° 14' 59,095"	E	4958796,654	N	282294,617	E
	LAT.	44° 44' 48,265"	N	LONG.	12° 14' 55,634"	E	4958499,548	N	282208,384	E
	LAT.	44° 44' 25,267"	N	LONG.	12° 14' 50,399"	E	4957793,789	N	282069,236	E
	LAT.	44° 44' 25,174"	N	LONG.	12° 14' 50,412"	E	4957790,935	N	282069,441	E
	LAT.	44° 43' 53,240"	N	LONG.	12° 14' 43,780"	E	4956810,500	N	281890,223	E
	LAT.	44° 43' 25,428"	N	LONG.	12° 14' 39,450"	E	4955955,527	N	281765,911	E
	LAT.	44° 42' 3,568"	N	LONG.	12° 14' 32,509"	E	4953434,791	N	281527,615	E
	LAT.	44° 42' 3,784"	N	LONG.	12° 14' 27,102"	E	4953445,499	N	281408,846	E
	LAT.	44° 43' 30,755"	N	LONG.	12° 14' 33,397"	E	4956124,411	N	281638,329	E
	LAT.	44° 43' 53,657"	N	LONG.	12° 14' 35,538"	E	4956829,508	N	281709,375	E
	LAT.	44° 43' 53,240"	N	LONG.	12° 14' 43,780"	E	4956810,500	N	281890,223	E
	LAT.	44° 43' 47,353"	N	LONG.	12° 14' 39,913"	E	4956631,716	N	281799,010	E
	LAT.	44° 43' 30,432"	N	LONG.	12° 14' 40,556"	E	4956109,119	N	281795,461	E
LAT.	44° 43' 25,428"	N	LONG.	12° 14' 39,450"	E	4955955,527	N	281765,911	E	
Molluschi allevati: Tapes spp.										

L'indicazione delle coordinate dei vertici delle singole aree demaniali marittime in concessione e delle imprese titolari dei singoli specchi acquei ricadenti all'interno di ogni zona sono riportate in allegato 2 punto 10).

2.1.3 Aree antistanti la costa del Comune di Cesenatico, comprese fra la battigia e le scogliere frangiflutti, in concessione demaniale per il mantenimento di impianti di molluschicoltura.

Rappresentazione cartografica in Tavola 14 – Allegato 3								
Area	Coordinate geografiche (DMS)			Coord. piane (metri)				
	Datum ETRS89			Datum ETRS89 - UTM Fuso 33N				
Li_Ce1	LAT.	44° 13' 6,861"	N	LONG.	12° 23' 19,113"	E	4899465,953 N	291404,777 E
	LAT.	44° 13' 10,725"	N	LONG.	12° 23' 26,793"	E	4899579,755 N	291578,986 E
	LAT.	44° 12' 39,885"	N	LONG.	12° 23' 58,696"	E	4898605,749 N	292256,741 E
	LAT.	44° 12' 32,553"	N	LONG.	12° 23' 49,125"	E	4898386,255 N	292037,184 E
	LAT.	44° 12' 46,803"	N	LONG.	12° 23' 32,691"	E	4898837,501 N	291686,417 E
Li_Ce2	LAT.	44° 12' 15,189"	N	LONG.	12° 24' 24,011"	E	4899465,953 N	291404,777 E
	LAT.	44° 12' 22,299"	N	LONG.	12° 24' 34,181"	E	4897826,005 N	292794,465 E
	LAT.	44° 11' 39,903"	N	LONG.	12° 25' 9,480"	E	4898038,254 N	293027,113 E
	LAT.	44° 11' 35,115"	N	LONG.	12° 24' 56,927"	E	4896705,492 N	293769,433 E
	LAT.	44° 12' 15,189"	N	LONG.	12° 24' 24,011"	E	4896566,523 N	293486,142 E
Li_Ce3	LAT.	44° 11' 10,425"	N	LONG.	12° 25' 18,660"	E	4897826,005 N	292794,465 E
	LAT.	44° 11' 13,809"	N	LONG.	12° 25' 27,882"	E	4895789,573 N	293944,673 E
	LAT.	44° 11' 6,699"	N	LONG.	12° 25' 34,447"	E	4895887,561 N	294152,695 E
	LAT.	44° 10' 44,967"	N	LONG.	12° 25' 57,067"	E	4895663,621 N	294291,554 E
	LAT.	44° 10' 42,045"	N	LONG.	12° 25' 53,053"	E	4894977,384 N	294772,819 E
	LAT.	44° 10' 44,481"	N	LONG.	12° 25' 47,161"	E	4894890,014 N	294680,870 E
	LAT.	44° 11' 10,425"	N	LONG.	12° 25' 18,660"	E	4894969,266 N	294552,389 E
Molluschi allevati: Tapes spp.								

L'indicazione delle imprese titolari dei singoli specchi acquei ricadenti all'interno di ogni zona sono riportate in allegato 2 punto 11).

2.1.4 Aree antistanti la costa del Comune di Bellaria, comprese fra la battigia e le scogliere frangiflutti, in concessione demaniale per il mantenimento di impianti di molluschicoltura.

Rappresentazione cartografica in Tavola 15 – Allegato 3										
Area	Coordinate geografiche (DMS)					Coord. piane (metri)				
	Datum ETRS89					Datum ETRS89 - UTM Fuso 33N				
Li_Be 1	LAT.	44° 9' 40,098"	N	LONG.	12° 27' 7,497"	E	4892927,236	N	296274,599	E
	LAT.	44° 9' 39,240"	N	LONG.	12° 27' 15,280"	E	4892895,425	N	296446,633	E
	LAT.	44° 9' 28,988"	N	LONG.	12° 27' 26,556"	E	4892571,332	N	296687,297	E
	LAT.	44° 9' 25,701"	N	LONG.	12° 27' 26,419"	E	4892470,035	N	296681,1322	E
Li_Be 2	LAT.	44° 9' 12,947"	N	LONG.	12° 27' 41,193"	E	4892066,369	N	296997,136	E
	LAT.	44° 9' 12,478"	N	LONG.	12° 27' 45,964"	E	4892048,616	N	297102,667	E
	LAT.	44° 8' 49,942"	N	LONG.	12° 28' 11,474"	E	4891335,834	N	297647,944	E
	LAT.	44° 8' 48,388"	N	LONG.	12° 28' 8,847"	E	4891289,675	N	297588,115	E
	LAT	44° 9' 0,826"	N	LONG	12° 27' 55,496"	E	4891682,584	N	297303,341	E
Li_Be 3	LAT.	44° 8' 26,932"	N	LONG.	12° 28' 36,856"	E	4890608,543	N	298190,057	E
	LAT.	44° 8' 30,543"	N	LONG.	12° 28' 41,132"	E	4890717,048	N	298288,468	E
	LAT.	44° 8' 2,921"	N	LONG.	12° 29' 11,955"	E	4889843,829	N	298947,253	E
	LAT.	44° 7' 55,716"	N	LONG.	12° 29' 11,955"	E	4889621,538	N	298940,449	E
	LAT.	44° 7' 55,159"	N	LONG.	12° 29' 12,351"	E	4889604,085	N	298948,711	E
	LAT.	44° 7' 51,119"	N	LONG.	12° 29' 15,300"	E	4889477,436	N	299010,457	E
	LAT.	44° 7' 47,699"	N	LONG.	12° 29' 20,011"	E	4889368,712	N	299111,920	E
	LAT.	44° 7' 45,101"	N	LONG.	12° 29' 29,941"	E	4889281,834	N	299330,152	E
	LAT.	44° 7' 28,897"	N	LONG.	12° 29' 43,462"	E	4888772,698	N	299615,385	E
	LAT.	44° 7' 14,289"	N	LONG.	12° 29' 59,460"	E	4888311,18	N	299957,249	E
	LAT.	44° 7' 10,942"	N	LONG.	12° 29' 56,845"	E	4888209,669	N	299895,991	E
	LAT.	44° 7' 31,109"	N	LONG.	12° 29' 36,355"	E	4888845,782	N	299459,533	E
Molluschi allevati: Tapes spp.										

L'indicazione delle imprese titolari dei singoli specchi acquei ricadenti all'interno di ogni zona sono riportate in allegato 2 punto 12).

2.1.5 Aree marine di crescita in banchi naturali di molluschi bivalvi vivi e di produzione in allevamento temporaneo per delocalizzazione del prodotto *Tapes spp.* dagli allevamenti della Sacca di Goro, nei periodi a rischio di anossia delle acque.

2.1.5.1 Aree di Tutela Biologica della Sacca di Goro (meglio note come “aree nursery”) c.d. “Pianasso”, c.d. “Scanno sopra o Bassunsin” e c.d. “Scanno sotto”.

Le coordinate di quest’area sono riportate nel paragrafo 2.2.1., in quanto corrispondente alla zona di crescita naturale di molluschi bivalvi vivi e gasteropodi marini nelle quali è consentita la raccolta e l’immissione sul mercato per il consumo umano esclusivamente dopo un trattamento in un centro di depurazione o previa stabulazione, denominata B_Fe1.

2.2 Aree marine costiere compresa tra la linea di riva ed una linea parallela distante 0,3 m.m. (555,6 m).

2.2.1 Area marina antistante la costa della Provincia di Ferrara.

Rappresentazione cartografica in Tavola 7 – Allegato 3										
Area	Coordinate geografiche (DMS)				Coord. piane (metri)					
	Datum ETRS89				Datum ETRS89 - UTM Fuso 33N					
B-Fe1	LAT.	44° 47' 47,816"	N	LONG.	12° 16' 40,340"	E	4963962,398	N	284696,348	E
	LAT.	44° 47' 0,516"	N	LONG.	12° 18' 59,218"	E	4962401,405	N	287699,396	E
	LAT.	44° 46' 34,044"	N	LONG.	12° 23' 40,506"	E	4961383,441	N	293854,706	E
	LAT.	44° 46' 51,864"	N	LONG.	12° 23' 47,764"	E	4961928,179	N	294031,826	E
	LAT.	44° 47' 18,769"	N	LONG.	12° 21' 22,851"	E	4962861,193	N	290874,140	E
	LAT.	44° 47' 42,447"	N	LONG.	12° 19' 51,865"	E	4963657,163	N	288898,829	E
	LAT.	44° 47' 50,121"	N	LONG.	12° 19' 2,004"	E	4963930,018	N	287811,146	E
	LAT.	44° 47' 53,633"	N	LONG.	12° 18' 48,497"	E	4964048,186	N	287517,969	E
	LAT.	44° 47' 27,637"	N	LONG.	12° 18' 28,367"	E	4963260,685	N	287049,153	E
	LAT.	44° 48' 10,512"	N	LONG.	12° 16' 24,919"	E	4964674,097	N	284381,046	E
LAT.	44° 47' 47,816"	N	LONG.	12° 16' 40,340"	E	4963962,398	N	284696,348	E	
B-Fe2	LAT.	44° 48' 10,594"	N	LONG.	12° 16' 24,470"	E	4964676,953	N	284371,267	E
	LAT.	44° 47' 2,394"	N	LONG.	12° 15' 35,959"	E	4962608,383	N	283234,594	E
	LAT.	44° 45' 45,782"	N	LONG.	12° 14' 54,557"	E	4960275,129	N	282244,745	E
	LAT.	44° 41' 49,601"	N	LONG.	12° 14' 25,797"	E	4953008,839	N	281365,295	E
	LAT.	44° 40' 33,945"	N	LONG.	12° 14' 46,528"	E	4950658,923	N	281742,590	E
	LAT.	44° 40' 34,844"	N	LONG.	12° 14' 59,257"	E	4950677,176	N	282023,769	E
	LAT.	44° 39' 10,520"	N	LONG.	12° 15' 16,424"	E	4948062,504	N	282314,028	E
	LAT.	44° 39' 21,778"	N	LONG.	12° 15' 37,475"	E	4948394,288	N	282789,349	E
	LAT.	44° 40' 36,541"	N	LONG.	12° 15' 26,236"	E	4950709,515	N	282619,523	E
	LAT.	44° 40' 52,664"	N	LONG.	12° 15' 2,040"	E	4951224,978	N	282103,613	E
	LAT.	44° 41' 49,951"	N	LONG.	12° 14' 50,946"	E	4953000,877	N	281919,152	E
	LAT.	44° 45' 42,516"	N	LONG.	12° 15' 19,374"	E	4960155,897	N	282786,922	E

Rappresentazione cartografica in Tavola 7 – Allegato 3					
Area	Coordinate geografiche (DMS)			Coor. piane (metri)	
	Datum ETRS89			Datum ETRS89 - UTM Fuso 33N	
B-Fe2	LAT. 44° 46' 55,877" N	LONG. 12° 15' 59,581" E	4962389,817 N	283746,929 E	
	LAT. 44° 47' 47,816" N	LONG. 12° 16' 40,340" E	4963962,398 N	284696,348 E	
	LAT. 44° 48' 10,512" N	LONG. 12° 16' 24,919" E	4964674,097 N	284381,046 E	
Molluschi presenti in banchi naturali: Tapes spp.					

2.2.2 Area marina antistante la costa della Provincia di Ravenna.

Rappresentazione cartografica in Tavola 8 – Allegato 3					
Area	Coordinate geografiche (DMS)			Coor. piane (metri)	
	Datum ETRS89			Datum ETRS89 - UTM Fuso 33N	
B-Ra	LAT. 44° 33' 2,773" N	LONG. 12° 16' 59,881" E	4936638,924 N	284214,617 E	
	LAT. 44° 32' 35,534" N	LONG. 12° 16' 49,604" E	4935806,011 N	283959,862 E	
	LAT. 44° 29' 54,373" N	LONG. 12° 17' 6,502" E	4930820,867 N	284167,399 E	
	LAT. 44° 29' 14,496" N	LONG. 12° 17' 10,010" E	4929587,870 N	284204,000 E	
	LAT. 44° 27' 45,396" N	LONG. 12° 17' 22,188" E	4926829,737 N	284381,803 E	
	LAT. 44° 26' 38,975" N	LONG. 12° 17' 47,797" E	4924761,552 N	284879,917 E	
	LAT. 44° 23' 17,464" N	LONG. 12° 19' 12,525" E	4918482,237 N	286549,089 E	
	LAT. 44° 23' 1,304" N	LONG. 12° 19' 12,438" E	4917983,686 N	286530,828 E	
	LAT. 44° 21' 43,399" N	LONG. 12° 19' 29,498" E	4915567,583 N	286829,785 E	
	LAT. 44° 18' 0,688" N	LONG. 12° 20' 53,274" E	4908635,557 N	288461,767 E	
	LAT. 44° 16' 7,778" N	LONG. 12° 21' 29,578" E	4905125,797 N	289153,985 E	
	LAT. 44° 13' 29,882" N	LONG. 12° 23' 1,941" E	4900188,380 N	291046,389 E	
	LAT. 44° 13' 37,394" N	LONG. 12° 23' 24,605" E	4900404,166 N	291556,606 E	
	LAT. 44° 16' 14,572" N	LONG. 12° 21' 54,490" E	4905317,649 N	289713,015 E	
	LAT. 44° 18' 3,198" N	LONG. 12° 21' 17,938" E	4908695,358 N	289010,788 E	
	LAT. 44° 19' 15,149" N	LONG. 12° 20' 59,297" E	4910928,729 N	288669,528 E	

Rappresentazione cartografica in Tavola 8 – Allegato 3						
Area	Coordinate geografiche (DMS)				Coor. piane (metri)	
	Datum ETRS89				Datum ETRS89 - UTM Fuso 33N	
B-Ra	LAT. 44° 21' 43,400" N	LONG. 12° 19' 55,107" E	4915549,129 N	287396,655 E		
	LAT. 44° 23' 1,533" N	LONG. 12° 19' 38,504" E	4917971,887 N	287107,832 E		
	LAT. 44° 23' 42,851" N	LONG. 12° 19' 26,120" E	4919255,702 N	286875,491 E		
	LAT. 44° 26' 42,706" N	LONG. 12° 18' 13,780" E	4924857,692 N	285458,054 E		
	LAT. 44° 27' 51,274" N	LONG. 12° 17' 46,323" E	4926993,429 N	284921,112 E		
	LAT. 44° 29' 16,763" N	LONG. 12° 17' 34,794" E	4929639,649 N	284753,745 E		
	LAT. 44° 29' 55,433" N	LONG. 12° 17' 33,219" E	4930834,008 N	284758,490 E		
	LAT. 44° 31' 35,511" N	LONG. 12° 17' 13,595" E	4933936,347 N	284427,718 E		
	LAT. 44° 32' 21,495" N	LONG. 12° 17' 14,674" E	4935354,396 N	284498,669 E		
	LAT. 44° 32' 55,536" N	LONG. 12° 17' 24,385" E	4936397,650 N	284747,854 E		
Molluschi presenti in banchi naturali: Tapes spp.						

2.2.3 Area marina antistante la costa della Provincia di Forlì-Cesena.

Rappresentazione cartografica in Tavola 9 – Allegato 3						
Area	Coordinate geografiche (DMS)				Coor. piane (metri)	
	Datum ETRS89				Datum ETRS89 - UTM Fuso 33N	
B-FC	LAT. 44° 13' 29,882" N	LONG. 12° 23' 1,941" E	4900188,380 N	291046,389 E		
	LAT. 44° 12' 24,110" N	LONG. 12° 24' 2,849" E	4898116,105 N	292333,510 E		
	LAT. 44° 12' 29,248" N	LONG. 12° 24' 15,900" E	4898265,491 N	292628,164 E		
	LAT. 44° 10' 33,416" N	LONG. 12° 26' 4,216" E	4894616,043 N	294920,425 E		
	LAT. 44° 9' 49,138" N	LONG. 12° 26' 58,226" E	4893212,564 N	296077,333 E		
	LAT. 44° 10' 1,201" N	LONG. 12° 27' 16,722" E	4893572,004 N	296499,645 E		
	LAT. 44° 10' 45,247" N	LONG. 12° 26' 23,014" E	4894968,066 N	295349,216 E		
	LAT. 44° 12' 40,709" N	LONG. 12° 24' 35,070" E	4898605,661 N	293064,765 E		
	LAT. 44° 12' 46,737" N	LONG. 12° 24' 6,066" E	4898812,001 N	292426,987 E		
	LAT. 44° 13' 37,394" N	LONG. 12° 23' 24,605" E	4900404,166 N	291556,606 E		
	Molluschi presenti in banchi naturali: Tapes spp.					

2.2.4 Area marina antistante la costa della Provincia di Rimini.

Rappresentazione cartografica in Tavola 810 – Allegato 3										
Area	Coordinate geografiche (DMS)					Coor. piane (metri)				
	Datum ETRS89					Datum ETRS89 - UTM Fuso 33N				
B- Rn	LAT.	44° 9' 49,138"	N	LONG.	12° 26' 58,226"	E	4893212,564	N	296077,333	E
	LAT.	44° 8' 40,225"	N	LONG.	12° 28' 19,183"	E	4891030,763	N	297809,983	E
	LAT.	44° 6' 55,423"	N	LONG.	12° 30' 14,782"	E	4887718,752	N	300280,133	E
	LAT.	44° 4' 36,208"	N	LONG.	12° 33' 36,907"	E	4883288,666	N	304645,621	E
	LAT.	44° 4' 43,745"	N	LONG.	12° 34' 30,184"	E	4883486,208	N	305837,483	E
	LAT.	44° 1' 27,791"	N	LONG.	12° 38' 2,072"	E	4877303,212	N	310376,550	E
	LAT.	43° 59' 10,662"	N	LONG.	12° 41' 22,045"	E	4872946,017	N	314709,776	E
	LAT.	43° 58' 20,395"	N	LONG.	12° 43' 16,355"	E	4871324,273	N	317213,338	E
	LAT.	43° 58' 8,661"	N	LONG.	12° 44' 52,474"	E	4870903,425	N	319345,120	E
	LAT.	43° 58' 15,600"	N	LONG.	12° 44' 51,745"	E	4871117,947	N	319334,740	E
	LAT.	43° 58' 16,167"	N	LONG.	12° 45' 4,691"	E	4871127,578	N	319623,661	E
	LAT.	43° 58' 27,397"	N	LONG.	12° 45' 17,218"	E	4871466,440	N	319912,239	E
	LAT.	43° 58' 31,701"	N	LONG.	12° 45' 14,948"	E	4871600,603	N	319865,267	E
	LAT.	43° 58' 33,368"	N	LONG.	12° 45' 0,190"	E	4871661,010	N	319537,865	E
	LAT.	43° 58' 25,001"	N	LONG.	12° 44' 39,121"	E	4871415,674	N	319061,369	E
	LAT.	43° 58' 24,267"	N	LONG.	12° 44' 19,835"	E	4871404,797	N	318631,039	E
	LAT.	43° 58' 38,540"	N	LONG.	12° 43' 24,933"	E	4871878,818	N	317419,921	E
	LAT.	43° 59' 26,896"	N	LONG.	12° 41' 34,865"	E	4873438,896	N	315009,366	E
	LAT.	44° 1' 43,425"	N	LONG.	12° 38' 14,872"	E	4877777,395	N	310675,328	E
	LAT.	44° 4' 55,279"	N	LONG.	12° 34' 49,506"	E	4883829,417	N	306277,709	E
LAT.	44° 4' 55,859"	N	LONG.	12° 33' 44,680"	E	4883889,859	N	304836,458	E	
LAT.	44° 7' 8,340"	N	LONG.	12° 30' 32,538"	E	4888105,312	N	300686,874	E	
LAT.	44° 8' 51,615"	N	LONG.	12° 28' 41,213"	E	4891367,138	N	298310,216	E	
LAT.	44° 10' 1,201"	N	LONG.	12° 27' 16,722"	E	4893572,004	N	296499,645	E	

Molluschi presenti in banchi naturali: *Tapes* spp.

2.3 Aree delle acque interne di crescita in banchi naturali di molluschi bivalvi vivi.

2.3.1 FPV - Foce Po di Volano (Comune di Codigoro), all'interno del Po di Volano, dal ponte della s.p. 54 per Volano allo sbocco lagunare:

Rappresentazione cartografica in Tavola 16 – Allegato 3										
Area	Coordinate geografiche (DMS)				Coord. piane (metri)					
	Datum ETRS89				Datum ETRS89 - UTM Fuso 33N					
FPV	LAT.	44° 48' 15,674"	N	LONG.	12° 15' 33,123"	E	4964871,669	N	283248,534	E
	LAT.	44° 48' 14,620"	N	LONG.	12° 15' 35,123"	E	4964837,656	N	283291,377	E
	LAT.	44° 49' 7,644"	N	LONG.	12° 16' 21,175"	E	4966439,776	N	284357,981	E
	LAT.	44° 49' 7,599"	N	LONG.	12° 16' 23,221"	E	4966436,884	N	284402,878	E
Molluschi presenti in banchi naturali: Tapes spp.										

2.3.2 MDV - Madonnina di Volano - (Comune di Comacchio), all'interno degli specchi acquei delimitati dalle seguenti coordinate:

Rappresentazione cartografica in Tavola 16 – Allegato 3										
Area	Coordinate geografiche (DMS)						Coord. piane (metri)			
	Datum ETRS89						Datum ETRS89 - UTM Fuso 33N			
MDV	LAT.	44° 48' 11,674"	N	LONG.	12° 15' 37,831"	E	4964744,733	N	283347,805	E
	LAT.	44° 48' 11,279"	N	LONG.	12° 15' 31,914"	E	4964736,953	N	283217,412	E
	LAT.	44° 48' 12,958"	N	LONG.	12° 15' 35,253"	E	4964786,288	N	283292,505	E
	LAT.	44° 48' 13,419"	N	LONG.	12° 15' 55,701"	E	4964785,376	N	283742,201	E
	LAT.	44° 48' 12,567"	N	LONG.	12° 15' 55,457"	E	4964759,268	N	283735,944	E
	LAT.	44° 48' 12,926"	N	LONG.	12° 15' 51,296"	E	4964773,416	N	283644,919	E
	LAT.	44° 48' 11,102"	N	LONG.	12° 15' 42,439"	E	4964723,684	N	283448,445	E
	LAT.	44° 48' 11,431"	N	LONG.	12° 15' 40,817"	E	4964735,038	N	283413,155	E
	LAT.	44° 48' 12,313"	N	LONG.	12° 15' 43,353"	E	4964760,374	N	283469,771	E
	LAT.	44° 48' 14,156"	N	LONG.	12° 15' 47,730"	E	4964814,013	N	283567,846	E
LAT.	44° 48' 14,463"	N	LONG.	12° 15' 53,260"	E	4964819,382	N	283689,648	E	

Rappresentazione cartografica in Tavola 16 – Allegato 3										
Area	Coordinate geografiche (DMS)				Coord. piane (metri)					
	Datum ETRS89				Datum ETRS89 - UTM Fuso 33N					
MDV	LAT.	44° 48' 14,438"	N	LONG.	12° 15' 54,561"	E	4964817,654	N	283718,195	E
	LAT.	44° 48' 14,685"	N	LONG.	12° 15' 57,032"	E	4964823,459	N	283772,752	E
	LAT.	44° 48' 15,026"	N	LONG.	12° 15' 59,328"	E	4964832,281	N	283823,526	E
	LAT.	44° 48' 14,743"	N	LONG.	12° 15' 59,391"	E	4964823,488	N	283824,618	E
	LAT.	44° 48' 14,298"	N	LONG.	12° 15' 58,218"	E	4964810,616	N	283798,399	E
	LAT.	44° 48' 13,981"	N	LONG.	12° 15' 56,499"	E	4964802,107	N	283760,306	E
	LAT.	44° 48' 13,419"	N	LONG.	12° 15' 55,701"	E	4964785,376	N	283742,201	E
	LAT.	44° 48' 15,956"	N	LONG.	12° 15' 59,171"	E	4964861,097	N	283821,052	E
	LAT.	44° 48' 15,589"	N	LONG.	12° 15' 56,720"	E	4964851,576	N	283766,835	E
	LAT.	44° 48' 15,260"	N	LONG.	12° 15' 49,468"	E	4964846,778	N	283607,175	E
	LAT.	44° 48' 15,111"	N	LONG.	12° 15' 47,728"	E	4964843,467	N	283568,795	E
	LAT.	44° 48' 15,050"	N	LONG.	12° 15' 47,054"	E	4964842,106	N	283553,932	E
	LAT.	44° 48' 14,711"	N	LONG.	12° 15' 45,722"	E	4964832,609	N	283524,321	E
	LAT.	44° 48' 12,563"	N	LONG.	12° 15' 40,881"	E	4964769,907	N	283415,734	E
	LAT.	44° 48' 11,953"	N	LONG.	12° 15' 39,953"	E	4964751,779	N	283394,711	E
	LAT.	44° 48' 13,883"	N	LONG.	12° 15' 37,405"	E	4964813,217	N	283340,750	E
	LAT.	44° 48' 15,828"	N	LONG.	12° 15' 43,938"	E	4964868,394	N	283486,282	E
	LAT.	44° 48' 16,834"	N	LONG.	12° 15' 44,192"	E	4964899,268	N	283492,922	E
	LAT.	44° 48' 17,785"	N	LONG.	12° 15' 46,422"	E	4964926,938	N	283542,888	E
	LAT.	44° 48' 16,263"	N	LONG.	12° 15' 47,444"	E	4964879,218	N	283563,753	E
LAT.	44° 48' 17,660"	N	LONG.	12° 15' 58,640"	E	4964914,064	N	283811,155	E	
Molluschi presenti in banchi naturali: <i>Tapes</i> spp.										

2.3.3 NAV - Canale Navigabile (Comune di Comacchio), all'interno della zona compresa fra il ponte Pega (Comacchio) ed il ponte sulla Romea.

Rappresentazione cartografica in Tavola 17 – Allegato 3										
Area	Coordinate geografiche (DMS)				Coord. piane (metri)					
	Datum ETRS89				Datum ETRS89 - UTM Fuso 33N					
NAV	LAT.	44° 41' 26,609"	N	LONG.	12° 10' 40,759"	E	4952469,179	N	276387,950	E
	LAT.	44° 41' 27,858"	N	LONG.	12° 10' 43,571"	E	4952505,599	N	276451,191	E
	LAT.	44° 40' 29,930"	N	LONG.	12° 13' 34,400"	E	4950588,914	N	280150,366	E
	LAT.	44° 40' 32,059"	N	LONG.	12° 13' 35,509"	E	4950653,775	N	280177,021	E
	LAT.	44° 40' 29,648"	N	LONG.	12° 13' 35,891"	E	4950579,121	N	280182,906	E
Molluschi presenti in banchi naturali: Tapes spp.										

2.3.4 FAT - Canale Sub Lagunare Fattibello (Comune di Comacchio), all'interno della zona compresa fra la confluenza con il Canale Navigabile nei pressi di Ponte Pega (Comacchio) e la confluenza con il Canale Valletta.

Rappresentazione cartografica in Tavola 17 – Allegato 3										
Area	Coordinate geografiche (DMS)				Coord. piane (metri)					
	Datum ETRS89				Datum ETRS89 - UTM Fuso 33N					
FAT	LAT.	44° 41' 24,174"	N	LONG.	12° 10' 46,994"	E	4952389,315	N	276522,587	E
	LAT.	44° 41' 25,778"	N	LONG.	12° 10' 41,412"	E	4952443,044	N	276401,429	E
	LAT.	44° 40' 9,314"	N	LONG.	12° 13' 4,776"	E	4949975,044	N	279476,400	E
	LAT.	44° 40' 10,434"	N	LONG.	12° 13' 4,579"	E	4950009,764	N	279473,258	E
	LAT.	44° 40' 8,311"	N	LONG.	12° 13' 5,179"	E	4949943,806	N	279484,234	E
	LAT.	44° 40' 6,713"	N	LONG.	12° 13' 3,577"	E	4949895,687	N	279447,268	E
Molluschi presenti in banchi naturali: Tapes spp.										

2.3.5 VAL - Canale Valletta (Comune di Comacchio), all'interno della zona compresa fra la confluenza con il Canale Sub Lagunare Fattibello e l'incrocio con il canale Navigabile.

Rappresentazione cartografica in Tavola 17 – Allegato 3											
Area	Coordinate geografiche (DMS)				Coor. piane (metri)						
	Datum ETRS89				Datum ETRS89 - UTM Fuso 33N						
VAL	LAT.	44° 40' 9,314"	N	LONG.	12° 13' 4,776"	E	4949975,044	N	279476,400	E	
	LAT.	44° 40' 10,434"	N	LONG.	12° 13' 4,579"	E	4950009,764	N	279473,258	E	
	LAT.	44° 40' 29,930"	N	LONG.	12° 13' 34,400"	E	4950588,914	N	280150,366	E	
	LAT.	44° 40' 29,648"	N	LONG.	12° 13' 35,891"	E	4950579,121	N	280182,906	E	
Molluschi presenti in banchi naturali: Tapes spp.											

2.3.6 PAL - Canale Pallotta (Comune di Comacchio), all'interno della zona compresa fra l'incrocio verso Nord con il Canale Navigabile e l'incrocio verso Sud con il Canale Sub Lagunare.

Rappresentazione cartografica in Tavola 17 – Allegato 3											
Area	Coordinate geografiche (DMS)				Coor. piane (metri)						
	Datum ETRS89				Datum ETRS89 - UTM Fuso 33N						
PAL	LAT.	44° 40' 40,266"	N	LONG.	12° 12' 10,831"	E	4950970,782	N	278321,387	E	
	LAT.	44° 40' 39,256"	N	LONG.	12° 12' 13,241"	E	4950937,799	N	278373,379	E	
	LAT.	44° 40' 13,105"	N	LONG.	12° 12' 42,099"	E	4950109,089	N	278981,084	E	
	LAT.	44° 40' 13,186"	N	LONG.	12° 12' 41,510"	E	4950112,044	N	278968,198	E	
Molluschi presenti in banchi naturali: Tapes spp											

2.3.7 LOG - Canale Logonovo (Comune di Comacchio), all'interno della zona compresa fra il ponte che collega il Lido degli Estensi con il Lido di Spina (Viale delle Acacie) e la chiusa che separa il Canale Logonovo dal Canale Valletta.

Rappresentazione cartografica in Tavola 18 – Allegato 3										
Area	Coordinate geografiche (DMS)				Coor. piane (metri)					
	Datum ETRS89				Datum ETRS89 - UTM Fuso 33N					
LOG	LAT.	44° 39' 36,549"	N	LONG.	12° 14' 40,156"	E	4948892,627	N	281542,376	E
	LAT.	44° 39' 34,844"	N	LONG.	12° 14' 40,376"	E	4948839,868	N	281545,435	E
	LAT.	44° 39' 33,936"	N	LONG.	12° 14' 11,657"	E	4948833,282	N	280912,030	E
	LAT.	44° 39' 33,895"	N	LONG.	12° 14' 9,810"	E	4948833,377	N	280871,311	E
	LAT.	44° 40' 6,713"	N	LONG.	12° 13' 3,577"	E	4949895,687	N	279447,268	E
Molluschi presenti in banchi naturali: Tapes spp., Mytilus spp., Crassostrea spp.										

FOC - Canale della Foce (Comune di Comacchio), all'interno della zona compresa fra il canale delle Vene e l'incrocio fra i canali della Foce, Logonovo e Valletta.

Rappresentazione cartografica in Tavola 18 – Allegato 3										
Area	Coordinate geografiche (DMS)				Coor. piane (metri)					
	Datum ETRS89				Datum ETRS89 - UTM Fuso 33N					
FOC	LAT.	44° 39' 30,103"	N	LONG.	12° 14' 6,688"	E	4948718,708	N	280798,589	E
	LAT.	44° 39' 28,552"	N	LONG.	12° 14' 7,010"	E	4948670,626	N	280804,047	E
	LAT.	44° 40' 5,449"	N	LONG.	12° 13' 0,861"	E	4949858,717	N	279386,134	E
	LAT.	44° 40' 5,932"	N	LONG.	12° 13' 1,595"	E	4949873,088	N	279402,809	E
Molluschi presenti in banchi naturali: Tapes spp., Mytilus spp., Crassostrea spp.										

2.3.8 VEN - Canale delle Vene (Comune di Comacchio), all'interno della zona compresa fra la confluenza con il Canale Logonovo e la confluenza con il Canale Bellocchio.

Rappresentazione cartografica in Tavola 18 – Allegato 3										
Area	Coordinate geografiche (DMS)						Coord. piane (metri)			
	Datum ETRS89						Datum ETRS89 - UTM Fuso 33N			
VEN	LAT.	44° 39' 33,895"	N	LONG.	12° 14' 9,810"	E	4948833,377	N	280871,311	E
	LAT.	44° 39' 33,936"	N	LONG.	12° 14' 11,657"	E	4948833,282	N	280912,030	E
	LAT.	44° 37' 18,090"	N	LONG.	12° 14' 54,503"	E	4944609,634	N	281714,053	E
	LAT.	44° 37' 18,092"	N	LONG.	12° 14' 53,320"	E	4944610,583	N	281687,988	E
Molluschi presenti in banchi naturali: Tapes spp., Mytilus spp.										

2.3.9 BAI – Area interna alla Pialassa Baiona (Comune di Ravenna) delimitata dalle seguenti coordinate:

Rappresentazione cartografica in Tavola 19 – Allegato 3										
Area	Coordinate geografiche (DMS)						Coord. piane (metri)			
	Datum ETRS89						Datum ETRS89 - UTM Fuso 33N			
BAI	LAT.	44° 29' 54,387"	N	LONG.	12° 15' 30,679"	E	4930891,971	N	282051,276	E
	LAT.	44° 29' 33,886"	N	LONG.	12° 15' 44,379"	E	4930249,266	N	282332,624	E
	LAT.	44° 29' 36,986"	N	LONG.	12° 15' 8,678"	E	4930371,377	N	281547,364	E
	LAT.	44° 29' 46,386"	N	LONG.	12° 14' 40,878"	E	4930682,097	N	280943,162	E
	LAT.	44° 29' 59,286"	N	LONG.	12° 14' 51,978"	E	4931071,890	N	281201,718	E
	LAT.	44° 30' 24,387"	N	LONG.	12° 14' 37,278"	E	4931857,330	N	280903,234	E
	LAT.	44° 31' 15,889"	N	LONG.	12° 14' 39,079"	E	4933445,107	N	280996,620	E
	LAT.	44° 31' 21,290"	N	LONG.	12° 15' 29,080"	E	4933574,598	N	282105,991	E
	LAT.	44° 29' 57,187"	N	LONG.	12° 15' 50,779"	E	4930963,497	N	282498,060	E
Molluschi presenti in banchi naturali: Tapes spp., Mytilus spp., Crassostrea spp.										

2.4 Aree delle acque interne di allevamento di molluschi bivalvi vivi.

2.4.1 SCO - Comune di Comacchio - Allevamento della Ditta Scorsone Giuseppe e Antonio ubicato in valle interna privata.

Rappresentazione cartografica in Tavola 18 – Allegato 3										
Area	Coordinate geografiche (DMS) Datum ETRS89				Coord. piane (metri) Datum ETRS89 - UTM Fuso 33N					
	SCO	LAT.	44° 39' 11,363"	N	LONG.	12° 13' 29,838"	E	4948168,060	N	279967,316
LAT.		44° 39' 17,785"	N	LONG.	12° 13' 28,038"	E	4948367,567	N	279934,428	E
LAT.		44° 39' 24,005"	N	LONG.	12° 13' 24,522"	E	4948562,128	N	279863,532	E
LAT.		44° 39' 29,477"	N	LONG.	12° 13' 20,864"	E	4948733,725	N	279788,727	E
LAT.		44° 39' 27,074"	N	LONG.	12° 13' 31,161"	E	4948651,860	N	280012,979	E
LAT.		44° 39' 24,078"	N	LONG.	12° 13' 34,605"	E	4948556,815	N	280085,683	E
LAT.		44° 39' 22,034"	N	LONG.	12° 13' 34,742"	E	4948493,640	N	280086,557	E
LAT.		44° 39' 20,977"	N	LONG.	12° 13' 35,386"	E	4948460,568	N	280099,617	E
LAT.		44° 39' 19,584"	N	LONG.	12° 13' 36,562"	E	4948416,692	N	280124,059	E
LAT.		44° 39' 18,727"	N	LONG.	12° 13' 37,768"	E	4948389,334	N	280149,720	E
LAT.		44° 39' 12,470"	N	LONG.	12° 13' 38,774"	E	4948195,531	N	280165,313	E
Molluschi allevati: Tapes spp.										

3 Aree marine e acque interne nelle quali è vietata la raccolta e l'utilizzo dei molluschi bivalvi vivi e dei gasteropodi per il consumo umano.

3.1 Aree marine e acque interne comprese nel raggio 500 mt. dal punto mediano dell'imboccatura dei porti e delle foci dei fiumi e dei canali.

Rappresentazione cartografica in Tavola da 20 a 26 – Allegato 3				
Porti e canali	Coordinate geografiche (DMS)		Coord. piane (metri)	
	Datum ETRS89		Datum ETRS89 - UTM Fuso 33N	
Po di Goro	LAT. 44° 47' 30,771" N	LONG. 12° 20' 44,595" E	4963122,043 N	294279,577 E
Gorino	LAT. 44° 49' 5,447" N	LONG. 12° 17' 28,583" E	4966180,335 N	290141,043 E
Porto di Goro	LAT. 44° 50' 39,633" N	LONG. 12° 17' 9,583" E	4969228,736 N	285933,099 E
Canal Bianco	LAT. 44° 50' 25,632" N	LONG. 12° 15' 10,013" E	4968810,634 N	285501,558 E
Po di Volano	LAT. 44° 48' 12,693" N	LONG. 12° 15' 8,804" E	4964797,720 N	282711,200 E
Madonnina	LAT. 44° 48' 43,690" N	LONG. 12° 15' 9,616" E	4965696,839 N	284446,306 E
Taglio della Falce	LAT. 44° 48' 47,566" N	LONG. 12° 14' 45,471" E	4965873,205 N	282765,420 E
Canale Migliarino	LAT. 44° 40' 33,506" N	LONG. 12° 15' 2,675" E	4950646,166 N	281718,868 E
Canale Logonovo	LAT. 44° 39' 39,967" N	LONG. 12° 13' 59,199" E	4948981,347 N	282041,871 E
Porto Garibaldi	LAT. 44° 40' 30,954" N	LONG. 12° 16' 35,118" E	4950601,960 N	280697,444 E
Canale Bellocchio	LAT. 44° 37' 19,127" N	LONG. 12° 16' 49,069" E	4944567,186 N	283932,401 E
Foce del Fiume Reno	LAT. 44° 35' 52,155" N	LONG. 12° 17' 12,582" E	4941873,310 N	284150,301 E
Canale Destra Reno	LAT. 44° 33' 14,595" N	LONG. 12° 16' 55,581" E	4936994,394 N	284506,975 E
Fiume Lamone	LAT. 44° 31' 38,592" N	LONG. 12° 17' 30,580" E	4934044,618 N	284033,245 E
Porto Corsini	LAT. 44° 29' 35,103" N	LONG. 12° 17' 31,055" E	4930208,280 N	284689,915 E
Canale Molino	LAT. 44° 26' 7,438" N	LONG. 12° 19' 5,091" E	4923773,357 N	285305,168 E
Fiume Uniti	LAT. 44° 23' 38,606" N	LONG. 12° 19' 31,952" E	4919139,976 N	286405,981 E
Bocca del Bevano	LAT. 44° 21' 44,376" N	LONG. 12° 20' 37,155" E	4915595,954 N	286885,077 E
Fiume Savio	LAT. 44° 19' 13,471" N	LONG. 12° 20' 59,578" E	4910892,829 N	288177,388 E
Scolo Cupa	LAT. 44° 18' 1,569" N	LONG. 12° 21' 18,578" E	4908658,217 N	288602,332 E
Canale del Pino	LAT. 44° 16' 52,567" N	LONG. 12° 21' 38,578" E	4906515,607 N	288954,669 E
Porto di Cervia	LAT. 44° 16' 10,566" N	LONG. 12° 23' 12,362" E	4905205,411 N	289356,284 E

Rappresentazione cartografica in Tavola da 20 a 26 – Allegato 3				
Porti e canali	Coordinate geografiche (DMS)		Coord. piane (metri)	
	Datum ETRS89		Datum ETRS89 - UTM Fuso 33N	
Canale Zadina	LAT. 44° 13' 21,829" N	LONG. 12° 24' 17,987" E	4899932,538 N	291269,677 E
Porto di Cesenatico	LAT. 44° 12' 33,690" N	LONG. 12° 26' 42,583" E	4898401,063 N	292678,816 E
Foce del Rubicone	LAT. 44° 10' 11,560" N	LONG. 12° 27' 14,583" E	4893915,162 N	295751,400 E
Vena I Bellaria	LAT. 44° 9' 48,560" N	LONG. 12° 27' 44,584" E	4893183,456 N	296440,067 E
Vena II Bellaria	LAT. 44° 9' 21,560" N	LONG. 12° 28' 28,584" E	4892329,777 N	297080,659 E
Foce dell'Uso	LAT. 44° 8' 43,559" N	LONG. 12° 29' 29,586" E	4891127,207 N	298022,023 E
Rio Pircio	LAT. 44° 7' 53,558" N	LONG. 12° 30' 13,587" E	4889542,997 N	299330,207 E
Pedra Grande	LAT. 44° 6' 59,557" N	LONG. 12° 30' 43,587" E	4887847,101 N	300257,427 E
Cavallaccio	LAT. 44° 6' 33,556" N	LONG. 12° 32' 9,578" E	4887024,686 N	300900,007 E
Viserba	LAT. 44° 5' 32,983" N	LONG. 12° 33' 49,822" E	4885098,230 N	302755,635 E
Fiume Marecchia	LAT. 44° 4' 36,658" N	LONG. 12° 34' 33,672" E	4883294,063 N	304933,284 E
Porto di Rimini	LAT. 44° 4' 45,488" N	LONG. 12° 38' 17,594" E	4883537,690 N	305916,659 E
Torrente Marano	LAT. 44° 1' 20,550" N	LONG. 12° 39' 30,595" E	4877069,900 N	310715,706 E
Rio Melo	LAT. 44° 0' 30,549" N	LONG. 12° 41' 26,597" E	4875480,821 N	312297,088 E
Rio Alberello	LAT. 43° 59' 13,547" N	LONG. 12° 41' 53,598" E	4873032,203 N	314813,679 E
Rio Agina	LAT. 43° 59' 0,547" N	LONG. 12° 43' 10,600" E	4872614,288 N	315403,946 E
Porto Verde	LAT. 43° 58' 25,547" N	LONG. 12° 43' 14,600" E	4871486,760 N	317089,485 E
Torrente Conca	LAT. 43° 58' 20,547" N	LONG. 12° 43' 34,347" E	4871330,028 N	317174,349 E
Torrente Ventena	LAT. 43° 58' 20,701" N	LONG. 12° 45' 0,643" E	4871322,651 N	317614,489 E
Torrente Tavollo	LAT. 43° 58' 12,278" N	LONG. 12° 45' 0,6430" E	4871010,048 N	319530,202 E

3.2 Aree marine e acque interne comprese in un raggio di 500 mt. dagli scaricatori di piena

Rappresentazione cartografica in Tavola 27 – Allegato 3					
Scaricatori di piena della provincia di Ferrara					
Scarico	Località	Coordinate geografiche (DMS)		Coord. piane (metri)	
		Datum ETRS89		Datum ETRS89 - UTM Fuso 33N	
S6	Canale Migliarino	LAT. 44° 40' 31,91" N	LONG. 12° 13' 38,54" E	4950647,08 N	280243,768 E
S13	Ponte Pega	LAT. 44° 41' 29,53" N	LONG. 12° 10' 41,18" E	4952559,18 N	276400,557 E
S14	Comacchio	LAT. 44° 41' 23,16" N	LONG. 12° 11' 14,17" E	4952337,50 N	277119,729 E
Prin.	Canale Migliarino	LAT. 44° 40' 34,27" N	LONG. 12° 13' 22,41" E	4950731,83 N	279890,959 E
Rappresentazione cartografica in Tavola da 20 a 26 – Allegato 3					
Scaricatori di piena della provincia di Rimini					
29SF	Torre Pedrera	LAT. 44° 6' 51,120" N	LONG. 12° 30' 5,530" E	4887592,22 N	300070,435 E
30SF	Torre Pedrera	LAT. 44° 6' 8,437" N	LONG. 12° 31' 11,016" E	4886231,25 N	301486,398 E
31SF	Viserbella	LAT. 44° 5' 51,271" N	LONG. 12° 31' 33,951" E	4885686,263 N	301980,385 E
32SF	Viserba	LAT. 44° 5' 28,913" N	LONG. 12° 32' 2,674" E	4884977,280 N	302598,368 E
33SF	Viserba	LAT. 44° 5' 28,913" N	LONG. 12° 32' 2,674" E	4884977,280 N	302598,368 E
35SF	Rivabella	LAT. 44° 4' 50,613" N	LONG. 12° 33' 0,287" E	4883757,308 N	303844,335 E
45SF	Rimini centro	LAT. 44° 4' 4,315" N	LONG. 12° 34' 58,172" E	4882251,335 N	306424,264 E
46SF	Rimini marina	LAT. 44° 3' 26,203" N	LONG. 12° 35' 44,351" E	4881045,362 N	307417,228 E
47SF	Bellariva	LAT. 44° 3' 2,363" N	LONG. 12° 36' 5,089" E	4880296,381 N	307857,210 E
48SF	Miramare	LAT. 44° 2' 10,410" N	LONG. 12° 37' 5,501" E	4878654,419 N	309155,163 E
49SF	Miramare	LAT. 44° 1' 43,861" N	LONG. 12° 37' 38,009" E	4877814,439 N	309855,138 E
19	Cattolica	LAT. 43° 58' 5,169" N	LONG. 12° 44' 18,174" E	4870816,588 N	318577,870 E

Note:

- S6, S13 e S14 = scaricatori di supporto che vengono attivati in condizioni di assoluta emergenza per piovosità intensa e prolungata.
- Prin: Scaricatore principale che si attiva in automatico sotto il diretto controllo del CADF (Ente gestore per conto dell'Amministrazione di Comacchio), che provvede ad informare in tempo reale (tramite SMS e successivamente per lettera) il personale del Dipartimento di Sanità Pubblica dell'AUSL di Ferrara, sia dell'apertura che della successiva chiusura. A sua volta il personale dell'AUSL si attiva per trasmettere tempestivamente la comunicazione al Consorzio Tre Ponti, titolare dell'autorizzazione alla pesca di molluschi, per i provvedimenti di competenza relativi alla sospensione della raccolta nel Canale Navigabile (NAV).

Allegato 2

Indicazione delle coordinate dei vertici delle aree demaniali marittime in concessione per il mantenimento degli impianti di acquacoltura con indicazione delle imprese titolari dei singoli specchi acquei.

Sommaro

1. Indicazione delle coordinate dei vertici delle aree demaniali marittime in concessioni per il mantenimento degli impianti di acquacoltura con indicazione delle imprese titolari dei singoli specchi acquei ricadenti all'interno delle zone dell' "Area fuori Porto Garibaldi".....	3
2. Indicazione delle coordinate dei vertici delle aree demaniali marittime in concessione e delle imprese titolari dei singoli specchi acquei ricadenti all'interno delle zone dell' "Area fuori Ravenna (Ra 1).....	7
3. Indicazione delle coordinate dei vertici delle aree demaniali marittime in concessione e delle imprese titolari dei singoli specchi acquei ricadenti all'interno delle zone dell' "Area fuori Cervia"(Cer.1).....	8
4. Indicazione delle coordinate dei vertici delle aree demaniali marittime in concessione e delle imprese titolari dei singoli specchi acquei ricadenti all'interno delle zone dell' "Area fuori Cesenatico – Gatteo".....	9
5. Indicazione delle coordinate dei vertici delle aree demaniali marittime in concessione e delle imprese titolari dei singoli specchi acquei ricadenti a all'interno delle zone dell' "Area fuori Bellaria" Bel.1).....	10
6. Indicazione delle coordinate dei vertici delle aree demaniali marittime in concessione e delle imprese titolari dei singoli specchi acquei ricadenti a all'interno delle zone dell' "Area fuori Rimini – Riccione - Cattolica ".....	11
7. Indicazione delle coordinate del centro delle aree demaniali marittime in concessione per il mantenimento degli impianti di acquacoltura con indicazione delle imprese titolari dei singoli specchi acquei.....	12
8.Indicazione delle coordinate dei vertici delle aree demaniali marittime in concessione e delle imprese titolari dei singoli specchi acquei ricadenti all'interno delle zone dell'Area Sacca di Goro".....	14
9. Indicazione delle coordinate del centro delle aree demaniali marittime in concessione per il mantenimento degli impianti di acquacoltura con indicazione delle imprese titolari dei singoli specchi acquei della sacca di Goro	36
10. Impresa ittica titolare dei singoli specchi acquei ricadenti all'interno le aree antistanti la costa del Comune di Comacchio, comprese fra la battigia e le scogliere frangiflutti, in concessione demaniale per il mantenimento degli impianti di molluschicoltura.....	39
11. Impresa ittica titolare dei singoli specchi acquei ricadenti all'interno le aree antistanti la costa del Comune di Cesenatico, comprese fra la battigia e le scogliere frangiflutti, in concessione demaniale per il mantenimento degli impianti di molluschicoltura.....	41
12. Impresa ittica titolare dei singoli specchi acquei ricadenti all'interno le aree antistanti la costa del Comune di Bellaria, Igea Marina, comprese fra la battigia e le scogliere frangiflutti, in concessione demaniale per il mantenimento degli impianti di molluschicoltura.....	41

1. Indicazione delle coordinate dei vertici delle aree demaniali marittime in concessioni per il mantenimento degli impianti di acquacoltura con indicazione delle imprese titolari dei singoli specchi acquei ricadenti all'interno delle zone dell'"Area fuori Porto Garibaldi".

Rappresentazione cartografica in Tavola 1bis – Allegato 3							
Impresa ittica titolare della concessione	Coordinate geografiche (DMS)				Coor. piane (metri)		
	Datum ETRS89				Datum ETRS89 - UTM Fuso 33N		
Area fuori Porto Garibaldi" - PG1							
Co.Pe.Go1	LAT. 44° 45' 6,816"	N	LONG. 12° 18' 41,319"	E	4958905,986	N	287190,024 E
	LAT. 44° 43' 20,438"	N	LONG. 12° 18' 35,670"	E	4955627,648	N	286957,272 E
	LAT. 44° 43' 19,859"	N	LONG. 12° 18' 11,107"	E	4955627,656	N	286416,325 E
	LAT. 44° 43' 24,592"	N	LONG. 12° 18' 1,226"	E	4955780,911	N	286203,791 E
	LAT. 44° 43' 24,131"	N	LONG. 12° 17' 41,753"	E	4955780,915	N	285774,952 E
	LAT. 44° 43' 16,185"	N	LONG. 12° 17' 32,363"	E	4955542,619	N	285560,217 E
	LAT. 44° 43' 15,654"	N	LONG. 12° 17' 9,982"	E	4955542,624	N	285067,295 E
	LAT. 44° 45' 13,536"	N	LONG. 12° 17' 16,167"	E	4959175,527	N	285324,662 E
	LAT. 44° 45' 12,531"	N	LONG. 12° 17' 53,832"	E	4959116,935	N	286151,754 E
Molluschi allevati: Mytilus spp., Ostrea edulis							
"Area fuori Porto Garibaldi" –PG 2							
Co.Pe.Go2	LAT. 44° 43' 25,498"	N	LONG. 12° 19' 48,114"	E	4955731,279	N	288556,088 E
	LAT. 44° 43' 27,922"	N	LONG. 12° 19' 14,864"	E	4955830,138	N	287827,089 E
	LAT. 44° 43' 31,579"	N	LONG. 12° 19' 6,918"	E	4955948,723	N	287656,029 E
	LAT. 44° 43' 30,416"	N	LONG. 12° 18' 39,970"	E	4955932,403	N	287062,049 E
	LAT. 44° 45' 18,413"	N	LONG. 12° 18' 45,681"	E	4959260,655	N	287297,775 E
	LAT. 44° 45' 16,571"	N	LONG. 12° 19' 54,028"	E	4959154,34	N	288798,614 E
Molluschi allevati: Mytilus spp., Ostrea edulis							

"Area fuori Porto Garibaldi" – PG 3							
Coop. Almar	LAT. 44° 44' 50,348" N	LONG. 12° 20' 27,239" E	4958321,278	N	289502,356	E	
	LAT. 44° 44' 50,468" N	LONG. 12° 19' 57,318" E	4958346,526	N	288844,534	E	
	LAT. 44° 45' 14,348" N	LONG. 12° 19' 57,239" E	4959083,445	N	288866,948	E	
	LAT. 44° 45' 14,348" N	LONG. 12° 20' 27,240" E	4959061,841	N	289526,575	E	
Coop. Azzurra	LAT. 44° 43' 32,348" N	LONG. 12° 19' 56,238" E	4955936,779	N	288741,715	E	
	LAT. 44° 43' 45,348" N	LONG. 12° 19' 56,238" E	4956337,916	N	288754,871	E	
	LAT. 44° 44' 16,348" N	LONG. 12° 20' 8,238" E	4957285,823	N	289050,170	E	
	LAT. 44° 44' 16,348" N	LONG. 12° 20' 46,240" E	4957258,502	N	289885,930	E	
	LAT. 44° 44' 5,348" N	LONG. 12° 20' 46,240" E	4956919,078	N	289874,855	E	
	LAT. 44° 43' 32,348" N	LONG. 12° 21' 14,240" E	4955880,747	N	290457,584	E	
Coop. Gente di mare	LAT. 44° 44' 50,437" N	LONG. 12° 20' 5,221" E	4958339,857	N	289018,284	E	
	LAT. 44° 44' 20,978" N	LONG. 12° 20' 5,022" E	4957431,019	N	288984,111	E	
	LAT. 44° 44' 20,837" N	LONG. 12° 19' 58,970" E	4957431,022	N	288850,876	E	
	LAT. 44° 44' 50,464" N	LONG. 12° 19' 58,475" E	4958345,550	N	288869,953	E	
Coop. Gorino	LAT. 44° 44' 47,648" N	LONG. 12° 21' 7,281" E	4958209,239	N	290380,128	E	
	LAT. 44° 44' 47,648" N	LONG. 12° 21' 29,301" E	4958193,491	N	290864,354	E	
	LAT. 44° 44' 8,768" N	LONG. 12° 21' 29,301" E	4956993,778	N	290825,380	E	
	LAT. 44° 44' 8,768" N	LONG. 12° 21' 7,280" E	4957009,525	N	290341,063	E	
Coop. Ro.Ma.Mar	LAT. 44° 44' 48,106" N	LONG. 12° 20' 29,964" E	4958250,139	N	289560,005	E	
	LAT. 44° 44' 23,581" N	LONG. 12° 20' 29,073" E	4957494,017	N	289515,679	E	
	LAT. 44° 44' 24,180" N	LONG. 12° 20' 14,801" E	4957522,783	N	289202,408	E	
	LAT. 44° 44' 48,325" N	LONG. 12° 20' 14,081" E	4958268,315	N	289210,975	E	
Coop. Rosa dei Venti 1	LAT. 44° 45' 14,348" N	LONG. 12° 20' 32,240" E	4959058,247	N	289636,513	E	
	LAT. 44° 45' 14,348" N	LONG. 12° 21' 22,241" E	4959022,411	N	290735,891	E	
	LAT. 44° 44' 50,348" N	LONG. 12° 21' 22,241" E	4958281,847	N	290711,812	E	
	LAT. 44° 44' 50,348" N	LONG. 12° 20' 32,240" E	4958317,684	N	289612,307	E	

Coop. Rosa dei Venti 2	LAT. 44° 44' 47,348" N	LONG. 12° 20' 47,240" E	4958214,343 N	289939,137 E
	LAT. 44° 44' 47,348" N	LONG. 12° 20' 58,240" E	4958206,455 N	290181,032 E
	LAT. 44° 44' 18,348" N	LONG. 12° 20' 58,240" E	4957311,610 N	290151,866 E
	LAT. 44° 44' 18,348" N	LONG. 12° 20' 47,240" E	4957319,498 N	289909,938 E
Coop. Rosa dei Venti 3	LAT. 44° 44' 50,437" N	LONG. 12° 20' 5,221" E	4958339,857 N	289018,284 E
	LAT. 44° 44' 21,133" N	LONG. 12° 20' 11,655" E	4957431,018 N	289130,154 E
	LAT. 44° 44' 20,978" N	LONG. 12° 20' 5,022" E	4957431,019 N	288984,111 E
	LAT. 44° 44' 50,408" N	LONG. 12° 20' 12,280" E	4958333,896 N	289173,472 E
I Filari	LAT. 44° 44' 23,581" N	LONG. 12° 20' 29,073" E	4957494,017 N	289515,679 E
	LAT. 44° 44' 48,106" N	LONG. 12° 20' 29,964" E	4958250,139 N	289560,005 E
	LAT. 44° 44' 47,887" N	LONG. 12° 20' 45,847" E	4958231,962 N	289909,047 E
	LAT. 44° 44' 23,002" N	LONG. 12° 20' 42,848" E	4957466,252 N	289818,031 E
Molluschi allevati: Mytilus spp., Ostrea edulis				
"Area fuori Porto Garibaldi" –PG 4				
Coop. Tecnopesca	LAT. 44° 43' 15,578" N	LONG. 12° 18' 8,127" E	4955497,74 N	286346,388 E
	LAT. 44° 42' 10,219" N	LONG. 12° 18' 25,556" E	4953468,307 N	286663,071 E
	LAT. 44° 41' 50,431" N	LONG. 12° 17' 24,882" E	4952902,036 N	285307,530 E
	LAT. 44° 43' 0,014" N	LONG. 12° 17' 22,926" E	4955050,533 N	285335,995 E
	LAT. 44° 43' 15,328" N	LONG. 12° 17' 57,558" E	4955497,742 N	286113,623 E
	LAT. 44° 43' 15,578" N	LONG. 12° 18' 8,127" E	4955497,74 N	286346,388 E
	LAT. 44° 42' 10,219" N	LONG. 12° 18' 25,556" E	4953468,307 N	286663,071 E
	LAT. 44° 41' 50,431" N	LONG. 12° 17' 24,882" E	4952902,036 N	285307,530 E
LAT. 44° 43' 0,014" N	LONG. 12° 17' 22,926" E	4955050,533 N	285335,995 E	
Molluschi allevati: Mytilus spp., Ostrea edulis				

"Area fuori Porto Garibaldi" – PG 5							
Coop. A. Simoni	LAT. 44° 43' 16,748" N	LONG. 12° 21' 10,160" E	4955402,303 N	290352,167 E			
	LAT. 44° 43' 16,748" N	LONG. 12° 21' 25,940" E	4955391,018 N	290699,326 E			
	LAT. 44° 42' 31,687" N	LONG. 12° 21' 25,940" E	4954000,619 N	290654,162 E			
	LAT. 44° 42' 31,687" N	LONG. 12° 21' 10,159" E	4954011,904 N	290306,927 E			
Coop. Domar	LAT. 44° 43' 16,748" N	LONG. 12° 20' 47,479" E	4955418,555 N	289853,207 E			
	LAT. 44° 43' 16,748" N	LONG. 12° 21' 3,290" E	4955407,221 N	290201,027 E			
	LAT. 44° 42' 31,687" N	LONG. 12° 21' 3,289" E	4954016,823 N	290155,755 E			
	LAT. 44° 42' 31,687" N	LONG. 12° 20' 47,479" E	4954028,156 N	289807,860 E			
Coop. Gente di mare 2	LAT. 44° 43' 11,798" N	LONG. 12° 19' 44,831" E	4955310,908 N	288469,983 E			
	LAT. 44° 43' 10,453" N	LONG. 12° 20' 41,365" E	4955228,731 N	289712,361 E			
	LAT. 44° 42' 35,695" N	LONG. 12° 20' 43,477" E	4954154,701 N	289723,832 E			
	LAT. 44° 42' 37,003" N	LONG. 12° 19' 46,553" E	4954236,039 N	288472,628 E			
Coop. Intrepido	LAT. 44° 42' 39,347" N	LONG. 12° 18' 56,235" E	4954344,794 N	287367,852 E			
	LAT. 44° 43' 13,348" N	LONG. 12° 18' 55,235" E	4955394,645 N	287380,468 E			
	LAT. 44° 43' 13,348" N	LONG. 12° 19' 2,236" E	4955389,565 N	287534,470 E			
	LAT. 44° 42' 39,347" N	LONG. 12° 19' 2,235" E	4954340,440 N	287499,876 E			
Coop. Nettuno	LAT. 44° 43' 13,348" N	LONG. 12° 18' 55,235" E	4955394,645 N	287380,468 E			
	LAT. 44° 42' 39,347" N	LONG. 12° 18' 56,235" E	4954344,794 N	287367,852 E			
	LAT. 44° 42' 39,347" N	LONG. 12° 18' 49,235" E	4954349,877 N	287213,825 E			
	LAT. 44° 43' 13,348" N	LONG. 12° 18' 49,235" E	4955399,002 N	287248,465 E			
Turola Luigi	LAT. 44° 42' 46,981" N	LONG. 12° 19' 8,248" E	4954571,640 N	287639,926 E			
	LAT. 44° 43' 18,500" N	LONG. 12° 19' 9,640" E	4955543,170 N	287702,599 E			
	LAT. 44° 43' 11,552" N	LONG. 12° 19' 29,051" E	4955314,722 N	288122,565 E			
	LAT. 44° 42' 44,023" N	LONG. 12° 19' 28,360" E	4954465,801 N	288079,451 E			
Molluschi allevati: Mytilus spp., Ostrea edulis							

"Area fuori Porto Garibaldi" – PG 6							
Coop. El Pocio	LAT. 44° 42' 27,799" N	LONG. 12° 19' 52,781" E	4953947,540 N	288600,356 E			
	LAT. 44° 42' 27,607" N	LONG. 12° 20' 0,959" E	4953935,717 N	288780,119 E			
	LAT. 44° 41' 52,375" N	LONG. 12° 19' 57,245" E	4952851,257 N	288662,757 E			
	LAT. 44° 41' 52,789" N	LONG. 12° 19' 49,090" E	4952869,915 N	288483,716 E			
Coop. Mytilus	LAT. 44° 42' 27,217" N	LONG. 12° 20' 19,086" E	4953910,628 N	289178,591 E			
	LAT. 44° 41' 51,547" N	LONG. 12° 20' 13,637" E	4952813,896 N	289022,690 E			
	LAT. 44° 41' 52,375" N	LONG. 12° 19' 57,245" E	4952851,257 N	288662,757 E			
	LAT. 44° 42' 27,607" N	LONG. 12° 20' 0,959" E	4953935,717 N	288780,119 E			
Coop. Navigare	LAT. 44° 42' 27,799" N	LONG. 12° 19' 52,781" E	4953947,540 N	288600,356 E			
	LAT. 44° 41' 52,789" N	LONG. 12° 19' 49,090" E	4952869,915 N	288483,716 E			
	LAT. 44° 41' 52,981" N	LONG. 12° 19' 45,190" E	4952878,655 N	288398,076 E			
	LAT. 44° 42' 27,877" N	LONG. 12° 19' 49,403" E	4953952,385 N	288526,101 E			
Del Mare Soc. Coop 1	LAT. 44° 42' 28,740" N	LONG. 12° 18' 52,215" E	4954020,415 N	287268,596 E			
	LAT. 44° 41' 50,569" N	LONG. 12° 18' 55,005" E	4952840,565 N	287291,130 E			
	LAT. 44° 41' 50,791" N	LONG. 12° 18' 50,223" E	4952850,888 N	287186,109 E			
	LAT. 44° 42' 28,747" N	LONG. 12° 18' 47,337" E	4954024,176 N	287161,261 E			
Del Mare Soc. Coop 2	LAT. 44° 41' 50,288" N	LONG. 12° 19' 0,885" E	4952827,630 N	287420,256 E			
	LAT. 44° 42' 28,732" N	LONG. 12° 18' 58,077" E	4954015,898 N	287397,585 E			
	LAT. 44° 42' 28,723" N	LONG. 12° 19' 3,933" E	4954011,388 N	287526,432 E			
	LAT. 44° 41' 50,011" N	LONG. 12° 19' 6,759" E	4952814,820 N	287549,257 E			
Del Mare Soc. Coop 3	LAT. 44° 42' 28,699" N	LONG. 12° 19' 27,352" E	4953993,684 N	288041,722 E			
	LAT. 44° 42' 28,687" N	LONG. 12° 19' 34,186" E	4953988,370 N	288192,093 E			
	LAT. 44° 41' 48,571" N	LONG. 12° 19' 37,006" E	4952748,490 N	288213,486 E			
	LAT. 44° 41' 48,895" N	LONG. 12° 19' 30,256" E	4952763,368 N	288065,252 E			
Molluschi allevati: Mytilus spp., Ostrea edulis							

2. Indicazione delle coordinate dei vertici delle aree demaniali marittime in concessione per il mantenimento degli impianti di acquacoltura con indicazione delle imprese titolari dei singoli specchi acquei ricadenti all'interno delle zone dell' "Area fuori Ravenna (Ra1)":

Rappresentazione cartografica in Tavola 2 bis – Allegato 3						
Impresa ittica titolare della concessione	Coordinate geografiche (DMS)				Coor. piane (metri)	
	Datum ETRS89				Datum ETRS89 - UTM Fuso 33N	
Geomar	LAT. 44° 25' 50,400" N	LONG. 12° 31' 21,600" E	4922692,905 N	302823,015 E		
	LAT. 44° 25' 50,400" N	LONG. 12° 30' 34,200" E	4922724,73 N	301775,032 E		
	LAT. 44° 26' 24,600" N	LONG. 12° 30' 34,200" E	4923779,976 N	301807,165 E		
	LAT. 44° 26' 24,600" N	LONG. 12° 31' 21,600" E	4923748,15 N	302854,978 E		
molluschi allevati: Mytilus spp.						

3. Indicazione delle coordinate dei vertici delle aree demaniali marittime in concessione e delle imprese titolari dei singoli specchi acquei ricadenti all'interno delle zone dell' "Area fuori Cervia (Cer1)".

Rappresentazione cartografica in Tavola 2 bis – Allegato 3						
Impresa ittica titolare della concessione	Coordinate geografiche (DMS)				Coor. piane (metri)	
	Datum ETRS89				Datum ETRS89 - UTM Fuso 33N	
La Fenice	LAT. 44° 20' 0,000" N	LONG. 12° 24' 37,800" E	4912157,847 N	293553,267 E		
	LAT. 44° 20' 9,600" N	LONG. 12° 25' 24,600" E	4912421,382 N	294599,018 E		
	LAT. 44° 19' 0,600" N	LONG. 12° 26' 5,400" E	4910264,052 N	295435,888 E		
	LAT. 44° 18' 54,000" N	LONG. 12° 25' 9,600" E	4910099,221 N	294193,378 E		
molluschi allevati: Mytilus spp.						

4. Indicazione delle coordinate dei vertici delle aree demaniali marittime in concessione e delle imprese titolari dei singoli specchi acquei ricadenti all'interno delle zone dell' "Area fuori Cesenatico - Gatteo".

Rappresentazione cartografica in Tavola 3 – Allegato 3							
Impresa ittica titolare della concessione	Coordinate geografiche (DMS)				Coor. piane (metri)		
	Datum ETRS89				Datum ETRS89 - UTM Fuso 33N		
Area CeGa1							
Co.Pral.Mo. Soc.	LAT. 44° 12' 27,600"	N	LONG. 12° 29' 6,600"	E	4898013,884	N	299078,183 E
	LAT. 44° 12' 0,000"	N	LONG. 12° 28' 25,800"	E	4897190,099	N	298146,493 E
	LAT. 44° 13' 1,200"	N	LONG. 12° 27' 24,000"	E	4899120,709	N	296833,252 E
	LAT. 44° 13' 26,400"	N	LONG. 12° 28' 4,800"	E	4899870,253	N	297762,576 E
Area CeGa2							
Pro.Mo.Ittica Soc	LAT. 44° 14' 7,268"	N	LONG. 12° 29' 33,675"	E	4901070,683	N	299772,986 E
	LAT. 44° 14' 31,148"	N	LONG. 12° 30' 24,677"	E	4901773,012	N	300926,740 E
	LAT. 44° 13' 43,388"	N	LONG. 12° 31' 6,498"	E	4900271,295	N	301809,804 E
	LAT. 44° 13' 19,628"	N	LONG. 12° 30' 16,157"	E	4899572,063	N	300670,662 E
Area CeGa3							
Consorzio Alta Marea	LAT. 44° 11' 37,356"	N	LONG. 12° 29' 50,643"	E	4896433,786	N	300008,403 E
	LAT. 44° 12' 2,812"	N	LONG. 12° 30' 30,694"	E	4897192,19	N	300921,299 E
	LAT. 44° 11' 27,600"	N	LONG. 12° 30' 51,600"	E	4896091,686	N	301352,455 E
	LAT. 44° 11' 27,632"	N	LONG. 12° 29' 56,881"	E	4896129,555	N	300137,754 E
molluschi allevati: Mytilus spp.							

5. Indicazione delle coordinate dei vertici delle aree demaniali marittime in concessione e delle imprese titolari dei singoli specchi acquei ricadenti all'interno delle zone dell' "Area fuori Bellaria (Bel1)".

Rappresentazione cartografica in Tavola 3 – Allegato 3								
Impresa ittica titolare della concessione	Coordinate geografiche (DMS)				Coord. piane (metri)			
	Datum ETRS89				Datum ETRS89 - UTM Fuso 33N			
Marinara soc. coop.	LAT. 44° 9' 15,347"	N	LONG. 12° 32' 3,239"	E	4891963,237	N	302820,383	E
	LAT. 44° 9' 38,347"	N	LONG. 12° 32' 36,241"	E	4892650,925	N	303574,6621	E
	LAT. 44° 8' 47,347"	N	LONG. 12° 33' 34,243"	E	4891038,991	N	304816,227	E
	LAT. 44° 8' 28,347"	N	LONG. 12° 32' 59,241"	E	4890475,901	N	304021,156	E
molluschi allevati: Mytilus spp.								
Mitilcoop soc. coop.	LAT. 44° 9' 15,347"	N	LONG. 12° 32' 3,239"	E	4891963,237	N	302820,383	E
	LAT. 44° 9' 54,348"	N	LONG. 12° 31' 19,238"	E	4893195,939	N	301879,238	E
	LAT. 44° 10' 14,347"	N	LONG. 12° 31' 47,239"	E	4893794,293	N	302519,672	E
	LAT. 44° 9' 38,347"	N	LONG. 12° 32' 36,241"	E	4892650,925	N	303574,662	E
Molluschi allevati: Mytilus spp., Ostrea edulis								

6. Indicazione delle coordinate dei vertici delle aree demaniali marittime in concessioni e delle imprese titolari dei singoli specchi acquei ricadenti all'interno delle zone dell' "Area fuori Rimini – Riccione -Cattolica".

Rappresentazione cartografica in Tavola 4 – Allegato 3								
Impresa ittica	Coordinate geografiche (DMS)				Coord. piane (metri)			
	Datum ETRS89				Datum ETRS89 - UTM Fuso 33N			
Area RiCa 1								
Coop. Adrimar	LAT. 44° 4' 19,345"	N	LONG. 12° 40' 22,254"	E	4882507,341	N	313646,855	E
	LAT. 44° 4' 30,345"	N	LONG. 12° 40' 44,255"	E	4882832,91	N	314145,813	E
	LAT. 44° 3' 52,345"	N	LONG. 12° 41' 26,256"	E	4881634,202	N	315047,159	E
	LAT. 44° 3' 41,345"	N	LONG. 12° 41' 3,255"	E	4881309,19	N	314525,916	E
Area RiCa 2								
Coop. Acqua di Mare	LAT. 44° 3' 20,345"	N	LONG. 12° 39' 52,253"	E	4880705,895	N	312927,868	E
	LAT. 44° 3' 46,345"	N	LONG. 12° 40' 26,254"	E	4881486,665	N	313707,06628	E
	LAT. 44° 3' 23,345"	N	LONG. 12° 40' 54,255"	E	4880759,466	N	314310,040	E
	LAT. 44° 3' 1,345"	N	LONG. 12° 40' 17,254"	E	4880103,926	N	313467,567	E
I.Mar.R. srl	LAT. 44° 3' 18,345"	N	LONG. 12° 40' 54,255"	E	4880605,199	N	314305,696	E
	LAT. 44° 3' 34,345"	N	LONG. 12° 41' 38,256"	E	4881071,358	N	315298,577	E
	LAT. 44° 2' 52,344"	N	LONG. 12° 42' 47,258"	E	4879732,696	N	316797,812	E
	LAT. 44° 2' 34,345"	N	LONG. 12° 42' 4,257"	E	4879203,983	N	315825,388	E
Sviluppo Marittimo	LAT. 44° 0' 54,600"	N	LONG. 12° 43' 27,600"	E	4876075,049	N	317595,206	E
	LAT. 44° 1' 43,200"	N	LONG. 12° 42' 30,000"	E	4877610,05	N	316354,411	E
	LAT. 44° 2' 4,200"	N	LONG. 12° 43' 3,600"	E	4878237,202	N	317120,317	E
	LAT. 44° 1' 15,600"	N	LONG. 12° 44' 1,800"	E	4876701,978	N	318374,504	E
Area RiCa 3								
Ass. Prod. Pesca	LAT. 44° 0' 7,800"	N	LONG. 12° 43' 19,800"	E	4874635,922	N	317381,636	E
	LAT. 44° 0' 31,800"	N	LONG. 12° 43' 56,400"	E	4875353,915	N	318217,099	E
	LAT. 43° 59' 46,800"	N	LONG. 12° 44' 55,800"	E	4873929,27	N	319501,897	E
	LAT. 43° 59' 23,400"	N	LONG. 12° 44' 19,800"	E	4873229,253	N	318680,284	E
molluschi allevati: Mytilus spp., Ostrea edulis								

7. Indicazione delle coordinate del centro delle aree demaniali marittime in concessione per il mantenimento degli impianti di acquacoltura con indicazione delle imprese titolari dei singoli specchi acquei per l'inserimento in Banca dati Nazionale

Impresa ittica	Coordinate geografiche (DMS) Datum ETRS89	Coor. piane (metri) Datum ETRS89 - UTM Fuso 33N
"Area fuori Porto Garibaldi" – PG 1		
Co.Pe.Go1	LAT. 44° 44' 15,684" N LONG. 12° 17' 55,083" E	4957361,799 N 286120,994 E
"Area fuori Porto Garibaldi" – PG 2		
Co.Pe.Go2	LAT. 44° 44' 23,110" N LONG. 12° 19' 17,229" E	4957531,209 N 287935,172 E
"Area fuori Porto Garibaldi" – PG 3		
Coop. Almar	LAT. 44° 45' 2,384" N LONG. 12° 20' 12,272" E	4958703,420 N 289185,384 E
Coop. Azzurra	LAT. 44° 43' 51,879" N LONG. 12° 20' 34,834" E	4956511,699 N 289610,426 E
Coop. Gente di mare	LAT. 44° 44' 35,946" N LONG. 12° 20' 1,918" E	4957895,095 N 288930,977 E
Coop. Gorino	LAT. 44° 44' 28,208" N LONG. 12° 21' 18,291" E	4957601,489 N 290602,730 E
Coop. Ro.Ma.Mar	LAT. 44° 44' 36,264" N LONG. 12° 20' 22,002" E	4957890,449 N 289372,983 E
Co. Rosa dei Venti 1	LAT. 44° 45' 2,348" N LONG. 12° 20' 57,240" E	4958670,040 N 290174,130 E
Co. Rosa dei Venti 2	LAT. 44° 44' 32,848" N LONG. 12° 20' 52,740" E	4957762,966 N 290045,493 E
Co. Rosa dei Venti 3	LAT. 44° 44' 35,892" N LONG. 12° 20' 8,543" E	4957888,657 N 289076,626 E
I Filari	LAT. 44° 44' 35,932" N LONG. 12° 20' 36,976" E	4957869,429 N 289701,936 E
"Area fuori Porto Garibaldi" – PG 4		
Coop.Tecnopesca	LAT. 44° 42' 33,210" N LONG. 12° 17' 50,643" E	4954203,147 N 285918,329 E
"Area fuori Porto Garibaldi" – PG 5		
Coop. A. Simoni	LAT. 44° 42' 54,217" N LONG. 12° 21' 18,050" E	4954701,436 N 290503,144 E
Coop. Domar	LAT. 44° 42' 54,217" N LONG. 12° 20' 55,384" E	4954717,664 N 290004,461 E
Co. Gente di mare 2	LAT. 44° 42' 53,717" N LONG. 12° 20' 14,051" E	4954731,969 N 289094,568 E
Coop. Intrepido	LAT. 44° 42' 56,783" N LONG. 12° 18' 58,979" E	4954880,802 N 287445,969 E
Coop. Nettuno	LAT. 44° 42' 55,912" N LONG. 12° 18' 52,492" E	4954858,611 N 287302,349 E
Turola Luigi	LAT. 44° 43' 0,252" N LONG. 12° 19' 18,592" E	4954973,635 N 287881,001 E

Impresa ittica	Coordinate geografiche (DMS) Datum ETRS89	Coord. piane (metri) Datum ETRS89 - UTM Fuso 33N
"Area fuori Porto Garibaldi" – PG 6		
Coop. El Piocio	LAT. 44° 42' 10,143" N LONG. 12° 19' 55,023" E	4953401,091 N 288631,831 E
Coop. Mytilus	LAT. 44° 42' 9,968" N LONG. 12° 20' 7,788" E	4953386,496 N 288912,567 E
Coop. Navigare	LAT. 44° 42' 9,935" N LONG. 12° 19' 49,069" E	4953398,986 N 288500,586 E
Del Mare Soc. Co. 1	LAT. 44° 42' 9,785" N LONG. 12° 18' 51,192" E	4953436,242 N 287226,780 E
Del Mare Soc. Co.2	LAT. 44° 42' 9,439" N LONG. 12° 19' 2,417" E	4953417,432 N 287473,457 E
Del Mare Soc. Co. 3	LAT. 44° 42' 8,765" N LONG. 12° 19' 32,201" E	4953375,066 N 288128,207 E
"Area fuori Ravenna"		
Geomar	LAT. 44° 26' 7,500" N LONG. 12° 30' 57,900" E	4923236,426 N 302315,047 E
"Area fuori Cervia"		
La Fenice	LAT. 44° 19' 30,344" N LONG. 12° 25' 20,010" E	4911213,335 N 294459,327 E
"Area fuori Cesenatico - Gatteo"		
Co.Pral.Mo. Soc.	LAT. 44° 12' 43,565" N LONG. 12° 28' 15,406" E	4898541,400 N 297957,260 E
Consorzio Alta Marea	LAT. 44° 11' 40,069" N LONG. 12° 30' 21,889" E	4896496,409 N 300704,573 E
Pro.Mo.Ittica Soc	LAT. 44° 13' 55,395" N LONG. 12° 30' 20,202" E	4900672,913 N 300793,994 E
"Area fuori Bellaria"		
Marinara	LAT. 44° 9' 2,641" N LONG. 12° 32' 48,201" E	4891541,345 N 303807,513 E
Mitilcoop soc. coop.	LAT. 44° 9' 45,134" N LONG. 12° 31' 57,099" E	4892886,381 N 302711,617 E
"Area fuori Riccione-Cattolica"		
Ass. Prod.Pesca	LAT. 43° 59' 57,532" N LONG. 12° 44' 7,855" E	4874289,652 N 318443,190 E
Coop. Acqua di Mare	LAT. 44° 3' 23,209" N LONG. 12° 40' 22,893" E	4880774,976 N 313612,119 E
Coop. Adrimar	LAT. 44° 4' 5,761" N LONG. 12° 40' 54,121" E	4882068,232 N 314343,950 E
I.Mar.R. srl	LAT. 44° 3' 4,684" N LONG. 12° 41' 51,065" E	4880148,278 N 315558,053 E
Sviluppo Marittimo	LAT. 44° 1' 29,367" N LONG. 12° 43' 15,811" E	4877154,979 N 317362,461 E

8. Indicazione delle coordinate dei vertici delle aree demaniali marittime in concessione e delle imprese titolari dei singoli specchi acquei ricadenti all'interno delle zone dell' "Area Sacca di Goro".

"Area Sacca di Goro" C1

Impresa ittica titolare della concessione	Coordinate geografiche (DMS)			Coor. piane (metri)			
	Datum ETRS89			Datum ETRS89 - UTM Fuso 33N			
Co.Pe.Go.3	LAT. 44° 48' 55,606"	N	LONG. 12° 19' 32,221"	E	4965928,809	N 288541,540	E
	LAT. 44° 48' 49,916"	N	LONG. 12° 18' 38,033"	E	4965792,5	N 287345,5656	E
	LAT. 44° 48' 51,632"	N	LONG. 12° 18' 33,127"	E	4965849,04	N 287239,5683	E
	LAT. 44° 48' 54,204"	N	LONG. 12° 18' 32,553"	E	4965928,828	N 287229,5833	E
	LAT. 44° 49' 11,180"	N	LONG. 12° 18' 28,762"	E	4966455,408	N 287163,6848	E
	LAT. 44° 49' 16,924"	N	LONG. 12° 19' 28,287"	E	4966589,446	N 288476,8165	E
molluschi allevati: Mytilus spp., Ostrea edulis.							

"Area Sacca di Goro" - C2

Impresa ittica titolare della concessione	Coordinate geografiche (DMS)			Coor. piane (metri)			
	Datum ETRS89			Datum ETRS89 - UTM Fuso 33N			
Adriatica Gorino1	LAT. 44° 48' 39,373"	N	LONG. 12° 17' 5,094"	E	4965535,1	N 285293,3691	E
	LAT. 44° 48' 38,334"	N	LONG. 12° 17' 8,389"	E	4965500,61	N 285364,6772	E
	LAT. 44° 48' 34,397"	N	LONG. 12° 17' 5,259"	E	4965381,423	N 285291,868	E
	LAT. 44° 48' 35,179"	N	LONG. 12° 17' 3,278"	E	4965407,003	N 285249,1691	E
Adriatica Gorino2	LAT. 44° 48' 38,334"	N	LONG. 12° 17' 8,389"	E	4965500,610	N 285364,677	E
	LAT. 44° 48' 27,066"	N	LONG. 12° 17' 15,766"	E	4965147,506	N 285515,121	E
	LAT. 44° 48' 24,219"	N	LONG. 12° 17' 13,714"	E	4965061,158	N 285467,102	E
	LAT. 44° 48' 28,556"	N	LONG. 12° 17' 0,610"	E	4965204,627	N 285183,729	E
	LAT. 44° 48' 39,373"	N	LONG. 12° 17' 5,094"	E	4965535,100	N 285293,369	E
	LAT. 44° 48' 38,334"	N	LONG. 12° 17' 8,389"	E	4965500,610	N 285364,677	E
	LAT. 44° 48' 34,397"	N	LONG. 12° 17' 5,259"	E	4965381,423	N 285291,868	E
	LAT. 44° 48' 35,179"	N	LONG. 12° 17' 3,278"	E	4965407,003	N 285249,169	E

Adriatica Gorino3	LAT. 44° 48' 39,759" N LONG. 12° 17' 59,359" E	4965507,289	N	286485,720	E
	LAT. 44° 48' 28,301" N LONG. 12° 17' 48,576" E	4965161,611	N	286237,105	E
	LAT. 44° 48' 30,746" N LONG. 12° 17' 41,144" E	4965242,490	N	286076,370	E
	LAT. 44° 48' 43,151" N LONG. 12° 17' 49,223" E	4965619,342	N	286266,558	E
	LAT. 44° 48' 39,800" N LONG. 12° 17' 59,397" E	4965508,502	N	286486,593	E
Apollo1	LAT. 44° 49' 24,273" N LONG. 12° 17' 8,394" E	4966918,152	N	285412,167	E
	LAT. 44° 49' 24,627" N LONG. 12° 17' 10,161" E	4966927,771	N	285451,336	E
	LAT. 44° 49' 1,756" N LONG. 12° 17' 21,726" E	4966213,564	N	285681,756	E
	LAT. 44° 49' 7,501" N LONG. 12° 17' 13,955" E	4966396,531	N	285517,001	E
Ass. Produttori Pesca1	LAT. 44° 48' 55,682" N LONG. 12° 18' 15,886" E	4965986,551	N	286865,028	E
	LAT. 44° 48' 36,317" N LONG. 12° 18' 42,184" E	4965369,869	N	287422,863	E
	LAT. 44° 48' 26,894" N LONG. 12° 18' 35,986" E	4965083,615	N	287277,092	E
	LAT. 44° 48' 38,610" N LONG. 12° 18' 2,762" E	4965469,332	N	286559,281	E
	LAT. 44° 48' 52,883" N LONG. 12° 18' 11,222" E	4965903,591	N	286759,727	E
	LAT. 44° 48' 54,576" N LONG. 12° 18' 12,225" E	4965955,091	N	286783,499	E
	LAT. 44° 48' 54,436" N LONG. 12° 18' 13,551" E	4965949,821	N	286812,479	E
	LAT. 44° 48' 56,087" N LONG. 12° 18' 14,732" E	4965999,882	N	286840,112	E
Clams1	LAT. 44° 49' 39,808" N LONG. 12° 17' 12,462" E	4967394,511	N	285517,518	E
	LAT. 44° 49' 26,422" N LONG. 12° 17' 53,354" E	4966951,534	N	286401,715	E
	LAT. 44° 49' 23,470" N LONG. 12° 17' 51,446" E	4966861,836	N	286356,775	E
	LAT. 44° 49' 26,543" N LONG. 12° 17' 41,966" E	4966963,599	N	286151,757	E
	LAT. 44° 49' 34,730" N LONG. 12° 17' 16,709" E	4967234,724	N	285605,535	E
	LAT. 44° 49' 24,627" N LONG. 12° 17' 10,161" E	4966927,771	N	285451,336	E
	LAT. 44° 49' 24,273" N LONG. 12° 17' 8,394" E	4966918,152	N	285412,167	E

Co.Pe. Go.1	LAT. 44° 49' 18,084" N LONG. 12° 17' 36,006" E	4966706,941	N 286012,172	E
	LAT. 44° 48' 53,066" N LONG. 12° 17' 19,583" E	4965946,989	N 285625,745	E
	LAT. 44° 49' 6,240" N LONG. 12° 17' 15,651" E	4966356,382	N 285552,939	E
	LAT. 44° 49' 1,756" N LONG. 12° 17' 21,726" E	4966213,564	N 285681,756	E
	LAT. 44° 49' 24,627" N LONG. 12° 17' 10,161" E	4966927,771	N 285451,336	E
	LAT. 44° 49' 34,730" N LONG. 12° 17' 16,709" E	4967234,724	N 285605,535	E
	LAT. 44° 49' 26,543" N LONG. 12° 17' 41,966" E	4966963,599	N 286151,757	E
Co.Pe. Go.2	LAT. 44° 48' 4,750" N LONG. 12° 16' 41,482" E	4964484,095	N 284738,9437	E
	LAT. 44° 48' 21,823" N LONG. 12° 16' 55,202" E	4965000,842	N 285057,9904	E
	LAT. 44° 48' 17,912" N LONG. 12° 17' 9,161" E	4964869,893	N 285360,5927	E
	LAT. 44° 48' 27,066" N LONG. 12° 17' 15,766" E	4965147,506	N 285515,1213	E
	LAT. 44° 48' 33,721" N LONG. 12° 17' 22,430" E	4965347,98	N 285668,3541	E
	LAT. 44° 48' 35,993" N LONG. 12° 17' 24,705" E	4965416,409	N 285720,6587	E
	LAT. 44° 48' 34,066" N LONG. 12° 17' 30,819" E	4965352,47	N 285852,9652	E
	LAT. 44° 48' 32,861" N LONG. 12° 17' 34,568" E	4965312,54	N 285934,083	E
	LAT. 44° 48' 30,746" N LONG. 12° 17' 41,144" E	4965242,49	N 286076,3698	E
	LAT. 44° 48' 28,301" N LONG. 12° 17' 48,576" E	4965161,611	N 286237,1054	E
	LAT. 44° 48' 39,759" N LONG. 12° 17' 59,359" E	4965507,289	N 286485,7201	E
	LAT. 44° 48' 39,800" N LONG. 12° 17' 59,397" E	4965508,502	N 286486,5925	E
	LAT. 44° 48' 38,620" N LONG. 12° 18' 2,741" E	4965469,669	N 286558,8408	E
	LAT. 44° 48' 38,612" N LONG. 12° 18' 2,763" E	4965469,413	N 286559,3177	E
	LAT. 44° 48' 13,518" N LONG. 12° 18' 27,874" E	4964676,785	N 287085,213	E
	LAT. 44° 48' 6,538" N LONG. 12° 18' 21,932" E	4964465,72	N 286947,5545	E
LAT. 44° 47' 37,778" N LONG. 12° 17' 59,564" E	4963594,609	N 286426,665	E	
LAT. 44° 48' 26,894" N LONG. 12° 18' 35,986" E	4965083,615	N 287277,0918	E	
Del Mare1	LAT. 44° 48' 28,556" N LONG. 12° 17' 0,610" E	4965204,627	N 285183,729	E
	LAT. 44° 48' 24,219" N LONG. 12° 17' 13,714" E	4965061,158	N 285467,102	E
	LAT. 44° 48' 17,912" N LONG. 12° 17' 9,161" E	4964869,893	N 285360,593	E
	LAT. 44° 48' 21,824" N LONG. 12° 16' 55,202" E	4965000,842	N 285057,990	E

Goara1	LAT. 44° 48' 46,660" N LONG. 12° 18' 50,295" E	4965683,125	N	287611,570	E
	LAT. 44° 48' 44,728" N LONG. 12° 18' 47,719" E	4965625,402	N	287553,030	E
	LAT. 44° 48' 48,819" N LONG. 12° 18' 36,003" E	4965760,125	N	287299,867	E
	LAT. 44° 48' 49,923" N LONG. 12° 18' 45,790" E	4965787,095	N	287515,954	E
	LAT. 44° 48' 46,244" N LONG. 12° 18' 46,610" E	4965672,966	N	287530,201	E
Gorino1	LAT. 44° 49' 18,084" N LONG. 12° 17' 36,006" E	4966706,941	N	286012,172	E
	LAT. 44° 49' 14,751" N LONG. 12° 17' 46,504" E	4966596,422	N	286239,296	E
	LAT. 44° 49' 1,037" N LONG. 12° 17' 37,571" E	4966179,772	N	286029,018	E
	LAT. 44° 49' 3,912" N LONG. 12° 17' 26,948" E	4966276,282	N	285798,653	E
La Laguna1	LAT. 44° 49' 4,371" N LONG. 12° 18' 20,112" E	4966251,594	N	286966,757	E
	LAT. 44° 48' 56,087" N LONG. 12° 18' 14,732" E	4965999,882	N	286840,112	E
	LAT. 44° 48' 54,436" N LONG. 12° 18' 13,551" E	4965949,821	N	286812,479	E
	LAT. 44° 48' 54,576" N LONG. 12° 18' 12,225" E	4965955,091	N	286783,499	E
	LAT. 44° 48' 52,883" N LONG. 12° 18' 11,222" E	4965903,591	N	286759,727	E
	LAT. 44° 48' 52,464" N LONG. 12° 18' 4,358" E	4965895,664	N	286608,553	E
	LAT. 44° 49' 6,541" N LONG. 12° 18' 13,604" E	4966323,291	N	286826,030	E
La Sacca1	LAT. 44° 48' 35,179" N LONG. 12° 17' 3,278" E	4965407,003	N	285249,169	E
	LAT. 44° 48' 34,397" N LONG. 12° 17' 5,259" E	4965381,423	N	285291,868	E
	LAT. 44° 48' 21,823" N LONG. 12° 16' 55,202" E	4965000,842	N	285057,990	E
	LAT. 44° 48' 22,632" N LONG. 12° 16' 53,271" E	4965027,222	N	285016,401	E
La Sacca2	LAT. 44° 48' 44,335" N LONG. 12° 17' 45,772" E	4965658,421	N	286191,970	E
	LAT. 44° 48' 43,151" N LONG. 12° 17' 49,223" E	4965619,342	N	286266,558	E
	LAT. 44° 48' 30,746" N LONG. 12° 17' 41,144" E	4965242,490	N	286076,370	E
	LAT. 44° 48' 32,861" N LONG. 12° 17' 34,568" E	4965312,540	N	285934,083	E
	LAT. 44° 48' 45,371" N LONG. 12° 17' 42,680" E	4965692,624	N	286125,114	E

La Vela1	LAT. 44° 49' 8,589" N LONG. 12° 18' 7,464" E	4966390,977	N	286693,287	E
	LAT. 44° 49' 9,845" N LONG. 12° 18' 3,697" E	4966432,478	N	286611,854	E
	LAT. 44° 49' 11,923" N LONG. 12° 17' 57,467" E	4966501,132	N	286477,160	E
	LAT. 44° 49' 15,934" N LONG. 12° 18' 0,116" E	4966622,974	N	286539,442	E
	LAT. 44° 49' 19,711" N LONG. 12° 18' 2,609" E	4966737,687	N	286598,079	E
	LAT. 44° 49' 17,853" N LONG. 12° 18' 8,124" E	4966676,357	N	286717,276	E
	LAT. 44° 49' 14,076" N LONG. 12° 18' 11,068" E	4966557,659	N	286778,074	E
La Vela2	LAT. 44° 49' 15,446" N LONG. 12° 17' 46,943" E	4966617,542	N	286249,656	E
	LAT. 44° 49' 12,802" N LONG. 12° 17' 55,530" E	4966529,672	N	286435,521	E
	LAT. 44° 48' 57,961" N LONG. 12° 17' 45,899" E	4966078,783	N	286208,753	E
	LAT. 44° 49' 1,150" N LONG. 12° 17' 38,784" E	4966182,392	N	286055,767	E
La Vela3	LAT. 44° 48' 47,163" N LONG. 12° 17' 37,283" E	4965751,865	N	286008,428	E
	LAT. 44° 48' 47,159" N LONG. 12° 17' 37,281" E	4965751,761	N	286008,375	E
	LAT. 44° 48' 53,066" N LONG. 12° 17' 19,583" E	4965946,989	N	285625,745	E
	LAT. 44° 49' 3,912" N LONG. 12° 17' 26,947" E	4966276,282	N	285798,643	E
	LAT. 44° 48' 58,323" N LONG. 12° 17' 44,648" E	4966090,843	N	286181,664	E
La Vongola di Goro1	LAT. 44° 48' 22,632" N LONG. 12° 16' 53,271" E	4965027,222	N	285016,401	E
	LAT. 44° 48' 21,823" N LONG. 12° 16' 55,202" E	4965000,842	N	285057,990	E
	LAT. 44° 48' 14,659" N LONG. 12° 16' 49,452" E	4964783,987	N	284924,272	E
	LAT. 44° 48' 15,463" N LONG. 12° 16' 47,553" E	4964810,187	N	284883,383	E
	LAT. 44° 48' 22,632" N LONG. 12° 16' 53,271" E	4965027,222	N	285016,401	E
La Vongola di Goro3	LAT. 44° 49' 10,277" N LONG. 12° 18' 24,013" E	4966431,002	N	287058,463	E
	LAT. 44° 49' 4,371" N LONG. 12° 18' 20,112" E	4966251,594	N	286966,757	E
	LAT. 44° 49' 8,202" N LONG. 12° 18' 8,684" E	4966378,126	N	286719,685	E
	LAT. 44° 49' 14,978" N LONG. 12° 18' 13,154" E	4966583,951	N	286824,794	E

La Vongola di Goro4	LAT. 44° 48' 45,371" N LONG. 12° 17' 42,680" E	4965692,624	N	286125,114	E
	LAT. 44° 48' 32,861" N LONG. 12° 17' 34,568" E	4965312,540	N	285934,083	E
	LAT. 44° 48' 34,066" N LONG. 12° 17' 30,819" E	4965352,470	N	285852,965	E
	LAT. 44° 48' 46,607" N LONG. 12° 17' 38,950" E	4965733,491	N	286044,464	E
	LAT. 44° 48' 46,607" N LONG. 12° 17' 38,950" E	4965733,493	N	286044,466	E
Lo Scanno1	LAT. 44° 48' 35,426" N LONG. 12° 19' 23,258" E	4965312,585	N	288324,166	E
	LAT. 44° 48' 25,793" N LONG. 12° 19' 15,937" E	4965020,661	N	288153,552	E
	LAT. 44° 48' 30,187" N LONG. 12° 19' 3,973" E	4965164,901	N	287895,221	E
	LAT. 44° 48' 39,610" N LONG. 12° 19' 12,322" E	4965449,612	N	288088,207	E
	LAT. 44° 48' 38,516" N LONG. 12° 19' 15,182" E	4965413,783	N	288149,905	E
Nettuno1	LAT. 44° 48' 51,195" N LONG. 12° 17' 14,723" E	4965892,821	N	285517,057	E
	LAT. 44° 48' 50,485" N LONG. 12° 17' 16,859" E	4965869,361	N	285563,236	E
	LAT. 44° 48' 38,742" N LONG. 12° 17' 7,075" E	4965514,180	N	285336,248	E
	LAT. 44° 48' 39,373" N LONG. 12° 17' 5,094" E	4965535,100	N	285293,369	E
Nettuno2	LAT. 44° 48' 21,176" N LONG. 12° 16' 40,469" E	4964991,705	N	284733,678	E
	LAT. 44° 48' 20,332" N LONG. 12° 16' 42,526" E	4964964,155	N	284777,986	E
	LAT. 44° 48' 19,195" N LONG. 12° 16' 41,677" E	4964929,676	N	284758,157	E
	LAT. 44° 48' 14,627" N LONG. 12° 16' 38,803" E	4964790,829	N	284690,307	E
	LAT. 44° 48' 13,116" N LONG. 12° 16' 38,237" E	4964744,640	N	284676,297	E
	LAT. 44° 48' 8,169" N LONG. 12° 16' 36,768" E	4964593,073	N	284638,917	E
	LAT. 44° 48' 8,499" N LONG. 12° 16' 34,613" E	4964604,843	N	284591,908	E
	LAT. 44° 48' 7,237" N LONG. 12° 16' 34,257" E	4964566,164	N	284582,798	E
	LAT. 44° 48' 8,062" N LONG. 12° 16' 31,901" E	4964593,344	N	284531,889	E
	LAT. 44° 48' 12,487" N LONG. 12° 16' 35,012" E	4964727,611	N	284604,798	E
	LAT. 44° 48' 13,649" N LONG. 12° 16' 36,047" E	4964762,690	N	284628,748	E
	LAT. 44° 48' 15,393" N LONG. 12° 16' 36,937" E	4964815,839	N	284650,098	E

Pescatori del Delta1	LAT. 44° 48' 53,066" N LONG. 12° 17' 19,583" E	4965946,989	N	285625,745	E
	LAT. 44° 48' 47,163" N LONG. 12° 17' 37,283" E	4965751,865	N	286008,428	E
	LAT. 44° 48' 46,607" N LONG. 12° 17' 38,950" E	4965733,491	N	286044,464	E
	LAT. 44° 48' 34,066" N LONG. 12° 17' 30,819" E	4965352,470	N	285852,965	E
	LAT. 44° 48' 35,993" N LONG. 12° 17' 24,705" E	4965416,409	N	285720,659	E
	LAT. 44° 48' 33,721" N LONG. 12° 17' 22,430" E	4965347,980	N	285668,354	E
	LAT. 44° 48' 38,742" N LONG. 12° 17' 7,075" E	4965514,180	N	285336,248	E
	LAT. 44° 48' 50,485" N LONG. 12° 17' 16,859" E	4965869,361	N	285563,236	E
	LAT. 44° 48' 50,283" N LONG. 12° 17' 17,469" E	4965862,661	N	285576,425	E
Pescatori del Delta2	LAT. 44° 48' 51,856" N LONG. 12° 18' 3,957" E	4965877,204	N	286599,123	E
	LAT. 44° 48' 52,148" N LONG. 12° 18' 3,093" E	4965886,852	N	286580,443	E
	LAT. 44° 48' 52,869" N LONG. 12° 18' 0,964" E	4965910,628	N	286534,411	E
	LAT. 44° 48' 55,185" N LONG. 12° 17' 54,114" E	4965987,103	N	286386,348	E
	LAT. 44° 49' 9,845" N LONG. 12° 18' 3,697" E	4966432,478	N	286611,854	E
	LAT. 44° 49' 8,589" N LONG. 12° 18' 7,464" E	4966390,977	N	286693,287	E
	LAT. 44° 49' 6,541" N LONG. 12° 18' 13,604" E	4966323,291	N	286826,030	E
Rosa dei Venti1	LAT. 44° 48' 15,463" N LONG. 12° 16' 47,553" E	4964810,187	N	284883,383	E
	LAT. 44° 48' 14,659" N LONG. 12° 16' 49,452" E	4964783,987	N	284924,272	E
	LAT. 44° 48' 8,884" N LONG. 12° 16' 44,761" E	4964609,262	N	284815,243	E
	LAT. 44° 48' 12,853" N LONG. 12° 16' 45,461" E	4964731,209	N	284834,723	E
	LAT. 44° 48' 48,185" N LONG. 12° 17' 39,227" E	4965782,000	N	286052,174	E
	LAT. 44° 48' 57,961" N LONG. 12° 17' 45,899" E	4966078,783	N	286208,753	E
	LAT. 44° 48' 52,869" N LONG. 12° 18' 0,964" E	4965910,628	N	286534,411	E
	LAT. 44° 48' 52,148" N LONG. 12° 18' 3,093" E	4965886,852	N	286580,443	E
Rosa dei Venti2b	LAT. 44° 48' 47,833" N LONG. 12° 18' 8,227" E	4965749,956	N	286688,770	E
	LAT. 44° 48' 38,613" N LONG. 12° 18' 2,763" E	4965469,422	N	286559,321	E
	LAT. 44° 48' 39,759" N LONG. 12° 17' 59,359" E	4965507,289	N	286485,720	E
	LAT. 44° 48' 44,335" N LONG. 12° 17' 45,772" E	4965658,421	N	286191,970	E
molluschi allevati: Tapes spp.					

San Marco1	LAT. 44° 49' 19,711" N LONG. 12° 18' 2,609" E	4966737,687	N	286598,079	E
	LAT. 44° 49' 15,934" N LONG. 12° 18' 0,116" E	4966622,974	N	286539,442	E
	LAT. 44° 49' 22,502" N LONG. 12° 17' 39,256" E	4966840,874	N	286088,077	E
	LAT. 44° 49' 26,543" N LONG. 12° 17' 41,966" E	4966963,599	N	286151,757	E
	LAT. 44° 49' 23,470" N LONG. 12° 17' 51,446" E	4966861,836	N	286356,775	E
molluschi allevati: Mytilus spp.					
San Marco2	LAT. 44° 49' 11,923" N LONG. 12° 17' 57,467" E	4966501,132	N	286477,160	E
	LAT. 44° 49' 12,610" N LONG. 12° 17' 55,413" E	4966523,842	N	286432,741	E
	LAT. 44° 49' 12,802" N LONG. 12° 17' 55,530" E	4966529,672	N	286435,521	E
	LAT. 44° 49' 15,446" N LONG. 12° 17' 46,943" E	4966617,542	N	286249,656	E
	LAT. 44° 49' 14,751" N LONG. 12° 17' 46,504" E	4966596,422	N	286239,296	E
	LAT. 44° 49' 18,084" N LONG. 12° 17' 36,006" E	4966706,941	N	286012,172	E
	LAT. 44° 49' 22,502" N LONG. 12° 17' 39,256" E	4966840,874	N	286088,077	E
Sant' Antonio1	LAT. 44° 48' 35,179" N LONG. 12° 17' 3,278" E	4965407,003	N	285249,159	E
	LAT. 44° 48' 12,853" N LONG. 12° 16' 45,460" E	4964731,199	N	284834,713	E
	LAT. 44° 48' 16,436" N LONG. 12° 16' 46,148" E	4964841,247	N	284853,514	E
	LAT. 44° 48' 39,373" N LONG. 12° 17' 5,094" E	4965535,100	N	285293,369	E
	LAT. 44° 49' 17,285" N LONG. 12° 18' 14,684" E	4966654,026	N	286860,753	E
	LAT. 44° 49' 14,978" N LONG. 12° 18' 13,154" E	4966583,951	N	286824,794	E
	LAT. 44° 49' 8,202" N LONG. 12° 18' 8,684" E	4966378,126	N	286719,685	E
	LAT. 44° 49' 8,589" N LONG. 12° 18' 7,464" E	4966390,977	N	286693,287	E
	LAT. 44° 49' 14,076" N LONG. 12° 18' 11,068" E	4966557,659	N	286778,074	E
	LAT. 44° 49' 17,853" N LONG. 12° 18' 8,124" E	4966676,357	N	286717,276	E
	LAT. 44° 49' 21,266" N LONG. 12° 18' 5,535" E	4966783,540	N	286663,913	E
Sant' Antonio2	LAT. 44° 48' 55,185" N LONG. 12° 17' 54,114" E	4965987,103	N	286386,348	E
	LAT. 44° 48' 57,961" N LONG. 12° 17' 45,899" E	4966078,783	N	286208,753	E
	LAT. 44° 49' 12,610" N LONG. 12° 17' 55,413" E	4966523,842	N	286432,741	E
	LAT. 44° 49' 9,845" N LONG. 12° 18' 3,697" E	4966432,478	N	286611,854	E

Sant' Antonio5	LAT. 44° 48' 35,179" N LONG. 12° 17' 3,278" E	4965407,003	N 285249,159	E
	LAT. 44° 48' 12,853" N LONG. 12° 16' 45,460" E	4964731,199	N 284834,713	E
	LAT. 44° 48' 16,436" N LONG. 12° 16' 46,148" E	4964841,247	N 284853,514	E
	LAT. 44° 48' 39,373" N LONG. 12° 17' 5,094" E	4965535,100	N 285293,369	E
SP1 Pesca1	LAT. 44° 49' 17,853" N LONG. 12° 18' 8,124" E	4966676,357	N 286717,276	E
	LAT. 44° 49' 19,711" N LONG. 12° 18' 2,609" E	4966737,687	N 286598,079	E
	LAT. 44° 49' 23,470" N LONG. 12° 17' 51,446" E	4966861,842	N 286356,778	E
	LAT. 44° 49' 26,422" N LONG. 12° 17' 53,354" E	4966951,534	N 286401,715	E
	LAT. 44° 49' 21,872" N LONG. 12° 18' 5,075" E	4966802,587	N 286654,430	E
	LAT. 44° 49' 21,266" N LONG. 12° 18' 5,535" E	4966783,540	N 286663,913	E
Turgiamar1	LAT. 44° 49' 5,580" N LONG. 12° 17' 5,651" E	4966343,354	N 285332,6441	E
	LAT. 44° 49' 6,438" N LONG. 12° 17' 7,581" E	4966368,413	N 285375,9134	E
	LAT. 44° 49' 2,468" N LONG. 12° 17' 11,260" E	4966243,215	N 285452,6308	E
	LAT. 44° 49' 0,490" N LONG. 12° 17' 11,473" E	4966182,026	N 285455,2502	E
	LAT. 44° 48' 59,143" N LONG. 12° 17' 11,336" E	4966140,547	N 285450,87	E
	LAT. 44° 48' 57,697" N LONG. 12° 17' 10,675" E	4966096,408	N 285434,8601	E
	LAT. 44° 48' 56,135" N LONG. 12° 17' 9,577" E	4966049,029	N 285409,1303	E
	LAT. 44° 48' 53,053" N LONG. 12° 17' 6,639" E	4965956,071	N 285341,4211	E
	LAT. 44° 48' 48,383" N LONG. 12° 17' 1,508" E	4965815,755	N 285223,9027	E
	LAT. 44° 48' 46,234" N LONG. 12° 16' 58,496" E	4965751,667	N 285155,5337	E
	LAT. 44° 48' 42,831" N LONG. 12° 16' 55,438" E	4965648,889	N 285084,8545	E
	LAT. 44° 48' 39,620" N LONG. 12° 16' 51,539" E	4965552,682	N 284995,8958	E
	LAT. 44° 48' 40,585" N LONG. 12° 16' 49,703" E	4965583,801	N 284956,5669	E
	LAT. 44° 48' 43,802" N LONG. 12° 16' 53,610" E	4965680,189	N 285045,7056	E
	LAT. 44° 48' 47,254" N LONG. 12° 16' 56,712" E	4965784,446	N 285117,3948	E
	LAT. 44° 48' 49,458" N LONG. 12° 16' 59,800" E	4965850,174	N 285187,5037	E
	LAT. 44° 48' 54,007" N LONG. 12° 17' 4,799" E	4965986,881	N 285302,0022	E
	LAT. 44° 48' 56,955" N LONG. 12° 17' 7,610" E	4966075,789	N 285366,7714	E
LAT. 44° 48' 58,313" N LONG. 12° 17' 8,564" E	4966116,968	N 285389,1312	E	

	LAT. 44° 48' 59,456" N LONG. 12° 17' 9,087" E	4966151,867 N 285401,7812 E
	LAT. 44° 49' 0,487" N LONG. 12° 17' 9,191" E	4966183,596 N 285405,1414 E
	LAT. 44° 49' 1,937" N LONG. 12° 17' 9,036" E	4966228,465 N 285403,2217 E
Venus1	LAT. 44° 48' 54,204" N LONG. 12° 18' 32,553" E	4965928,828 N 287229,583 E
	LAT. 44° 48' 54,126" N LONG. 12° 18' 31,288" E	4965927,339 N 287201,720 E
	LAT. 44° 49' 6,597" N LONG. 12° 18' 21,583" E	4966319,222 N 287001,327 E
	LAT. 44° 49' 12,580" N LONG. 12° 18' 25,533" E	4966500,948 N 287094,216 E
	LAT. 44° 49' 11,180" N LONG. 12° 18' 28,762" E	4966455,408 N 287163,685 E
	LAT. 44° 48' 54,204" N LONG. 12° 18' 32,553" E	4965928,828 N 287229,589 E
	LAT. 44° 48' 54,204" N LONG. 12° 18' 32,553" E	4965928,828 N 287229,583 E
Venus2	LAT. 44° 48' 55,682" N LONG. 12° 18' 15,886" E	4965986,551 N 286865,028 E
	LAT. 44° 49' 4,102" N LONG. 12° 18' 21,444" E	4966242,314 N 286995,737 E
	LAT. 44° 48' 54,004" N LONG. 12° 18' 29,302" E	4965924,999 N 287157,991 E
	LAT. 44° 48' 53,550" N LONG. 12° 18' 21,958" E	4965916,360 N 286996,224 E
molluschi allevati: Tapes spp.		

"Area Sacca di Goro" – C4

Impresa ittica titolare della concessione	Coordinate geografiche (DMS)			Coor. piane (metri)			
	Datum ETRS89			Datum ETRS89 - UTM Fuso 33N			
Estense1	LAT. 44° 49' 24,140"	N	LONG. 12° 17' 1,216"	E	4966919,313	N 285254,4001	E
	LAT. 44° 49' 24,010"	N	LONG. 12° 16' 51,262"	E	4966922,607	N 285035,6619	E
	LAT. 44° 49' 28,915"	N	LONG. 12° 17' 1,784"	E	4967066,24	N 285271,7829	E
	LAT. 44° 49' 26,322"	N	LONG. 12° 17' 1,202"	E	4966986,642	N 285256,3427	E
	LAT. 44° 49' 21,423"	N	LONG. 12° 16' 52,138"	E	4966842,158	N 285052,225	E
Alessandro Simoni1	LAT. 44° 49' 56,360"	N	LONG. 12° 16' 36,561"	E	4967931,667	N 284746,2987	E
	LAT. 44° 49' 48,070"	N	LONG. 12° 16' 48,224"	E	4967667,28	N 284993,8113	E
	LAT. 44° 49' 44,101"	N	LONG. 12° 16' 40,950"	E	4967550,143	N 284829,9941	E
	LAT. 44° 49' 51,460"	N	LONG. 12° 16' 30,597"	E	4967784,841	N 284610,2606	E
Pescatori Volano1	LAT. 44° 49' 24,140"	N	LONG. 12° 17' 1,216"	E	4966919,313	N 285254,4001	E
	LAT. 44° 49' 7,886"	N	LONG. 12° 17' 6,509"	E	4966413,872	N 285353,8742	E
	LAT. 44° 49' 7,318"	N	LONG. 12° 16' 49,418"	E	4966408,915	N 284977,9225	E
	LAT. 44° 49' 19,450"	N	LONG. 12° 16' 45,718"	E	4966785,985	N 284909,1986	E
	LAT. 44° 49' 21,172"	N	LONG. 12° 16' 45,228"	E	4966839,495	N 284900,2218	E
	LAT. 44° 49' 24,010"	N	LONG. 12° 16' 51,262"	E	4966922,607	N 285035,6619	E
	LAT. 44° 49' 21,423"	N	LONG. 12° 16' 52,138"	E	4966842,158	N 285052,225	E
Romanina1	LAT. 44° 49' 51,460"	N	LONG. 12° 16' 30,597"	E	4967784,841	N 284610,2606	E
	LAT. 44° 49' 43,950"	N	LONG. 12° 16' 41,163"	E	4967545,324	N 284834,5039	E
	LAT. 44° 49' 39,324"	N	LONG. 12° 16' 32,688"	E	4967408,828	N 284643,6171	E
	LAT. 44° 49' 46,198"	N	LONG. 12° 16' 24,194"	E	4967627,205	N 284464,2227	E
Estense2	LAT. 44° 49' 0,724"	N	LONG. 12° 16' 38,060"	E	4966213,811	N 284721,647	E
	LAT. 44° 49' 2,602"	N	LONG. 12° 16' 40,110"	E	4966270,249	N 284768,626	E
	LAT. 44° 49' 3,474"	N	LONG. 12° 16' 41,539"	E	4966296,108	N 284800,896	E
	LAT. 44° 49' 4,718"	N	LONG. 12° 16' 46,453"	E	4966330,867	N 284910,113	E
	LAT. 44° 49' 5,834"	N	LONG. 12° 16' 55,582"	E	4966358,575	N 285111,769	E
	LAT. 44° 49' 1,071"	N	LONG. 12° 16' 48,418"	E	4966216,879	N 284949,502	E

	LAT. 44° 48' 59,223" N LONG. 12° 16' 48,583" E	4966159,74 N 284951,221 E
	LAT. 44° 48' 55,880" N LONG. 12° 16' 41,394" E	4966061,883 N 284789,874 E
San Pietro1	LAT. 44° 49' 36,896" N LONG. 12° 16' 37,427" E	4967330,408 N 284745,174 E
	LAT. 44° 49' 30,928" N LONG. 12° 16' 44,750" E	4967140,861 N 284899,81 E
	LAT. 44° 49' 27,160" N LONG. 12° 16' 30,682" E	4967034,965 N 284586,966 E
	LAT. 44° 49' 30,824" N LONG. 12° 16' 26,129" E	4967151,364 N 284490,789 E
Pescatori Laghese1	LAT. 44° 49' 19,450" N LONG. 12° 16' 45,718" E	4966785,985 N 284909,1986 E
	LAT. 44° 49' 7,306" N LONG. 12° 16' 49,398" E	4966408,565 N 284977,4783 E
	LAT. 44° 49' 7,009" N LONG. 12° 16' 39,111" E	4966406,972 N 284751,2268 E
	LAT. 44° 49' 2,518" N LONG. 12° 16' 36,326" E	4966270,442 N 284685,4215 E
	LAT. 44° 49' 9,971" N LONG. 12° 16' 30,559" E	4966504,665 N 284566,474 E
	LAT. 44° 49' 13,668" N LONG. 12° 16' 33,843" E	4966616,32 N 284642,4206 E
	LAT. 44° 49' 13,500" N LONG. 12° 16' 28,171" E	4966615,315 N 284517,6885 E
	LAT. 44° 49' 14,423" N LONG. 12° 16' 29,079" E	4966643,13 N 284538,5964 E
	LAT. 44° 49' 16,563" N LONG. 12° 16' 35,813" E	4966704,205 N 284688,7006 E
molluschi allevati: Tapes spp.		

“Area Sacca di Goro” - C5

Impresa ittica titolare della concessione	Coordinate geografiche (DMS)	Coor. piane (metri)
	Datum ETRS89	Datum ETRS89 - UTM Fuso 33N
Gorino3	LAT. 44° 47' 53,395" N LONG. 12° 20' 43,506" E	4963957,793 N 290044,499 E
	LAT. 44° 47' 51,050" N LONG. 12° 20' 52,559" E	4963878,954 N 290241,013 E
	LAT. 44° 47' 48,442" N LONG. 12° 21' 0,887" E	4963792,525 N 290421,368 E
	LAT. 44° 47' 45,455" N LONG. 12° 20' 59,382" E	4963701,417 N 290385,288 E
	LAT. 44° 47' 44,170" N LONG. 12° 21' 8,415" E	4963655,297 N 290582,463 E
	LAT. 44° 47' 43,581" N LONG. 12° 21' 7,867" E	4963637,517 N 290569,823 E
	LAT. 44° 47' 46,938" N LONG. 12° 20' 43,146" E	4963758,837 N 290030,077 E
	LAT. 44° 47' 45,824" N LONG. 12° 20' 37,915" E	4963728,208 N 289914,010 E

Gorino4	LAT. 44° 47' 43,752" N LONG. 12° 20' 36,123" E	4963665,56	N	289872,551	E
	LAT. 44° 47' 45,274" N LONG. 12° 20' 43,266" E	4963707,378	N	290031,027	E
	LAT. 44° 47' 42,110" N LONG. 12° 21' 6,556" E	4963593,069	N	290539,544	E
	LAT. 44° 47' 35,983" N LONG. 12° 20' 59,125" E	4963409,323	N	290370,126	E
	LAT. 44° 47' 42,761" N LONG. 12° 20' 35,254" E	4963635,591	N	289852,461	E
Gorino2	LAT. 44° 47' 54,562" N LONG. 12° 20' 55,265" E	4963985,381	N	290304,012	E
	LAT. 44° 47' 47,925" N LONG. 12° 21' 11,910" E	4963768,664	N	290663,032	E
	LAT. 44° 47' 49,036" N LONG. 12° 21' 1,253" E	4963810,564	N	290430,008	E
	LAT. 44° 47' 48,442" N LONG. 12° 21' 0,887" E	4963792,525	N	290421,368	E
	LAT. 44° 47' 51,050" N LONG. 12° 20' 52,559" E	4963878,954	N	290241,013	E
	LAT. 44° 47' 54,562" N LONG. 12° 20' 55,265" E	4963985,381	N	290304,012	E
Venus5	LAT. 44° 47' 40,130" N LONG. 12° 21' 18,554" E	4963523,369	N	290801,167	E
	LAT. 44° 47' 34,555" N LONG. 12° 21' 41,806" E	4963334,741	N	291306,473	E
	LAT. 44° 47' 31,922" N LONG. 12° 21' 38,434" E	4963255,923	N	291229,734	E
	LAT. 44° 47' 36,036" N LONG. 12° 21' 24,322" E	4963392,931	N	290923,793	E
Co.Pe.Go5	LAT. 44° 47' 49,278" N LONG. 12° 20' 14,485" E	4963851,628	N	289402,744	E
	LAT. 44° 47' 44,358" N LONG. 12° 20' 27,293" E	4963690,6	N	289679,165	E
	LAT. 44° 47' 42,761" N LONG. 12° 20' 35,254" E	4963635,591	N	289852,461	E
	LAT. 44° 47' 31,460" N LONG. 12° 21' 15,325" E	4963258,155	N	290721,507	E
	LAT. 44° 47' 31,665" N LONG. 12° 21' 16,766" E	4963263,455	N	290753,396	E
	LAT. 44° 47' 29,300" N LONG. 12° 21' 28,479" E	4963182,115	N	291008,379	E
	LAT. 44° 47' 26,759" N LONG. 12° 21' 35,507" E	4963098,677	N	291160,245	E
	LAT. 44° 47' 23,282" N LONG. 12° 21' 31,394" E	4962994,319	N	291066,386	E
	LAT. 44° 47' 18,770" N LONG. 12° 21' 22,851" E	4962861,203	N	290874,140	E
	LAT. 44° 47' 40,798" N LONG. 12° 20' 1,279" E	4963599,485	N	289103,999	E
	LAT. 44° 47' 43,739" N LONG. 12° 20' 5,074" E	4963687,493	N	289190,367	E
molluschi allevati: <i>Tapes</i> spp.					

"Area Sacca di Goro" – C6

Impresa ittica titolare della concessione	Coordinate geografiche (DMS)			Coor. piane (metri)		
	Datum ETRS89			Datum ETRS89 - UTM Fuso 33N		
Adriatica Gorino7	LAT. 44° 48' 39,701" N	LONG. 12° 21' 3,750" E	4965372,16	N 290535,8273	E	
	LAT. 44° 48' 33,940" N	LONG. 12° 21' 9,097" E	4965190,554	N 290647,4931	E	
	LAT. 44° 48' 27,462" N	LONG. 12° 21' 18,340" E	4964984,037	N 290844,0167	E	
	LAT. 44° 48' 24,849" N	LONG. 12° 21' 14,728" E	4964906,019	N 290762,0381	E	
	LAT. 44° 48' 31,581" N	LONG. 12° 21' 7,278" E	4965119,055	N 290605,1636	E	
	LAT. 44° 48' 33,476" N	LONG. 12° 21' 2,419" E	4965181,025	N 290500,3467	E	
	LAT. 44° 48' 36,147" N	LONG. 12° 20' 58,609" E	4965266,153	N 290419,3393	E	
	LAT. 44° 48' 39,701" N	LONG. 12° 21' 3,750" E	4965372,16	N 290535,8273	E	
Albatros1	LAT. 44° 48' 2,573" N	LONG. 12° 20' 21,293" E	4964256,979	N 289565,7325	E	
	LAT. 44° 48' 0,663" N	LONG. 12° 20' 16,308" E	4964201,621	N 289454,285	E	
	LAT. 44° 48' 1,067" N	LONG. 12° 20' 14,794" E	4964215,18	N 289421,4458	E	
	LAT. 44° 48' 4,821" N	LONG. 12° 20' 5,841" E	4964337,449	N 289228,5414	E	
	LAT. 44° 48' 11,454" N	LONG. 12° 20' 11,326" E	4964538,187	N 289355,7557	E	
	LAT. 44° 48' 5,522" N	LONG. 12° 20' 26,759" E	4964344,029	N 289688,8055	E	
Adriatica Gorino5	LAT. 44° 48' 22,927" N	LONG. 12° 20' 34,161" E	4964875,772	N 289868,99	E	
	LAT. 44° 48' 22,918" N	LONG. 12° 20' 34,156" E	4964875,508	N 289868,8537	E	
	LAT. 44° 48' 33,227" N	LONG. 12° 20' 10,882" E	4965210,35	N 289368,0247	E	
	LAT. 44° 48' 25,316" N	LONG. 12° 20' 4,563" E	4964970,796	N 289221,227	E	
	LAT. 44° 48' 25,316" N	LONG. 12° 20' 4,563" E	4964970,798	N 289221,2248	E	
	LAT. 44° 48' 30,291" N	LONG. 12° 19' 52,972" E	4965132,652	N 288971,6457	E	
	LAT. 44° 48' 36,088" N	LONG. 12° 19' 57,350" E	4965308,38	N 289073,6905	E	
	LAT. 44° 48' 44,655" N	LONG. 12° 20' 3,821" E	4965568,063	N 289224,4909	E	
	LAT. 44° 48' 39,946" N	LONG. 12° 20' 15,760" E	4965414,153	N 289481,9838	E	
	LAT. 44° 48' 30,446" N	LONG. 12° 20' 39,842" E	4965103,707	N 290001,3587	E	

Adriatica Gorino6	LAT. 44° 47' 52,655" N LONG. 12° 20' 3,005" E	4963964,117	N	289153,9404	E
	LAT. 44° 47' 49,914" N LONG. 12° 20' 12,368" E	4963872,778	N	289356,8647	E
	LAT. 44° 47' 43,739" N LONG. 12° 20' 5,074" E	4963687,493	N	289190,3674	E
	LAT. 44° 47' 40,798" N LONG. 12° 20' 1,279" E	4963599,485	N	289103,9989	E
	LAT. 44° 47' 43,076" N LONG. 12° 19' 51,882" E	4963676,554	N	288899,8445	E
	LAT. 44° 47' 47,689" N LONG. 12° 19' 50,435" E	4963819,931	N	288872,7362	E
Sant' Antonio4	LAT. 44° 48' 25,918" N LONG. 12° 20' 55,790" E	4964952,554	N	290347,1094	E
	LAT. 44° 48' 31,581" N LONG. 12° 21' 7,278" E	4965119,055	N	290605,1636	E
	LAT. 44° 48' 23,839" N LONG. 12° 21' 1,197" E	4964884,511	N	290463,7853	E
	LAT. 44° 48' 25,918" N LONG. 12° 20' 55,790" E	4964952,554	N	290347,1094	E
Co.Pe.Go4	LAT. 44° 48' 8,218" N LONG. 12° 21' 7,335" E	4964398,101	N	290582,9187	E
	LAT. 44° 47' 54,562" N LONG. 12° 20' 55,265" E	4963985,381	N	290304,0124	E
	LAT. 44° 48' 5,522" N LONG. 12° 20' 26,759" E	4964344,029	N	289688,8055	E
	LAT. 44° 48' 11,454" N LONG. 12° 20' 11,326" E	4964538,187	N	289355,7557	E
	LAT. 44° 48' 11,454" N LONG. 12° 20' 11,326" E	4964538,19	N	289355,751	E
	LAT. 44° 48' 16,698" N LONG. 12° 19' 57,681" E	4964709,842	N	289061,3084	E
	LAT. 44° 48' 25,316" N LONG. 12° 20' 4,563" E	4964970,798	N	289221,2248	E
	LAT. 44° 48' 33,227" N LONG. 12° 20' 10,882" E	4965210,35	N	289368,0247	E
	LAT. 44° 48' 22,918" N LONG. 12° 20' 34,156" E	4964875,508	N	289868,8537	E
Pescatori a Strascico2	LAT. 44° 48' 50,344" N LONG. 12° 19' 49,393" E	4965754,03	N	288913,37	E
	LAT. 44° 48' 45,625" N LONG. 12° 20' 1,360" E	4965599,78	N	289171,42	E
	LAT. 44° 48' 37,126" N LONG. 12° 19' 54,744" E	4965342,28	N	289017,5	E
	LAT. 44° 48' 41,834" N LONG. 12° 19' 42,804" E	4965496,2	N	288760,01	E
SP2 Pesca2	LAT. 44° 49' 16,256" N LONG. 12° 20' 16,160" E	4966534,28	N	289527,47	E
	LAT. 44° 49' 2,620" N LONG. 12° 20' 22,159" E	4966109,218	N	289645,4366	E
	LAT. 44° 49' 2,443" N LONG. 12° 20' 20,666" E	4966104,807	N	289612,4665	E
	LAT. 44° 49' 15,835" N LONG. 12° 20' 14,687" E	4966522,35	N	289494,7	E

Sant' Antonio3	LAT. 44° 47' 50,528" N LONG. 12° 20' 41,389" E	4963870,855	N	289995,0791	E
	LAT. 44° 47' 42,761" N LONG. 12° 20' 35,254" E	4963635,591	N	289852,4608	E
	LAT. 44° 47' 44,358" N LONG. 12° 20' 27,293" E	4963690,6	N	289679,1654	E
	LAT. 44° 47' 49,278" N LONG. 12° 20' 14,485" E	4963851,628	N	289402,7435	E
	LAT. 44° 47' 43,739" N LONG. 12° 20' 5,074" E	4963687,493	N	289190,3674	E
	LAT. 44° 47' 49,914" N LONG. 12° 20' 12,368" E	4963872,778	N	289356,8647	E
	LAT. 44° 47' 52,655" N LONG. 12° 20' 3,005" E	4963964,117	N	289153,9404	E
	LAT. 44° 47' 57,289" N LONG. 12° 19' 52,565" E	4964114,635	N	288929,2671	E
	LAT. 44° 48' 3,890" N LONG. 12° 19' 59,093" E	4964313,59	N	289079,3549	E
	LAT. 44° 48' 2,091" N LONG. 12° 20' 3,385" E	4964254,991	N	289171,8225	E
	LAT. 44° 47' 58,331" N LONG. 12° 20' 12,354" E	4964132,522	N	289365,0765	E
	LAT. 44° 47' 51,700" N LONG. 12° 20' 37,027" E	4963910,165	N	289900,4352	E
Goara2	LAT. 44° 49' 22,672" N LONG. 12° 20' 14,832" E	4966733,217	N	289504,8129	E
	LAT. 44° 49' 16,533" N LONG. 12° 20' 17,128" E	4966542,151	N	289549,0104	E
	LAT. 44° 49' 15,863" N LONG. 12° 20' 14,790" E	4966523,151	N	289496,9915	E
	LAT. 44° 49' 22,217" N LONG. 12° 20' 12,853" E	4966720,607	N	289460,8839	E
Santa Maria1	LAT. 44° 47' 51,700" N LONG. 12° 20' 37,027" E	4963910,165	N	289900,4352	E
	LAT. 44° 47' 58,331" N LONG. 12° 20' 12,354" E	4964132,522	N	289365,0765	E
	LAT. 44° 48' 2,091" N LONG. 12° 20' 3,385" E	4964254,998	N	289171,8268	E
	LAT. 44° 48' 4,821" N LONG. 12° 20' 5,841" E	4964337,449	N	289228,5414	E
	LAT. 44° 48' 1,067" N LONG. 12° 20' 14,794" E	4964215,18	N	289421,4458	E
	LAT. 44° 48' 0,663" N LONG. 12° 20' 16,308" E	4964201,621	N	289454,285	E
	LAT. 44° 47' 54,414" N LONG. 12° 20' 39,469" E	4963992,134	N	289956,8157	E
Coalmo1	LAT. 44° 48' 43,703" N LONG. 12° 19' 38,030" E	4965557,322	N	288657,0445	E
	LAT. 44° 48' 46,303" N LONG. 12° 19' 31,376" E	4965642,341	N	288513,5387	E
	LAT. 44° 48' 56,527" N LONG. 12° 19' 33,729" E	4965956,124	N	288575,5996	E
	LAT. 44° 48' 55,799" N LONG. 12° 19' 41,053" E	4965928,374	N	288735,7254	E

Venere1	LAT. 44° 48' 39,946" N LONG. 12° 20' 15,760" E	4965414,153 N 289481,9838 E
	LAT. 44° 48' 44,655" N LONG. 12° 20' 3,821" E	4965568,063 N 289224,4909 E
	LAT. 44° 48' 49,220" N LONG. 12° 20' 7,268" E	4965706,437 N 289304,8301 E
	LAT. 44° 48' 44,510" N LONG. 12° 20' 19,208" E	4965552,519 N 289562,3327 E
La Valle di Gorino1	LAT. 44° 48' 27,735" N LONG. 12° 20' 51,064" E	4965012,02 N 290245,1416 E
	LAT. 44° 48' 35,476" N LONG. 12° 20' 57,092" E	4965246,56 N 290385,3311 E
	LAT. 44° 48' 39,452" N LONG. 12° 20' 46,980" E	4965376,492 N 290167,227 E
	LAT. 44° 48' 31,833" N LONG. 12° 20' 40,624" E	4965145,957 N 290019,9293 E
molluschi allevati: Tapes spp.		

"Area Sacca di Goro" – C8

Adriatica Gorino4	LAT. 44° 47' 55,040" N LONG. 12° 18' 42,412" E	4964096,035 N 287385,722 E
	LAT. 44° 47' 53,633" N LONG. 12° 18' 48,497" E	4964048,195 N 287517,969 E
	LAT. 44° 47' 27,637" N LONG. 12° 18' 28,367" E	4963260,694 N 287049,153 E
	LAT. 44° 47' 29,658" N LONG. 12° 18' 22,740" E	4963327,123 N 286927,566 E
Codigoro Pesca1	LAT. 44° 48' 47,988" N LONG. 12° 19' 24,068" E	4965699,622 N 288354,727 E
	LAT. 44° 48' 49,904" N LONG. 12° 19' 19,058" E	4965762,385 N 288246,635 E
	LAT. 44° 48' 47,778" N LONG. 12° 19' 0,209" E	4965710,442 N 287830,471 E
	LAT. 44° 48' 46,660" N LONG. 12° 18' 50,295" E	4965683,125 N 287611,570 E
	LAT. 44° 48' 46,244" N LONG. 12° 18' 46,610" E	4965672,966 N 287530,201 E
	LAT. 44° 48' 49,923" N LONG. 12° 18' 45,790" E	4965787,095 N 287515,954 E
Del Mare3	LAT. 44° 48' 32,371" N LONG. 12° 18' 57,816" E	4965236,749 N 287762,192 E
	LAT. 44° 48' 27,593" N LONG. 12° 19' 11,286" E	4965079,570 N 288053,215 E
	LAT. 44° 48' 18,181" N LONG. 12° 19' 2,020" E	4964795,857 N 287840,087 E
	LAT. 44° 48' 22,010" N LONG. 12° 18' 50,211" E	4964922,567 N 287584,574 E
Del Mare4	LAT. 44° 48' 13,518" N LONG. 12° 18' 27,874" E	4964676,785 N 287085,213 E
	LAT. 44° 48' 11,403" N LONG. 12° 18' 32,776" E	4964607,956 N 287190,750 E
	LAT. 44° 48' 4,423" N LONG. 12° 18' 26,835" E	4964396,881 N 287053,092 E
	LAT. 44° 48' 6,538" N LONG. 12° 18' 21,932" E	4964465,720 N 286947,555 E

Co.Pe.Go2b	LAT. 44° 47' 52,655"	N	LONG. 12° 20' 3,005"	E	4963964,117	N	289153,9404	E
	LAT. 44° 47' 47,689"	N	LONG. 12° 19' 50,435"	E	4963819,931	N	288872,7362	E
	LAT. 44° 47' 43,076"	N	LONG. 12° 19' 51,882"	E	4963676,554	N	288899,8445	E
	LAT. 44° 47' 49,992"	N	LONG. 12° 19' 11,880"	E	4963918,894	N	288027,9864	E
	LAT. 44° 47' 50,868"	N	LONG. 12° 19' 0,271"	E	4963954,315	N	287773,8323	E
	LAT. 44° 47' 57,409"	N	LONG. 12° 18' 32,805"	E	4964176,105	N	287177,0772	E
	LAT. 44° 47' 33,058"	N	LONG. 12° 18' 13,225"	E	4963438,972	N	286721,9719	E
	LAT. 44° 48' 26,894"	N	LONG. 12° 18' 35,986"	E	4965083,615	N	287277,0918	E
	LAT. 44° 48' 23,576"	N	LONG. 12° 18' 46,292"	E	4964973,746	N	287500,086	E
	LAT. 44° 48' 22,010"	N	LONG. 12° 18' 50,211"	E	4964922,568	N	287584,5705	E
	LAT. 44° 48' 22,010"	N	LONG. 12° 18' 50,211"	E	4964922,567	N	287584,5738	E
	LAT. 44° 48' 18,181"	N	LONG. 12° 19' 2,020"	E	4964795,857	N	287840,0872	E
	LAT. 44° 48' 9,739"	N	LONG. 12° 19' 22,705"	E	4964520,37	N	288285,8952	E
	LAT. 44° 48' 11,403"	N	LONG. 12° 18' 32,776"	E	4964607,956	N	287190,7501	E
	LAT. 44° 48' 4,423"	N	LONG. 12° 18' 26,835"	E	4964396,881	N	287053,0916	E
	LAT. 44° 48' 11,403"	N	LONG. 12° 18' 32,776"	E	4964607,956	N	287190,7501	E
	LAT. 44° 47' 53,633"	N	LONG. 12° 18' 48,497"	E	4964048,195	N	287517,9687	E
	LAT. 44° 48' 6,538"	N	LONG. 12° 18' 21,932"	E	4964465,72	N	286947,5545	E
LAT. 44° 48' 13,518"	N	LONG. 12° 18' 27,874"	E	4964676,785	N	287085,213	E	
LAT. 44° 47' 37,778"	N	LONG. 12° 17' 59,564"	E	4963594,609	N	286426,665	E	
Del Mare5	LAT. 44° 47' 57,409"	N	LONG. 12° 18' 32,805"	E	4964176,105	N	287177,077	E
	LAT. 44° 47' 56,422"	N	LONG. 12° 18' 36,425"	E	4964143,015	N	287255,605	E
	LAT. 44° 47' 31,603"	N	LONG. 12° 18' 17,318"	E	4963391,113	N	286810,420	E
	LAT. 44° 47' 33,058"	N	LONG. 12° 18' 13,225"	E	4963438,972	N	286721,972	E

Goro e Bosco1	LAT. 44° 48' 30,185" N LONG. 12° 19' 3,971" E	4965164,839	N 287895,179	E
	LAT. 44° 48' 32,370" N LONG. 12° 18' 57,816" E	4965236,739	N 287762,192	E
	LAT. 44° 48' 31,098" N LONG. 12° 18' 56,882" E	4965198,170	N 287740,382	E
	LAT. 44° 48' 36,317" N LONG. 12° 18' 42,184" E	4965369,869	N 287422,863	E
	LAT. 44° 48' 44,728" N LONG. 12° 18' 47,719" E	4965625,402	N 287553,030	E
	LAT. 44° 48' 40,215" N LONG. 12° 18' 44,875" E	4965488,184	N 287485,958	E
	LAT. 44° 48' 44,357" N LONG. 12° 18' 48,779" E	4965613,168	N 287575,930	E
	LAT. 44° 48' 32,398" N LONG. 12° 18' 53,222" E	4965240,927	N 287661,312	E
Del Mare2	LAT. 44° 48' 46,444" N LONG. 12° 19' 28,104" E	4965649,056	N 288441,800	E
	LAT. 44° 48' 42,690" N LONG. 12° 19' 25,188" E	4965535,348	N 288373,941	E
	LAT. 44° 48' 42,690" N LONG. 12° 19' 25,188" E	4965535,350	N 288373,937	E
	LAT. 44° 48' 44,738" N LONG. 12° 19' 20,063" E	4965602,247	N 288263,463	E
	LAT. 44° 48' 39,458" N LONG. 12° 19' 15,921" E	4965442,314	N 288167,096	E
	LAT. 44° 48' 38,516" N LONG. 12° 19' 15,182" E	4965413,783	N 288149,905	E
	LAT. 44° 48' 39,610" N LONG. 12° 19' 12,322" E	4965449,612	N 288088,207	E
	LAT. 44° 48' 36,925" N LONG. 12° 19' 9,943" E	4965368,485	N 288033,216	E
	LAT. 44° 48' 41,800" N LONG. 12° 18' 56,073" E	4965528,983	N 287733,525	E
	LAT. 44° 48' 47,778" N LONG. 12° 19' 0,209" E	4965710,442	N 287830,471	E
	LAT. 44° 48' 49,905" N LONG. 12° 19' 19,058" E	4965762,395	N 288246,635	E
II Fiume1	LAT. 44° 48' 37,405" N LONG. 12° 19' 21,077" E	4965375,242	N 288278,281	E
	LAT. 44° 48' 39,458" N LONG. 12° 19' 15,921" E	4965442,314	N 288167,096	E
	LAT. 44° 48' 44,738" N LONG. 12° 19' 20,063" E	4965602,247	N 288263,463	E
	LAT. 44° 48' 42,690" N LONG. 12° 19' 25,188" E	4965535,350	N 288373,937	E

La Bussola1	LAT. 44° 48' 22,009" N LONG. 12° 18' 50,210" E	4964922,557	N	287584,564	E
	LAT. 44° 48' 23,576" N LONG. 12° 18' 46,292" E	4964973,746	N	287500,086	E
	LAT. 44° 48' 26,894" N LONG. 12° 18' 35,986" E	4965083,615	N	287277,092	E
	LAT. 44° 48' 36,317" N LONG. 12° 18' 42,184" E	4965369,869	N	287422,863	E
	LAT. 44° 48' 31,098" N LONG. 12° 18' 56,882" E	4965198,170	N	287740,382	E
Pescatori a Strascico1	LAT. 44° 48' 16,698" N LONG. 12° 19' 57,681" E	4964709,842	N	289061,308	E
	LAT. 44° 48' 19,639" N LONG. 12° 19' 50,791" E	4964805,568	N	288912,939	E
	LAT. 44° 48' 21,532" N LONG. 12° 19' 46,358" E	4964867,160	N	288817,476	E
	LAT. 44° 48' 26,077" N LONG. 12° 19' 49,790" E	4965004,926	N	288897,475	E
	LAT. 44° 48' 30,291" N LONG. 12° 19' 52,972" E	4965132,652	N	288971,646	E
	LAT. 44° 48' 25,316" N LONG. 12° 20' 4,563" E	4964970,798	N	289221,225	E
Pescatori del Delta3	LAT. 44° 47' 56,422" N LONG. 12° 18' 36,425" E	4964143,015	N	287255,605	E
	LAT. 44° 47' 55,040" N LONG. 12° 18' 42,412" E	4964096,035	N	287385,722	E
	LAT. 44° 47' 29,658" N LONG. 12° 18' 22,740" E	4963327,123	N	286927,566	E
	LAT. 44° 47' 31,603" N LONG. 12° 18' 17,318" E	4963391,113	N	286810,420	E
RO.MA. MAR.1	LAT. 44° 48' 31,401" N LONG. 12° 19' 20,199" E	4965190,616	N	288252,881	E
	LAT. 44° 48' 28,656" N LONG. 12° 19' 29,945" E	4965098,837	N	288464,176	E
	LAT. 44° 48' 27,347" N LONG. 12° 19' 33,309" E	4965056,037	N	288536,734	E
	LAT. 44° 48' 20,363" N LONG. 12° 19' 30,050" E	4964842,892	N	288458,044	E
	LAT. 44° 48' 25,793" N LONG. 12° 19' 15,937" E	4965020,661	N	288153,552	E
Rosa dei Venti4	LAT. 44° 48' 27,593" N LONG. 12° 19' 11,286" E	4965079,570	N	288053,215	E
	LAT. 44° 48' 21,121" N LONG. 12° 19' 28,010" E	4964867,742	N	288414,005	E
	LAT. 44° 48' 9,739" N LONG. 12° 19' 22,705" E	4964520,380	N	288285,905	E
	LAT. 44° 48' 27,593" N LONG. 12° 19' 11,286" E	4965079,570	N	288053,215	E

Rosa dei Venti5	LAT. 44° 48' 11,454" N LONG. 12° 20' 11,326" E	4964538,190	N	289355,751	E
	LAT. 44° 48' 2,091" N LONG. 12° 20' 3,385" E	4964254,998	N	289171,827	E
	LAT. 44° 48' 3,890" N LONG. 12° 19' 59,093" E	4964313,590	N	289079,355	E
	LAT. 44° 47' 57,289" N LONG. 12° 19' 52,565" E	4964114,635	N	288929,267	E
	LAT. 44° 48' 7,207" N LONG. 12° 19' 28,807" E	4964437,821	N	288417,382	E
	LAT. 44° 48' 25,346" N LONG. 12° 19' 36,470" E	4964992,008	N	288604,148	E
	LAT. 44° 48' 19,639" N LONG. 12° 19' 50,791" E	4964805,568	N	288912,939	E
	LAT. 44° 48' 3,890" N LONG. 12° 19' 59,093" E	4964313,590	N	289079,355	E
Sirio1	LAT. 44° 48' 36,284" N LONG. 12° 19' 23,910" E	4965338,583	N	288339,360	E
	LAT. 44° 48' 31,787" N LONG. 12° 19' 35,320" E	4965191,584	N	288585,414	E
	LAT. 44° 48' 27,347" N LONG. 12° 19' 33,309" E	4965056,037	N	288536,734	E
	LAT. 44° 48' 28,656" N LONG. 12° 19' 29,945" E	4965098,837	N	288464,176	E
	LAT. 44° 48' 31,401" N LONG. 12° 19' 20,199" E	4965190,616	N	288252,881	E
	LAT. 44° 48' 36,284" N LONG. 12° 19' 23,910" E	4965338,583	N	288339,360	E
Sirio2	LAT. 44° 48' 30,982" N LONG. 12° 19' 37,361" E	4965165,254	N	288629,432	E
	LAT. 44° 48' 26,037" N LONG. 12° 19' 49,756" E	4965003,706	N	288896,695	E
	LAT. 44° 48' 21,655" N LONG. 12° 19' 46,452" E	4964870,880	N	288819,676	E
	LAT. 44° 48' 25,769" N LONG. 12° 19' 37,367" E	4965004,398	N	288624,271	E
	LAT. 44° 48' 26,559" N LONG. 12° 19' 35,336" E	4965030,238	N	288580,473	E
Venus3	LAT. 44° 48' 43,703" N LONG. 12° 19' 38,030" E	4965557,310	N	288657,041	E
	LAT. 44° 48' 43,498" N LONG. 12° 19' 38,556" E	4965550,586	N	288668,394	E
	LAT. 44° 48' 34,397" N LONG. 12° 19' 36,291" E	4965271,412	N	288609,394	E
	LAT. 44° 48' 31,787" N LONG. 12° 19' 35,320" E	4965191,584	N	288585,414	E
	LAT. 44° 48' 35,420" N LONG. 12° 19' 26,112" E	4965310,333	N	288386,859	E
	LAT. 44° 48' 45,256" N LONG. 12° 19' 34,055" E	4965608,086	N	288571,307	E

Venus4	LAT. 44° 48' 30,291"	N	LONG. 12° 19' 52,972"	E	4965132,652	N	288971,646	E
	LAT. 44° 48' 26,077"	N	LONG. 12° 19' 49,790"	E	4965004,926	N	288897,475	E
	LAT. 44° 48' 30,982"	N	LONG. 12° 19' 37,361"	E	4965165,254	N	288629,432	E
	LAT. 44° 48' 34,053"	N	LONG. 12° 19' 38,516"	E	4965259,202	N	288657,923	E
	LAT. 44° 48' 42,675"	N	LONG. 12° 19' 40,662"	E	4965523,676	N	288713,813	E
	LAT. 44° 48' 36,088"	N	LONG. 12° 19' 57,350"	E	4965308,380	N	289073,691	E
molluschi allevati: Tapes spp.								

Le concessioni demaniali marittime in Sacca di Goro sono rappresentate in Tavola 12 bis – Allegato 3.

9. Indicazione delle coordinate del centro delle aree demaniali marittime in concessione per il mantenimento degli impianti di acquacoltura con indicazione delle imprese titolari dei singoli specchi acquei della Sacca di Goro per l'inserimento in Banca dati Nazionale.

Coordinate dei centroidi		
Impresa ittica	Coordinate geografiche (DMS) Datum ETRS89	Coor. piane (metri) Datum ETRS89 - UTM Fuso 33N
"Area Sacca di Goro" C1		
Co.Pe.Go3	LAT. 44° 49' 3,354" N LONG. 12° 19' 0,701" E	4966190,713 N 287857,143 E
"Area Sacca di Goro" C2		
Adriatica Gorino1	LAT. 44° 48' 36,971" N LONG. 12° 17' 5,605" E	4965460,596 N 285302,131 E
Adriatica Gorino2	LAT. 44° 48' 31,303" N LONG. 12° 17' 11,238" E	4965281,567 N 285420,007 E
Adriatica Gorino3	LAT. 44° 48' 35,810" N LONG. 12° 17' 49,830" E	4965392,388 N 286272,364 E
Apollo1	LAT. 44° 49' 12,940" N LONG. 12° 17' 14,274" E	4966564,138 N 285529,626 E
Ass. Prod. Pesca1	LAT. 44° 48' 41,673" N LONG. 12° 18' 25,094" E	4965547,571 N 287052,942 E
Clams1	LAT. 44° 49' 31,459" N LONG. 12° 17' 27,691" E	4967125,743 N 285843,339 E
Co.Pe.Go1	LAT. 44° 49' 18,404" N LONG. 12° 17' 24,176" E	4966725,478 N 285752,693 E
Co.Pe.Go2a	LAT. 44° 48' 10,520" N LONG. 12° 17' 42,817" E	4964617,162 N 286092,325 E
Del Mare1	LAT. 44° 48' 23,140" N LONG. 12° 17' 4,562" E	4965034,586 N 285264,950 E
Goara1	LAT. 44° 48' 47,657" N LONG. 12° 18' 43,534" E	4965718,820 N 287464,094 E
Gorino1	LAT. 44° 49' 9,470" N LONG. 12° 17' 36,741" E	4966440,585 N 286019,454 E
La Laguna1	LAT. 44° 48' 59,219" N LONG. 12° 18' 12,559" E	4966098,129 N 286795,592 E
La Sacca1	LAT. 44° 48' 28,517" N LONG. 12° 16' 59,266" E	4965204,393 N 285154,158 E
La Sacca2	LAT. 44° 48' 38,041" N LONG. 12° 17' 41,904" E	4965467,021 N 286100,553 E
La Vela1	LAT. 44° 49' 14,008" N LONG. 12° 18' 4,634" E	4966560,249 N 286636,697 E
La Vela2	LAT. 44° 49' 6,973" N LONG. 12° 17' 46,927" E	4966356,094 N 286240,594 E
La Vela3	LAT. 44° 48' 55,595" N LONG. 12° 17' 32,144" E	4966015,821 N 285904,226 E
La Vongola di Goro1	LAT. 44° 48' 18,655" N LONG. 12° 16' 51,377" E	4964905,887 N 284970,674 E
La Vongola di Goro3	LAT. 44° 49' 9,503" N LONG. 12° 18' 16,361" E	4966412,684 N 286889,630 E
La Vongola di Goro4	LAT. 44° 48' 39,726" N LONG. 12° 17' 36,753" E	4965522,790 N 285989,140 E

Nettuno1	LAT. 44° 48' 45,031" N LONG. 12° 17' 11,005" E	4965705,358 N 285429,043 E
Nettuno2	LAT. 44° 48' 13,517" N LONG. 12° 16' 37,174" E	4964757,802 N 284653,374 E
Pescatori del Delta1	LAT. 44° 48' 42,810" N LONG. 12° 17' 23,322" E	4965627,776 N 285697,287 E
Pescatori del Delta2	LAT. 44° 49' 0,863" N LONG. 12° 18' 3,851" E	4966155,198 N 286606,006 E
Rosa dei Venti1	LAT. 44° 48' 12,794" N LONG. 12° 16' 46,841" E	4964728,379 N 284864,978 E
Rosa dei Venti2a	LAT. 44° 48' 52,765" N LONG. 12° 17' 49,407" E	4965915,879 N 286280,460 E
Rosa dei Venti2b	LAT. 44° 48' 43,603" N LONG. 12° 17' 58,910" E	4965626,216 N 286479,788 E
San Marco1	LAT. 44° 49' 21,225" N LONG. 12° 17' 50,872" E	4966792,984 N 286341,874 E
San Marco2	LAT. 44° 49' 17,258" N LONG. 12° 17' 47,823" E	4966672,815 N 286270,837 E
Sant'Antonio5	LAT. 44° 48' 25,353" N LONG. 12° 16' 54,491" E	4965110,269 N 285045,994 E
Sant'Antonio1	LAT. 44° 49' 15,751" N LONG. 12° 18' 10,469" E	4966609,766 N 286766,615 E
Sant'Antonio2	LAT. 44° 49' 3,907" N LONG. 12° 17' 54,787" E	4966255,746 N 286410,060 E
SP1 Pesca1	LAT. 44° 49' 22,392" N LONG. 12° 17' 59,261" E	4966822,867 N 286527,301 E
Turgiamar1	LAT. 44° 48' 52,635" N LONG. 12° 17' 2,910" E	4965945,928 N 285259,074 E
Venus1	LAT. 44° 49' 4,316" N LONG. 12° 18' 27,388" E	4966244,603 N 287126,486 E
Venus2	LAT. 44° 48' 57,469" N LONG. 12° 18' 22,233" E	4966037,075 N 287006,273 E
"Area Sacca di Goro" C4		
Alessandro Simoni1	LAT. 44° 49' 50,042" N LONG. 12° 16' 39,149" E	4967734,792 N 284796,576 E
Estense1	LAT. 44° 49' 24,778" N LONG. 12° 16' 56,873" E	4966942,179 N 285159,669 E
Estense2	LAT. 44° 49' 1,293" N LONG. 12° 16' 45,121" E	4966226,159 N 284877,313 E
Pescatori Laghese1	LAT. 44° 49' 11,687" N LONG. 12° 16' 39,757" E	4966550,845 N 284770,259 E
Pescatori Volano1	LAT. 44° 49' 15,147" N LONG. 12° 16' 55,687" E	4966645,871 N 285123,691 E
Romanina1	LAT. 44° 49' 45,242" N LONG. 12° 16' 32,322" E	4967591,695 N 284641,720 E
San Pietro1	LAT. 44° 49' 31,648" N LONG. 12° 16' 35,247" E	4967170,083 N 284691,864 E
"Area Sacca di Goro" C5		
Co.Pe.Go5	LAT. 44° 47' 33,624" N LONG. 12° 20' 48,526" E	4963344,165 N 290134,910 E
Gorino2	LAT. 44° 47' 50,843" N LONG. 12° 21' 0,057" E	4963867,202 N 290405,542 E
Gorino3	LAT. 44° 47' 48,419" N LONG. 12° 20' 50,322" E	4963799,366 N 290189,229 E
Gorino4	LAT. 44° 47' 41,277" N LONG. 12° 20' 51,788" E	4963577,943 N 290214,243 E

Venus5	LAT. 44° 47' 35,683" N LONG. 12° 21' 31,192" E	4963377,134 N 291074,382 E
"Area Sacca di Goro" C6		
AdriaticaGorino5	LAT. 44° 48' 33,305" N LONG. 12° 20' 14,768" E	4965209,974 N 289453,475 E
Adriatica Gorino6	LAT. 44° 47' 46,892" N LONG. 12° 20' 0,632" E	4963787,978 N 289095,968 E
Adriatica Gorino7	LAT. 44° 48' 32,482" N LONG. 12° 21' 8,241" E	4965146,167 N 290627,224 E
Albatros1	LAT. 44° 48' 5,702" N LONG. 12° 20' 15,409" E	4964357,764 N 289439,650 E
Co.Pe.Go4	LAT. 44° 48' 13,521" N LONG. 12° 20' 32,027" E	4964587,075 N 289812,634 E
Coalmo1	LAT. 44° 48' 50,587" N LONG. 12° 19' 36,154" E	4965771,070 N 288622,827 E
Goara2	LAT. 44° 49' 19,225" N LONG. 12° 20' 14,930" E	4966626,789 N 289503,467 E
La Valle Gorino1	LAT. 44° 48' 33,578" N LONG. 12° 20' 48,931" E	4965193,848 N 290204,159 E
Pescatori Strascico2	LAT. 44° 48' 43,734" N LONG. 12° 19' 52,076" E	4965548,119 N 288965,603 E
Santa Maria1	LAT. 44° 47' 57,868" N LONG. 12° 20' 21,133" E	4964111,908 N 289557,468 E
Sant'Antonio3	LAT. 44° 47' 52,740" N LONG. 12° 20' 17,071" E	4963956,586 N 289463,049 E
Sant'Antonio4	LAT. 44° 48' 28,638" N LONG. 12° 21' 1,616" E	4965032,318 N 290477,825 E
SP2 Pesca2	LAT. 44° 49' 9,350" N LONG. 12° 20' 18,393" E	4966319,576 N 289569,533 E
Venere1	LAT. 44° 48' 44,583" N LONG. 12° 20' 11,514" E	4965560,293 N 289393,409 E
"Area Sacca di Goro" C8		
Adriatica Gorino4	LAT. 44° 47' 41,483" N LONG. 12° 18' 35,511" E	4963682,733 N 287220,254 E
Co.Pe.Go2b	LAT. 44° 48' 0,150" N LONG. 12° 18' 57,686" E	4964242,634 N 287726,501 E
Codigoro Pesca1	LAT. 44° 48' 50,405" N LONG. 12° 19' 7,800" E	4965785,990 N 287999,880 E
Del Mare2	LAT. 44° 48' 44,223" N LONG. 12° 19' 11,075" E	4965592,872 N 288065,523 E
Del Mare3	LAT. 44° 48' 25,168" N LONG. 12° 19' 0,390" E	4965012,618 N 287811,408 E
Del Mare4	LAT. 44° 48' 8,970" N LONG. 12° 18' 27,354" E	4964536,834 N 287069,152 E
Del Mare5	LAT. 44° 47' 44,264" N LONG. 12° 18' 24,665" E	4963776,434 N 286984,791 E
Goro e Bosco1	LAT. 44° 48' 38,489" N LONG. 12° 18' 56,419" E	4965426,570 N 287737,757 E
Il Fiume1	LAT. 44° 48' 41,071" N LONG. 12° 19' 20,560" E	4965488,723 N 288270,640 E
La Bussola1	LAT. 44° 48' 29,163" N LONG. 12° 18' 46,340" E	4965146,119 N 287506,836 E
Lo Scanno1	LAT. 44° 48' 32,696" N LONG. 12° 19' 13,807" E	4965235,179 N 288113,782 E
Pescatori Strascico1	LAT. 44° 48' 23,478" N LONG. 12° 19' 55,405" E	4964920,685 N 289018,191 E

Pescatori del Delta3	LAT. 44° 47' 43,216" N LONG. 12° 18' 29,765" E	4963740,372 N 287095,761 E
RO.MA.MAR.1	LAT. 44° 48' 26,165" N LONG. 12° 19' 25,039" E	4965025,544 N 288353,875 E
Rosa dei Venti4	LAT. 44° 48' 18,943" N LONG. 12° 19' 15,923" E	4964809,274 N 288146,286 E
Rosa dei Venti5	LAT. 44° 48' 10,723" N LONG. 12° 19' 48,131" E	4964532,354 N 288845,466 E
Sirio1	LAT. 44° 48' 31,800" N LONG. 12° 19' 27,979" E	4965197,297 N 288424,175 E
Sirio2	LAT. 44° 48' 26,268" N LONG. 12° 19' 42,356" E	4965016,206 N 288734,379 E
Venus3	LAT. 44° 48' 38,343" N LONG. 12° 19' 33,248" E	4965395,358 N 288546,574 E
Venus4	LAT. 44° 48' 34,205" N LONG. 12° 19' 46,491" E	4965258,113 N 288833,256 E

10. Impresa ittica titolare dei singoli specchi acquei ricadenti all'interno aree antistanti la costa del Comune di Comacchio, comprese fra la battigia e le scogliere frangiflutti, in concessione demaniale per il mantenimento di impianti di molluschicoltura .

Rappresentazione cartografica in Tavola 13 – Allegato 3							
Area	Coordinate geografiche (DMS)				Coor. piane (metri)		
	Datum ETRS89				Datum ETRS89 - UTM Fuso 33N		
Li_Fe1	LAT. 44° 45' 12,052" N	LONG. 12° 15' 2,159" E	4959228,682	N	282376,669	E	
	LAT. 44° 45' 12,515" N	LONG. 12° 14' 53,098" E	4959249,714	N	282177,941	E	
	LAT. 44° 45' 26,452" N	LONG. 12° 14' 56,849" E	4959676,948	N	282274,956	E	
	LAT. 44° 45' 26,006" N	LONG. 12° 15' 6,080" E	4959656,323	N	282477,446	E	
Titolare impresa ittica: Coop. Pescatori Laghese s.c. a r.l.							
Li_Fe2	LAT. 44° 45' 12,052" N	LONG. 12° 15' 2,159" E	4959228,682	N	282376,669	E	
	LAT. 44° 44' 57,977" N	LONG. 12° 14' 59,095" E	4958796,654	N	282294,617	E	
	LAT. 44° 44' 58,397" N	LONG. 12° 14' 50,805" E	4958815,775	N	282112,773	E	
	LAT. 44° 45' 12,469" N	LONG. 12° 14' 54,005" E	4959247,610	N	282197,823	E	
Titolare impresa ittica: Tecnopesca Soc. Coop. a r.l.							
Li_Fe3	LAT. 44° 44' 57,977" N	LONG. 12° 14' 59,095" E	4958796,654	N	282294,617	E	
	LAT. 44° 44' 49,510" N	LONG. 12° 14' 55,982" E	4958537,704	N	282217,337	E	
	LAT. 44° 44' 49,937" N	LONG. 12° 14' 47,704" E	4958557,043	N	282035,754	E	
	LAT. 44° 44' 58,397" N	LONG. 12° 14' 50,805" E	4958815,775	N	282112,773	E	
Titolare impresa ittica: Almar Soc. Coop. a r.l.							

Li_Fe4	LAT. 44° 44' 25,904" N	LONG. 12° 14' 41,797" E	4957819,851	N	281880,745	E
	LAT. 44° 44' 49,504" N	LONG. 12° 14' 47,169" E	4958544,080	N	282023,535	E
	LAT. 44° 44' 49,275" N	LONG. 12° 14' 55,864" E	4958530,531	N	282214,492	E
	LAT. 44° 44' 25,029" N	LONG. 12° 14' 50,345" E	4957786,508	N	282067,800	E
Titolare impresa ittica: Logonovo Soc. Coop.						
Area	Coordinate geografiche (DMS)			Coord. piane (metri)		
	Datum ETRS89			Datum ETRS89 - UTM Fuso 33N		
Li_Fe5	LAT. 44° 43' 53,240" N	LONG. 12° 14' 43,780" E	4956810,500	N	281890,223	E
	LAT. 44° 43' 53,667" N	LONG. 12° 14' 35,360" E	4956829,920	N	281705,456	E
	LAT. 44° 44' 24,707" N	LONG. 12° 14' 41,676" E	4957783,027	N	281876,823	E
	LAT. 44° 44' 24,269" N	LONG. 12° 14' 50,111" E	4957763,229	N	282061,864	E
	LAT. 44° 43' 47,353" N	LONG. 12° 14' 39,913" E	4956631,716	N	281799,010	E
	LAT. 44° 43' 30,432" N	LONG. 12° 14' 40,556" E	4956109,119	N	281795,461	E
	LAT. 44° 43' 25,428" N	LONG. 12° 14' 39,450" E	4955955,527	N	281765,911	E
	LAT. 44° 43' 26,011" N	LONG. 12° 14' 34,873" E	4955976,943	N	281665,834	E
	LAT. 44° 43' 30,611" N	LONG. 12° 14' 36,077" E	4956117,971	N	281697,121	E
	LAT. 44° 43' 47,877" N	LONG. 12° 14' 34,957" E	4956651,568	N	281690,533	E
	LAT. 44° 43' 53,492" N	LONG. 12° 14' 38,806" E	4956821,970	N	281781,085	E
	LAT. 44° 43' 53,240" N	LONG. 12° 14' 43,780" E	4956810,500	N	281890,223	E
	LAT. 44° 43' 25,428" N	LONG. 12° 14' 39,450" E	4955955,527	N	281765,911	E
	LAT. 44° 42' 3,568" N	LONG. 12° 14' 32,509" E	4953434,791	N	281527,615	E
	LAT. 44° 42' 3,668" N	LONG. 12° 14' 28,981" E	4953440,526	N	281450,074	E
	LAT. 44° 43' 25,874" N	LONG. 12° 14' 35,992" E	4955971,857	N	281690,307	E
Titolare impresa ittica: La Comacchiese Soc. Coop. a r.l.						
Li_Fe6	LAT. 44° 43' 47,353" N	LONG. 12° 14' 39,913" E	4956631,716	N	281799,010	E
	LAT. 44° 43' 30,432" N	LONG. 12° 14' 40,556" E	4956109,119	N	281795,461	E
	LAT. 44° 43' 25,428" N	LONG. 12° 14' 39,450" E	4955955,527	N	281765,911	E
	LAT. 44° 43' 26,011" N	LONG. 12° 14' 34,873" E	4955976,943	N	281665,834	E
	LAT. 44° 43' 30,611" N	LONG. 12° 14' 36,077" E	4956117,971	N	281697,121	E
	LAT. 44° 43' 47,877" N	LONG. 12° 14' 34,957" E	4956651,568	N	281690,533	E

	LAT. 44° 43' 53,492" N	LONG. 12° 14' 38,806" E	4956821,970 N	281781,085 E
	LAT. 44° 43' 53,240" N	LONG. 12° 14' 43,780" E	4956810,500 N	281890,223 E
Titolare impresa ittica: San Pietro Soc. Coop. a r.l.				
Area	Coordinate geografiche (DMS)		Coor. piane (metri)	
	Datum ETRS89		Datum ETRS89 - UTM Fuso 33N	
Li_Fe7	LAT. 44° 43' 25,428" N	LONG. 12° 14' 39,450" E	4955955,527 N	281765,911 E
	LAT. 44° 42' 3,568" N	LONG. 12° 14' 32,509" E	4953434,791 N	281527,615 E
	LAT. 44° 42' 3,668" N	LONG. 12° 14' 28,981" E	4953440,526 N	281450,074 E
	LAT. 44° 43' 25,874" N	LONG. 12° 14' 35,992" E	4955971,857 N	281690,307 E
Titolare impresa ittica: La Valle Soc. Coop. a r.l.				
Molluschi allevati: Tapes spp.				

11. Impresa ittica titolare dei singoli specchi acquei ricadenti all'interno aree antistanti la costa del Comune di Cesenatico, comprese fra la battigia e le scogliere frangiflutti, in concessione demaniale per il mantenimento di impianti di molluschicoltura.

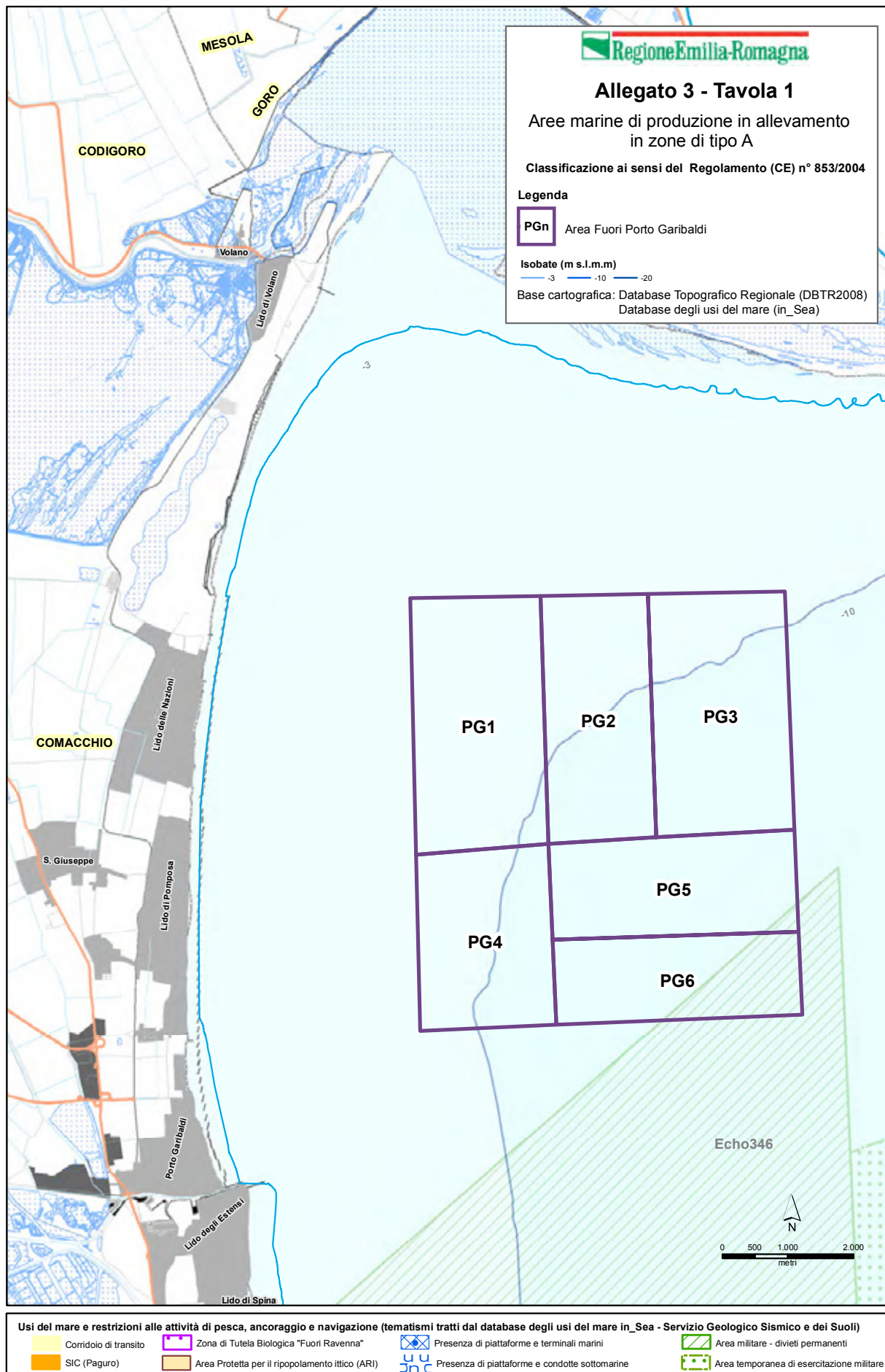
Specchio acqueo	Titolare impresa ittica
Li_Ce1	Associazione Produttori Pesca di Cesenatico
Li_Ce2	
Li_Ce3	

12. Impresa ittica titolare dei singoli specchi acquei ricadenti all'interno aree antistanti la costa del Comune di Bellaria - Igea Marina, comprese fra la battigia e le scogliere frangiflutti, in concessione demaniale per il mantenimento di impianti di molluschicoltura.

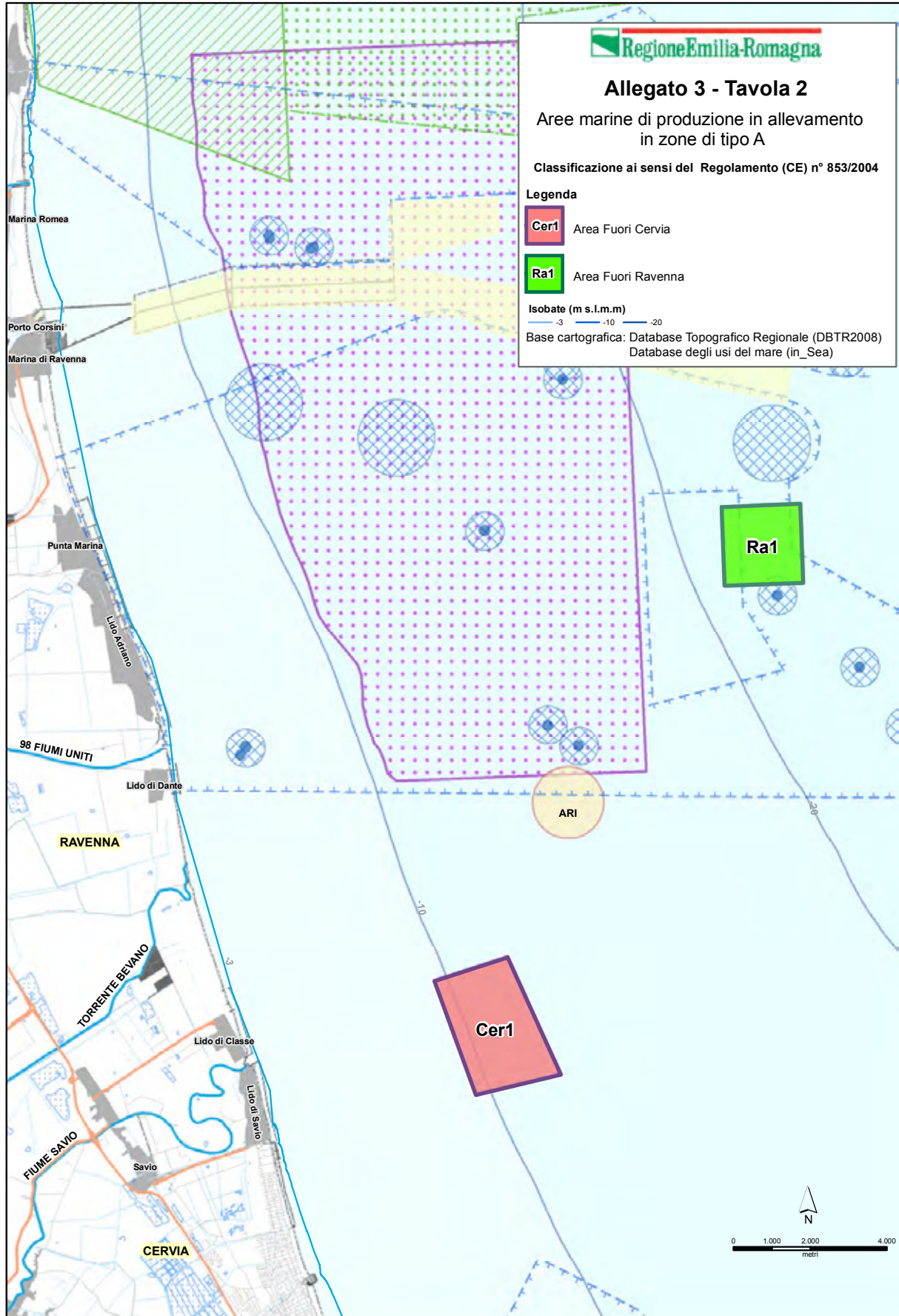
Specchio acqueo	Titolare impresa ittica
Li_Be 1	Società Cooperativa Marinara
Li_Be 2	
Li_Be 3	

Allegato 3

Tavole illustrative

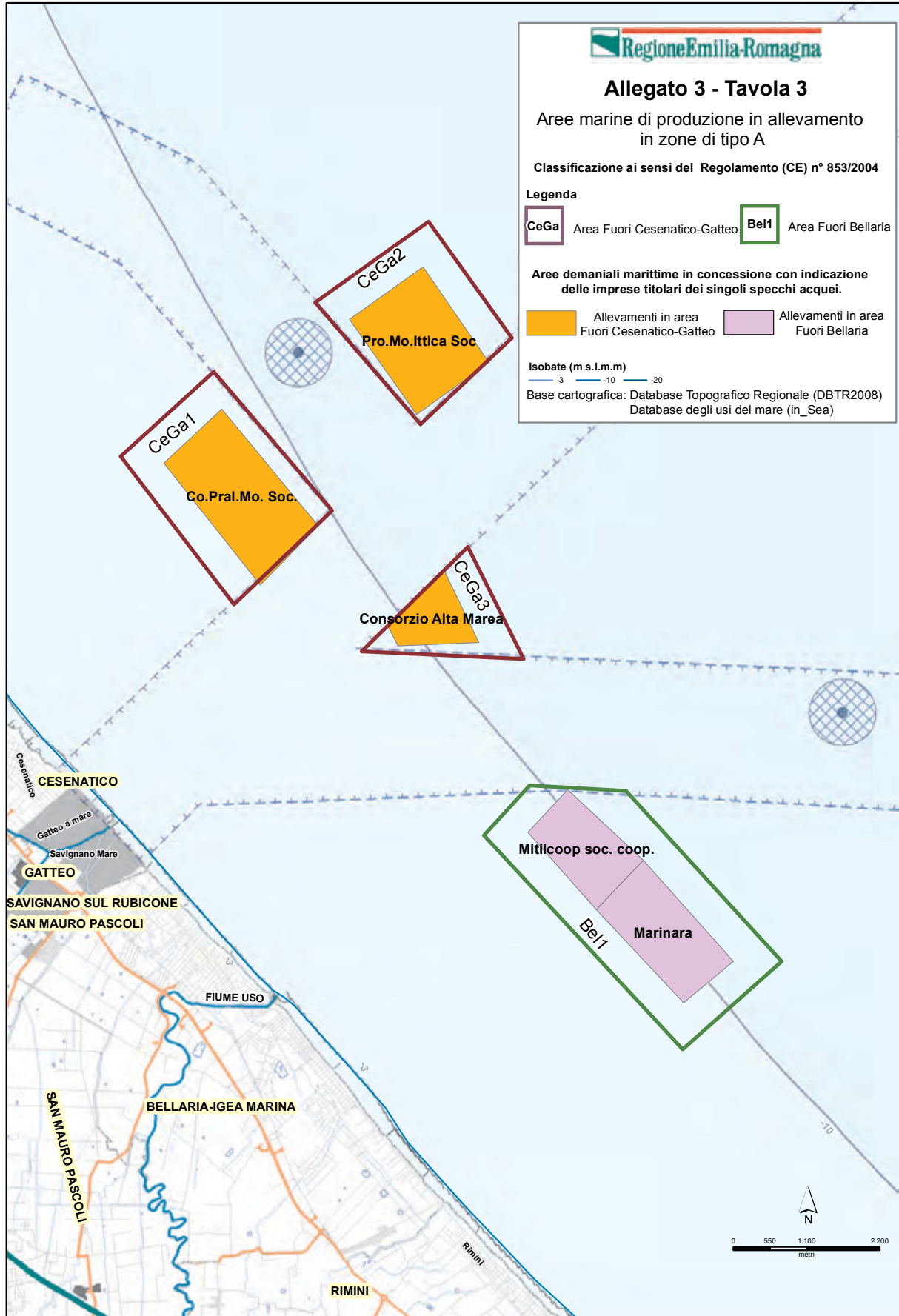




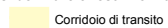


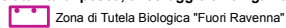
Usi del mare e restrizioni alle attività di pesca, ancoraggio e navigazione (tematismi tratti dal database degli usi del mare in_Sea - Servizio Geologico Sismico e dei Suoli)

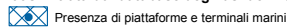
- | | | | |
|-----------------------|---|--|---|
| Corridoio di transito | Zona di Tutela Biologica "Fuori Ravenna" | Presenza di piattaforme e terminali marini | Area militare - divieti permanenti |
| SIC (Paguro) | Area Protetta per il ripopolamento ittico (ARI) | Presenza di piattaforme e condotte sottomarine | Area temporanea di esercitazione militare |

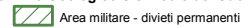


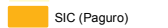
Usi del mare e restrizioni alle attività di pesca, ancoraggio e navigazione (tematismi tratti dal database degli usi del mare in_Sea - Servizio Geologico Sismico e dei Suoli)

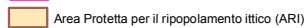
 Corridoio di transito

 Zona di Tutela Biologica "Fuori Ravenna"

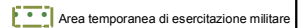
 Presenza di piattaforme e terminali marini

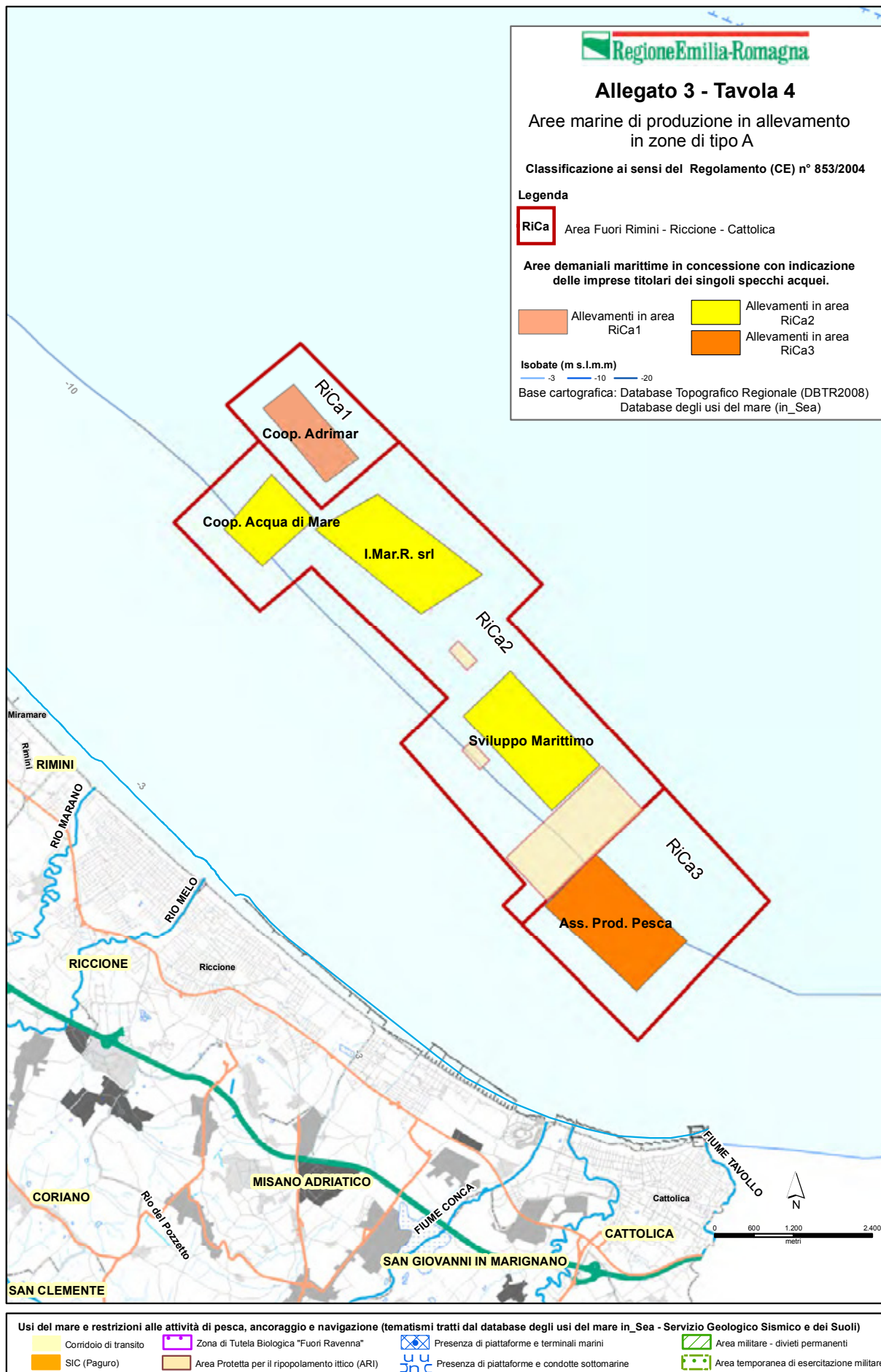
 Area militare - divieti permanenti

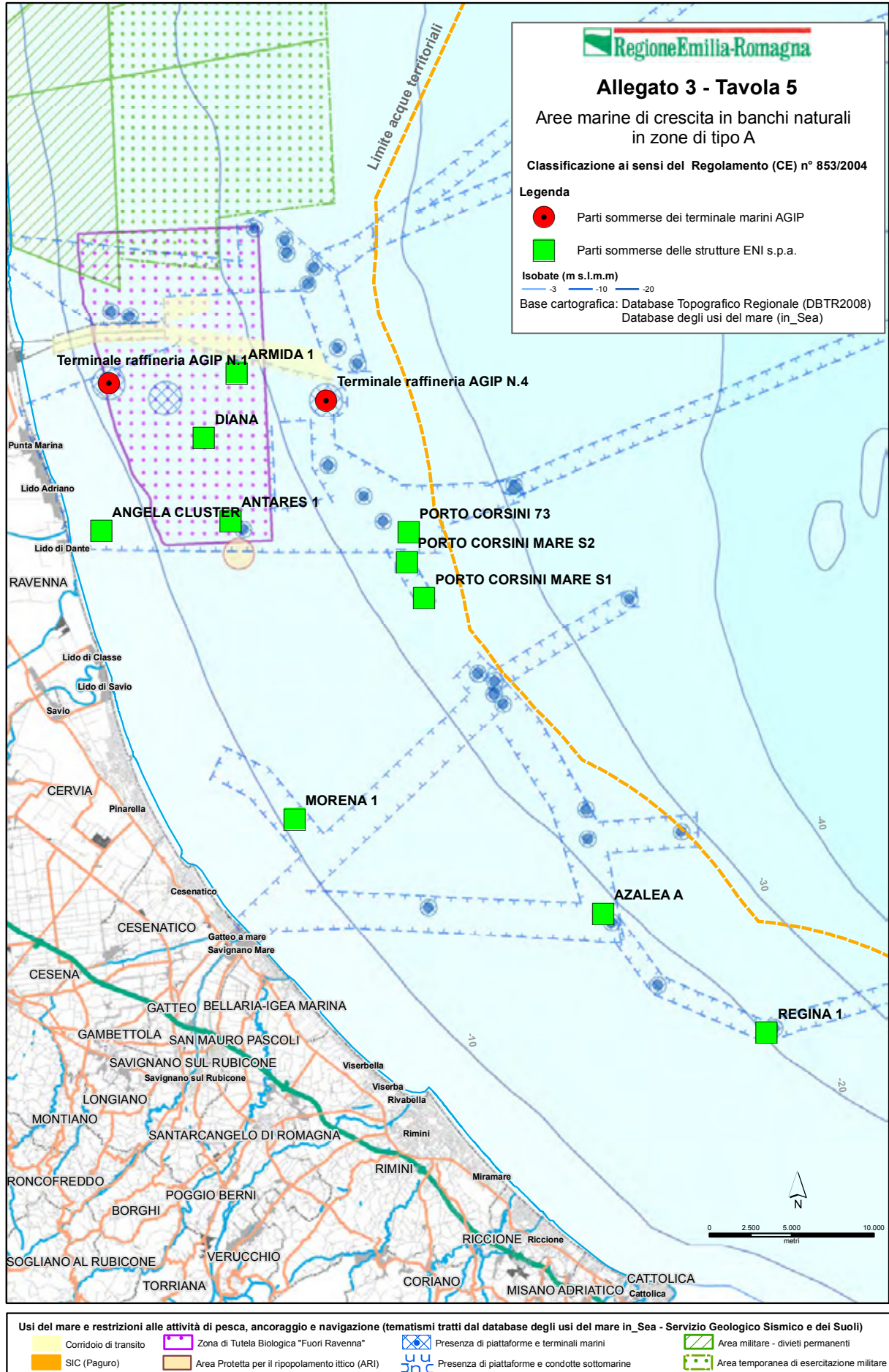
 SIC (Paguro)

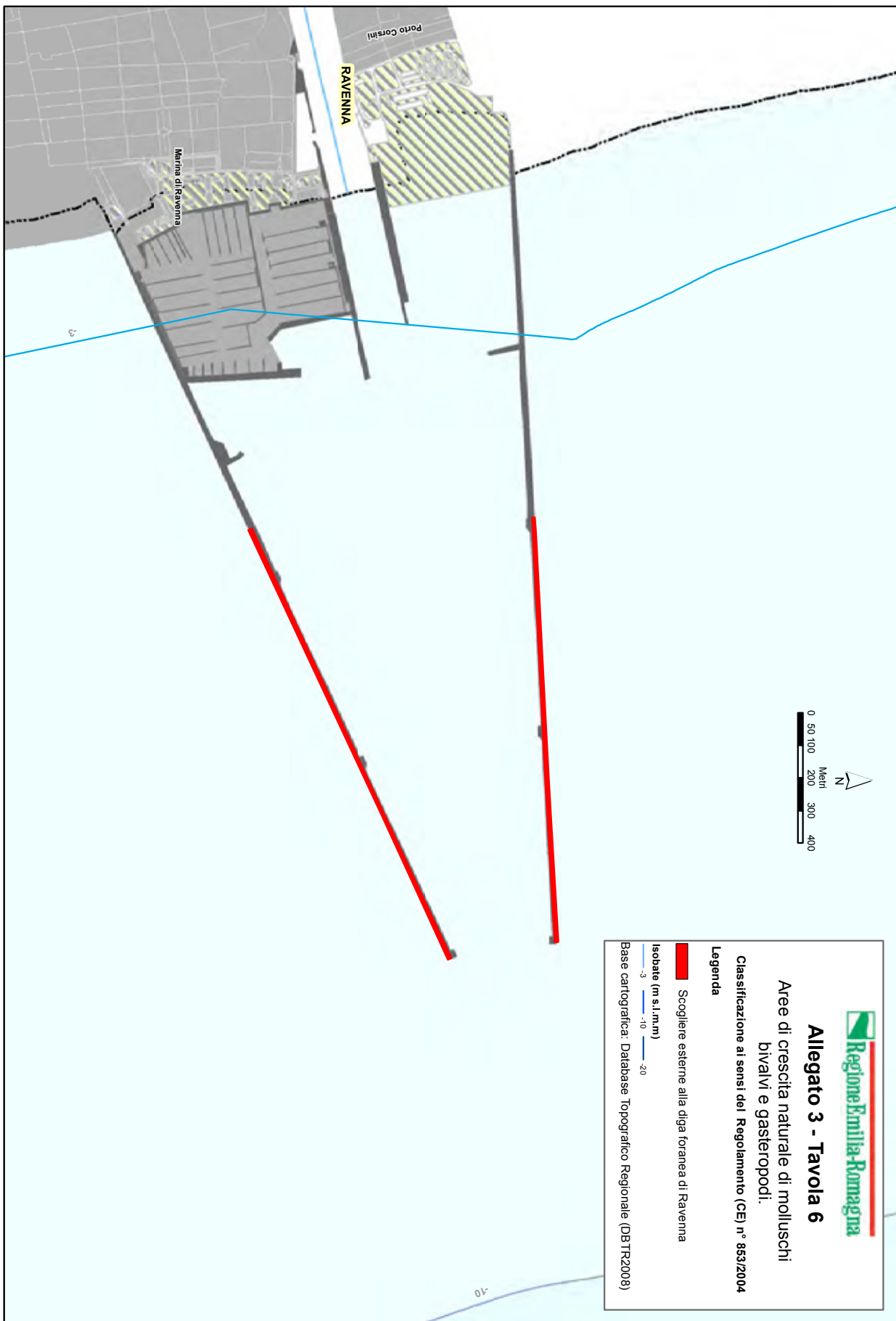
 Area Protetta per il ripopolamento ittico (ARI)

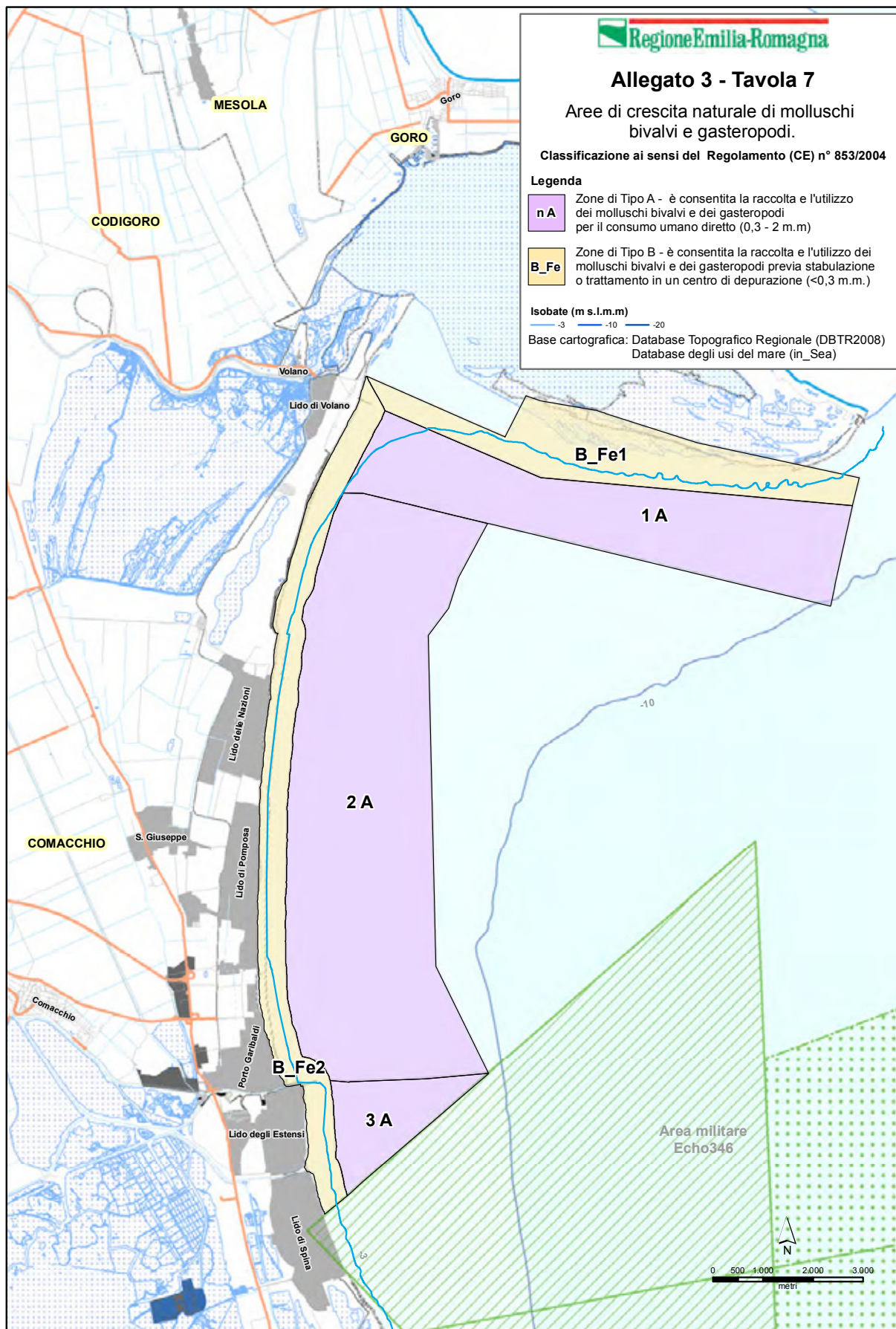
 Presenza di piattaforme e condotte sottomarine

 Area temporanea di esercitazione militare

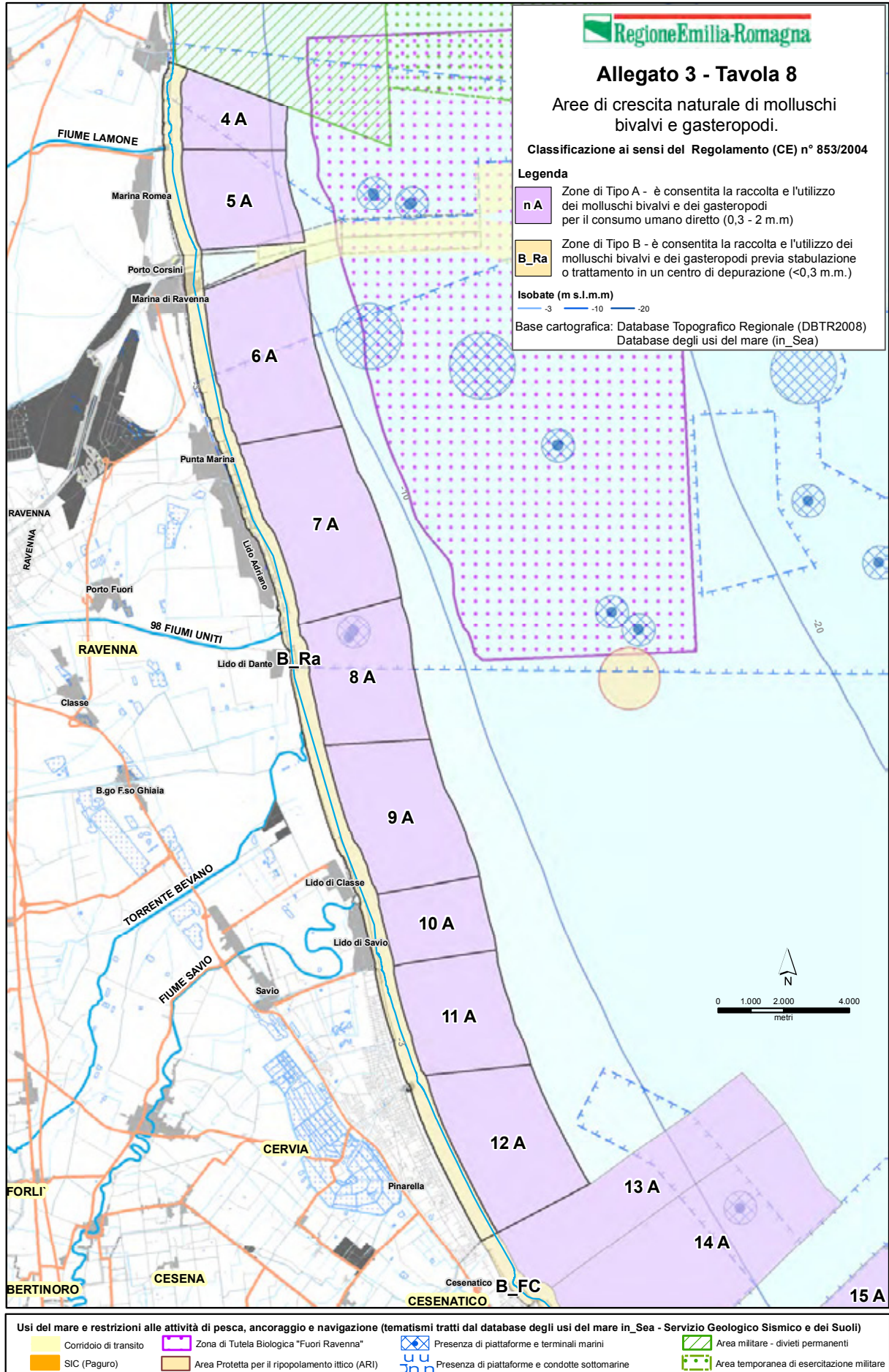




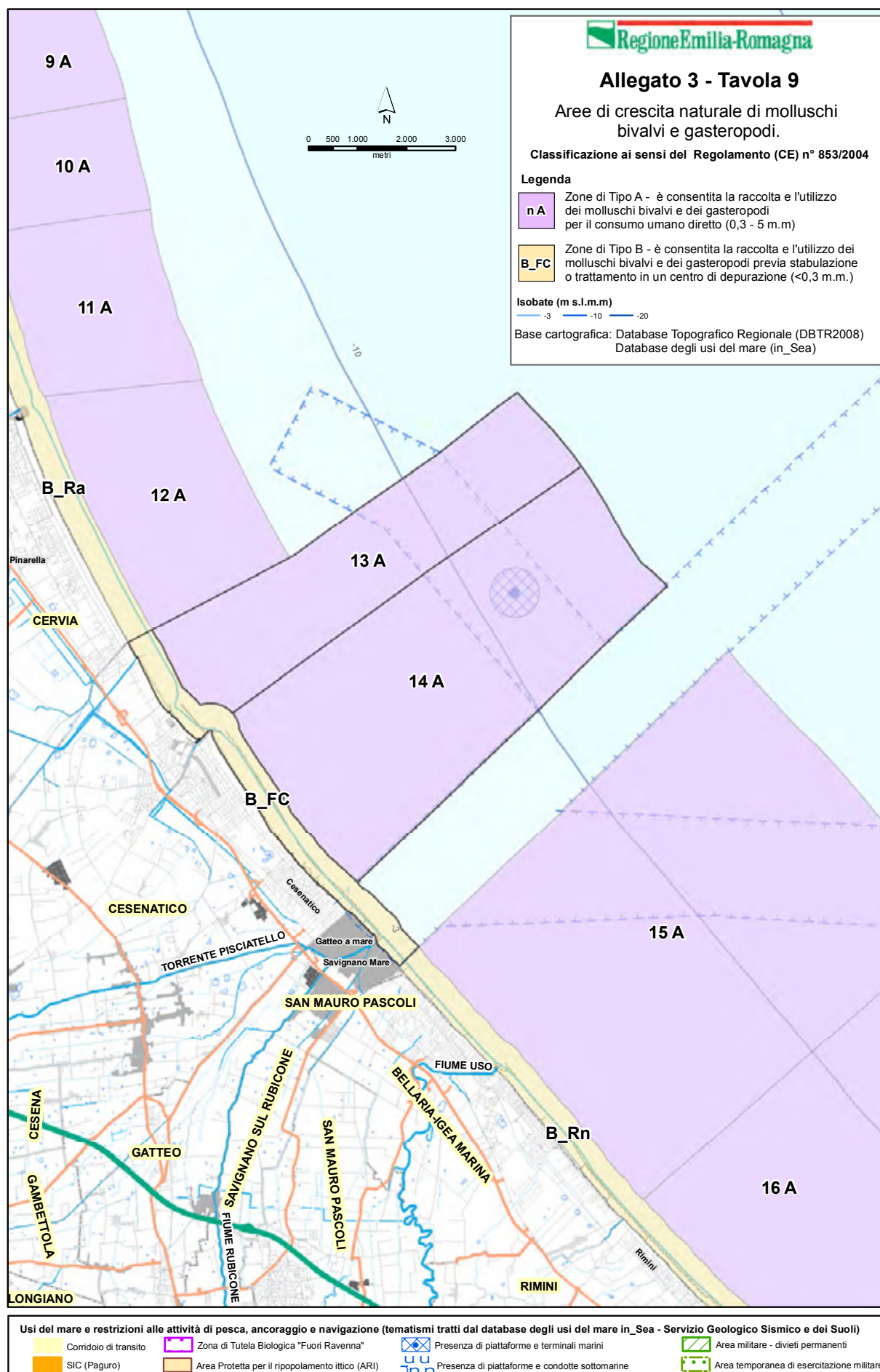


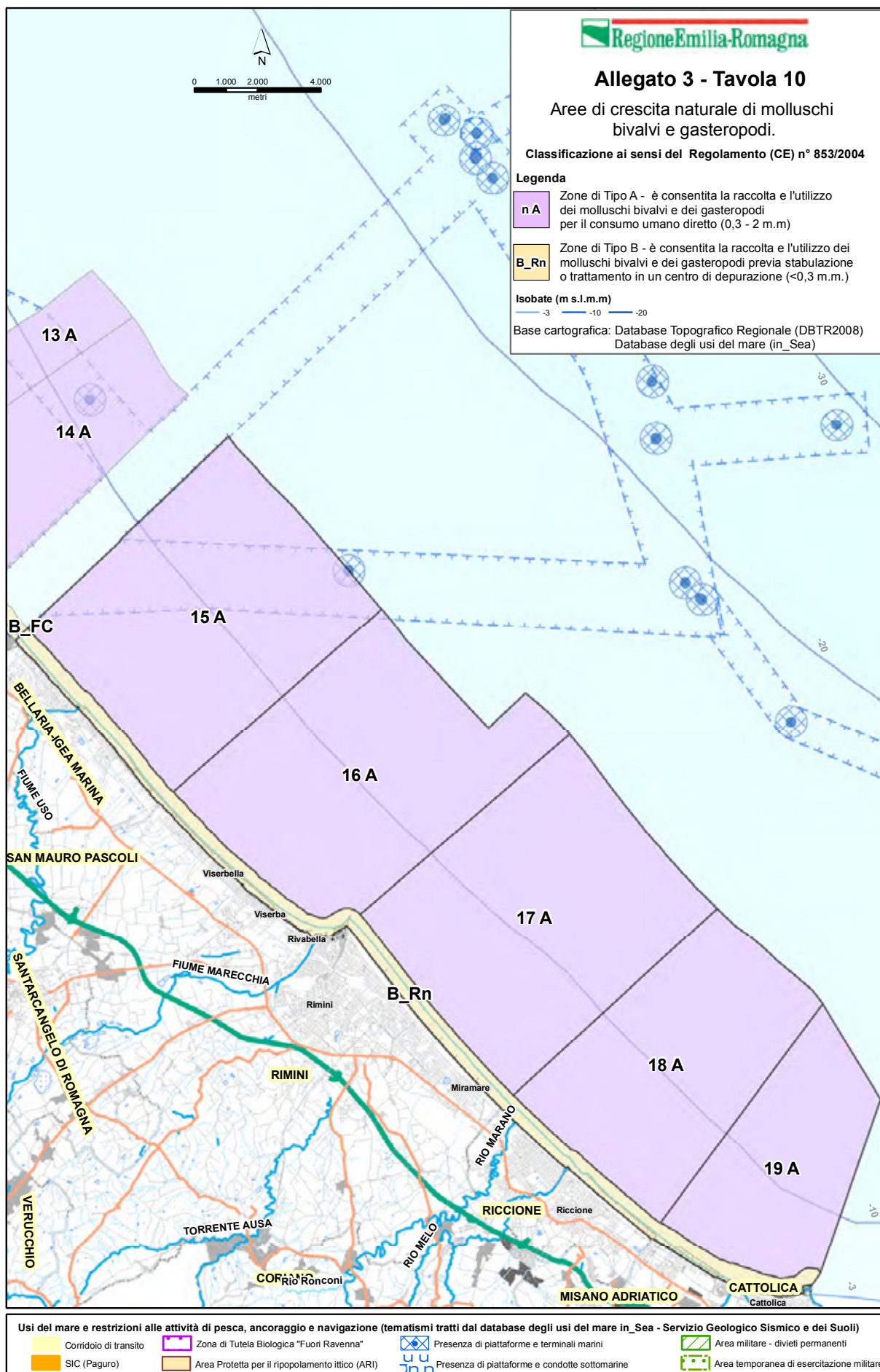


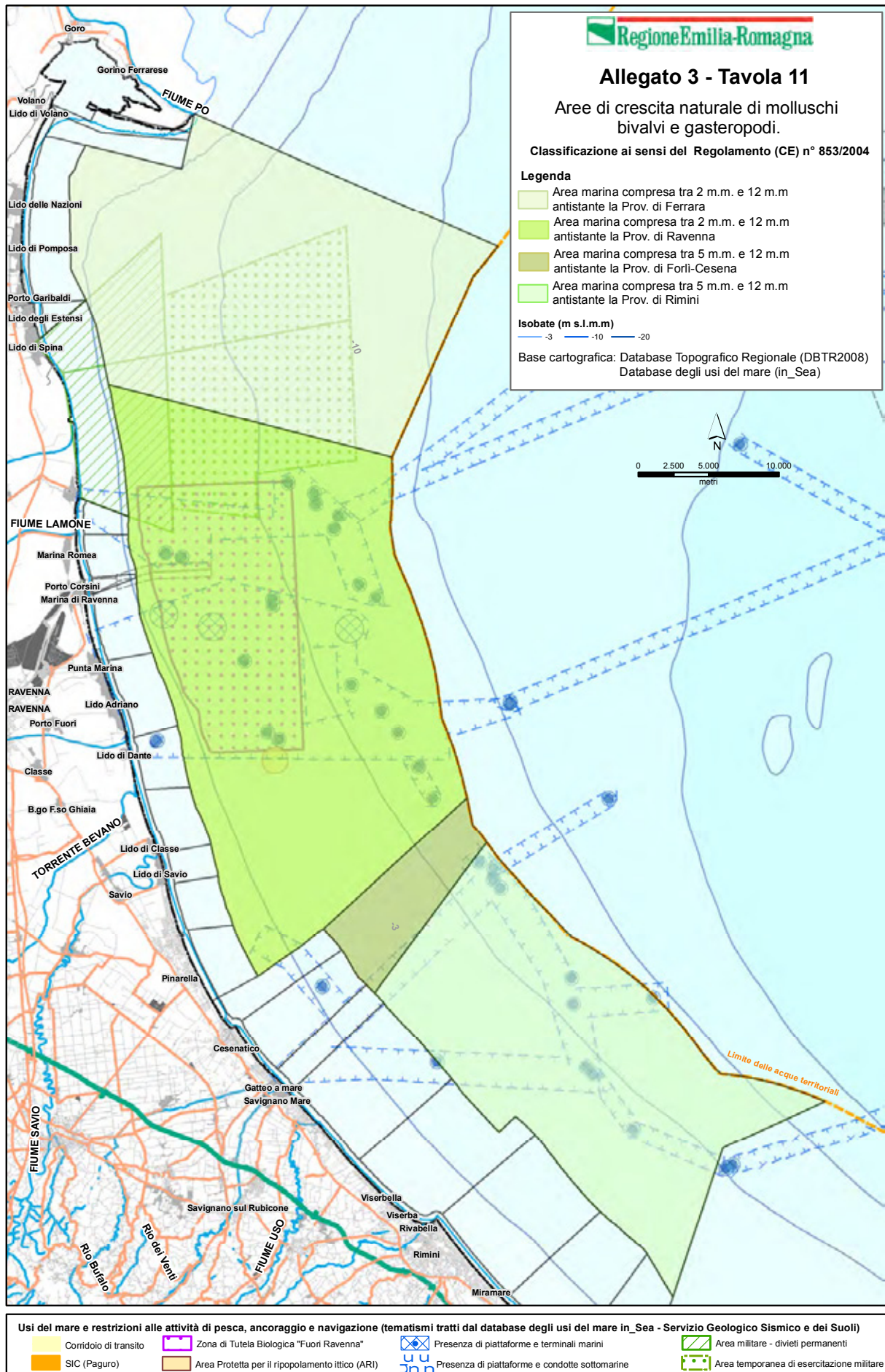
La linea di costa utilizzata per i calcoli delle distanze si riferisce alla linea mappata per fotointerpretazione del volo Costa 2005 (fonte: Servizio Geologico Sismico e dei Suoli)

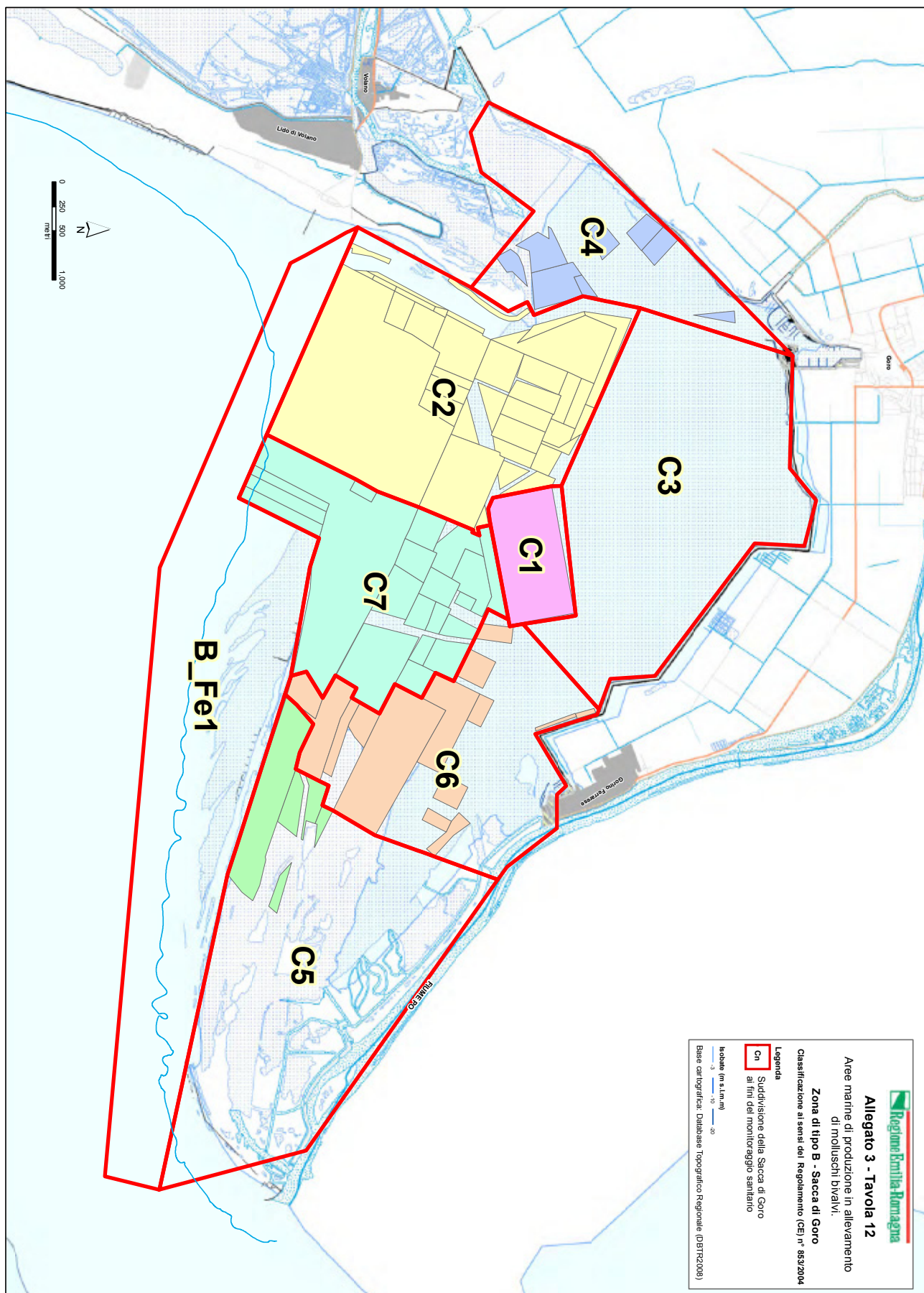


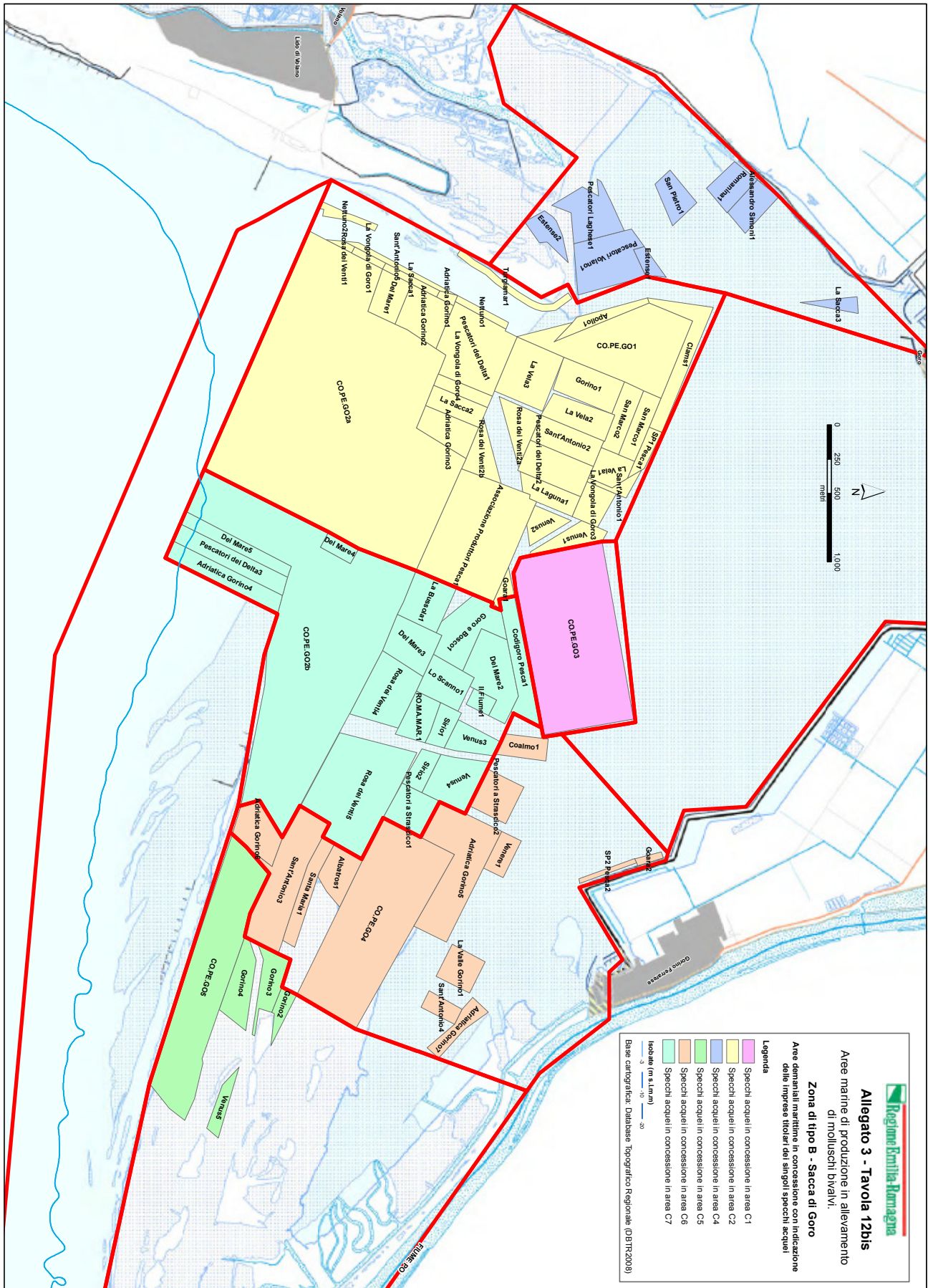
La linea di costa utilizzata per i calcoli delle distanze si riferisce alla linea mappata per fotointerpretazione del volo Costa 2005 (fonte: Servizio Geologico Sismico e dei Suoli)











Regione Emilia Romagna

Allegato 3 - Tavola 12bis

Aree marine di produzione in allevamento di molluschi bivalvi.

Zona di tipo B - Sacca di Goro

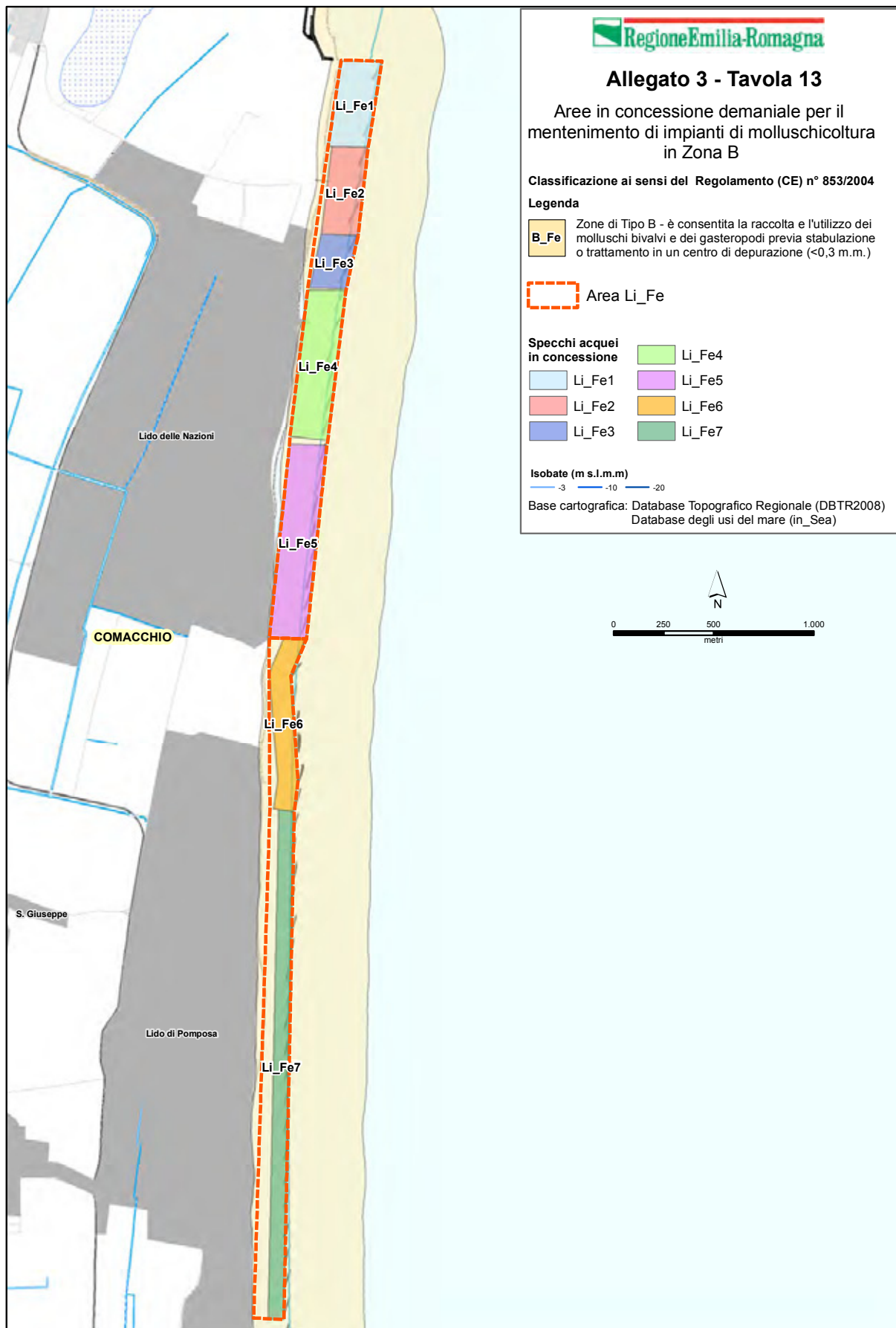
Aree demaniali marittime in concessione con indicazione delle imprese titolari dei singoli specchi acquai

Legenda

- Specchi acquai in concessione in area C1
- Specchi acquai in concessione in area C2
- Specchi acquai in concessione in area C4
- Specchi acquai in concessione in area C5
- Specchi acquai in concessione in area C6
- Specchi acquai in concessione in area C7

Isobate (m s.l.m.)

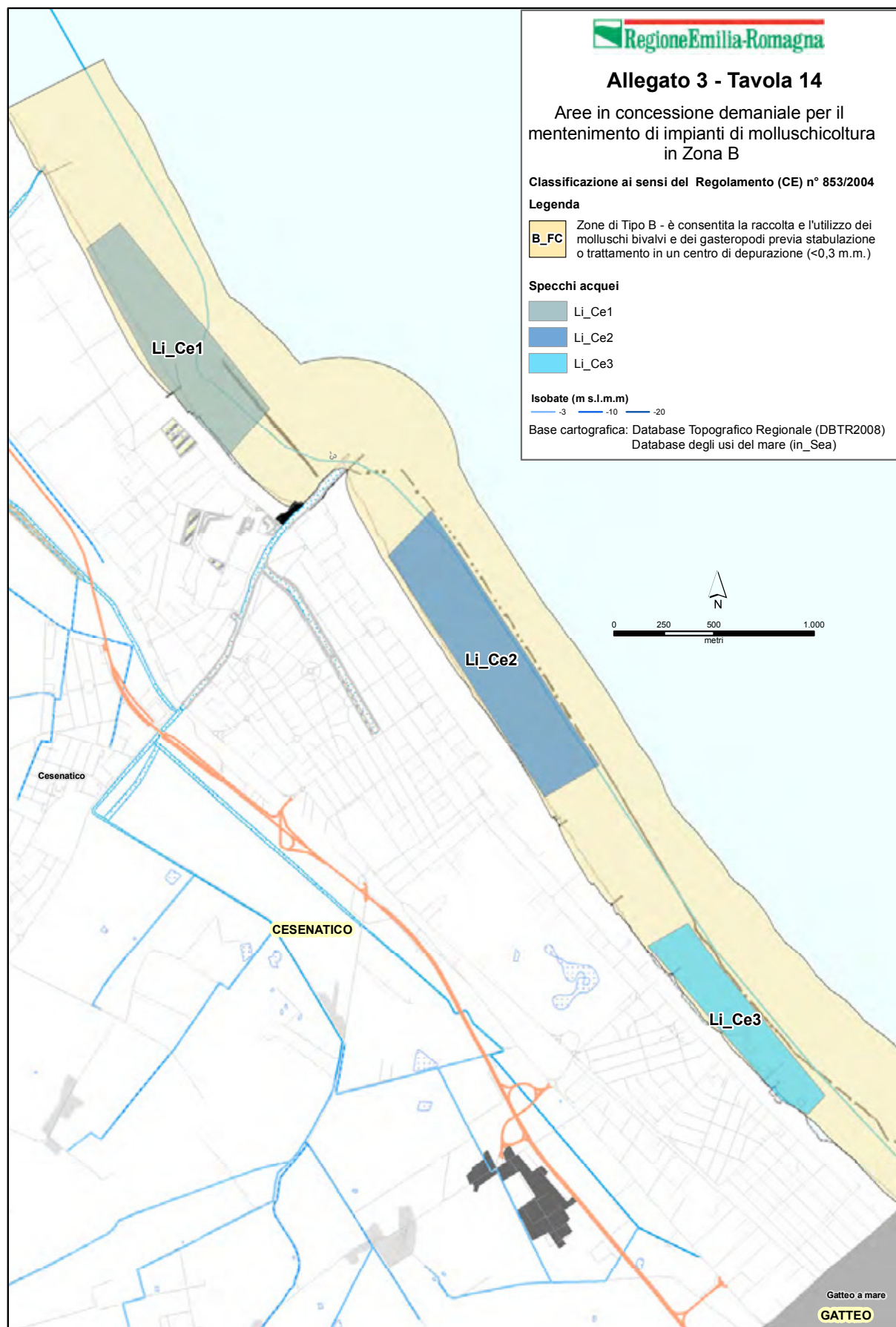
Base cartografica: Database Topografico Regionale (DBTR 2009)



Usi del mare e restrizioni alle attività di pesca, ancoraggio e navigazione (tematismi tratti dal database degli usi del mare in_Sea - Servizio Geologico Sismico e dei Suoli)

Corridoio di transito	Zona di Tutela Biologica "Fuori Ravenna"	Presenza di piattaforme e terminali marini	Area militare - divieti permanenti
SIC (Paguro)	Area Protetta per il ripopolamento ittico (ARI)	Presenza di piattaforme e condotte sottomarine	Area temporanea di esercitazione militare

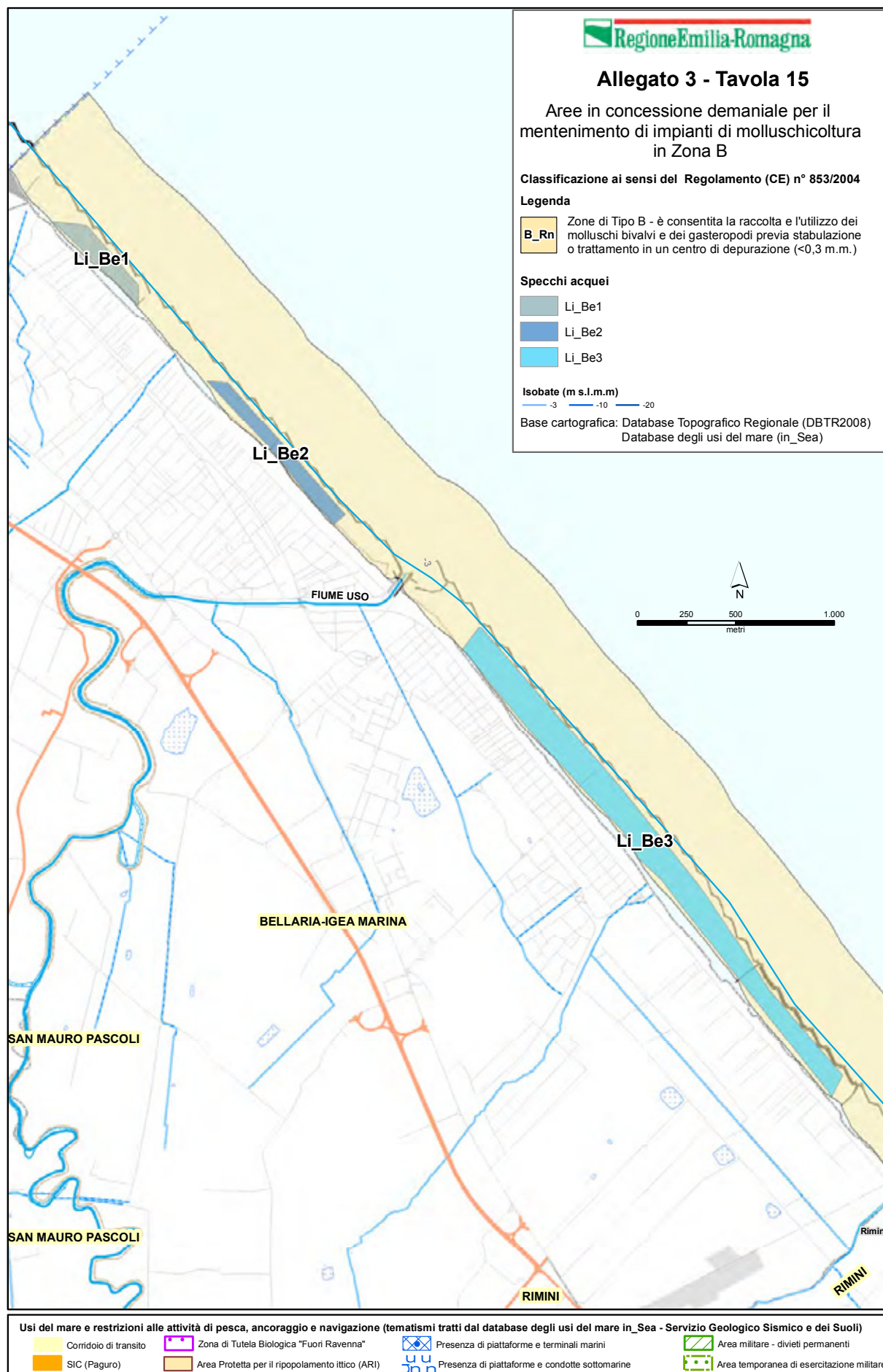
La linea di costa utilizzata per i calcoli delle distanze si riferisce alla linea mappata per fotointerpretazione del volo Costa 2005 (fonte: Servizio Geologico Sismico e dei Suoli)

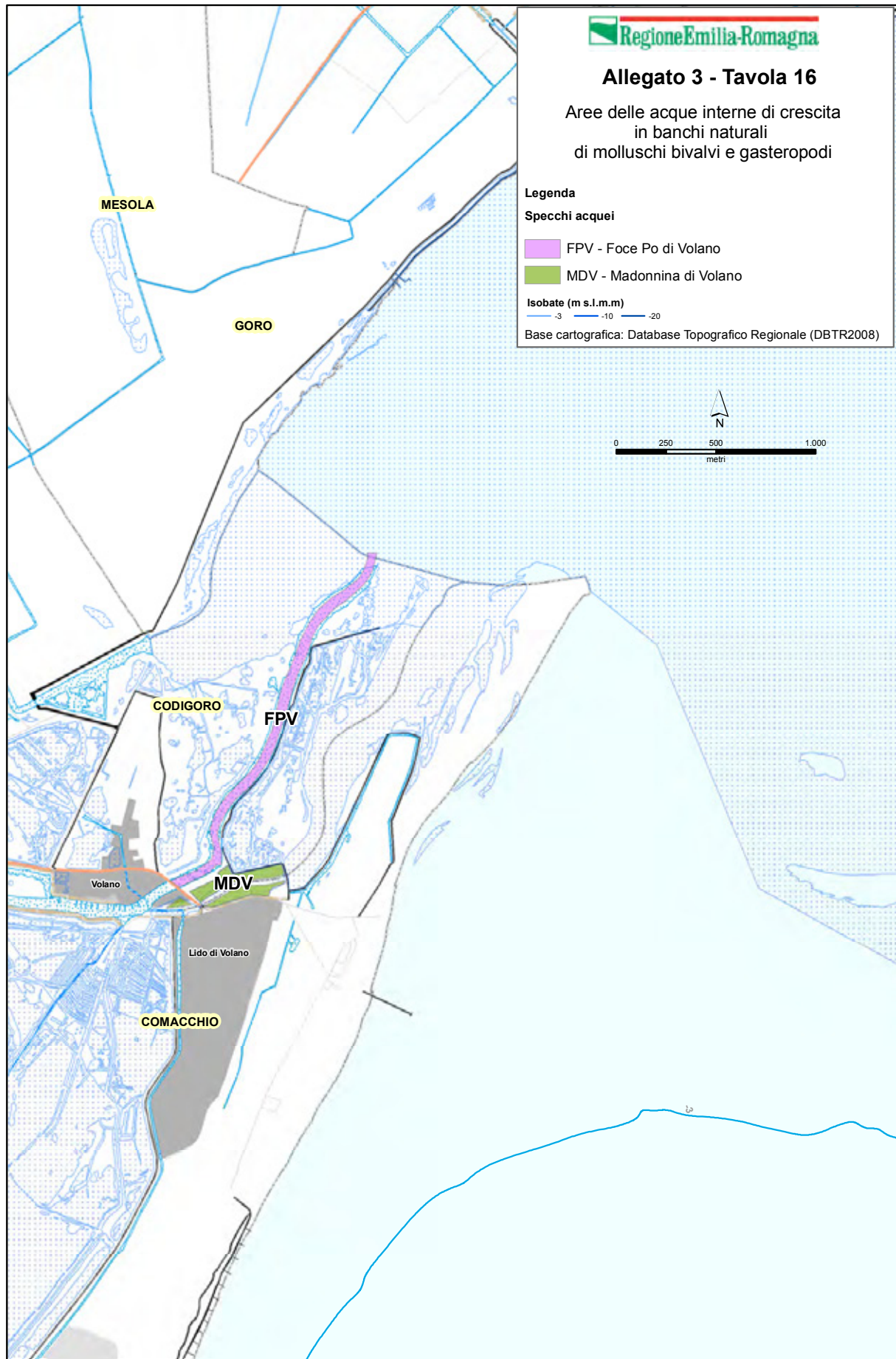


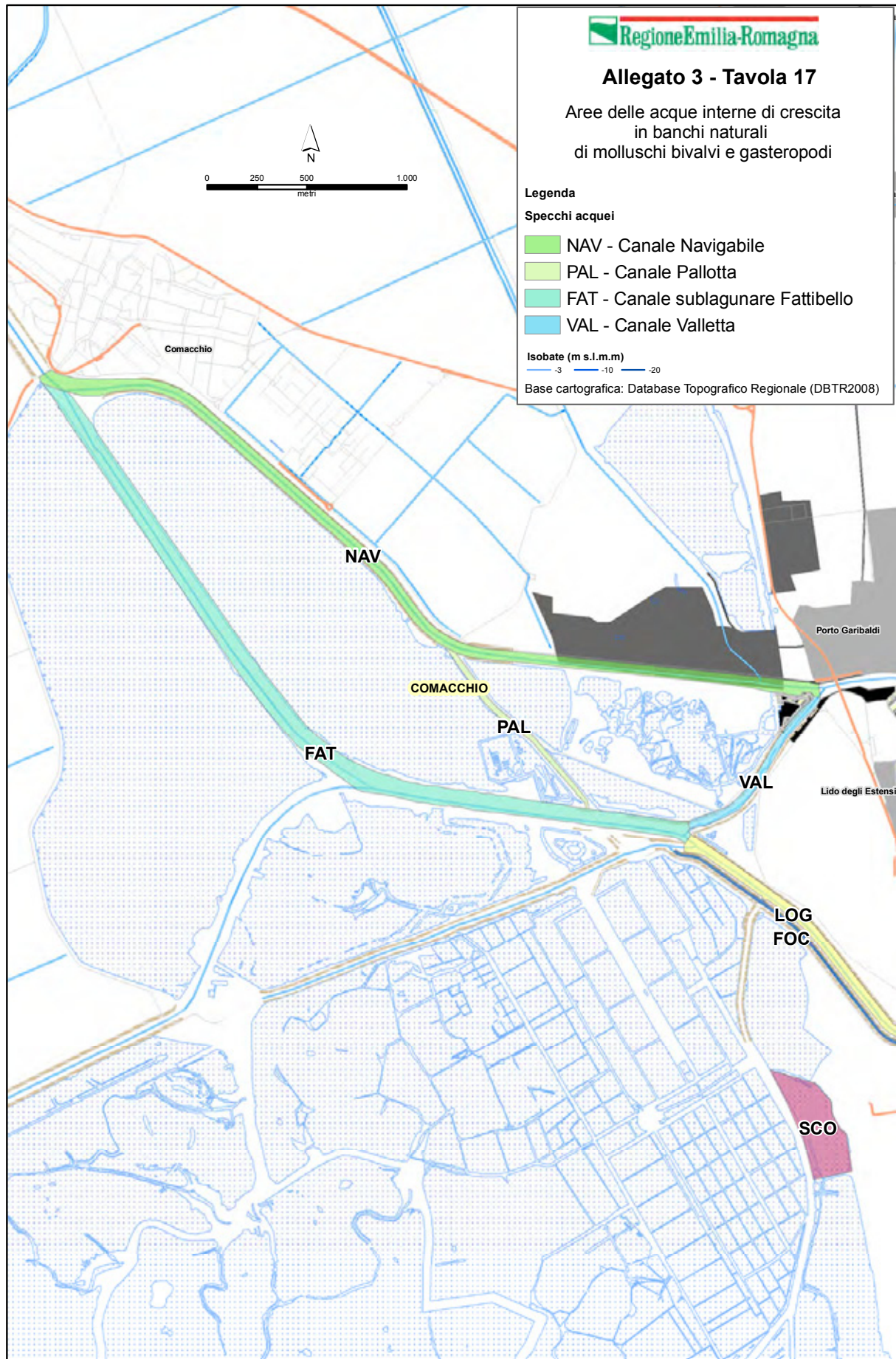
Usi del mare e restrizioni alle attività di pesca, ancoraggio e navigazione (tematismi tratti dal database degli usi del mare in_Sea - Servizio Geologico Sismico e dei Suoli)

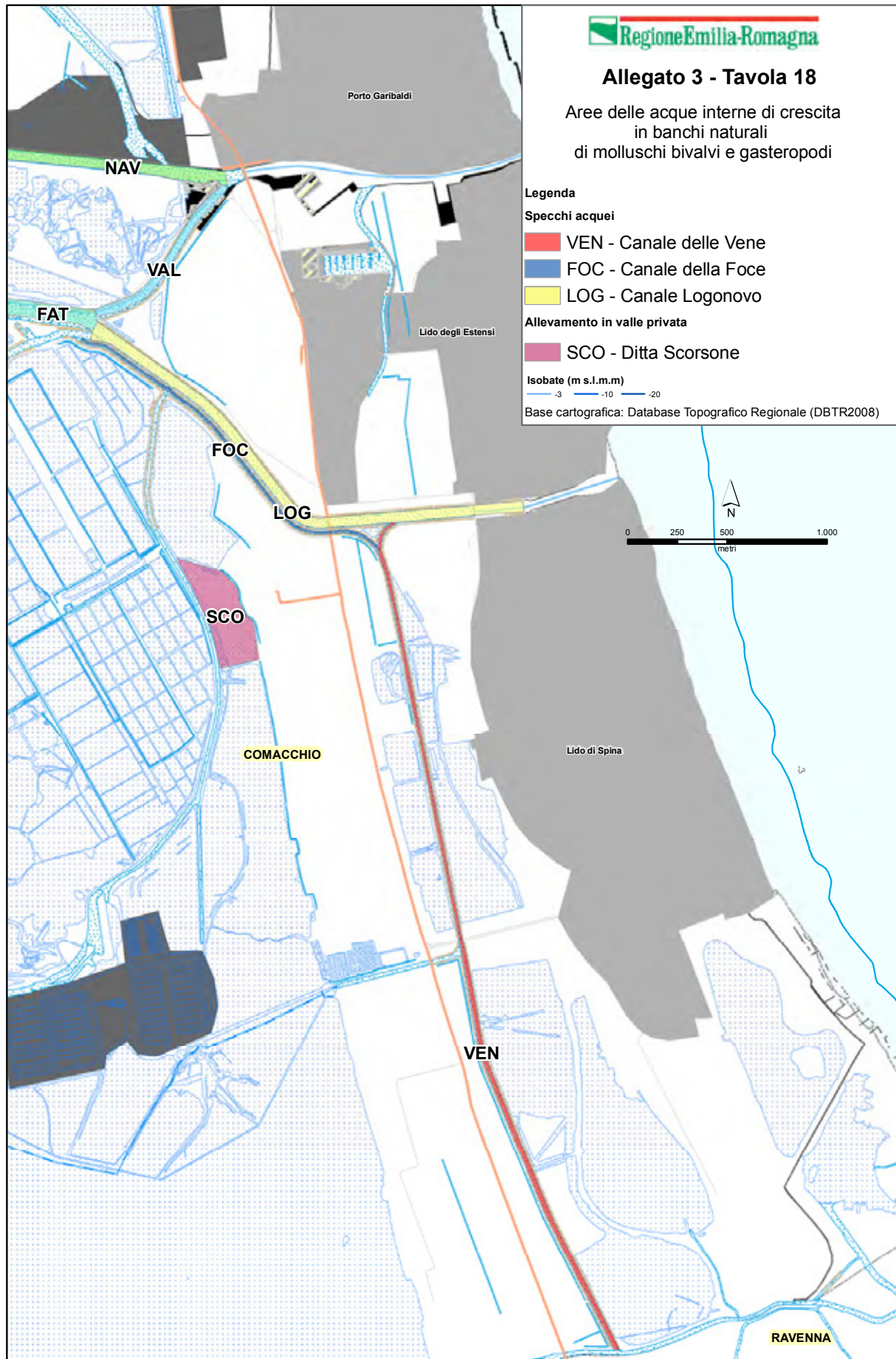
- | | | | |
|-----------------------|---|--|---|
| Corridoio di transito | Zona di Tutela Biologica "Fuori Ravenna" | Presenza di piattaforme e terminali marini | Area militare - divieti permanenti |
| SIC (Paguro) | Area Protetta per il ripopolamento ittico (ARI) | Presenza di piattaforme e condotte sottomarine | Area temporanea di esercitazione militare |

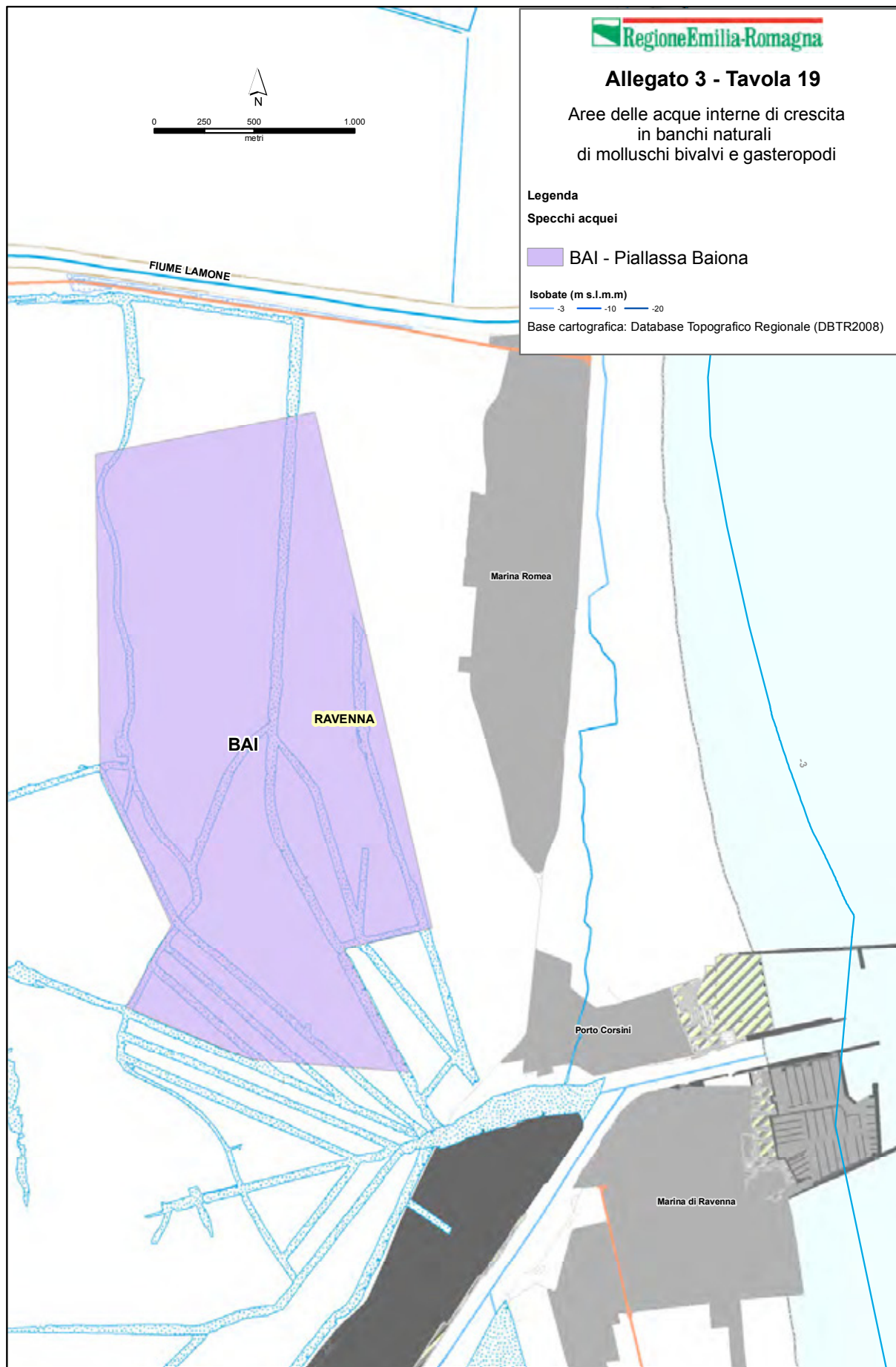
La linea di costa utilizzata per i calcoli delle distanze si riferisce alla linea mappata per fotointerpretazione del volo Costa 2005 (fonte: Servizio Geologico Sismico e dei Suoli)

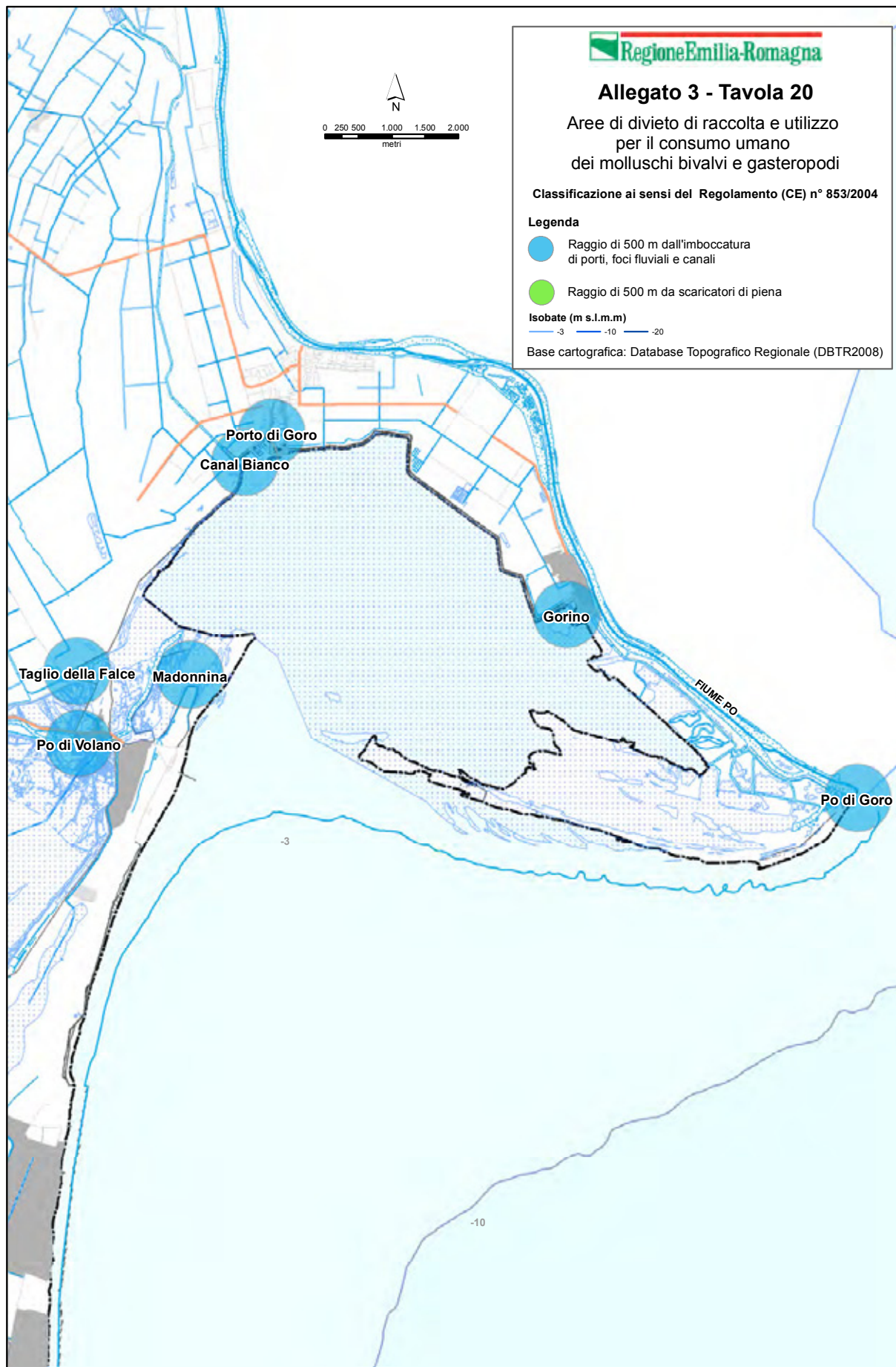


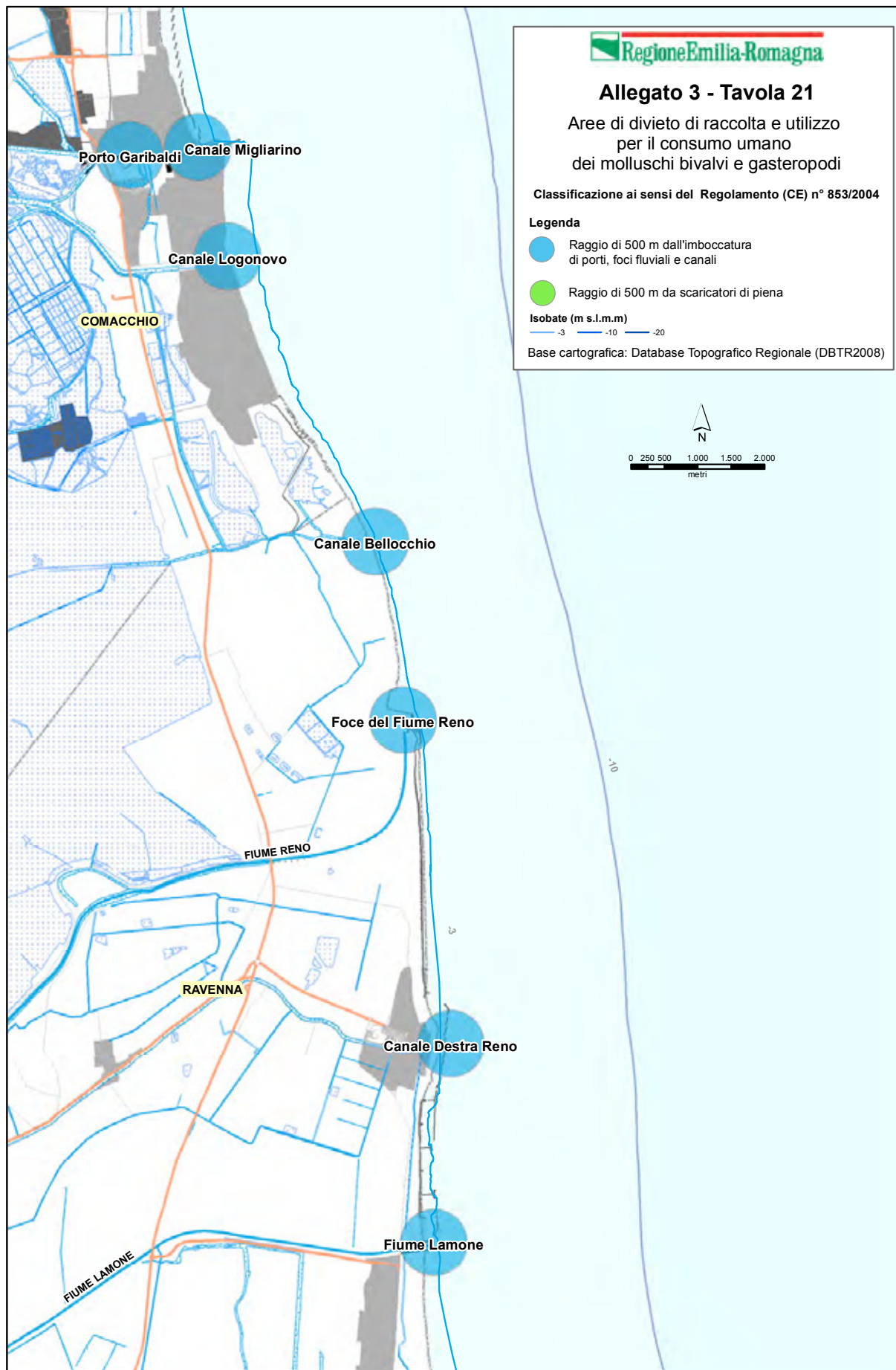




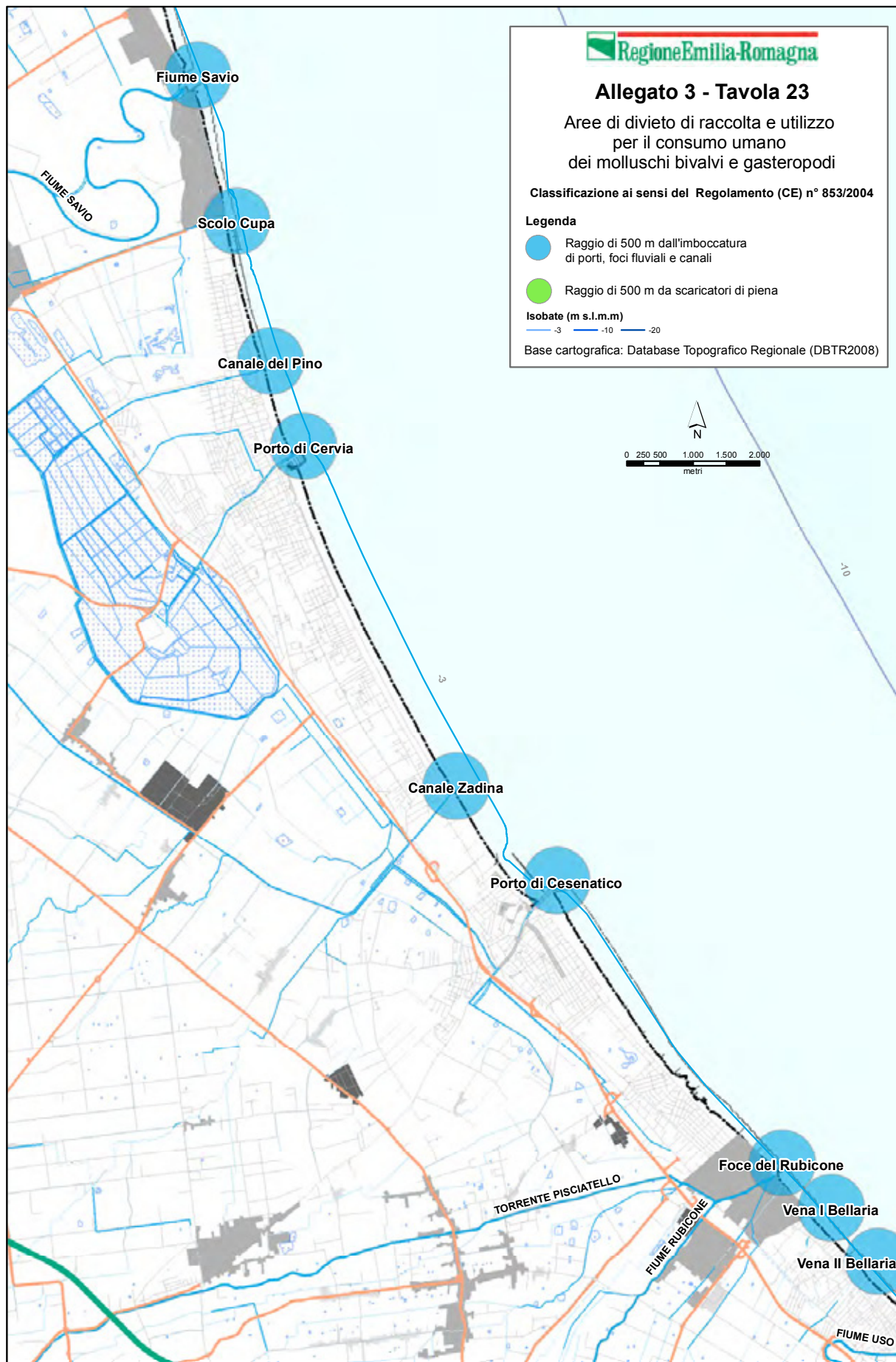


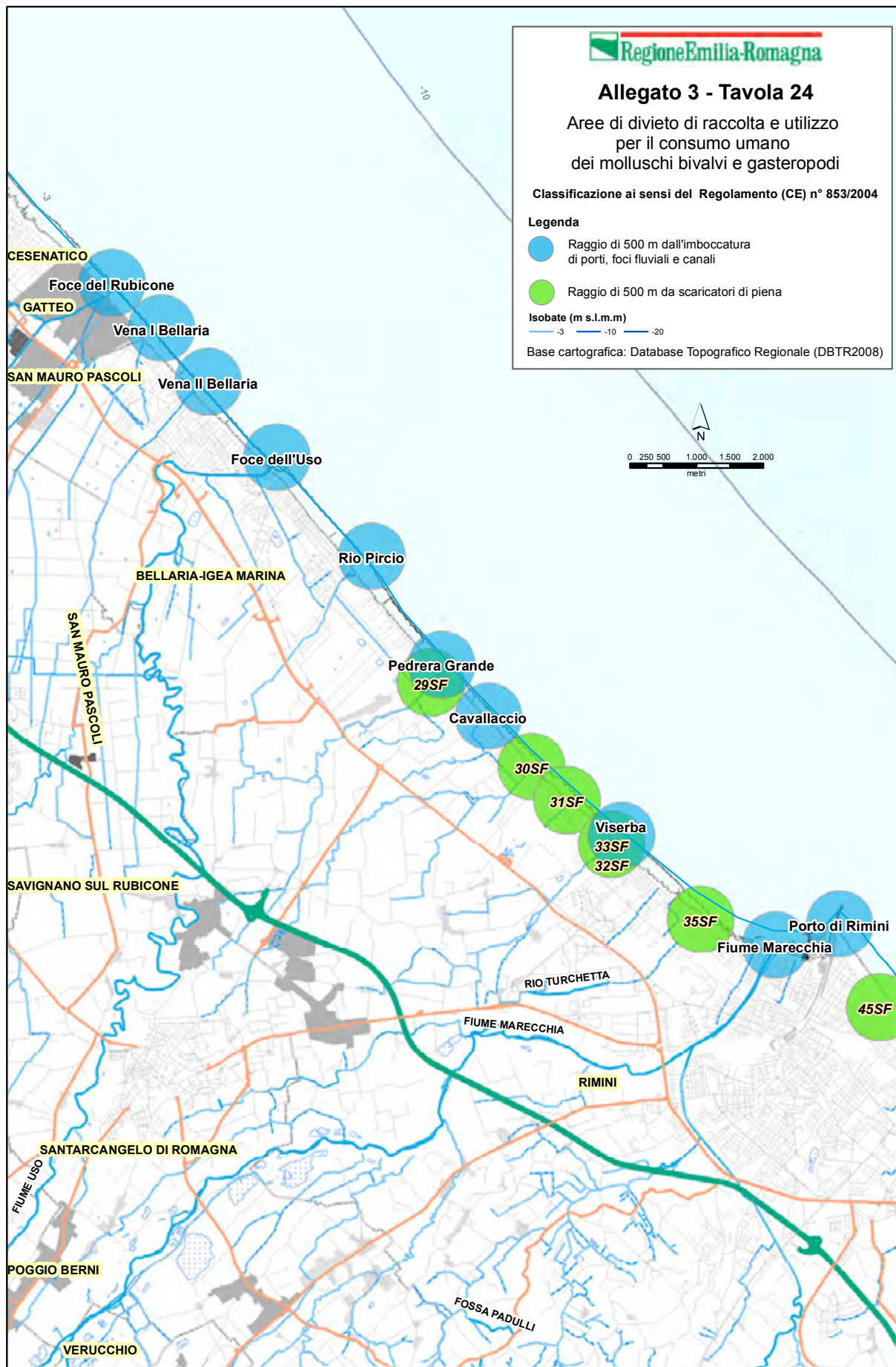


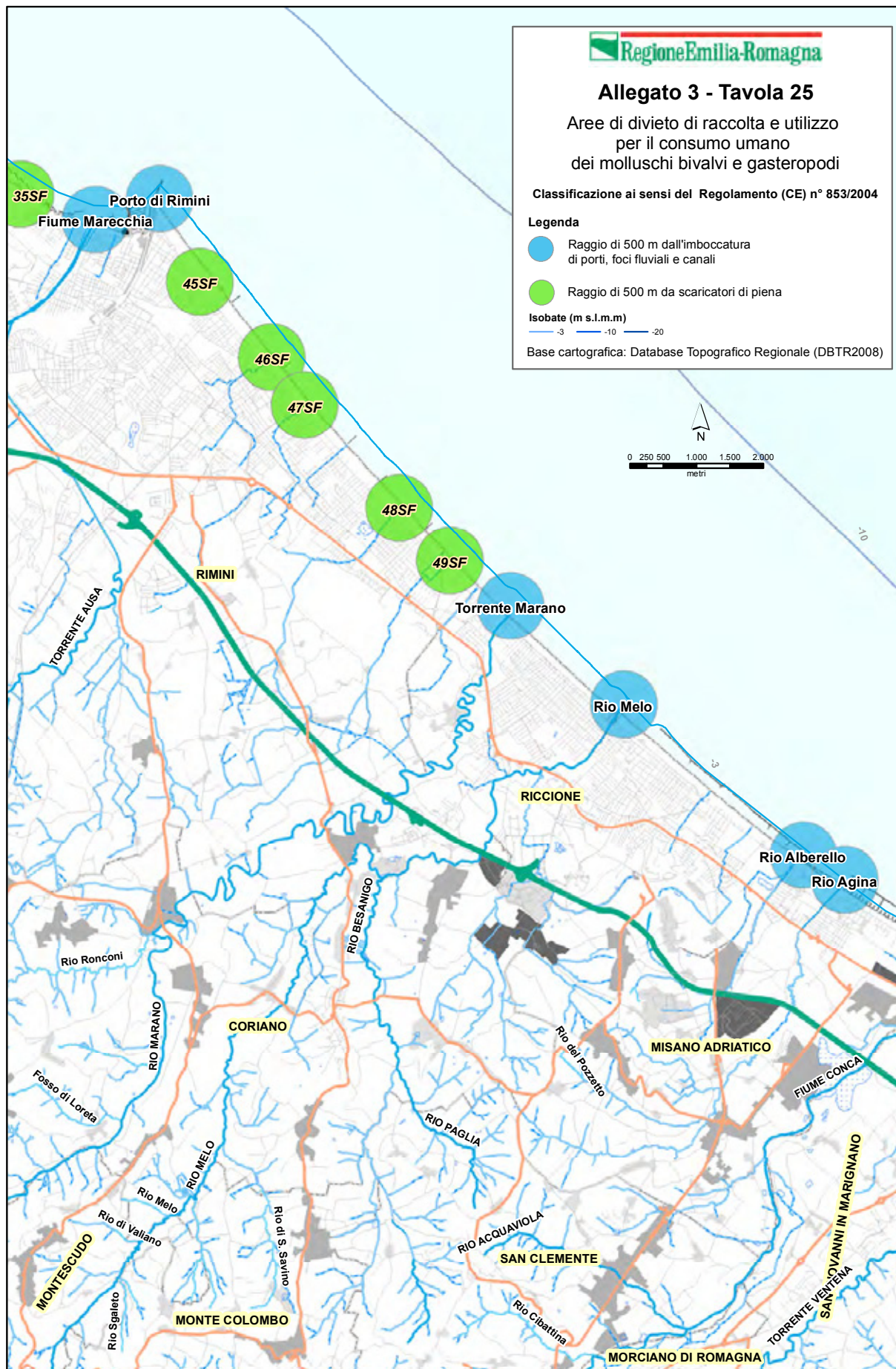


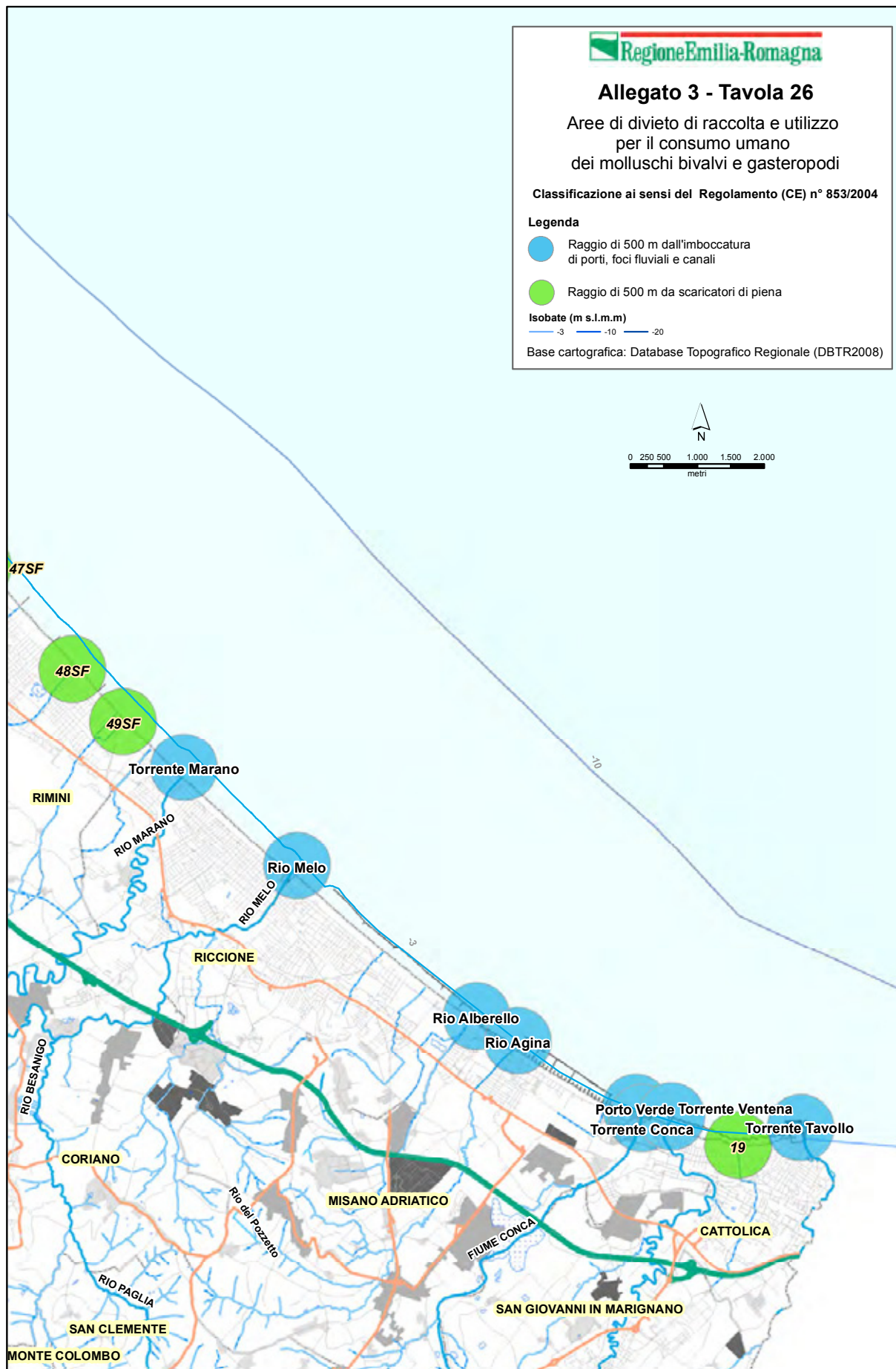


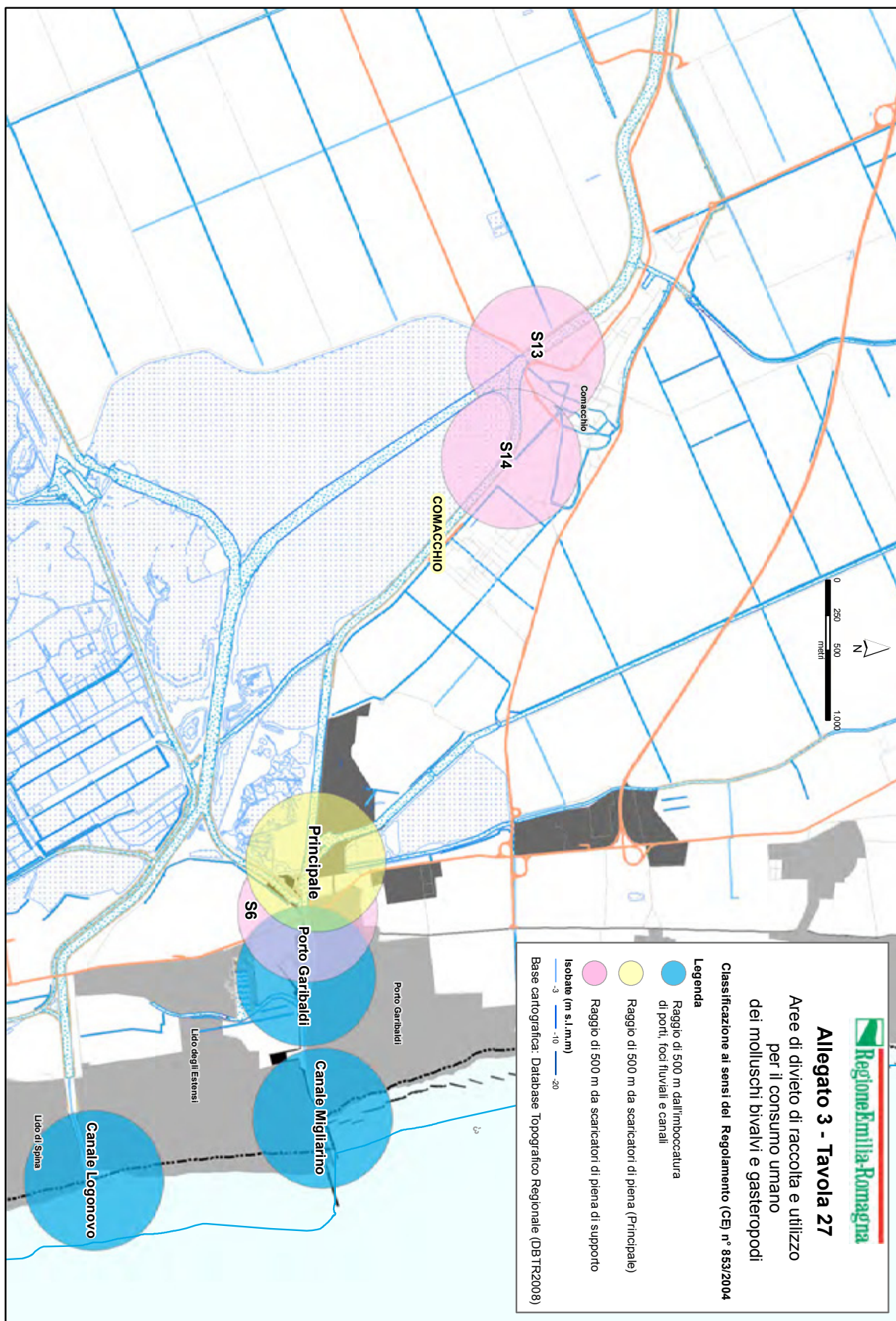












COMUNICATO REDAZIONALE

Si comunica che con Legge regionale 6 luglio 2009, n. 7 (pubblicata nel BUR n. 117 del 7 luglio 2009) il Bollettino Ufficiale della Regione Emilia-Romagna, dal 1 gennaio 2010, è redatto esclusivamente in forma digitale e consultabile on line. La Regione Emilia-Romagna garantisce l'accesso libero e gratuito a tutti i cittadini interessati tramite il proprio sito **<http://bur.regione.emilia-romagna.it>**

La consultazione gratuita del BURERT dal 1 gennaio 2010 è garantita anche presso gli Uffici Relazioni con il Pubblico e le Biblioteche della Regione e degli Enti Locali.

Presso i Comuni della Regione è inoltre disponibile in visione gratuita almeno una copia stampata dell'ultimo numero. È sempre possibile richiedere alla Redazione del BURERT l'invio a mezzo posta di una copia della pubblicazione dietro apposito pagamento in contrassegno.