


P
·
T
·
C
·
P
·



PROVINCIA DI FORLÌ-CESENA

ISTRUTTORIA VARIANTE SPECIFICA AL PTCP
proposta del Piano Strutturale Intercomunale
dell' Unione Rubicone e Mare
(Comuni di Gatteo, San Mauro Pascoli, Savignano sul Rubicone)

ai sensi dell'art.22 della L.R.20/2000 e ss.mm.ii.

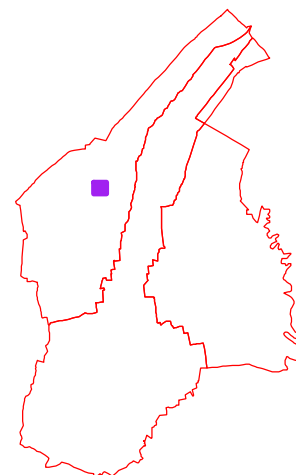
Sistema forestale e boschivo - art.10 delle norme del PTCP

**ALLEGATO A
INQUADRAMENTI CARTOGRAFICI**



ISTRUTTORIA VARIANTE SPECIFICA AL PIANO TERRITORIALE DI COORDINAMENTO PROVINCIALE proposta dal Piano Strutturale Intercomunale dell'Unione Rubicone e Mare (Comuni di Gatteo, San Mauro Pascoli, Savignano sul Rubicone) ai sensi dell'art. 22 della L.R. 20/2000 e ss.mm.ii. Sistema forestale e boschivo - art. 10 delle norme del PTCP.

COMUNE DI GATTEO



LEGENDA

Pianta, gruppo, filare meritevole di tutela

- Filari alberati
- Siepi
- Specie floristiche protette

- Formazioni boschive igrofile

Sistema forestale e boschivo

- a Formazioni boschive del piano basale submontano
- b Conifere adulte
- c Rimboschimenti recenti

Formazioni non soggette alle disposizioni dell'art. 10 del PTPR

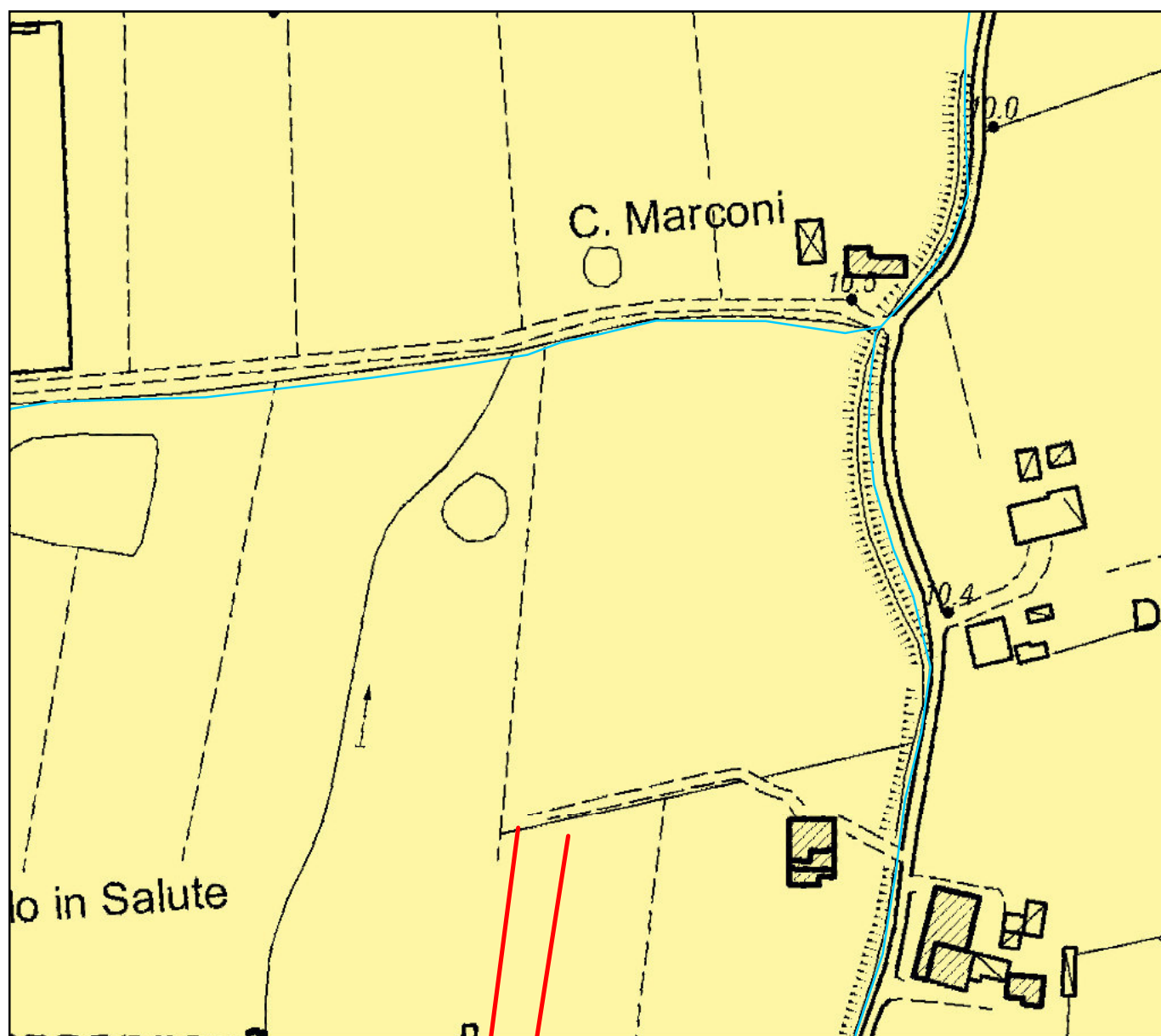
- g Colture agrarie permanenti: arboricoltura e pioppeti specializzati
- h Cespuglieti: ambienti a vegetazione arbustiva o spazi aperti senza o con poca vegetazione

Sistema delle aree agricole

- Prati stabili
- Seminativi
- Colture specializzate

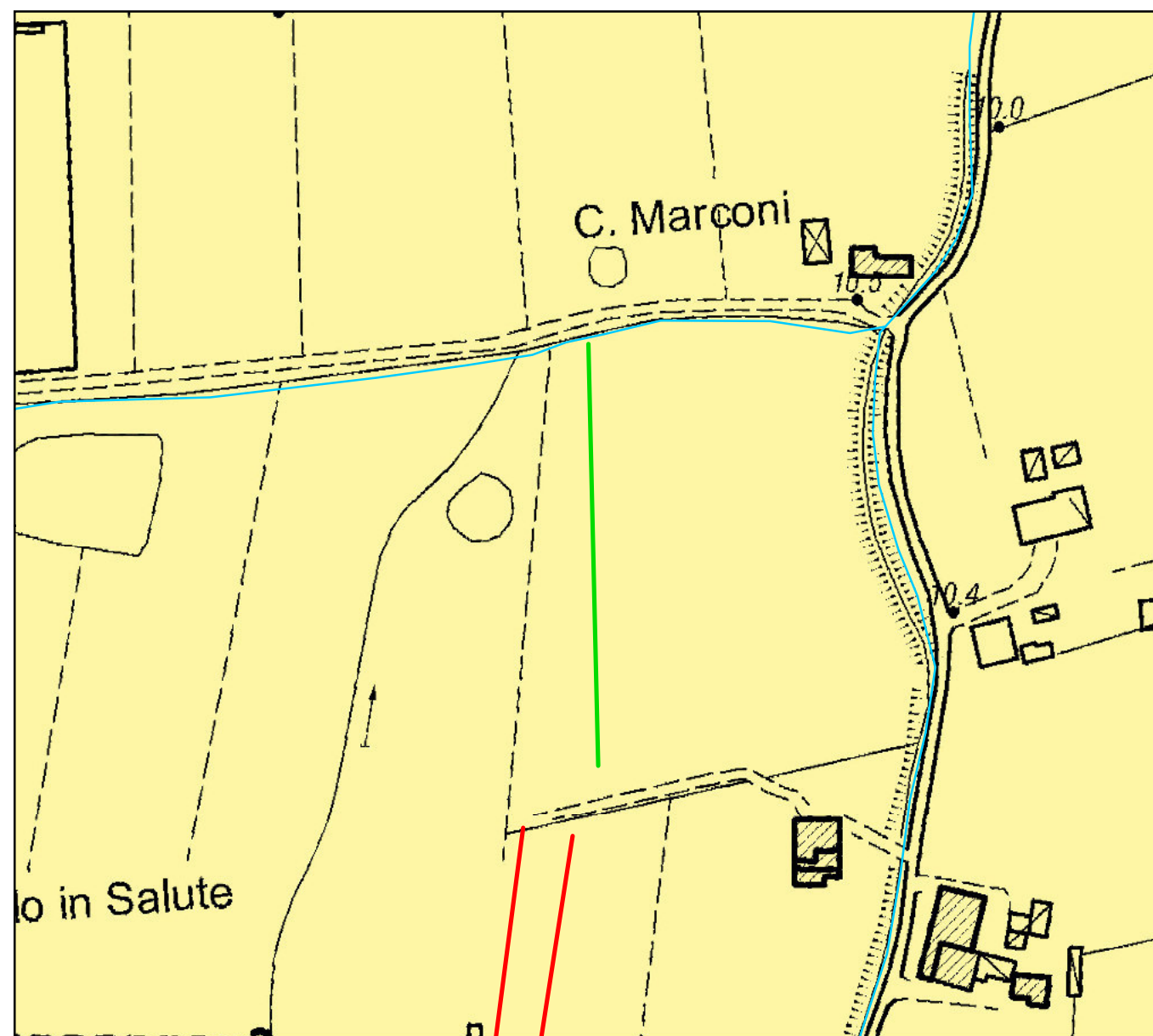
- Corsi d'acqua principali
- Canali di bonifica
- Canale Emiliano Romagnolo

- d Castagneti da frutto
- e Formazioni boschive con dominanza del faggio
- f Boschi misti governati a ceduo



Tav. 3 - Carta forestale e dell'uso del suolo Stato vigente

Scala 1:2000

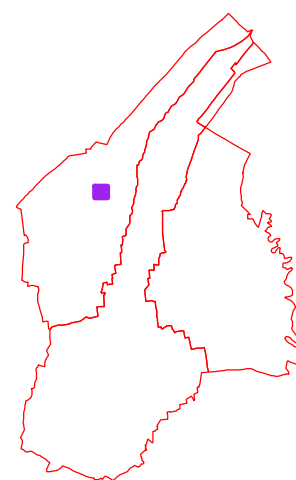


Tav. 3 - Carta forestale e dell'uso del suolo Stato modificato

Scala 1:2000



**ISTRUTTORIA VARIANTE SPECIFICA AL
PIANO TERRITORIALE DI COORDINAMENTO PROVINCIALE**
proposta dal Piano Strutturale Intercomunale dell'Unione Rubicone e Mare
(Comuni di Gatteo, San Mauro Pascoli, Savignano sul Rubicone)
ai sensi dell'art. 22 della L.R. 20/2000 e ss.mm.ii.
Sistema forestale e boschivo - art. 10 delle norme del PTCP.



COMUNE DI GATTEO



Ortofoto 1998 - Portale Cartografico Nazionale

Scala 1:2000



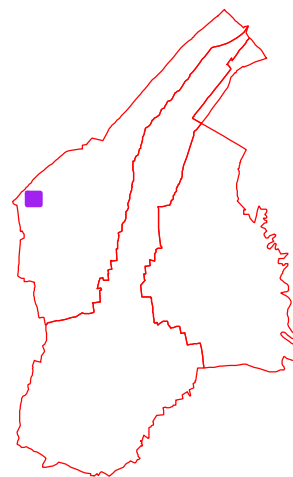
Ortofoto AGEA 2011 - Regione Emilia-Romagna

Scala 1:2000



ISTRUTTORIA VARIANTE SPECIFICA AL PIANO TERRITORIALE DI COORDINAMENTO PROVINCIALE proposta dal Piano Strutturale Intercomunale dell'Unione Rubicone e Mare (Comuni di Gatteo, San Mauro Pascoli, Savignano sul Rubicone) ai sensi dell'art. 22 della L.R. 20/2000 e ss.mm.ii. Sistema forestale e boschivo - art. 10 delle norme del PTCP.

COMUNE DI GATTEO



LEGENDA

Pianta, gruppo, filare meritevole di tutela

- Filari alberati
- Siepi
- Specie floristiche protette

- Formazioni boschive igrofile

Sistema forestale e boschivo

- a Formazioni boschive del piano basale submontano
- b Conifere adulte
- c Rimboschimenti recenti

Sistema delle aree agricole

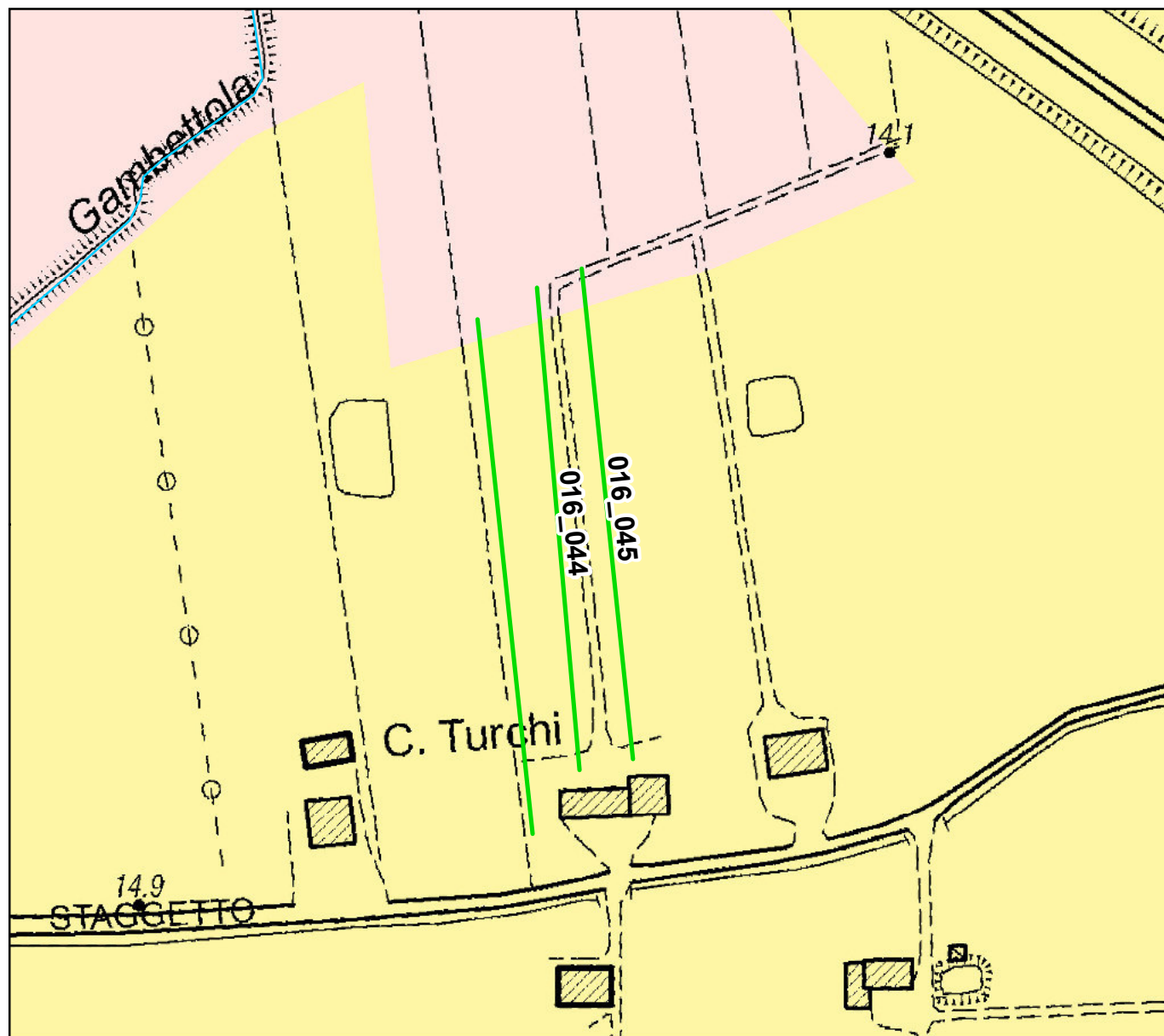
- Prati stabili
- Seminativi
- Colture specializzate

- Corsi d'acqua principali
- Canali di bonifica
- Canale Emiliano Romagnolo

- d Castagneti da frutto
- e Formazioni boschive con dominanza del faggio
- f Boschi misti governati a ceduo

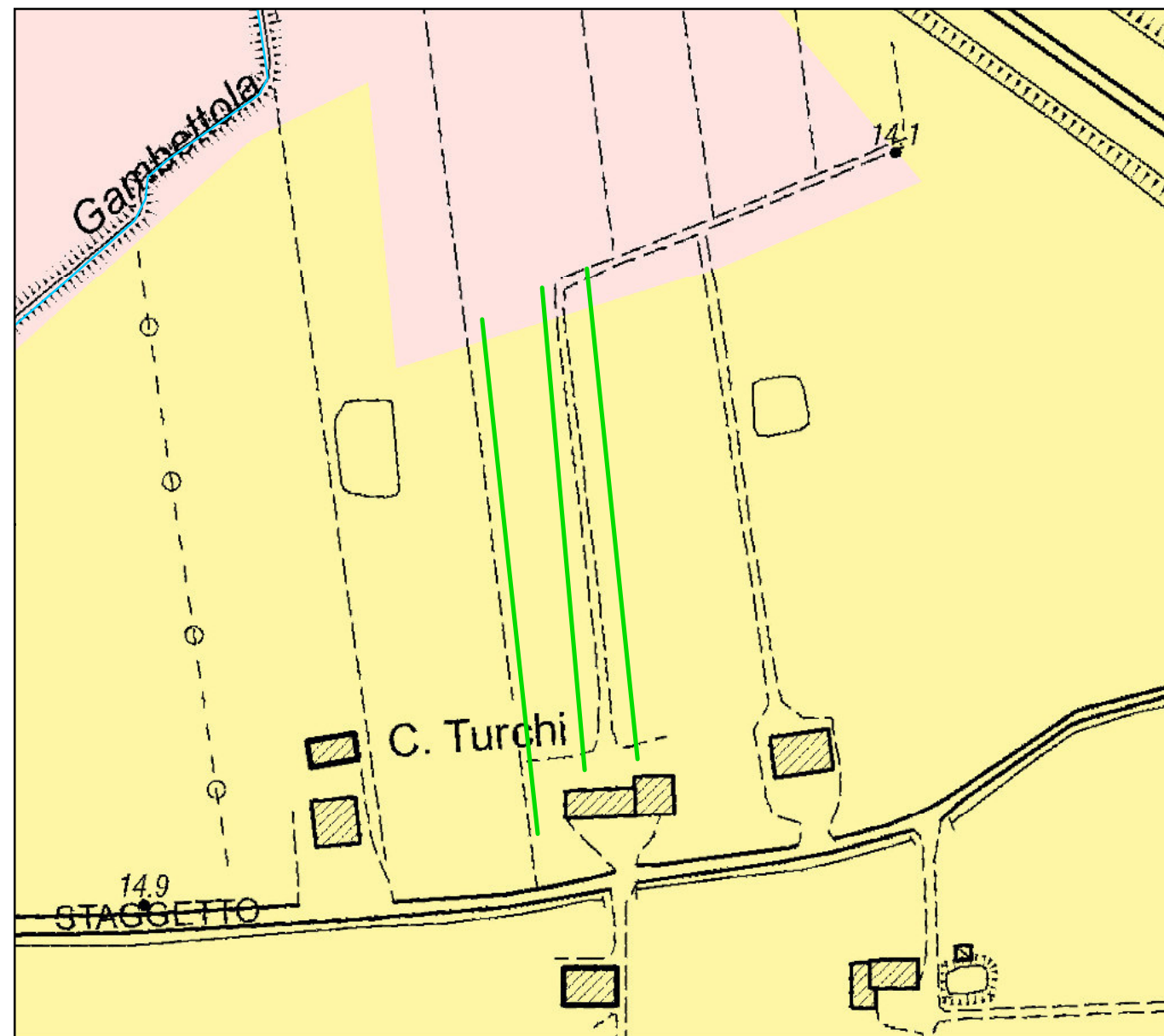
Formazioni non soggette alle disposizioni dell'art. 10 del PTPR

- g Colture agrarie permanenti: arboricoltura e pioppeti specializzati
- h Cespuglieti: ambienti a vegetazione arbustiva o spazi aperti senza o con poca vegetazione



Tav. 3 - Carta forestale e dell'uso del suolo Stato vigente

Scala 1:2000

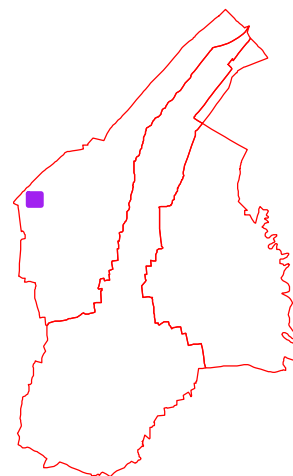


Tav. 3 - Carta forestale e dell'uso del suolo Stato modificato

Scala 1:2000



**ISTRUTTORIA VARIANTE SPECIFICA AL
PIANO TERRITORIALE DI COORDINAMENTO PROVINCIALE**
proposta dal Piano Strutturale Intercomunale dell'Unione Rubicone e Mare
(Comuni di Gatteo, San Mauro Pascoli, Savignano sul Rubicone)
ai sensi dell'art. 22 della L.R. 20/2000 e ss.mm.ii.
Sistema forestale e boschivo - art. 10 delle norme del PTCP.



COMUNE DI GATTEO



Ortofoto 1998 - Portale Cartografico Nazionale

Scala 1:2000



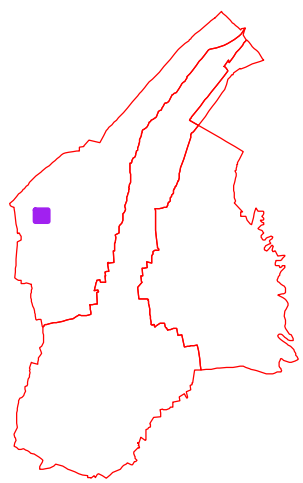
Ortofoto AGEA 2011 - Regione Emilia-Romagna

Scala 1:2000



**ISTRUTTORIA VARIANTE SPECIFICA AL
PIANO TERRITORIALE DI COORDINAMENTO PROVINCIALE**
 proposta dal Piano Strutturale Intercomunale dell'Unione Rubicone e Mare
 (Comuni di Gatteo, San Mauro Pascoli, Savignano sul Rubicone)
 ai sensi dell'art. 22 della L.R. 20/2000 e ss.mm.ii.
 Sistema forestale e boschivo - art. 10 delle norme del PTCP.

COMUNE DI GATTEO



LEGENDA

Pianta, gruppo, filare meritevole di tutela

- Filari alberati
- Siepi
- Specie floristiche protette

- Formazioni boschive igrofile

Sistema forestale e boschivo

- a Formazioni boschive del piano basale submontano
- b Conifere adulte
- c Rimboschimenti recenti

Sistema delle aree agricole

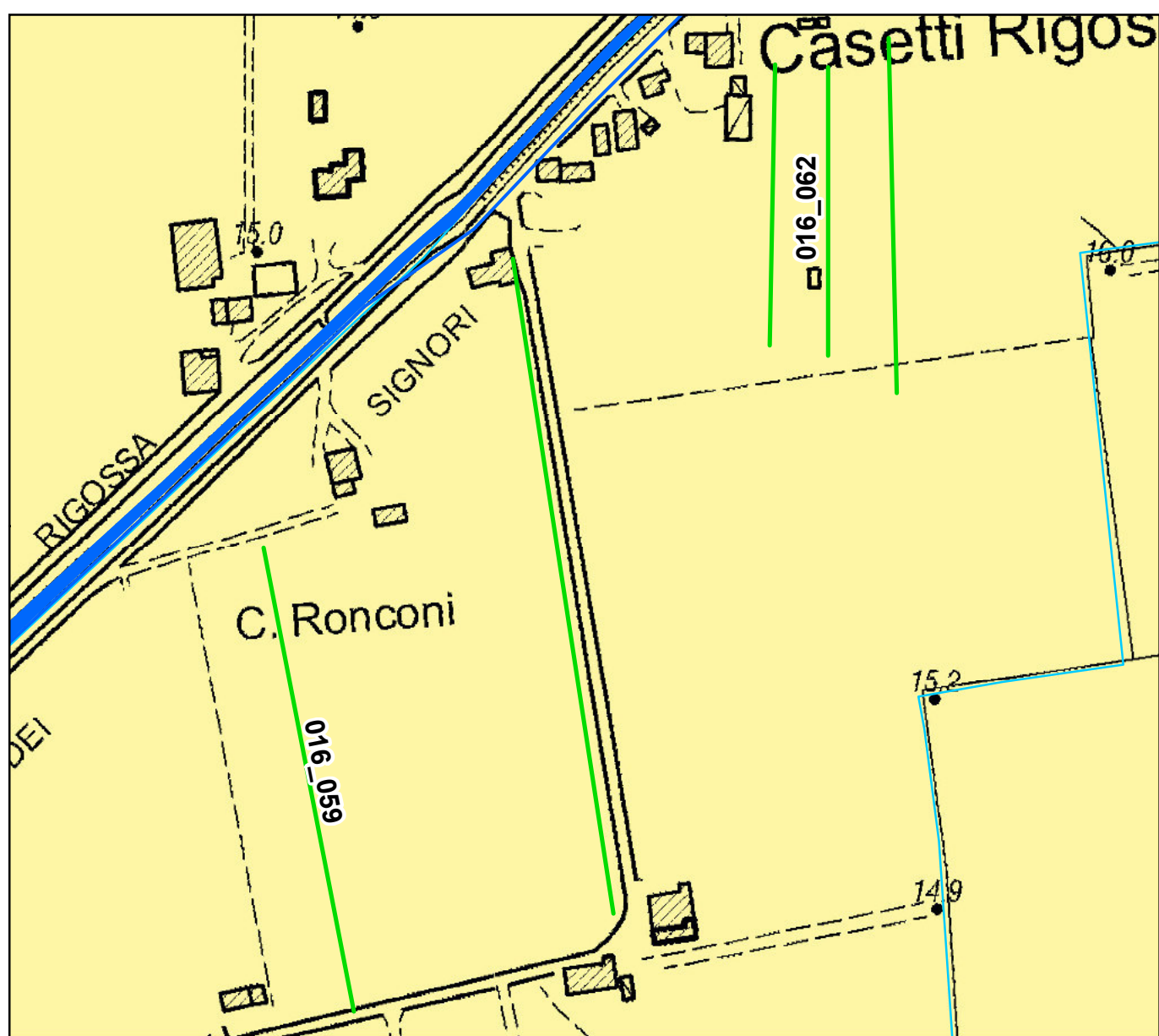
- Prati stabili
- Seminativi
- Colture specializzate

- Corsi d'acqua principali
- Canali di bonifica
- Canale Emiliano Romagnolo

- d Castagneti da frutto
- e Formazioni boschive con dominanza del faggio
- f Boschi misti governati a ceduo

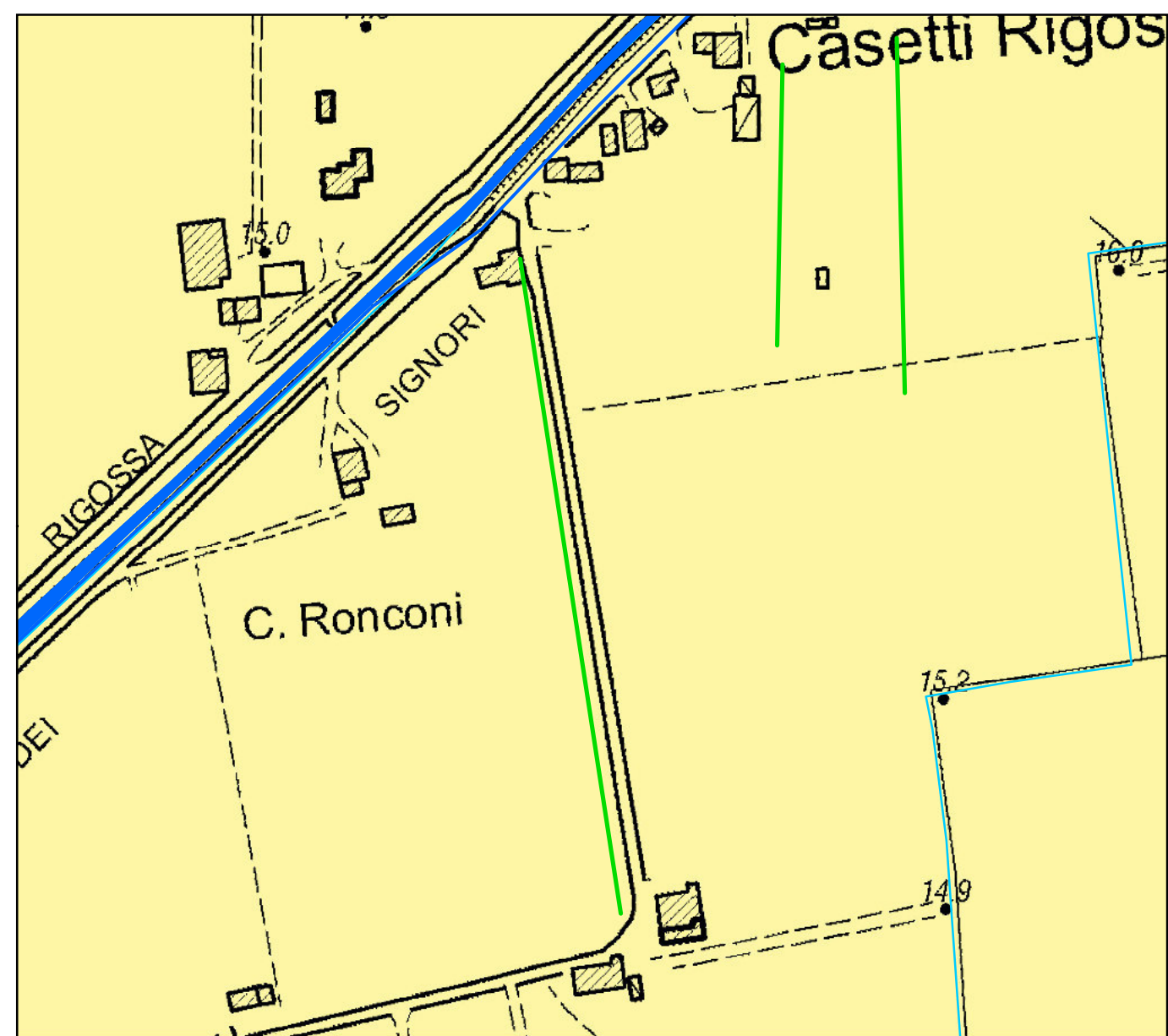
Formazioni non soggette alle disposizioni dell'art. 10 del PTPR

- g Colture agrarie permanenti: arboricoltura e pioppeti specializzati
- h Cespuglieti: ambienti a vegetazione arbustiva o spazi aperti senza o con poca vegetazione



Tav. 3 - Carta forestale e dell'uso del suolo
Stato vigente

Scala 1:2000

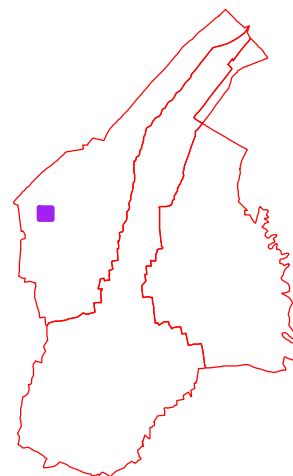


Tav. 3 - Carta forestale e dell'uso del suolo
Stato modificato

Scala 1:2000



**ISTRUTTORIA VARIANTE SPECIFICA AL
PIANO TERRITORIALE DI COORDINAMENTO PROVINCIALE**
proposta dal Piano Strutturale Intercomunale dell'Unione Rubicone e Mare
(Comuni di Gatteo, San Mauro Pascoli, Savignano sul Rubicone)
ai sensi dell'art. 22 della L.R. 20/2000 e ss.mm.ii.
Sistema forestale e boschivo - art. 10 delle norme del PTCP.



COMUNE DI GATTEO



Ortofoto 1998 - Portale Cartografico Nazionale

Scala 1:2000



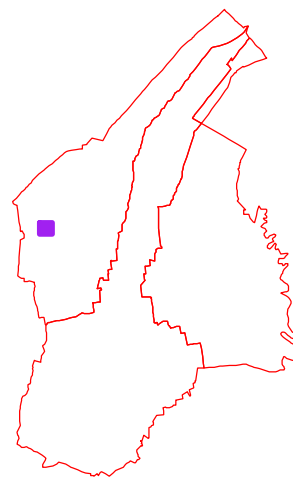
Ortofoto AGEA 2011 - Regione Emilia-Romagna

Scala 1:2000



ISTRUTTORIA VARIANTE SPECIFICA AL PIANO TERRITORIALE DI COORDINAMENTO PROVINCIALE proposta dal Piano Strutturale Intercomunale dell'Unione Rubicone e Mare (Comuni di Gatteo, San Mauro Pascoli, Savignano sul Rubicone) ai sensi dell'art. 22 della L.R. 20/2000 e ss.mm.ii. Sistema forestale e boschivo - art. 10 delle norme del PTCP.

COMUNE DI GATTEO



LEGENDA

Pianta, gruppo, filare meritevole di tutela

- Filari alberati
- Siepi
- Specie floristiche protette

- Formazioni boschive igrofile

Sistema forestale e boschivo

- a Formazioni boschive del piano basale submontano
- b Conifere adulte
- c Rimboschimenti recenti

Sistema delle aree agricole

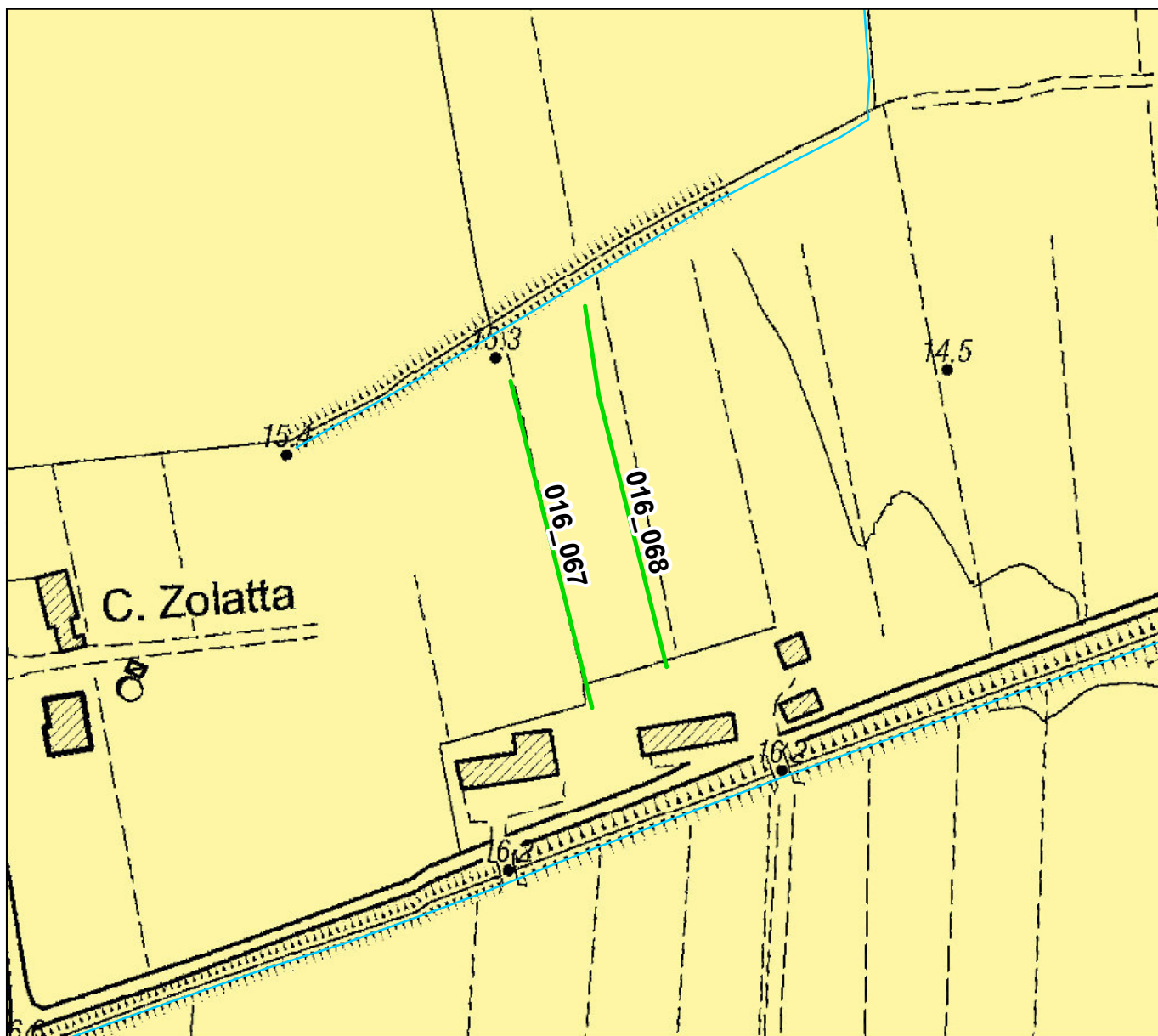
- Prati stabili
- Seminativi
- Colture specializzate

- Corsi d'acqua principali
- Canali di bonifica
- Canale Emiliano Romagnolo

- d Castagneti da frutto
- e Formazioni boschive con dominanza del faggio
- f Boschi misti governati a ceduo

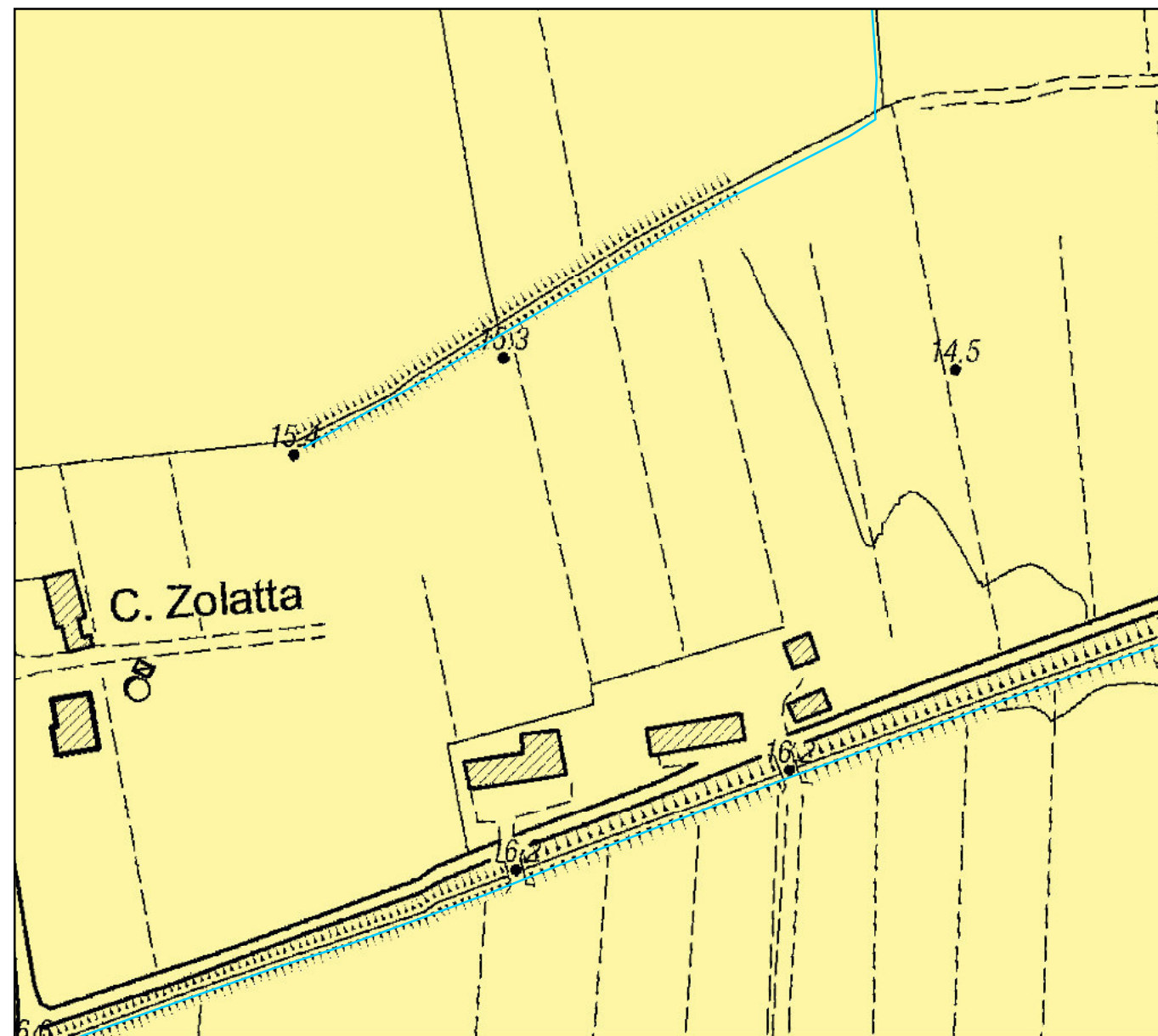
Formazioni non soggette alle disposizioni dell'art. 10 del PTPR

- g Colture agrarie permanenti: arboricoltura e pioppeti specializzati
- h Cespuglieti: ambienti a vegetazione arbustiva o spazi aperti senza o con poca vegetazione



Tav. 3 - Carta forestale e dell'uso del suolo
Stato vigente

Scala 1:2000

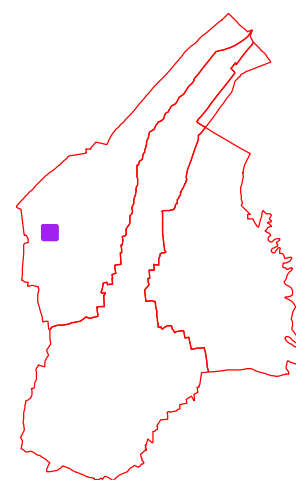


Tav. 3 - Carta forestale e dell'uso del suolo
Stato modificato

Scala 1:2000



**ISTRUTTORIA VARIANTE SPECIFICA AL
PIANO TERRITORIALE DI COORDINAMENTO PROVINCIALE**
proposta dal Piano Strutturale Intercomunale dell'Unione Rubicone e Mare
(Comuni di Gatteo, San Mauro Pascoli, Savignano sul Rubicone)
ai sensi dell'art. 22 della L.R. 20/2000 e ss.mm.ii.
Sistema forestale e boschivo - art. 10 delle norme del PTCP.



COMUNE DI GATTEO



Ortofoto 1998 - Portale Cartografico Nazionale

Scala 1:2000



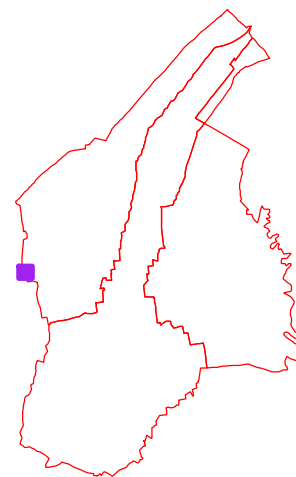
Ortofoto AGEA 2011 - Regione Emilia-Romagna

Scala 1:2000



ISTRUTTORIA VARIANTE SPECIFICA AL PIANO TERRITORIALE DI COORDINAMENTO PROVINCIALE proposta dal Piano Strutturale Intercomunale dell'Unione Rubicone e Mare (Comuni di Gatteo, San Mauro Pascoli, Savignano sul Rubicone) ai sensi dell'art. 22 della L.R. 20/2000 e ss.mm.ii. Sistema forestale e boschivo - art. 10 delle norme del PTCP.

COMUNE DI GATTEO



LEGENDA

Pianta, gruppo, filare meritevole di tutela

- Filari alberati
- Siepi
- Specie floristiche protette

Formazioni boschive igrofile

Sistema forestale e boschivo

- a Formazioni boschive del piano basale submontano
- b Conifere adulte
- c Rimboschimenti recenti

Sistema delle aree agricole

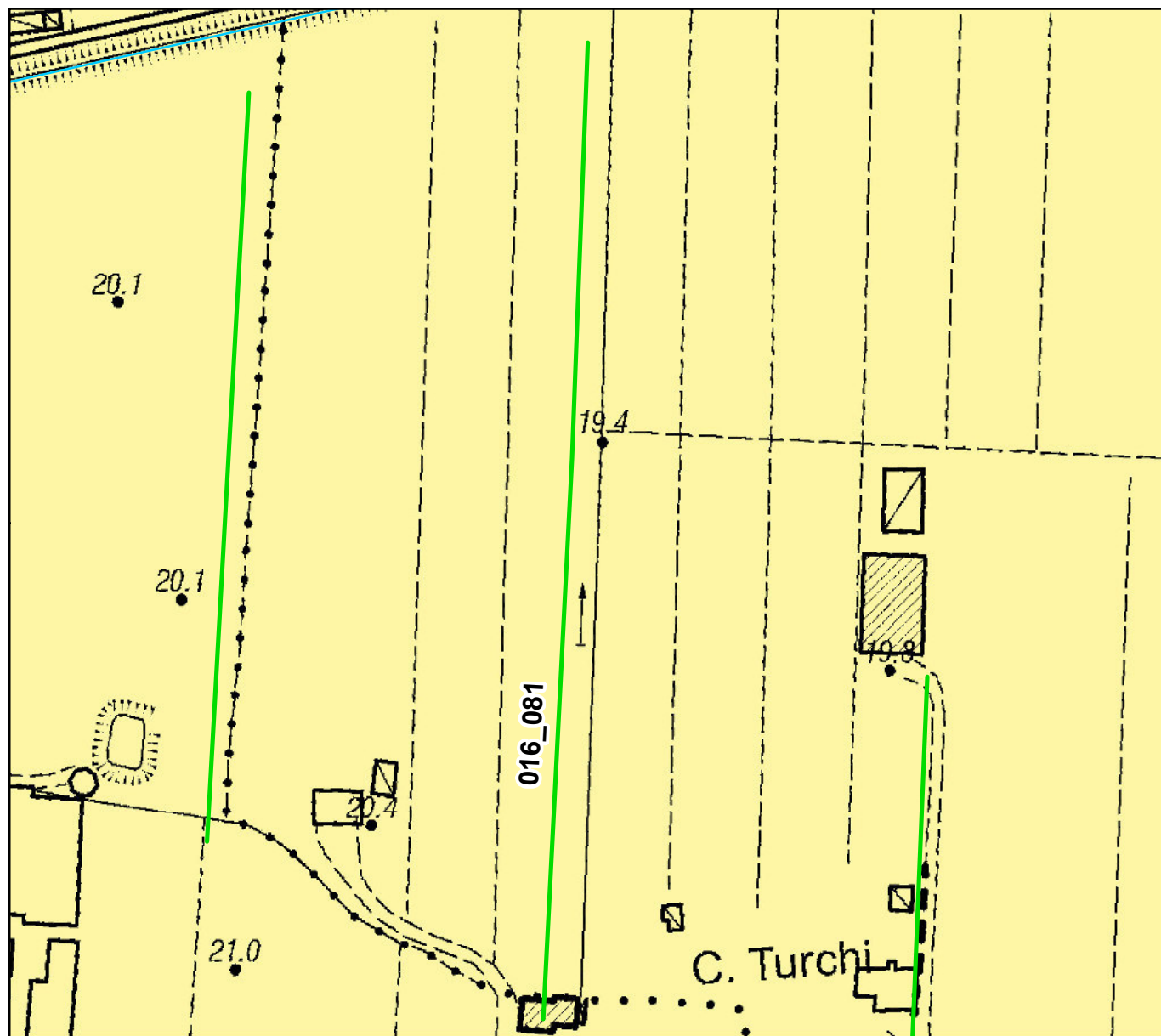
- Prati stabili
- Seminativi
- Colture specializzate

- Corsi d'acqua principali
- Canali di bonifica
- Canale Emiliano Romagnolo

- d Castagneti da frutto
- e Formazioni boschive con dominanza del faggio
- f Boschi misti governati a ceduo

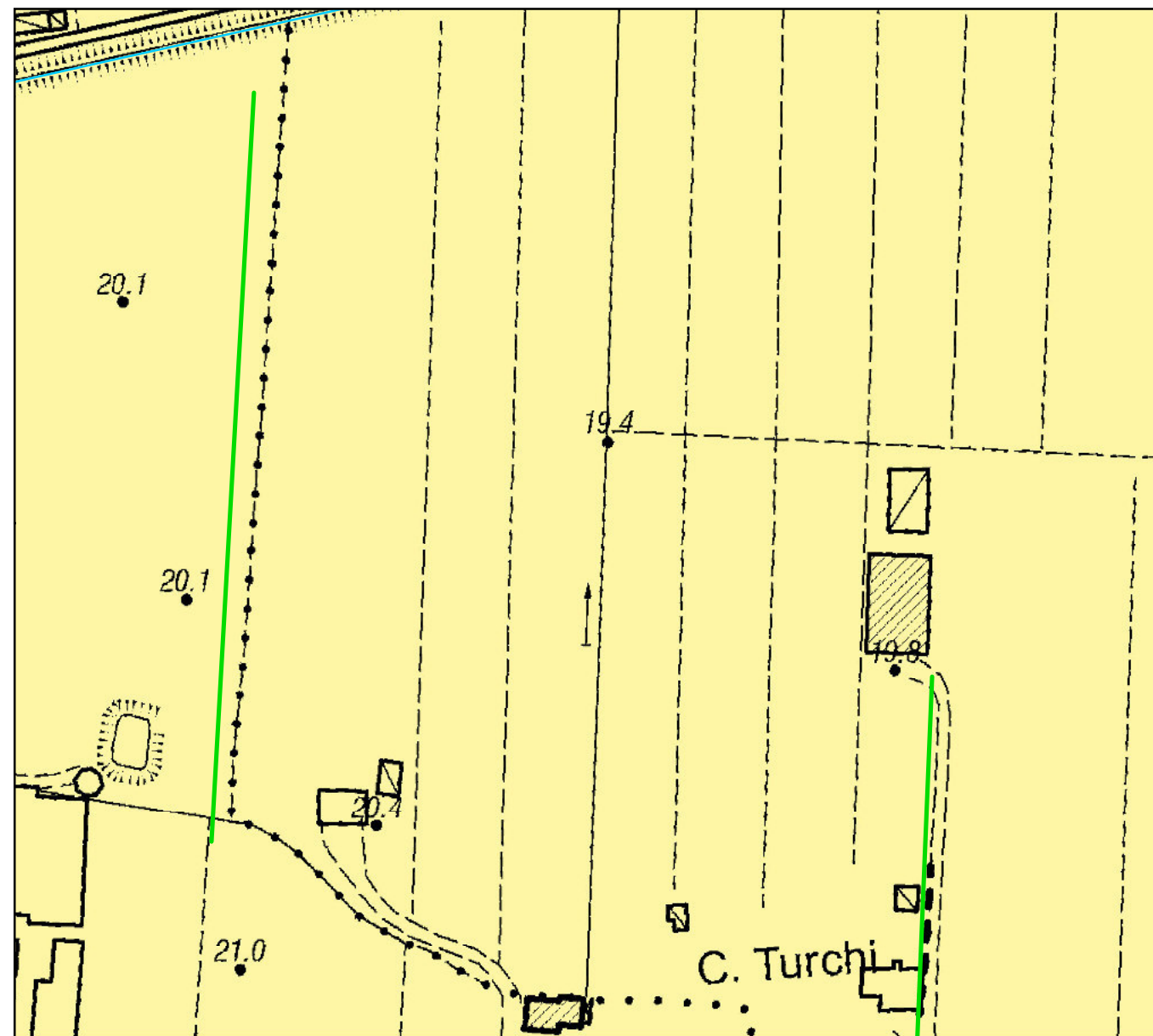
Formazioni non soggette alle disposizioni dell'art. 10 del PTPR

- g Colture agrarie permanenti: arboricoltura e pioppeti specializzati
- h Cespuglieti: ambienti a vegetazione arbustiva o spazi aperti senza o con poca vegetazione



Tav. 3 - Carta forestale e dell'uso del suolo Stato vigente

Scala 1:2000

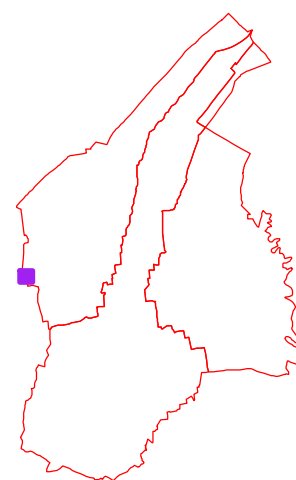


Tav. 3 - Carta forestale e dell'uso del suolo Stato modificato

Scala 1:2000



**ISTRUTTORIA VARIANTE SPECIFICA AL
PIANO TERRITORIALE DI COORDINAMENTO PROVINCIALE**
proposta dal Piano Strutturale Intercomunale dell'Unione Rubicone e Mare
(Comuni di Gatteo, San Mauro Pascoli, Savignano sul Rubicone)
ai sensi dell'art. 22 della L.R. 20/2000 e ss.mm.ii.
Sistema forestale e boschivo - art. 10 delle norme del PTCP.



COMUNE DI GATTEO



Ortofoto 1998 - Portale Cartografico Nazionale

Scala 1:2000



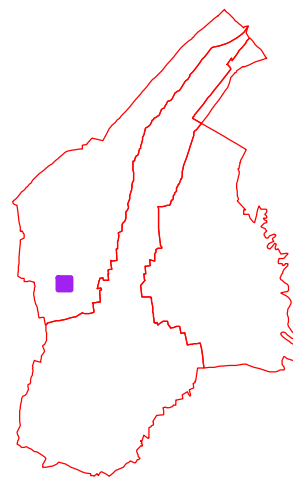
Ortofoto AGEA 2011 - Regione Emilia-Romagna

Scala 1:2000



ISTRUTTORIA VARIANTE SPECIFICA AL
PIANO TERRITORIALE DI COORDINAMENTO PROVINCIALE
proposta dal Piano Strutturale Intercomunale dell'Unione Rubicone e Mare
(Comuni di Gatteo, San Mauro Pascoli, Savignano sul Rubicone)
ai sensi dell'art. 22 della L.R. 20/2000 e ss.mm.ii.
Sistema forestale e boschivo - art. 10 delle norme del PTCP.

COMUNE DI GATTEO



LEGENDA

Pianta, gruppo, filare meritevole di tutela

- Filari alberati
- Siepi
- Specie floristiche protette

- Formazioni boschive igrofile

Sistema forestale e boschivo

- a Formazioni boschive del piano basale submontano
- b Conifere adulte
- c Rimboschimenti recenti

Sistema delle aree agricole

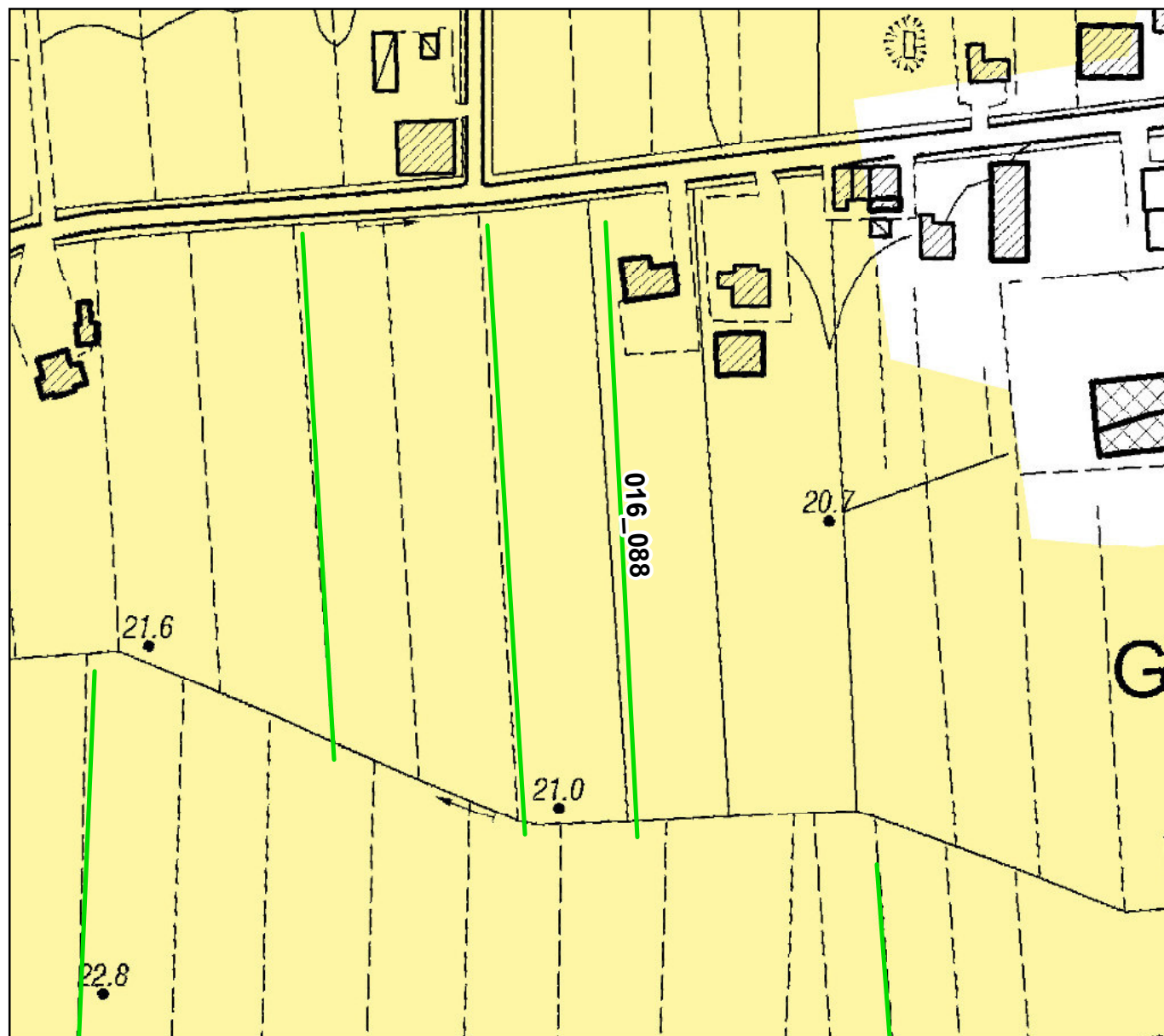
- Prati stabili
- Seminativi
- Colture specializzate

- Corsi d'acqua principali
- Canali di bonifica
- Canale Emiliano Romagnolo

- d Castagneti da frutto
- e Formazioni boschive con dominanza del faggio
- f Boschi misti governati a ceduo

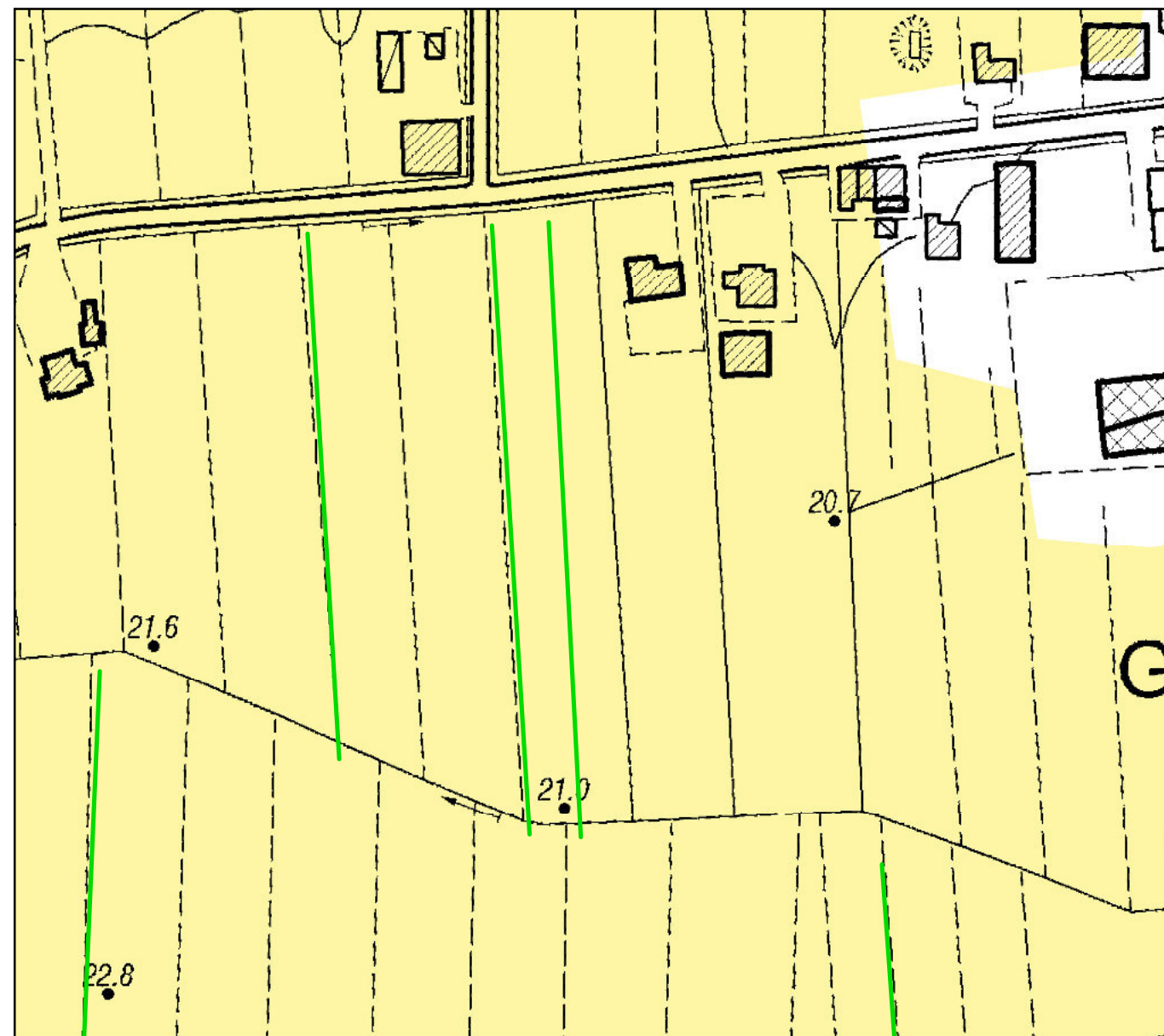
Formazioni non soggette alle disposizioni dell'art. 10 del PTPR

- g Colture agrarie permanenti: arboricoltura e pioppeti specializzati
- h Cespuglieti: ambienti a vegetazione arbustiva o spazi aperti senza o con poca vegetazione



Tav. 3 - Carta forestale e dell'uso del suolo
Stato vigente

Scala 1:2000

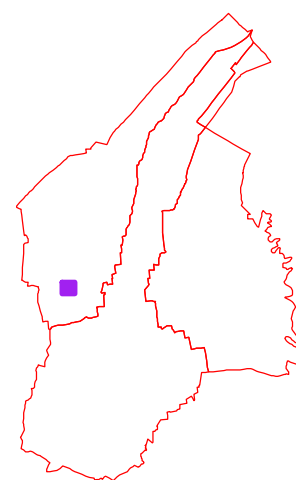


Tav. 3 - Carta forestale e dell'uso del suolo
Stato modificato

Scala 1:2000



**ISTRUTTORIA VARIANTE SPECIFICA AL
PIANO TERRITORIALE DI COORDINAMENTO PROVINCIALE**
proposta dal Piano Strutturale Intercomunale dell'Unione Rubicone e Mare
(Comuni di Gatteo, San Mauro Pascoli, Savignano sul Rubicone)
ai sensi dell'art. 22 della L.R. 20/2000 e ss.mm.ii.
Sistema forestale e boschivo - art. 10 delle norme del PTCP.



COMUNE DI GATTEO



Ortofoto 1998 - Portale Cartografico Nazionale

Scala 1:2000



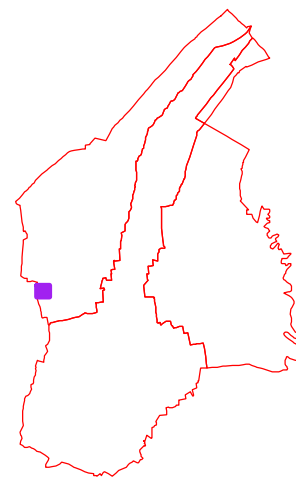
Ortofoto AGEA 2011 - Regione Emilia-Romagna

Scala 1:2000



ISTRUTTORIA VARIANTE SPECIFICA AL PIANO TERRITORIALE DI COORDINAMENTO PROVINCIALE proposta dal Piano Strutturale Intercomunale dell'Unione Rubicone e Mare (Comuni di Gatteo, San Mauro Pascoli, Savignano sul Rubicone) ai sensi dell'art. 22 della L.R. 20/2000 e ss.mm.ii. Sistema forestale e boschivo - art. 10 delle norme del PTCP.

COMUNE DI GATTEO



LEGENDA

Pianta, gruppo, filare meritevole di tutela

- Filari alberati
- Siepi
- Specie floristiche protette

Formazioni boschive igrofile

Sistema forestale e boschivo

- a Formazioni boschive del piano basale submontano
- b Conifere adulte
- c Rimboschimenti recenti

Sistema delle aree agricole

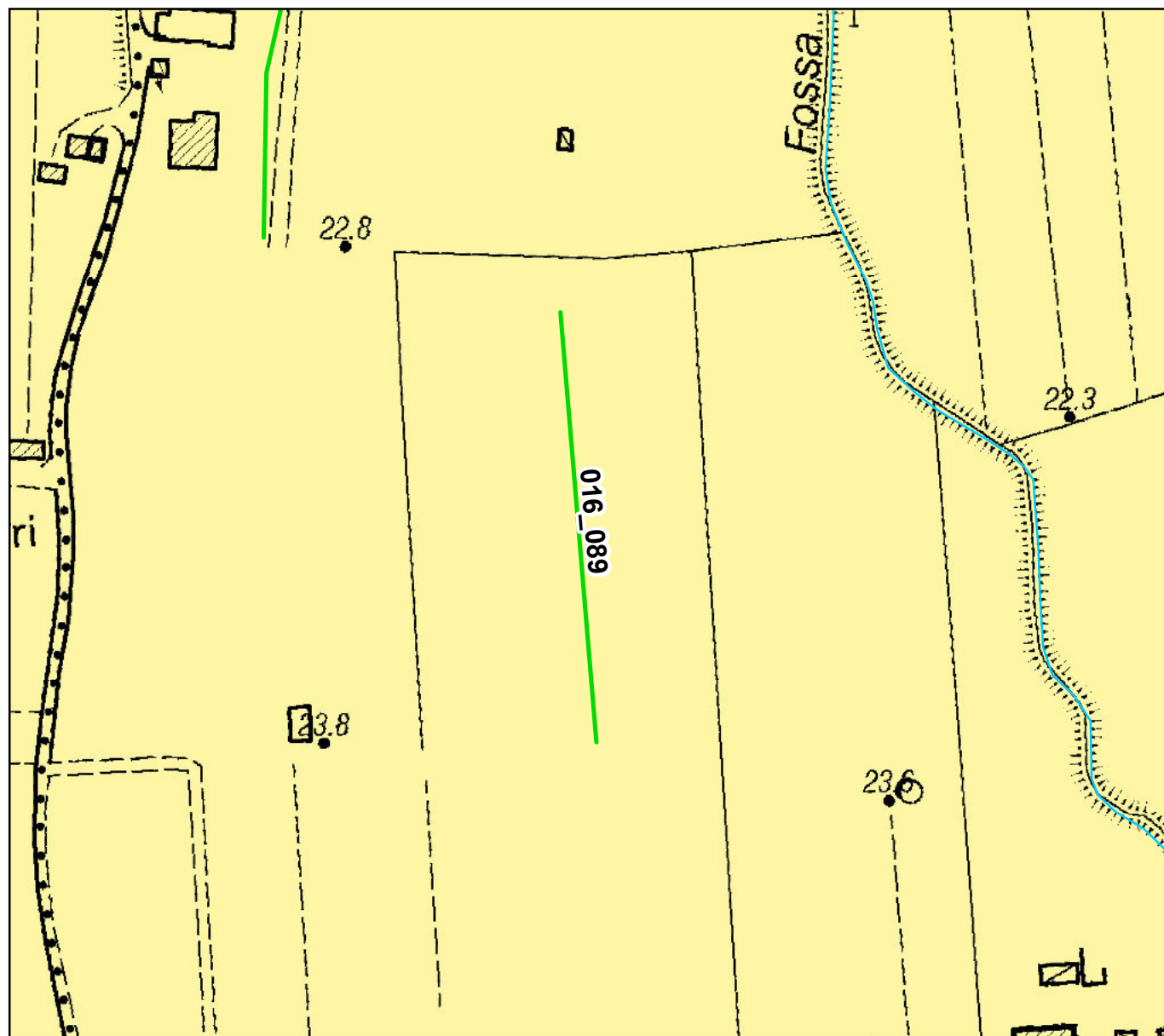
- Prati stabili
- Seminativi
- Colture specializzate

- Corsi d'acqua principali
- Canali di bonifica
- Canale Emiliano Romagnolo

- d Castagneti da frutto
- e Formazioni boschive con dominanza del faggio
- f Boschi misti governati a ceduo

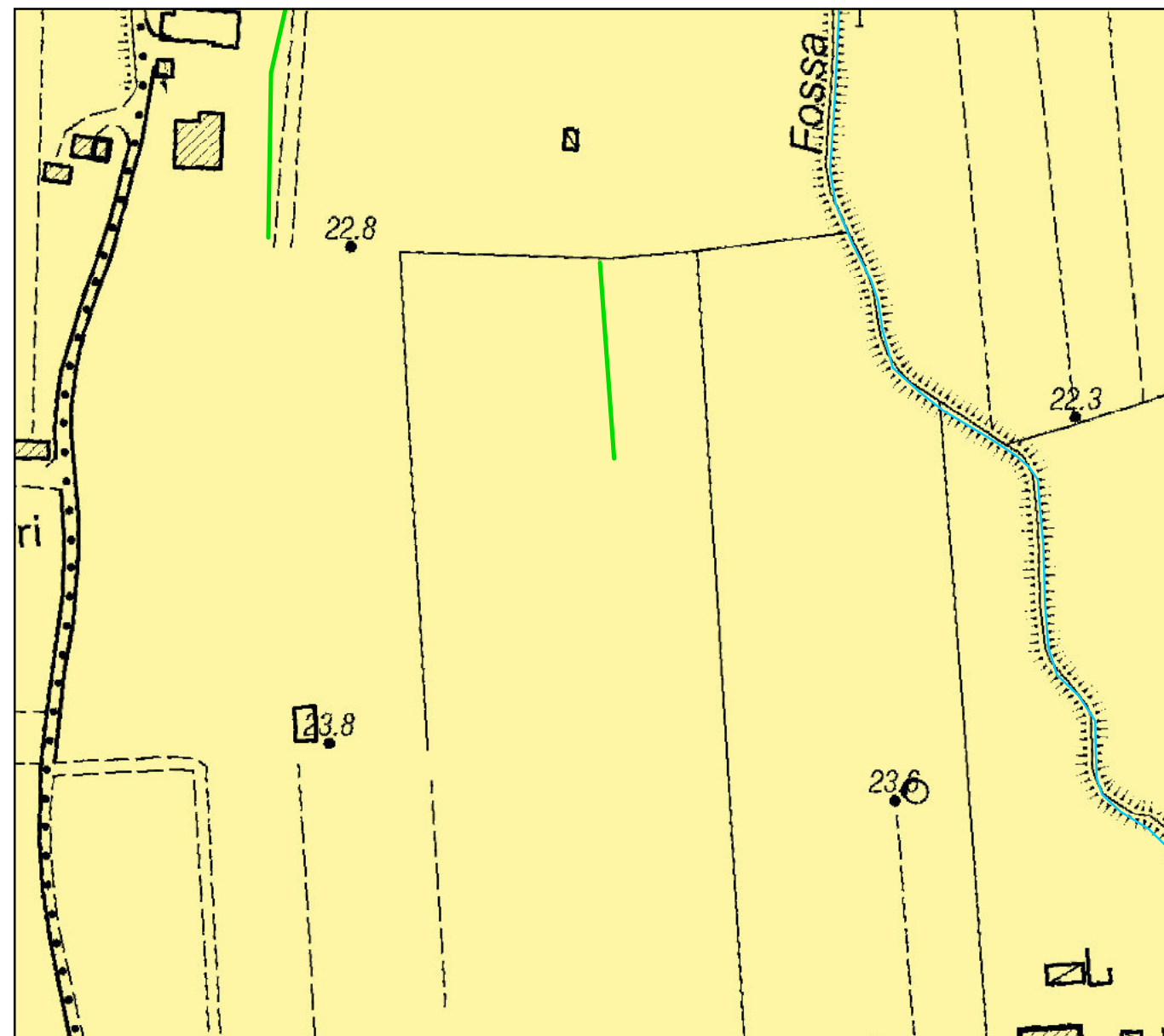
Formazioni non soggette alle disposizioni dell'art. 10 del PTPR

- g Colture agrarie permanenti: arboricoltura e pioppeti specializzati
- h Cespuglieti: ambienti a vegetazione arbustiva o spazi aperti senza o con poca vegetazione



Tav. 3 - Carta forestale e dell'uso del suolo Stato vigente

Scala 1:2000

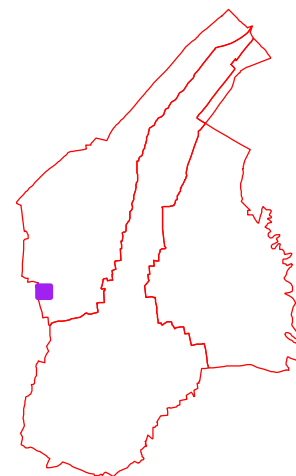


Tav. 3 - Carta forestale e dell'uso del suolo Stato modificato

Scala 1:2000



**ISTRUTTORIA VARIANTE SPECIFICA AL
PIANO TERRITORIALE DI COORDINAMENTO PROVINCIALE**
proposta dal Piano Strutturale Intercomunale dell'Unione Rubicone e Mare
(Comuni di Gatteo, San Mauro Pascoli, Savignano sul Rubicone)
ai sensi dell'art. 22 della L.R. 20/2000 e ss.mm.ii.
Sistema forestale e boschivo - art. 10 delle norme del PTCP.



COMUNE DI GATTEO



Ortofoto 1998 - Portale Cartografico Nazionale

Scala 1:2000

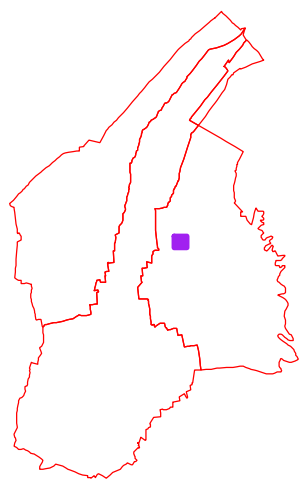


Ortofoto AGEA 2011 - Regione Emilia-Romagna

Scala 1:2000



**ISTRUTTORIA VARIANTE SPECIFICA AL
PIANO TERRITORIALE DI COORDINAMENTO PROVINCIALE**
 proposta dal Piano Strutturale Intercomunale dell'Unione Rubicone e Mare
 (Comuni di Gatteo, San Mauro Pascoli, Savignano sul Rubicone)
 ai sensi dell'art. 22 della L.R. 20/2000 e ss.mm.ii.
Sistema forestale e boschivo - art. 10 delle norme del PTCP.



COMUNE DI SAN MAURO PASCOLI

LEGENDA

Pianta, gruppo, filare meritevole di tutela

- Filari alberati
- Siepi
- Specie floristiche protette

Sistema delle aree agricole

- Prati stabili
- Seminativi
- Colture specializzate

Formazioni boschive igrofile

- Formazioni boschive igrofile

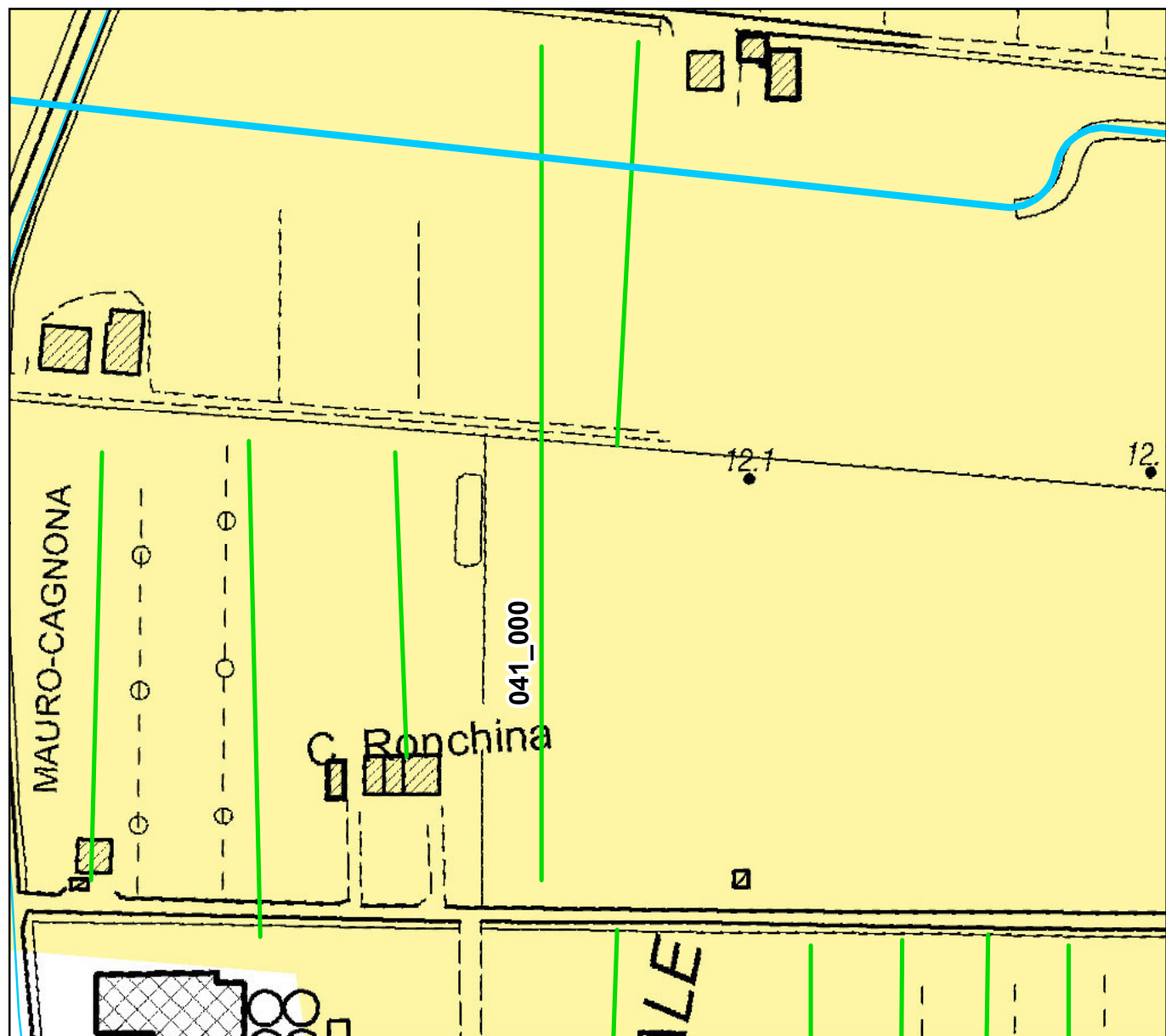
- Corsi d'acqua principali
- Canali di bonifica
- Canale Emiliano Romagnolo

Sistema forestale e boschivo

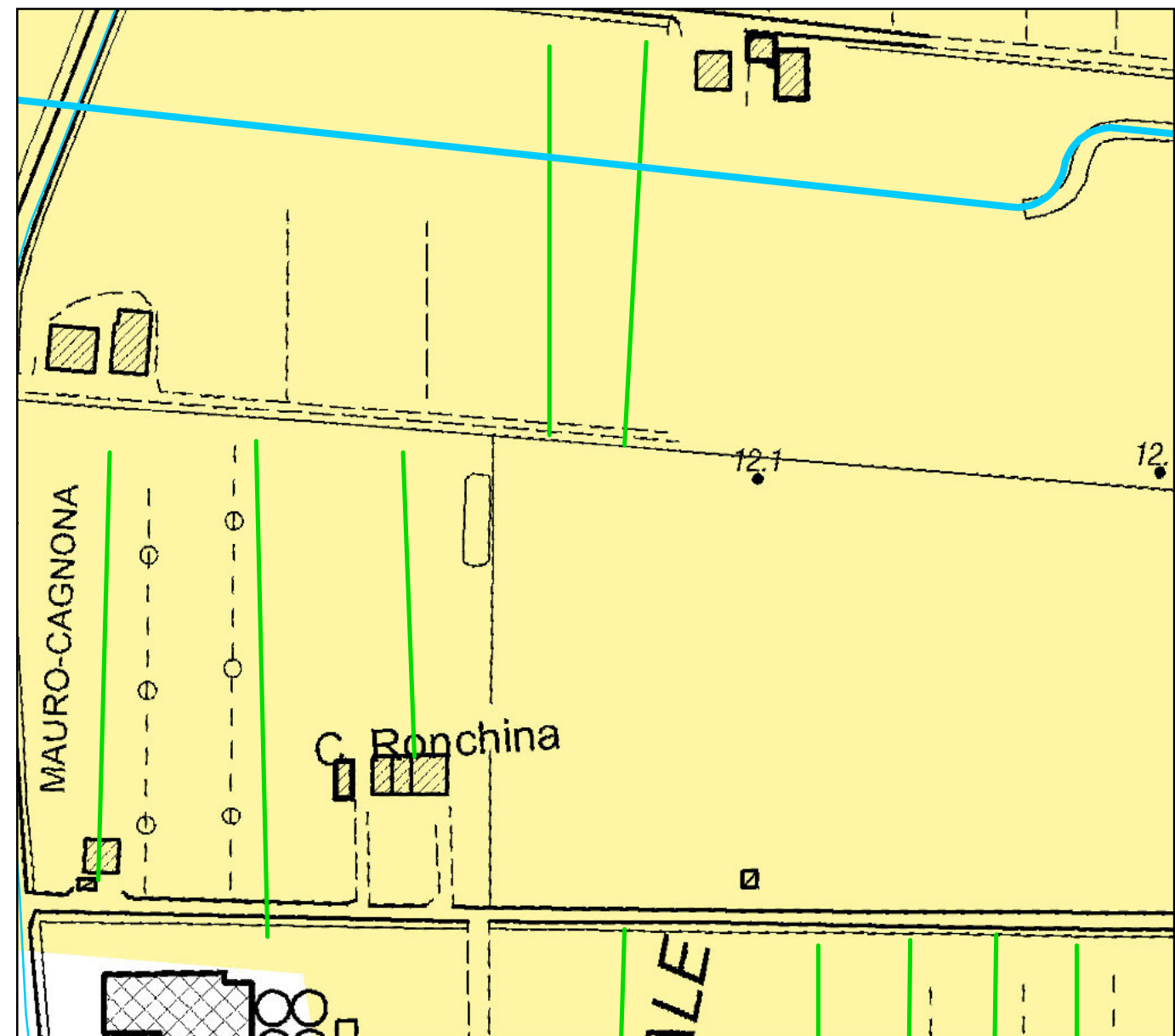
- a Formazioni boschive del piano basale submontano
- b Conifere adulte
- c Rimboschimenti recenti
- d Castagneti da frutto
- e Formazioni boschive con dominanza del faggio
- f Boschi misti governati a ceduo

Formazioni non soggette alle disposizioni dell'art. 10 del PTPR

- g Colture agrarie permanenti: arboricoltura e pioppeti specializzati
- h Cespuglieti: ambienti a vegetazione arbustiva o spazi aperti senza o con poca vegetazione



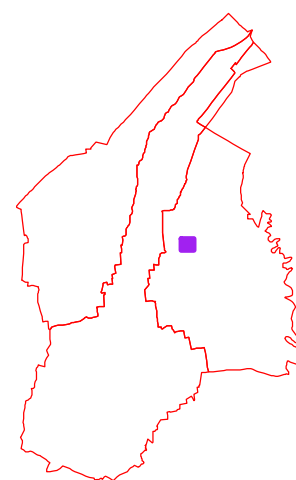
Tav. 3 - Carta forestale e dell'uso del suolo
 Stato vigente
 Scala 1:2000




Tav. 3 - Carta forestale e dell'uso del suolo
 Stato modificato
 Scala 1:2000



**ISTRUTTORIA VARIANTE SPECIFICA AL
PIANO TERRITORIALE DI COORDINAMENTO PROVINCIALE**
proposta dal Piano Strutturale Intercomunale dell'Unione Rubicone e Mare
(Comuni di Gatteo, San Mauro Pascoli, Savignano sul Rubicone)
ai sensi dell'art. 22 della L.R. 20/2000 e ss.mm.ii.
Sistema forestale e boschivo - art. 10 delle norme del PTCP.



COMUNE DI SAN MAURO PASCOLI



Ortofoto 1998 - Portale Cartografico Nazionale

Scala 1:2000



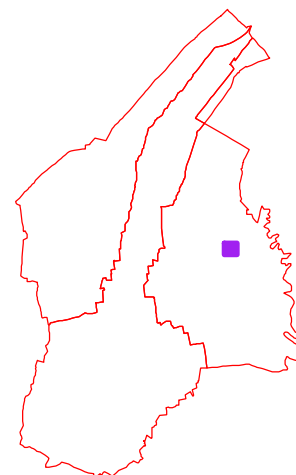
Ortofoto AGEA 2011 - Regione Emilia-Romagna

Scala 1:2000



**ISTRUTTORIA VARIANTE SPECIFICA AL
PIANO TERRITORIALE DI COORDINAMENTO PROVINCIALE
proposta dal Piano Strutturale Intercomunale dell'Unione Rubicone e Mare
(Comuni di Gatteo, San Mauro Pascoli, Savignano sul Rubicone)
ai sensi dell'art. 22 della L.R. 20/2000 e ss.mm.ii.
Sistema forestale e boschivo - art. 10 delle norme del PTCP.**

COMUNE DI SAN MAURO PASCOLI



LEGENDA

Pianta, gruppo, filare meritevole di tutela

- Filari alberati
- Siepi
- Specie floristiche protette

Formazioni boschive igrofile

Sistema forestale e boschivo

- a Formazioni boschive del piano basale submontano
- b Conifere adulte
- c Rimboschimenti recenti

Sistema delle aree agricole

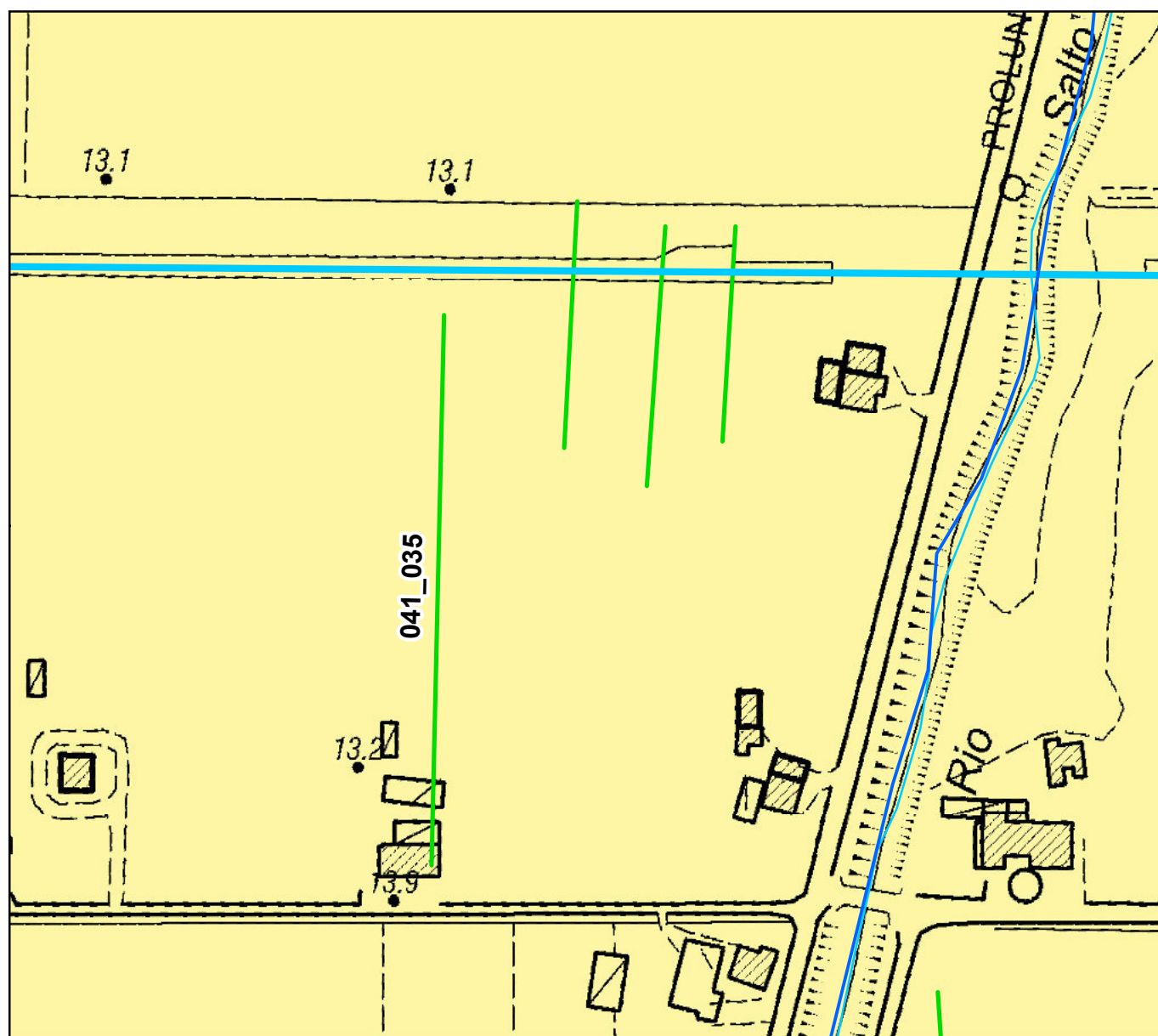
- Prati stabili
- Seminativi
- Colture specializzate

- Corsi d'acqua principali
- Canali di bonifica
- Canale Emiliano Romagnolo

- d Castagneti da frutto
- e Formazioni boschive con dominanza del faggio
- f Boschi misti governati a ceduo

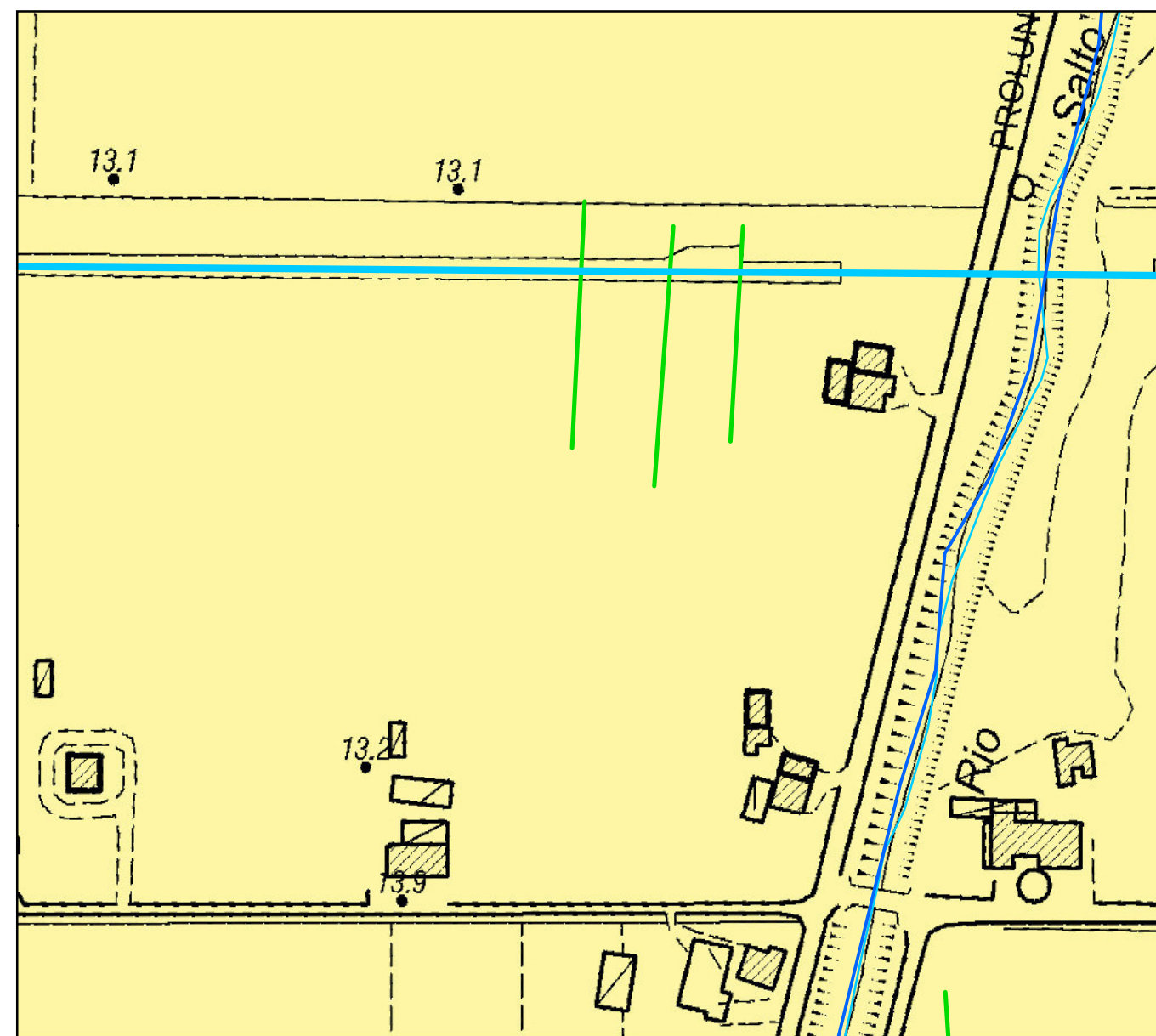
Formazioni non soggette alle disposizioni dell'art. 10 del PTPR

- g Colture agrarie permanenti: arboricoltura e pioppeti specializzati
- h Cespuglieti: ambienti a vegetazione arbustiva o spazi aperti senza o con poca vegetazione



Tav. 3 - Carta forestale e dell'uso del suolo
Stato vigente

Scala 1:2000

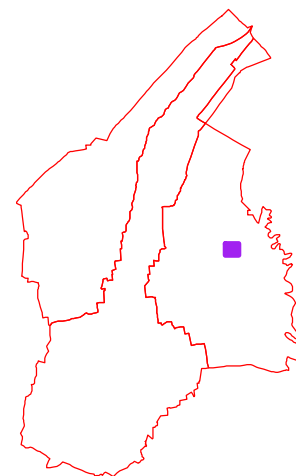


Tav. 3 - Carta forestale e dell'uso del suolo
Stato modificato

Scala 1:2000



**ISTRUTTORIA VARIANTE SPECIFICA AL
PIANO TERRITORIALE DI COORDINAMENTO PROVINCIALE**
proposta dal Piano Strutturale Intercomunale dell'Unione Rubicone e Mare
(Comuni di Gatteo, San Mauro Pascoli, Savignano sul Rubicone)
ai sensi dell'art. 22 della L.R. 20/2000 e ss.mm.ii.
Sistema forestale e boschivo - art. 10 delle norme del PTCP.



COMUNE DI SAN MAURO PASCOLI



Ortofoto 1998 - Portale Cartografico Nazionale

Scala 1:2000



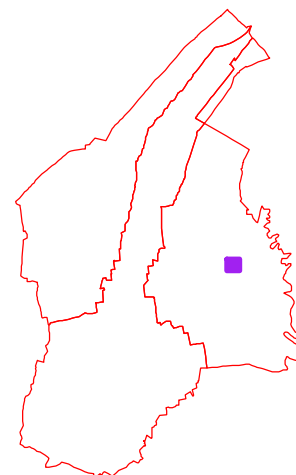
Ortofoto AGEA 2011 - Regione Emilia-Romagna

Scala 1:2000



ISTRUTTORIA VARIANTE SPECIFICA AL PIANO TERRITORIALE DI COORDINAMENTO PROVINCIALE proposta dal Piano Strutturale Intercomunale dell'Unione Rubicone e Mare (Comuni di Gatteo, San Mauro Pascoli, Savignano sul Rubicone) ai sensi dell'art. 22 della L.R. 20/2000 e ss.mm.ii. Sistema forestale e boschivo - art. 10 delle norme del PTPC.

COMUNE DI SAN MAURO PASCOLI



LEGENDA

Pianta, gruppo, filare meritevole di tutela

- Filari alberati
- Siepi
- Specie floristiche protette

Formazioni boschive igrofile

Sistema forestale e boschivo

- a Formazioni boschive del piano basale submontano
- b Conifere adulte
- c Rimboschimenti recenti

Sistema delle aree agricole

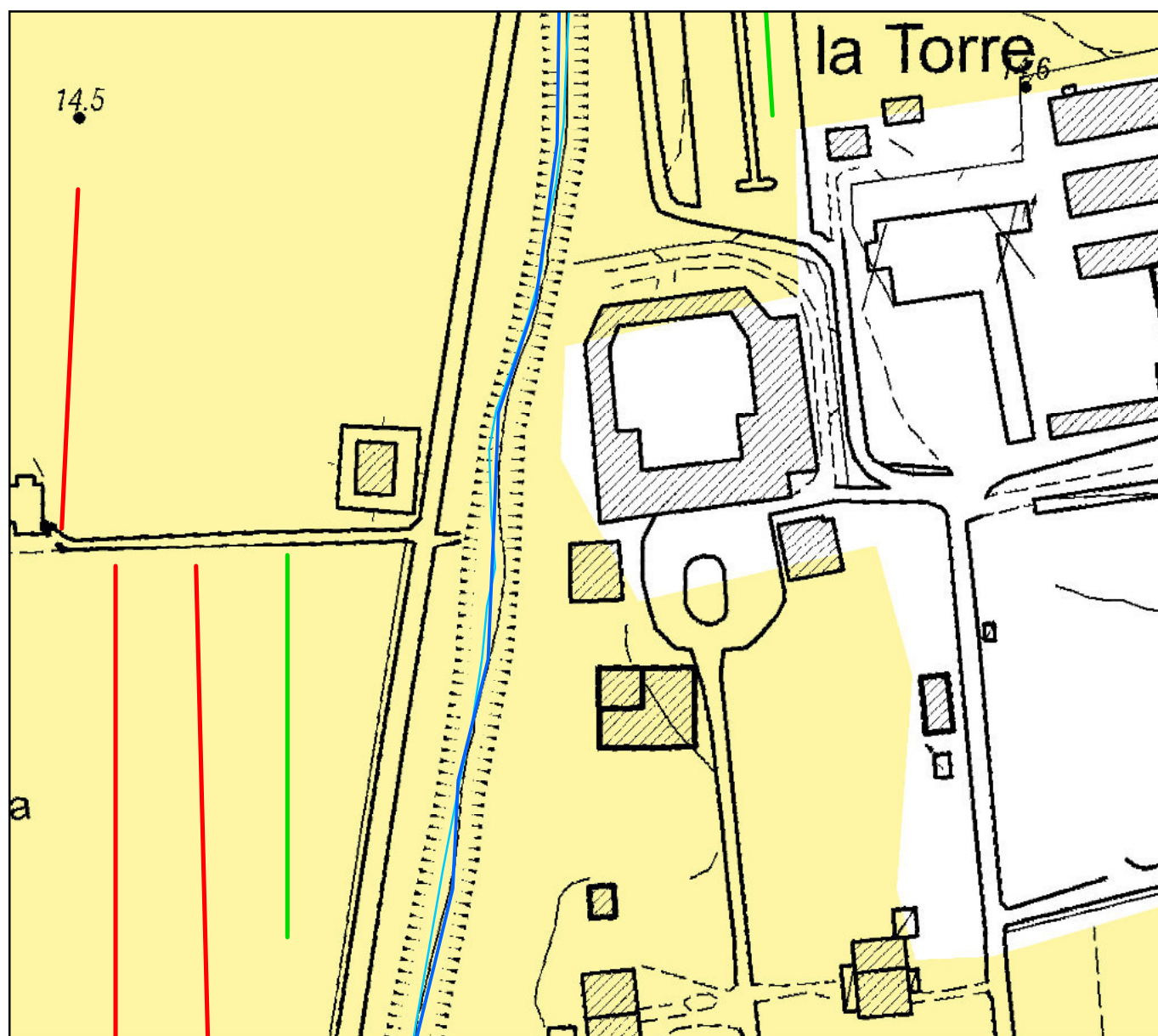
- Prati stabili
- Seminativi
- Colture specializzate

- Corsi d'acqua principali
- Canali di bonifica
- Canale Emiliano Romagnolo

- d Castagneti da frutto
- e Formazioni boschive con dominanza del faggio
- f Boschi misti governati a ceduo

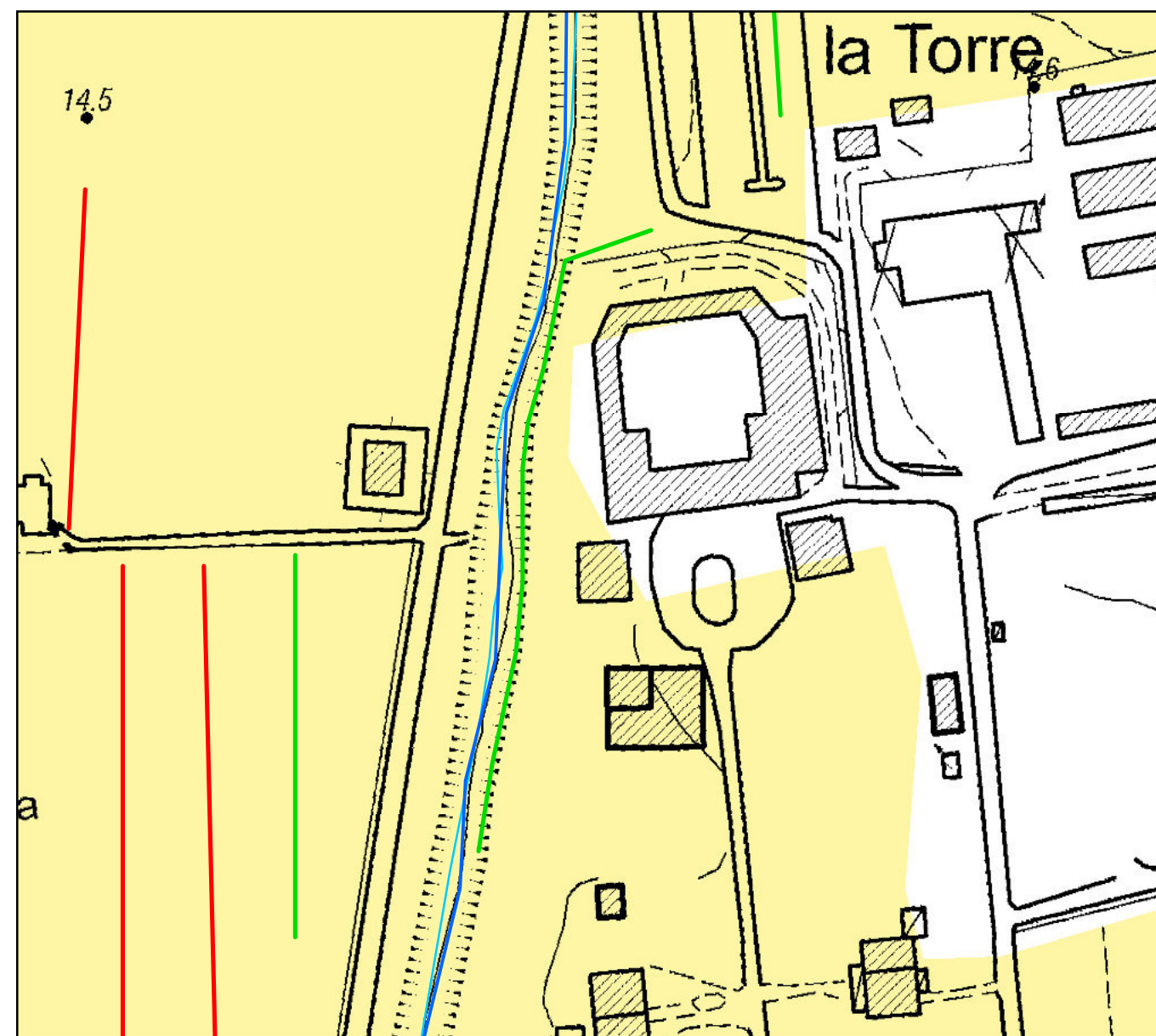
Formazioni non soggette alle disposizioni dell'art. 10 del PTPR

- g Colture agrarie permanenti: arboricoltura e pioppeti specializzati
- h Cespuglieti: ambienti a vegetazione arbustiva o spazi aperti senza o con poca vegetazione



Tav. 3 - Carta forestale e dell'uso del suolo
Stato vigente

Scala 1:2000

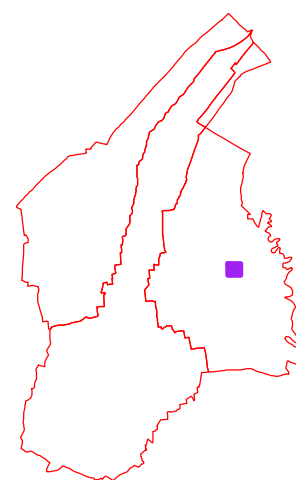


Tav. 3 - Carta forestale e dell'uso del suolo
Stato modificato

Scala 1:2000



**ISTRUTTORIA VARIANTE SPECIFICA AL
PIANO TERRITORIALE DI COORDINAMENTO PROVINCIALE**
proposta dal Piano Strutturale Intercomunale dell'Unione Rubicone e Mare
(Comuni di Gatteo, San Mauro Pascoli, Savignano sul Rubicone)
ai sensi dell'art. 22 della L.R. 20/2000 e ss.mm.ii.
Sistema forestale e boschivo - art. 10 delle norme del PTCP.



COMUNE DI SAN MAURO PASCOLI



Ortofoto 1998 - Portale Cartografico Nazionale

Scala 1:2000



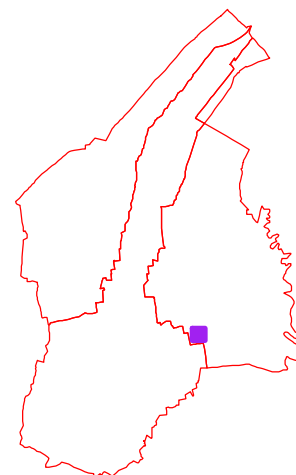
Ortofoto AGEA 2011 - Regione Emilia-Romagna

Scala 1:2000



**ISTRUTTORIA VARIANTE SPECIFICA AL
PIANO TERRITORIALE DI COORDINAMENTO PROVINCIALE**
 proposta dal Piano Strutturale Intercomunale dell'Unione Rubicone e Mare
 (Comuni di Gatteo, San Mauro Pascoli, Savignano sul Rubicone)
 ai sensi dell'art. 22 della L.R. 20/2000 e ss.mm.ii.
Sistema forestale e boschivo - art. 10 delle norme del PTCP.

COMUNE DI SAN MAURO PASCOLI



LEGENDA

Pianta, gruppo, filare meritevole di tutela

- Filari alberati
- Siepi
- Specie floristiche protette

- Formazioni boschive igrofile

Sistema forestale e boschivo

- a Formazioni boschive del piano basale submontano
- b Conifere adulte
- c Rimboschimenti recenti

Sistema delle aree agricole

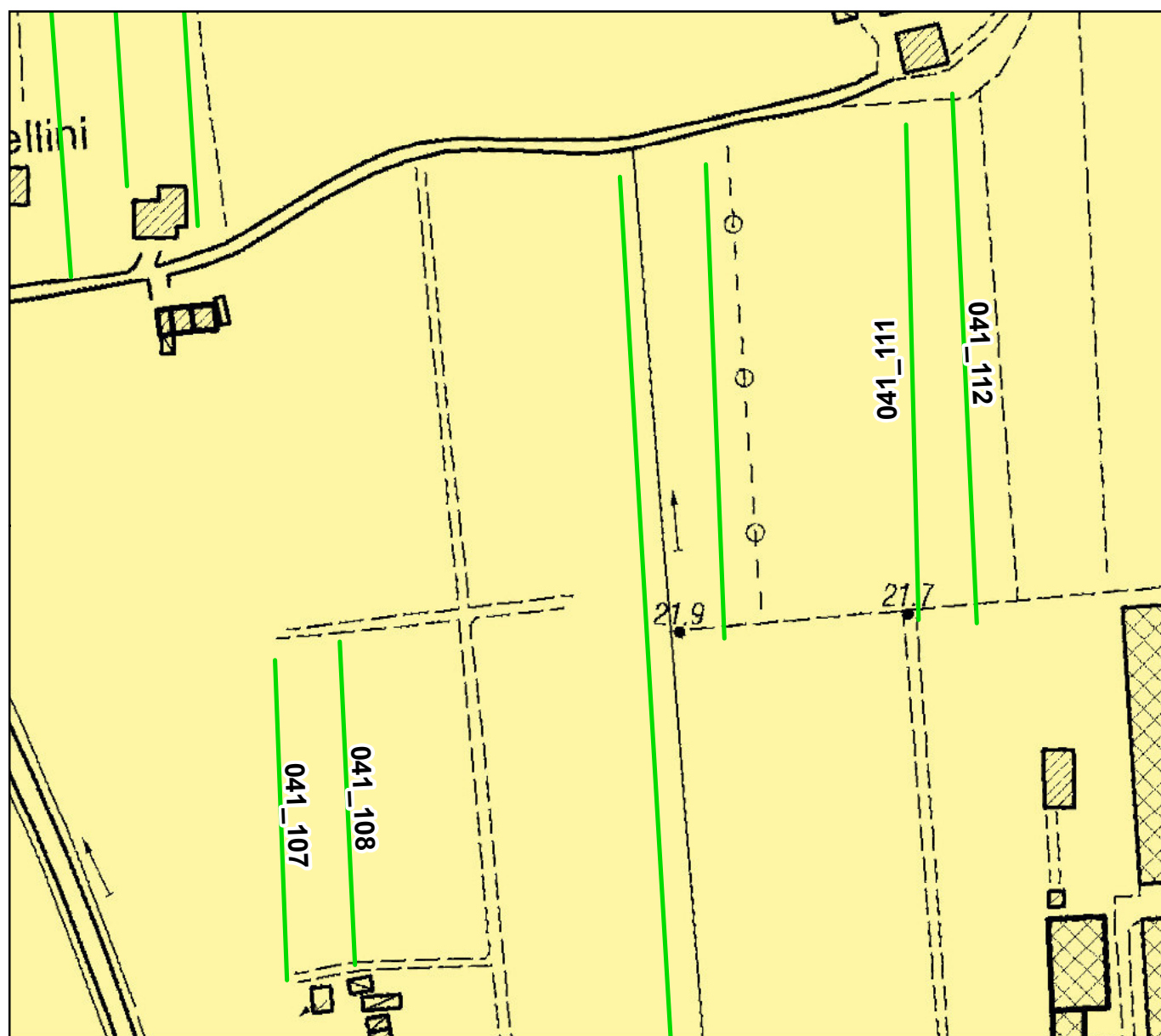
- Prati stabili
- Seminativi
- Colture specializzate

- Corsi d'acqua principali
- Canali di bonifica
- Canale Emiliano Romagnolo

- d Castagneti da frutto
- e Formazioni boschive con dominanza del faggio
- f Boschi misti governati a ceduo

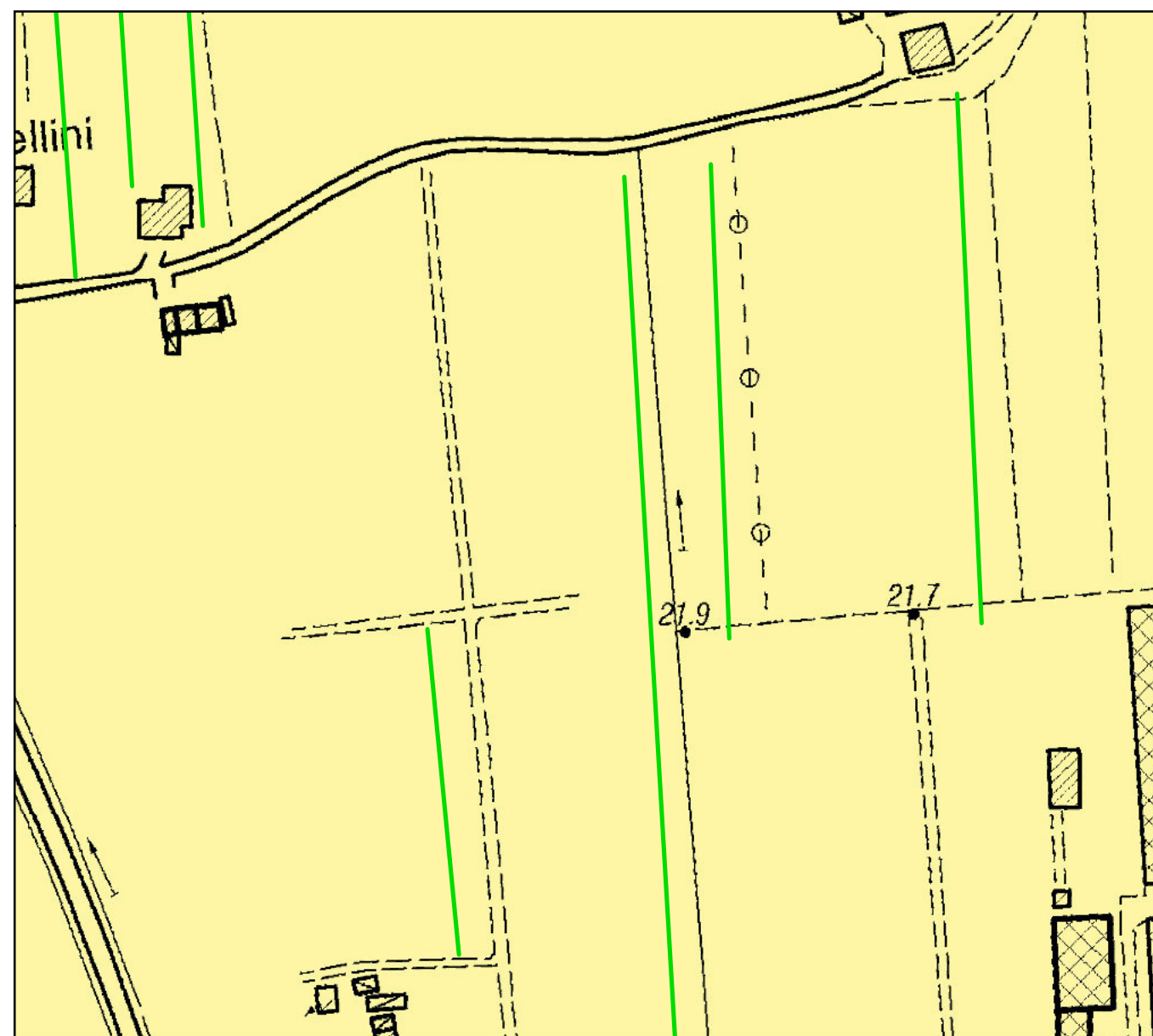
Formazioni non soggette alle disposizioni dell'art. 10 del PTPR

- g Colture agrarie permanenti: arboricoltura e pioppeti specializzati
- h Cespuglieti: ambienti a vegetazione arbustiva o spazi aperti senza o con poca vegetazione



Tav. 3 - Carta forestale e dell'uso del suolo
Stato vigente

Scala 1:2000

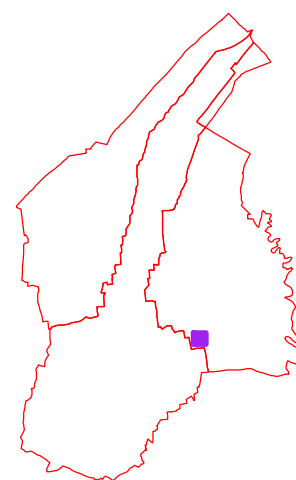


Tav. 3 - Carta forestale e dell'uso del suolo
Stato modificato

Scala 1:2000



**ISTRUTTORIA VARIANTE SPECIFICA AL
PIANO TERRITORIALE DI COORDINAMENTO PROVINCIALE**
proposta dal Piano Strutturale Intercomunale dell'Unione Rubicone e Mare
(Comuni di Gatteo, San Mauro Pascoli, Savignano sul Rubicone)
ai sensi dell'art. 22 della L.R. 20/2000 e ss.mm.ii.
Sistema forestale e boschivo - art. 10 delle norme del PTCP.



COMUNE DI SAN MAURO PASCOLI



Ortofoto 1998 - Portale Cartografico Nazionale

Scala 1:2000



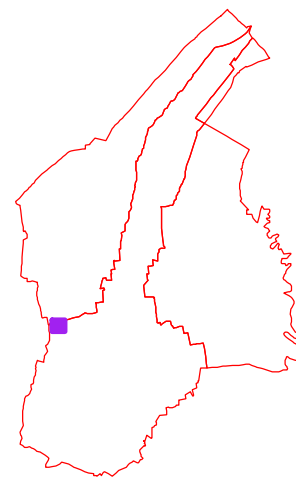
Ortofoto AGEA 2011 - Regione Emilia-Romagna

Scala 1:2000



ISTRUTTORIA VARIANTE SPECIFICA AL PIANO TERRITORIALE DI COORDINAMENTO PROVINCIALE proposta dal Piano Strutturale Intercomunale dell'Unione Rubicone e Mare (Comuni di Gatteo, San Mauro Pascoli, Savignano sul Rubicone) ai sensi dell'art. 22 della L.R. 20/2000 e ss.mm.ii. Sistema forestale e boschivo - art. 10 delle norme del PTCP.

COMUNE DI SAVIGNANO SUL RUBICONE



LEGENDA

Pianta, gruppo, filare meritevole di tutela

- Filari alberati
- Siepi
- Specie floristiche protette

Formazioni boschive igrofile

Sistema forestale e boschivo

- a Formazioni boschive del piano basale submontano
- b Conifere adulte
- c Rimboschimenti recenti

Sistema delle aree agricole

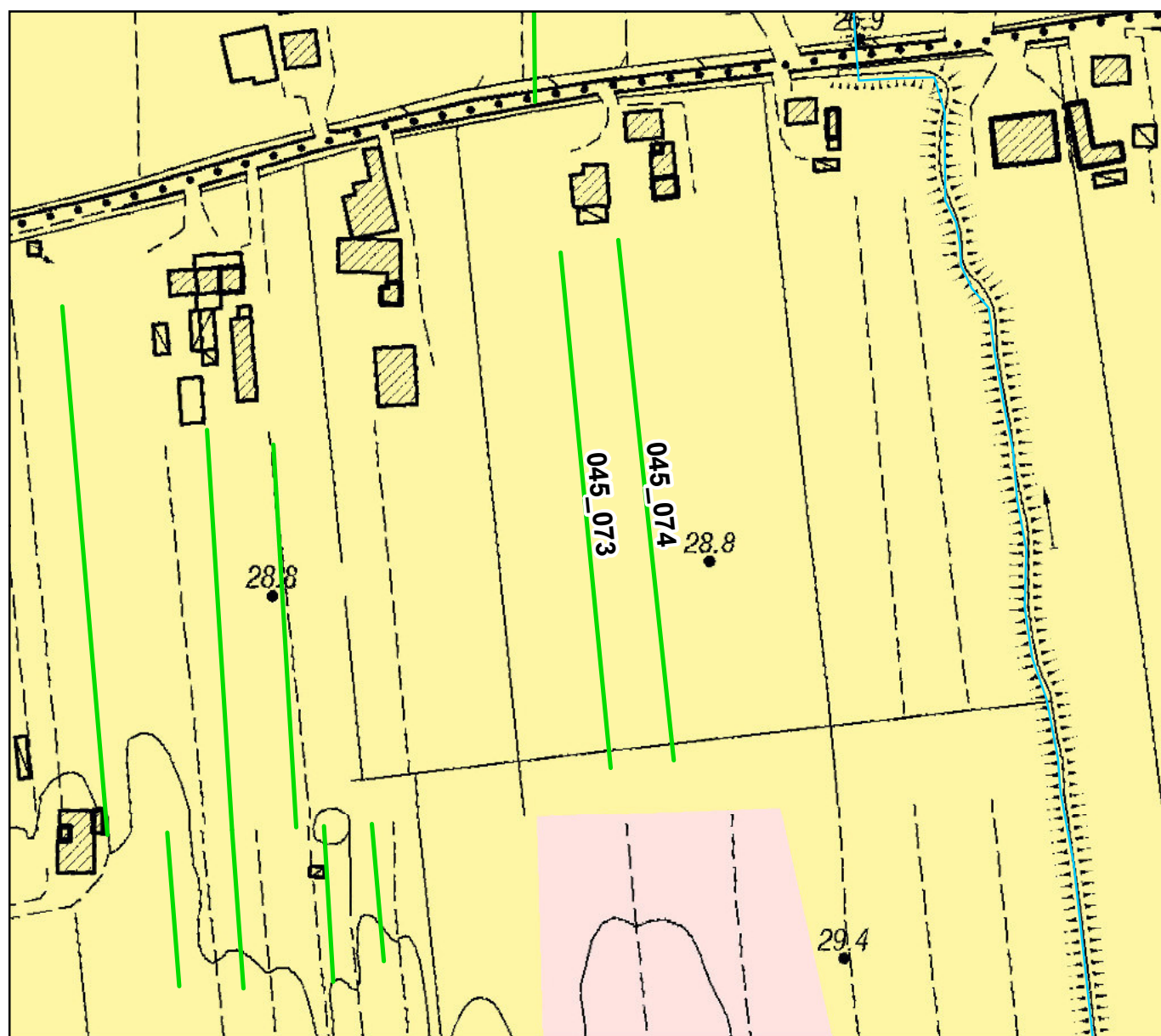
- Prati stabili
- Seminativi
- Colture specializzate

- Corsi d'acqua principali
- Canali di bonifica
- Canale Emiliano Romagnolo

- d Castagneti da frutto
- e Formazioni boschive con dominanza del faggio
- f Boschi misti governati a ceduo

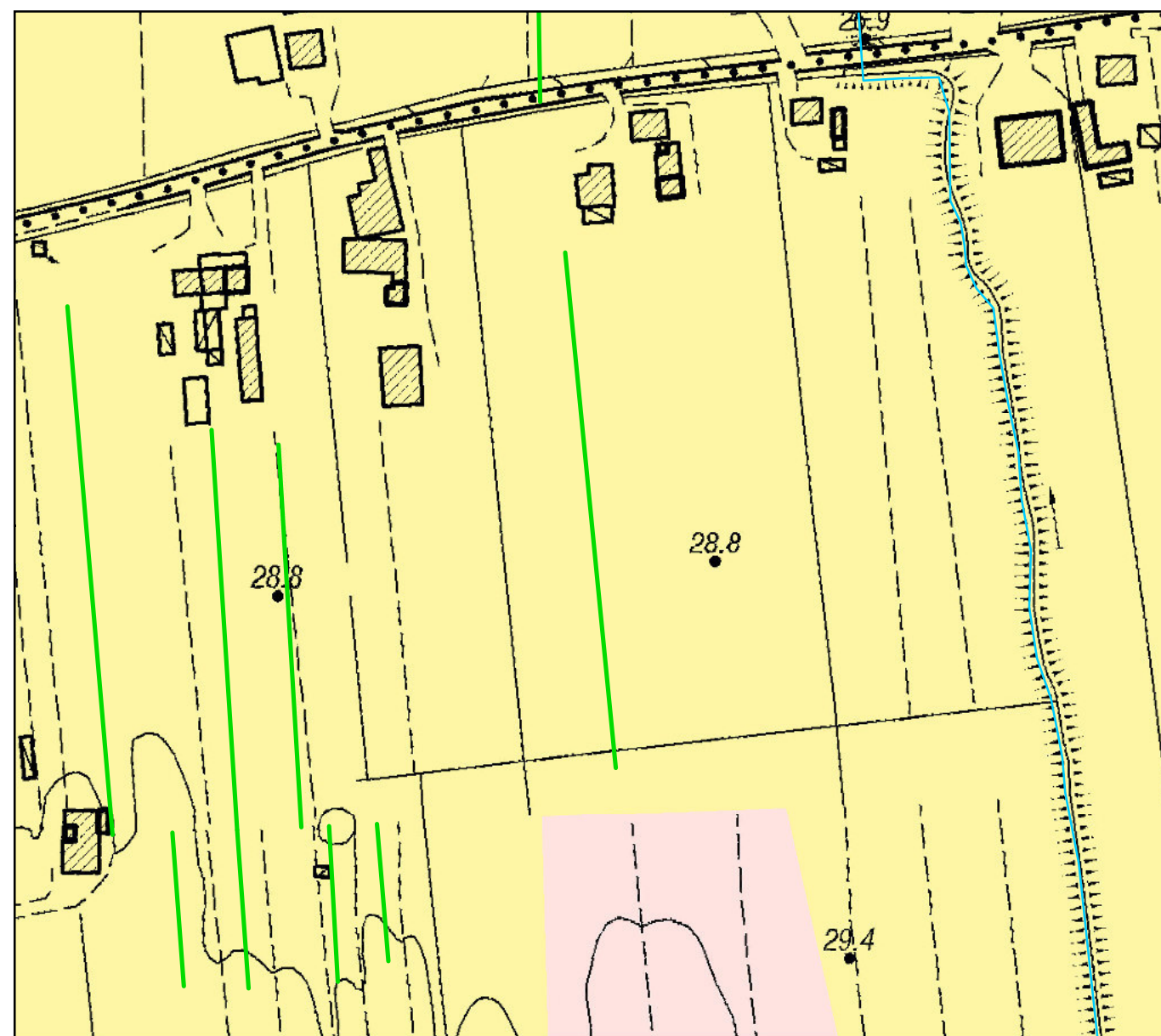
Formazioni non soggette alle disposizioni dell'art. 10 del PTPR

- g Colture agrarie permanenti: arboricoltura e pioppeti specializzati
- h Cespuglieti: ambienti a vegetazione arbustiva o spazi aperti senza o con poca vegetazione



Tav. 3 - Carta forestale e dell'uso del suolo Stato vigente

Scala 1:2000

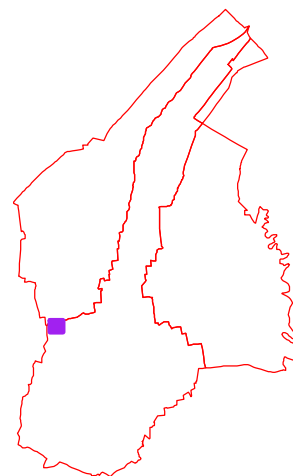


Tav. 3 - Carta forestale e dell'uso del suolo Stato modificato

Scala 1:2000



**ISTRUTTORIA VARIANTE SPECIFICA AL
PIANO TERRITORIALE DI COORDINAMENTO PROVINCIALE**
proposta dal Piano Strutturale Intercomunale dell'Unione Rubicone e Mare
(Comuni di Gatteo, San Mauro Pascoli, Savignano sul Rubicone)
ai sensi dell'art. 22 della L.R. 20/2000 e ss.mm.ii.
Sistema forestale e boschivo - art. 10 delle norme del PTCP.



COMUNE DI SAVIGNANO SUL RUBICONE



Ortofoto 1998 - Portale Cartografico Nazionale

Scala 1:2000



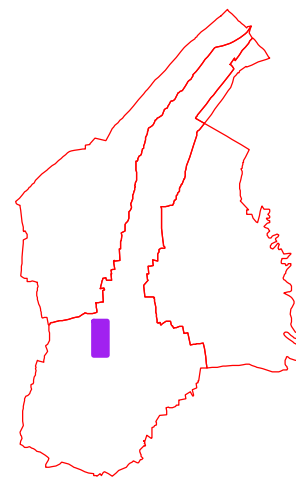
Ortofoto AGEA 2011 - Regione Emilia-Romagna

Scala 1:2000



**ISTRUTTORIA VARIANTE SPECIFICA AL
PIANO TERRITORIALE DI COORDINAMENTO PROVINCIALE**
 proposta dal Piano Strutturale Intercomunale dell'Unione Rubicone e Mare
 (Comuni di Gatteo, San Mauro Pascoli, Savignano sul Rubicone)
 ai sensi dell'art. 22 della L.R. 20/2000 e ss.mm.ii.
 Sistema forestale e boschivo - art. 10 delle norme del PTCP.

COMUNE DI SAVIGNANO SUL RUBICONE



LEGENDA

Pianta, gruppo, filare meritevole di tutela

- Filari alberati
- Siepi
- Specie floristiche protette

Formazioni boschive igrofile

Sistema forestale e boschivo

- a Formazioni boschive del piano basale submontano
- b Conifere adulte
- c Rimboschimenti recenti

Sistema delle aree agricole

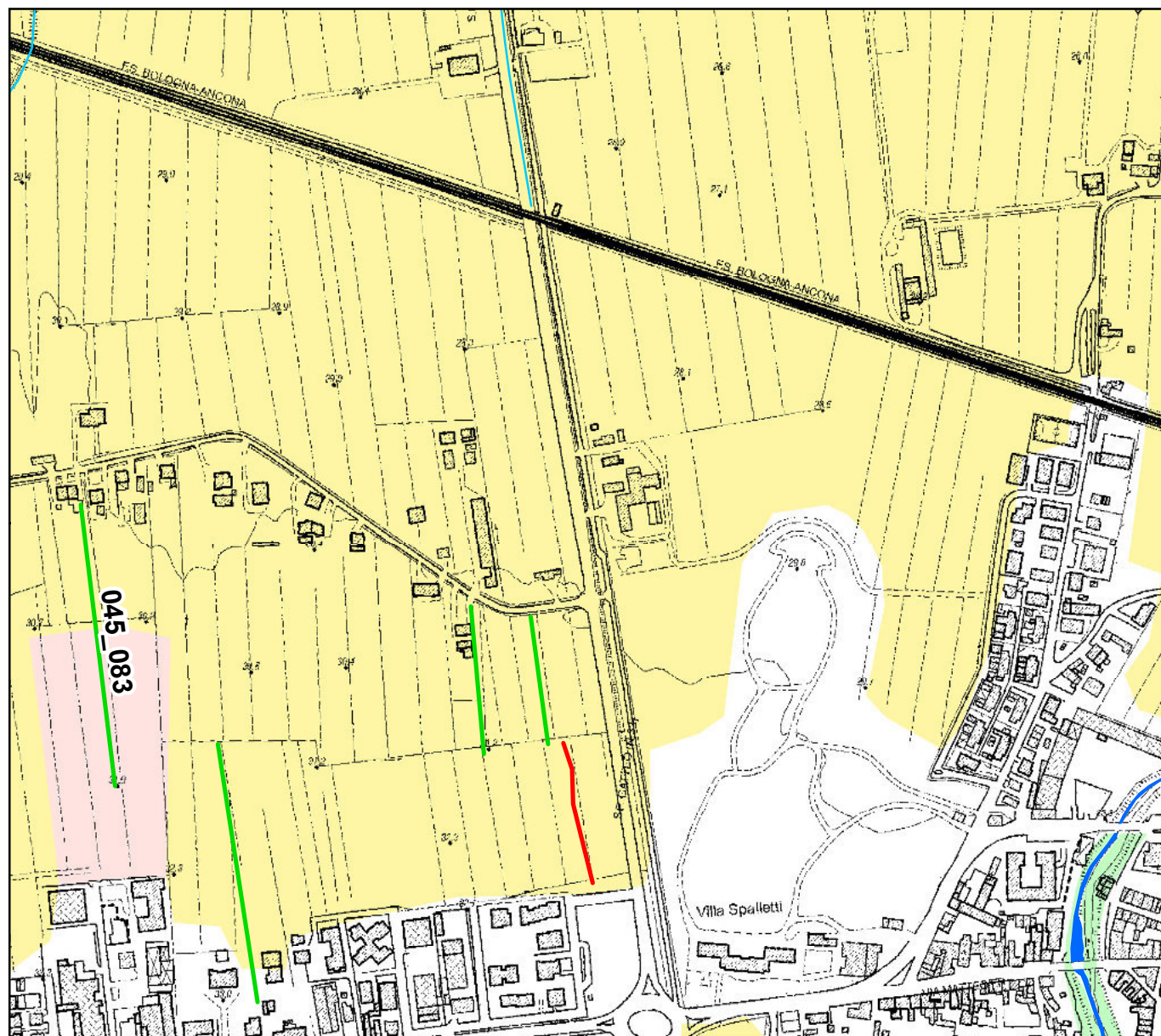
- Prati stabili
- Seminativi
- Colture specializzate

- Corsi d'acqua principali
- Canali di bonifica
- Canale Emiliano Romagnolo

- d Castagneti da frutto
- e Formazioni boschive con dominanza del faggio
- f Boschi misti governati a ceduo

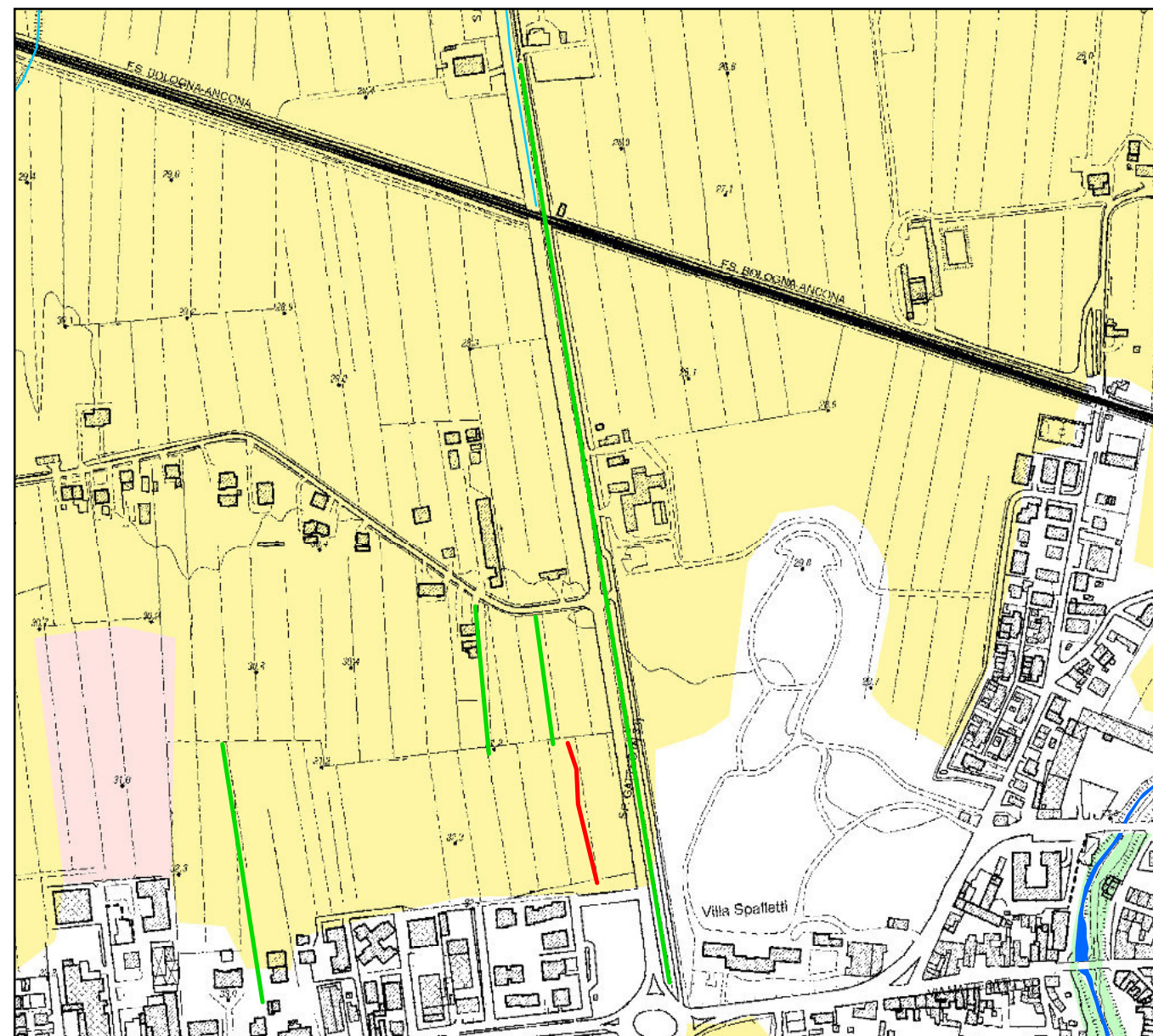
Formazioni non soggette alle disposizioni dell'art. 10 del PTPR

- g Colture agrarie permanenti: arboricoltura e pioppeti specializzati
- h Cespuglieti: ambienti a vegetazione arbustiva o spazi aperti senza o con poca vegetazione



Tav. 3 - Carta forestale e dell'uso del suolo
Stato vigente

Scala 1:6000

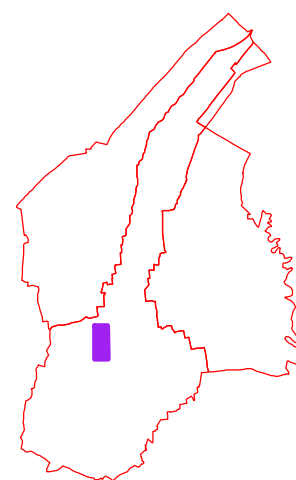


Tav. 3 - Carta forestale e dell'uso del suolo
Stato modificato

Scala 1:6000



**ISTRUTTORIA VARIANTE SPECIFICA AL
PIANO TERRITORIALE DI COORDINAMENTO PROVINCIALE**
proposta dal Piano Strutturale Intercomunale dell'Unione Rubicone e Mare
(Comuni di Gatteo, San Mauro Pascoli, Savignano sul Rubicone)
ai sensi dell'art. 22 della L.R. 20/2000 e ss.mm.ii.
Sistema forestale e boschivo - art. 10 delle norme del PTCP.



COMUNE DI SAVIGNANO SUL RUBICONE



Ortofoto 1998 - Portale Cartografico Nazionale

Scala 1: 6000



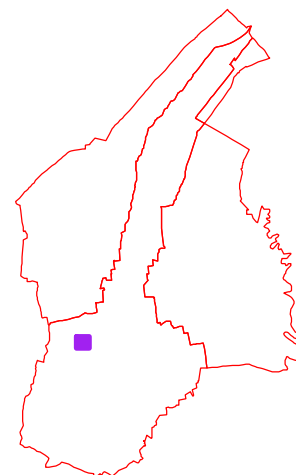
Ortofoto AGEA 2011 - Regione Emilia-Romagna

Scala 1: 6000



ISTRUTTORIA VARIANTE SPECIFICA AL PIANO TERRITORIALE DI COORDINAMENTO PROVINCIALE proposta dal Piano Strutturale Intercomunale dell'Unione Rubicone e Mare (Comuni di Gatteo, San Mauro Pascoli, Savignano sul Rubicone) ai sensi dell'art. 22 della L.R. 20/2000 e ss.mm.ii. Sistema forestale e boschivo - art. 10 delle norme del PTPC.

COMUNE DI SAVIGNANO SUL RUBICONE



LEGENDA

Pianta, gruppo, filare meritevole di tutela

- Filari alberati
- Siepi
- Specie floristiche protette

Formazioni boschive igrofile

Sistema forestale e boschivo

- a Formazioni boschive del piano basale submontano
- b Conifere adulte
- c Rimboschimenti recenti

Sistema delle aree agricole

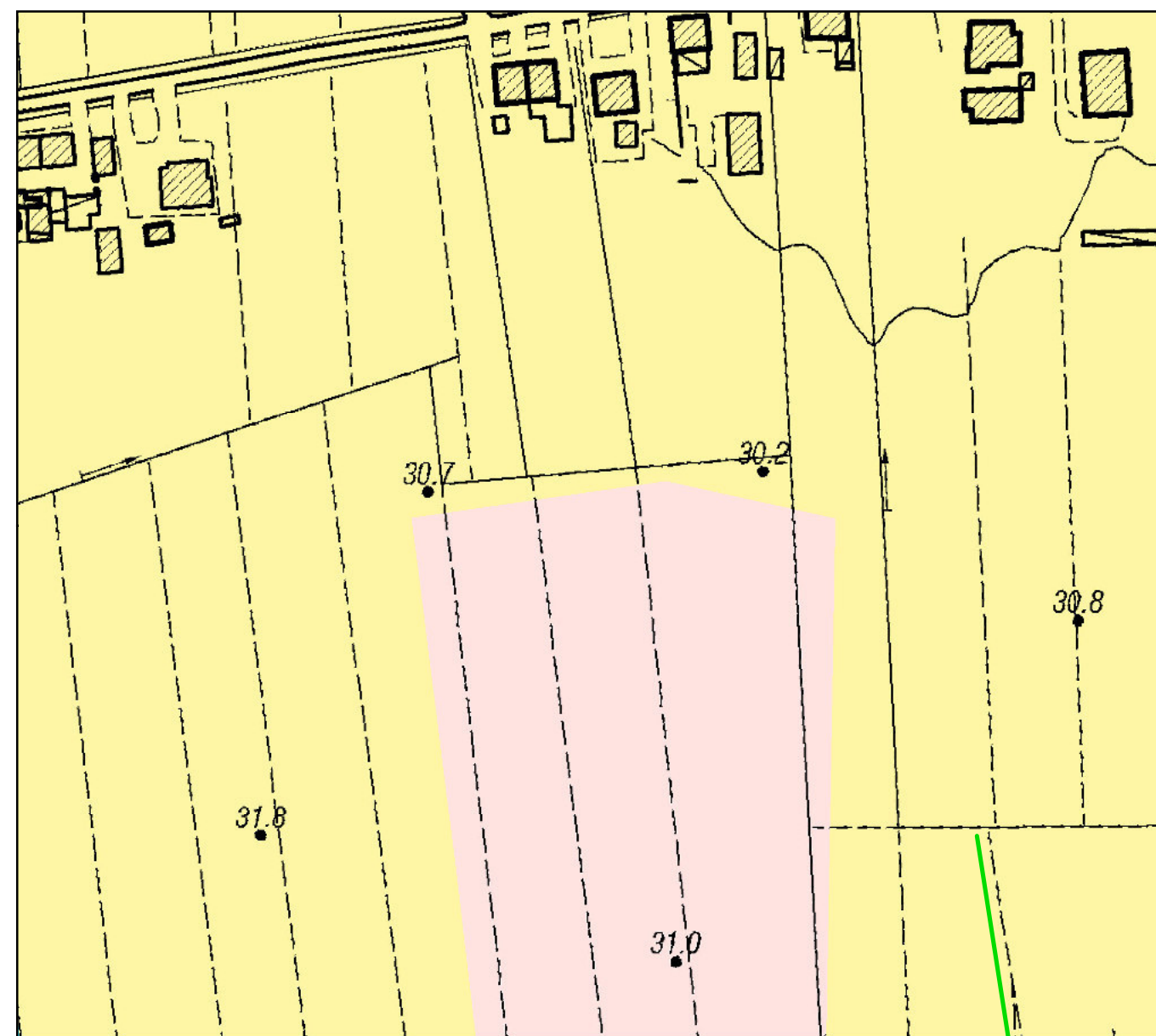
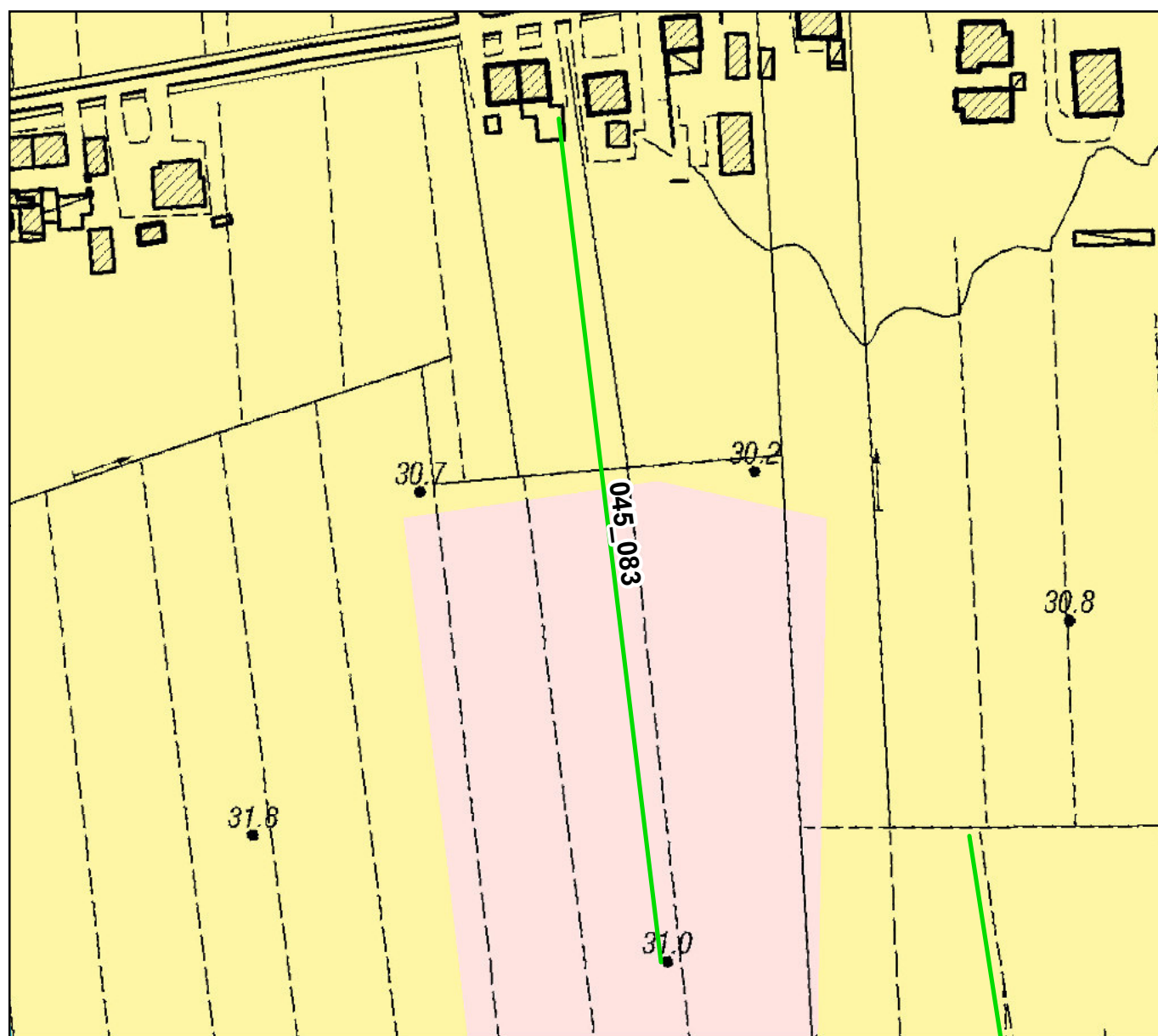
- Prati stabili
- Seminativi
- Colture specializzate

- Corsi d'acqua principali
- Canali di bonifica
- Canale Emiliano Romagnolo

- d Castagneti da frutto
- e Formazioni boschive con dominanza del faggio
- f Boschi misti governati a ceduo

Formazioni non soggette alle disposizioni dell'art. 10 del PTPR

- g Colture agrarie permanenti: arboricoltura e pioppeti specializzati
- h Cespuglieti: ambienti a vegetazione arbustiva o spazi aperti senza o con poca vegetazione



Tav. 3 - Carta forestale e dell'uso del suolo Stato vigente

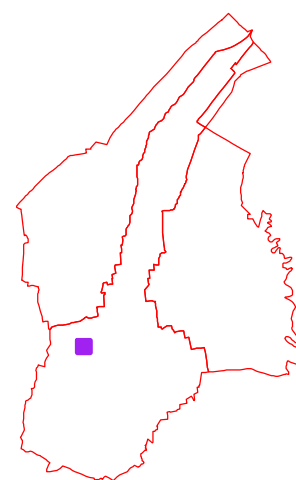
Scala 1:2000

Tav. 3 - Carta forestale e dell'uso del suolo Stato modificato

Scala 1:2000



**ISTRUTTORIA VARIANTE SPECIFICA AL
PIANO TERRITORIALE DI COORDINAMENTO PROVINCIALE**
proposta dal Piano Strutturale Intercomunale dell'Unione Rubicone e Mare
(Comuni di Gatteo, San Mauro Pascoli, Savignano sul Rubicone)
ai sensi dell'art. 22 della L.R. 20/2000 e ss.mm.ii.
Sistema forestale e boschivo - art. 10 delle norme del PTCP.



COMUNE DI SAVIGNANO SUL RUBICONE



Ortofoto 1998 - Portale Cartografico Nazionale

Scala 1:2000



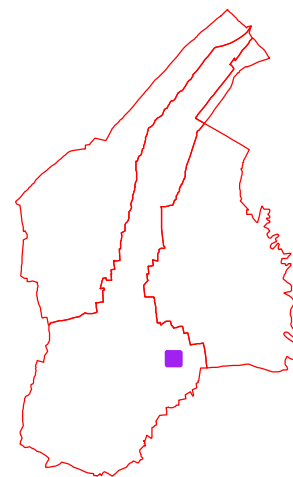
Ortofoto AGEA 2011 - Regione Emilia-Romagna

Scala 1:2000



**ISTRUTTORIA VARIANTE SPECIFICA AL
PIANO TERRITORIALE DI COORDINAMENTO PROVINCIALE**
 proposta dal Piano Strutturale Intercomunale dell'Unione Rubicone e Mare
 (Comuni di Gatteo, San Mauro Pascoli, Savignano sul Rubicone)
 ai sensi dell'art. 22 della L.R. 20/2000 e ss.mm.ii.
 Sistema forestale e boschivo - art. 10 delle norme del PTCP.

COMUNE DI SAVIGNANO SUL RUBICONE



LEGENDA

Pianta, gruppo, filare meritevole di tutela

- Filari alberati
- Siepi
- Specie floristiche protette

Formazioni boschive igrofile

Sistema forestale e boschivo

- a Formazioni boschive del piano basale submontano
- b Conifere adulte
- c Rimboschimenti recenti

Sistema delle aree agricole

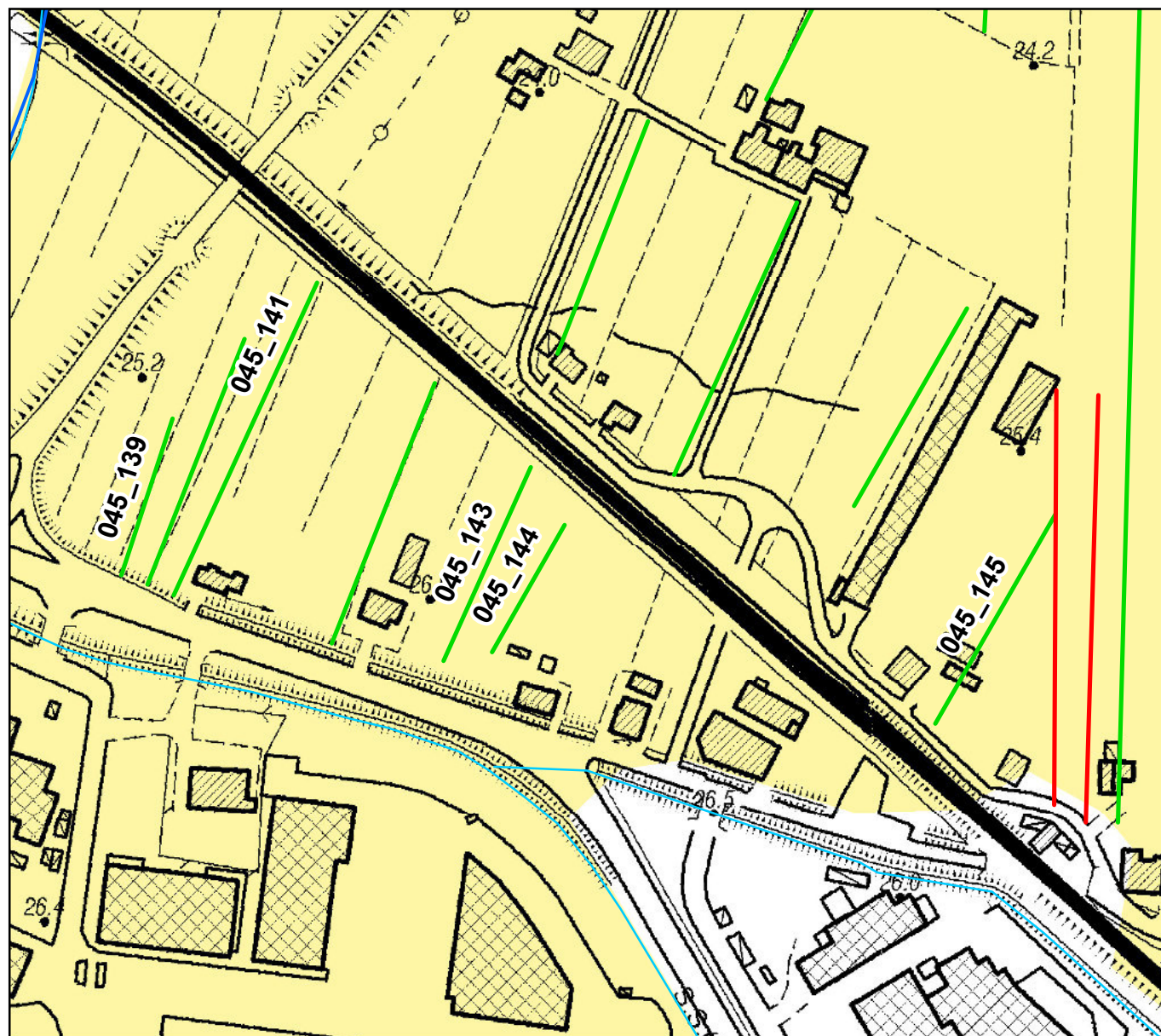
- Prati stabili
- Seminativi
- Colture specializzate

- Corsi d'acqua principali
- Canali di bonifica
- Canale Emiliano Romagnolo

- d Castagneti da frutto
- e Formazioni boschive con dominanza del faggio
- f Boschi misti governati a ceduo

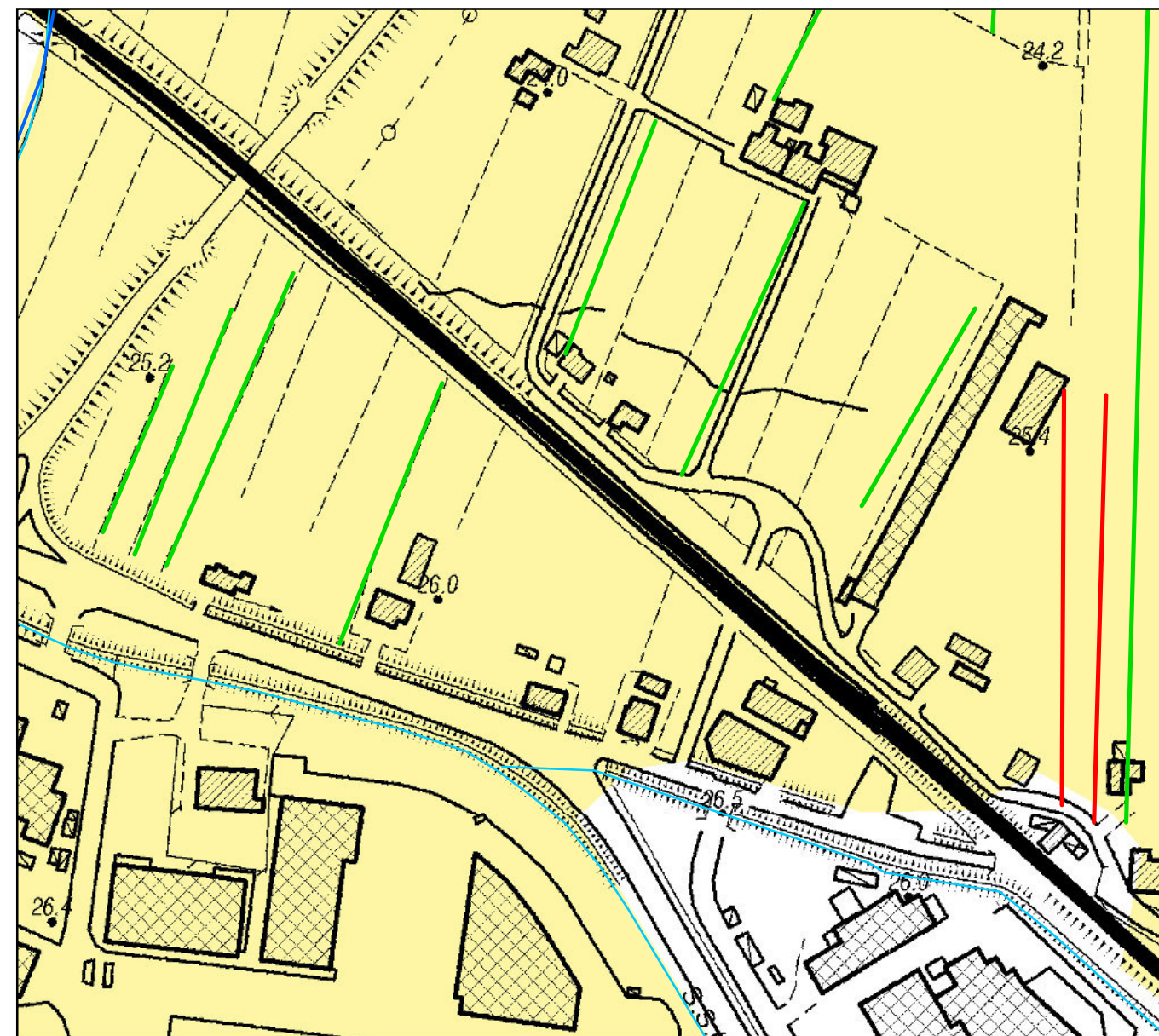
Formazioni non soggette alle disposizioni dell'art. 10 del PTPR

- g Colture agrarie permanenti: arboricoltura e pioppeti specializzati
- h Cespuglieti: ambienti a vegetazione arbustiva o spazi aperti senza o con poca vegetazione



Tav. 3 - Carta forestale e dell'uso del suolo
Stato vigente

Scala 1:2500

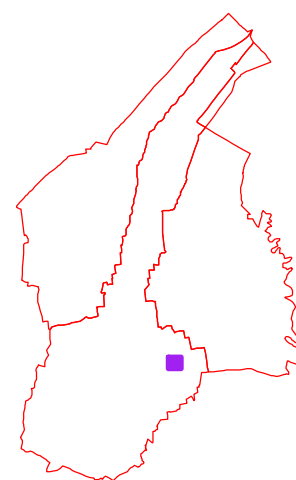


Tav. 3 - Carta forestale e dell'uso del suolo
Stato modificato

Scala 1:2500



**ISTRUTTORIA VARIANTE SPECIFICA AL
PIANO TERRITORIALE DI COORDINAMENTO PROVINCIALE**
proposta dal Piano Strutturale Intercomunale dell'Unione Rubicone e Mare
(Comuni di Gatteo, San Mauro Pascoli, Savignano sul Rubicone)
ai sensi dell'art. 22 della L.R. 20/2000 e ss.mm.ii.
Sistema forestale e boschivo - art. 10 delle norme del PTCP.



COMUNE DI SAVIGNANO SUL RUBICONE



Ortofoto 1998 - Portale Cartografico Nazionale

Scala 1:2500



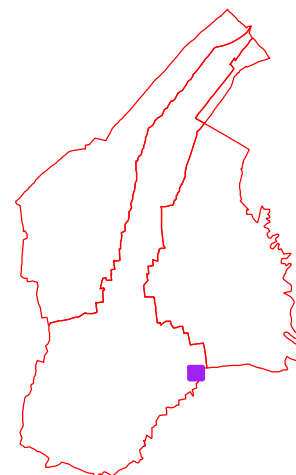
Ortofoto AGEA 2011 - Regione Emilia-Romagna

Scala 1:2500



ISTRUTTORIA VARIANTE SPECIFICA AL PIANO TERRITORIALE DI COORDINAMENTO PROVINCIALE proposta dal Piano Strutturale Intercomunale dell'Unione Rubicone e Mare (Comuni di Gatteo, San Mauro Pascoli, Savignano sul Rubicone) ai sensi dell'art. 22 della L.R. 20/2000 e ss.mm.ii. Sistema forestale e boschivo - art. 10 delle norme del PTCP.

COMUNE DI SAVIGNANO SUL RUBICONE



LEGENDA

Pianta, gruppo, filare meritevole di tutela

- Filari alberati
- Siepi
- Specie floristiche protette

Formazioni boschive igrofile

Sistema forestale e boschivo

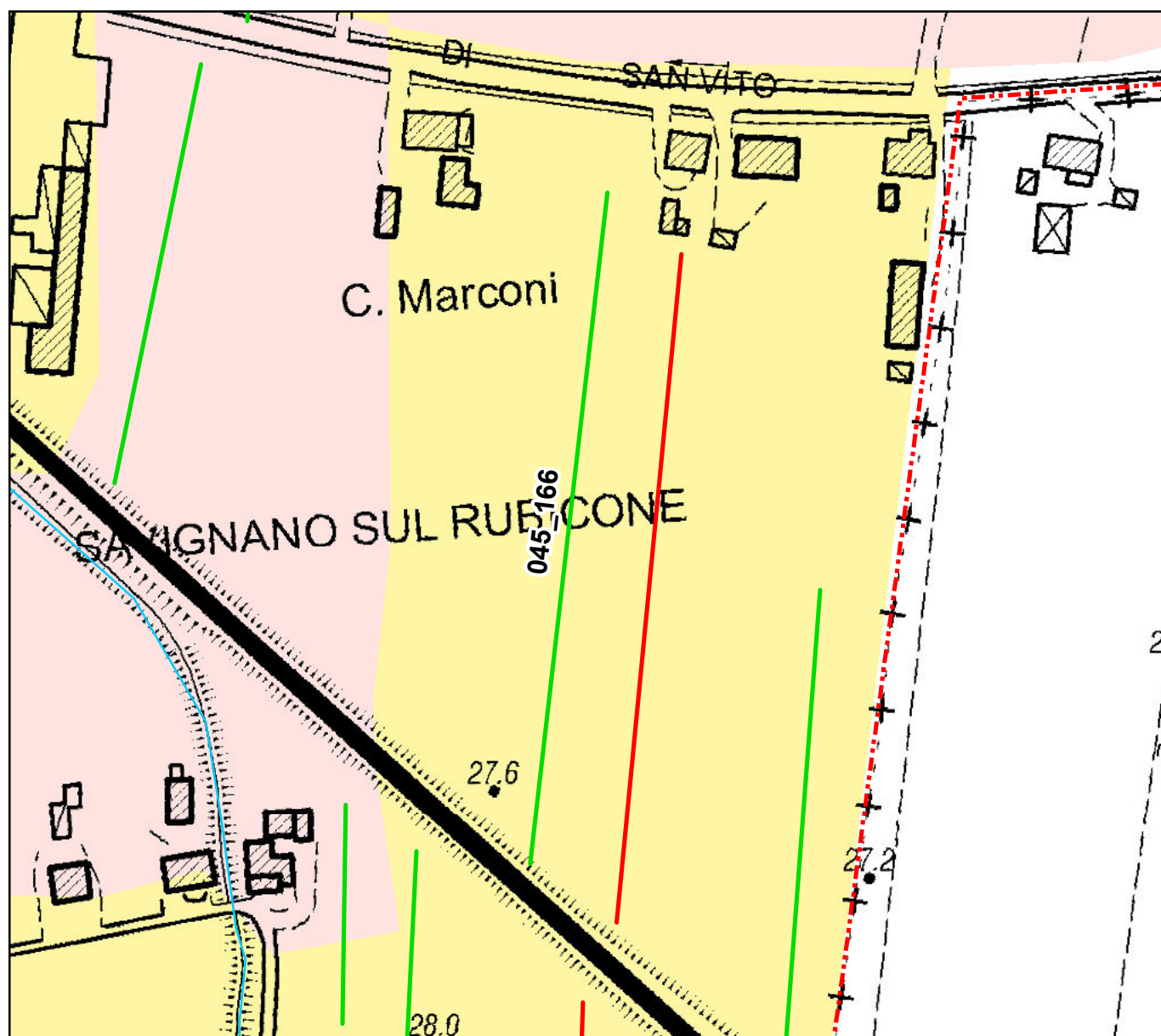
- a Formazioni boschive del piano basale submontano
- b Conifere adulte
- c Rimboschimenti recenti

Formazioni non soggette alle disposizioni dell'art. 10 del PTPR

- g Colture agrarie permanenti: arboricoltura e pioppeti specializzati
- h Cespuglieti: ambienti a vegetazione arbustiva o spazi aperti senza o con poca vegetazione

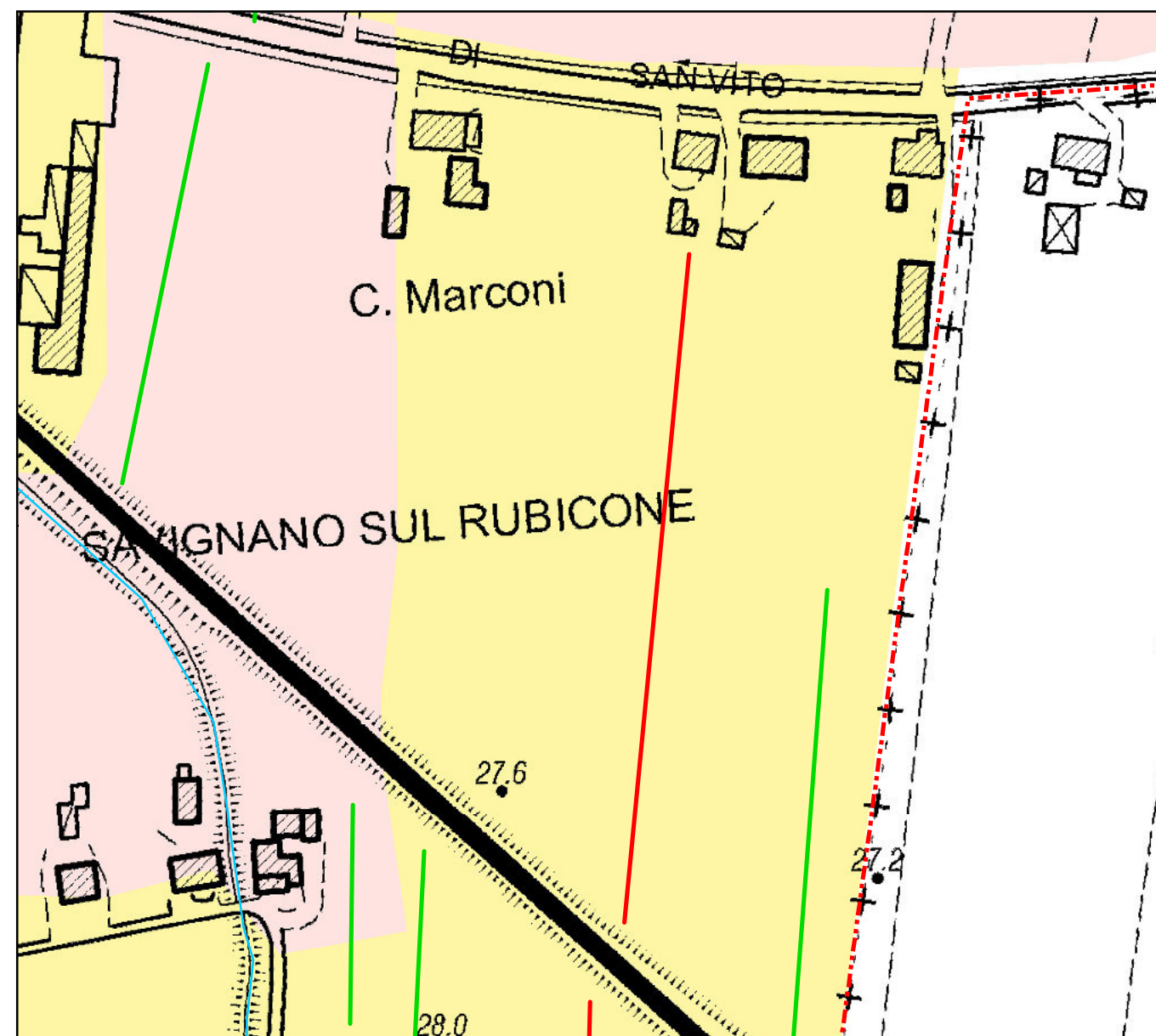
Sistema delle aree agricole

- Prati stabili
- Seminativi
- Colture specializzate
- Corsi d'acqua principali
- Canali di bonifica
- Canale Emiliano Romagnolo
- d Castagneti da frutto
- e Formazioni boschive con dominanza del faggio
- f Boschi misti governati a ceduo



Tav. 3 - Carta forestale e dell'uso del suolo Stato vigente

Scala 1:2000

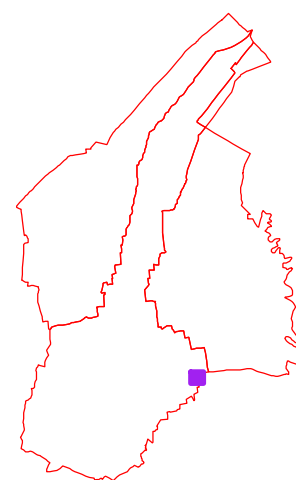


Tav. 3 - Carta forestale e dell'uso del suolo Stato modificato

Scala 1:2000



**ISTRUTTORIA VARIANTE SPECIFICA AL
PIANO TERRITORIALE DI COORDINAMENTO PROVINCIALE**
proposta dal Piano Strutturale Intercomunale dell'Unione Rubicone e Mare
(Comuni di Gatteo, San Mauro Pascoli, Savignano sul Rubicone)
ai sensi dell'art. 22 della L.R. 20/2000 e ss.mm.ii.
Sistema forestale e boschivo - art. 10 delle norme del PTCP.



COMUNE DI SAVIGNANO SUL RUBICONE



Ortofoto 1998 - Portale Cartografico Nazionale

Scala 1:2000



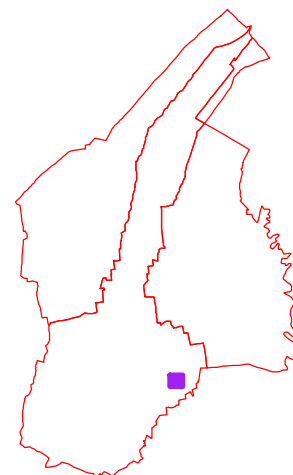
Ortofoto AGEA 2011 - Regione Emilia-Romagna

Scala 1:2000



ISTRUTTORIA VARIANTE SPECIFICA AL PIANO TERRITORIALE DI COORDINAMENTO PROVINCIALE proposta dal Piano Strutturale Intercomunale dell'Unione Rubicone e Mare (Comuni di Gatteo, San Mauro Pascoli, Savignano sul Rubicone) ai sensi dell'art. 22 della L.R. 20/2000 e ss.mm.ii. Sistema forestale e boschivo - art. 10 delle norme del PTCP.

COMUNE DI SAVIGNANO SUL RUBICONE



LEGENDA

Pianta, gruppo, filare meritevole di tutela

- Filari alberati
- Siepi
- Specie floristiche protette

Formazioni boschive igrofile

Sistema forestale e boschivo

- a Formazioni boschive del piano basale submontano
- b Conifere adulte
- c Rimboschimenti recenti

Sistema delle aree agricole

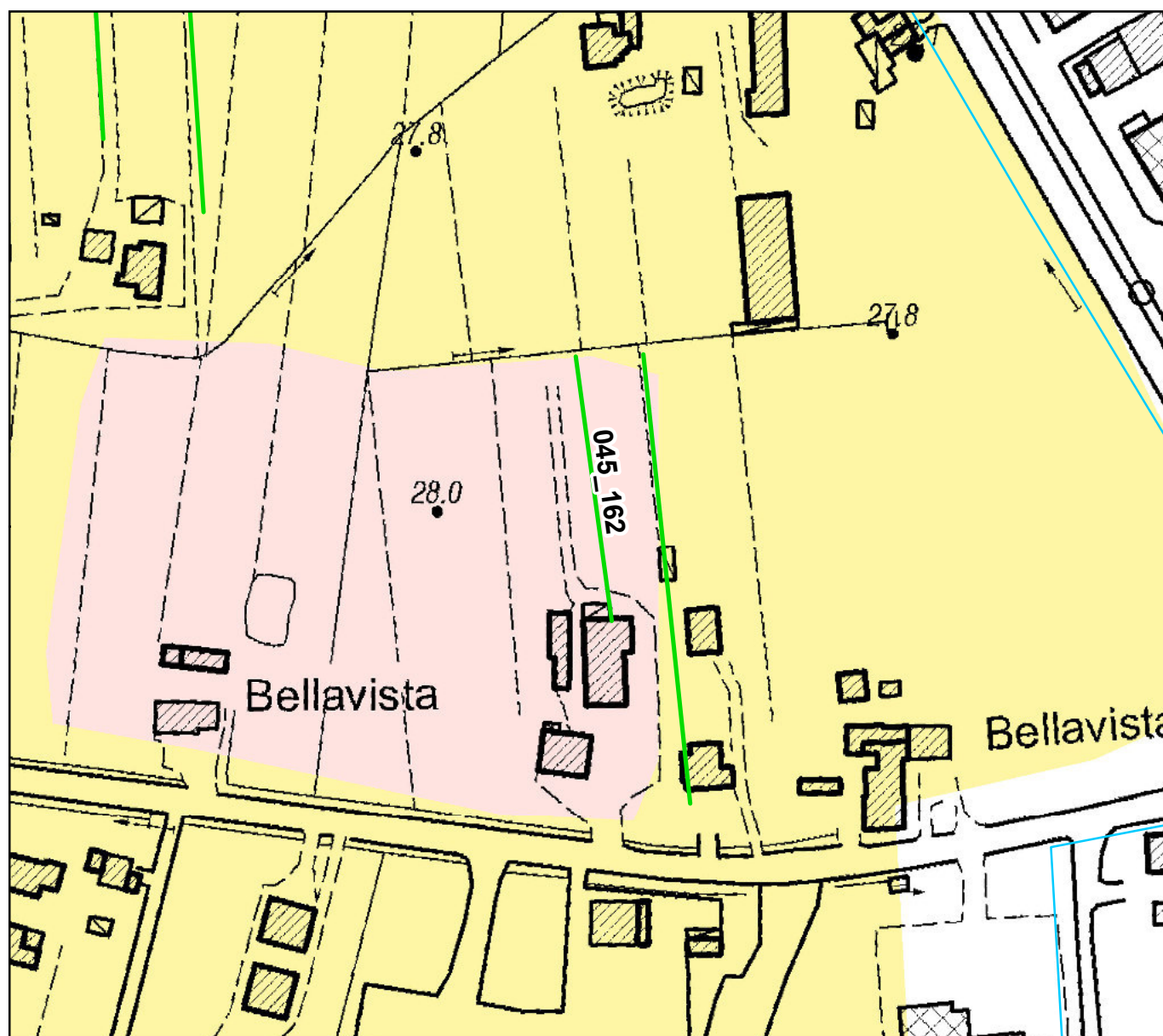
- Prati stabili
- Seminativi
- Colture specializzate

- Corsi d'acqua principali
- Canali di bonifica
- Canale Emiliano Romagnolo

- d Castagneti da frutto
- e Formazioni boschive con dominanza del faggio
- f Boschi misti governati a ceduo

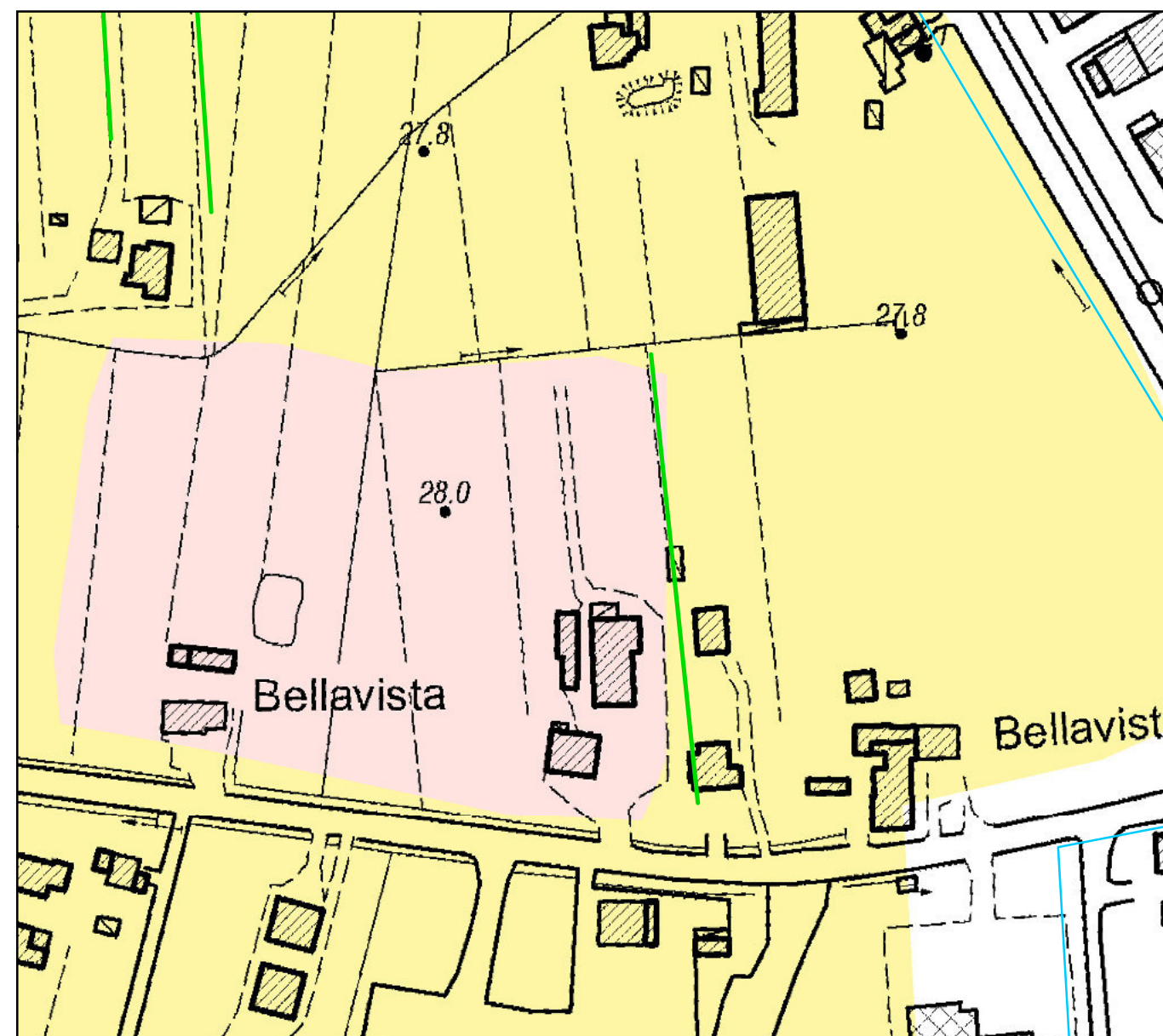
Formazioni non soggette alle disposizioni dell'art. 10 del PTPR

- g Colture agrarie permanenti: arboricoltura e pioppeti specializzati
- h Cespuglieti: ambienti a vegetazione arbustiva o spazi aperti senza o con poca vegetazione



Tav. 3 - Carta forestale e dell'uso del suolo
Stato vigente

Scala 1:2000

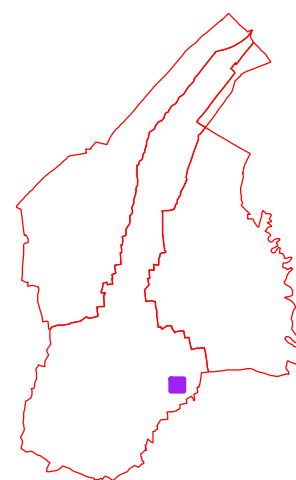


Tav. 3 - Carta forestale e dell'uso del suolo
Stato modificato

Scala 1:2000



**ISTRUTTORIA VARIANTE SPECIFICA AL
PIANO TERRITORIALE DI COORDINAMENTO PROVINCIALE**
proposta dal Piano Strutturale Intercomunale dell'Unione Rubicone e Mare
(Comuni di Gatteo, San Mauro Pascoli, Savignano sul Rubicone)
ai sensi dell'art. 22 della L.R. 20/2000 e ss.mm.ii.
Sistema forestale e boschivo - art. 10 delle norme del PTCP.



COMUNE DI SAVIGNANO SUL RUBICONE



Ortofoto 1998 - Portale Cartografico Nazionale

Scala 1:2000



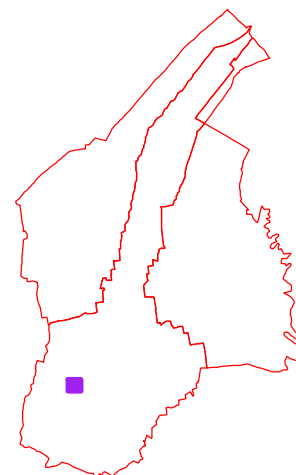
Ortofoto AGEA 2011 - Regione Emilia-Romagna

Scala 1:2000



ISTRUTTORIA VARIANTE SPECIFICA AL PIANO TERRITORIALE DI COORDINAMENTO PROVINCIALE proposta dal Piano Strutturale Intercomunale dell'Unione Rubicone e Mare (Comuni di Gatteo, San Mauro Pascoli, Savignano sul Rubicone) ai sensi dell'art. 22 della L.R. 20/2000 e ss.mm.ii. Sistema forestale e boschivo - art. 10 delle norme del PTPC.

COMUNE DI SAVIGNANO SUL RUBICONE



LEGENDA

Pianta, gruppo, filare meritevole di tutela

- Filari alberati
- Siepi
- Specie floristiche protette

Sistema delle aree agricole

- Prati stabili
- Seminativi
- Colture specializzate

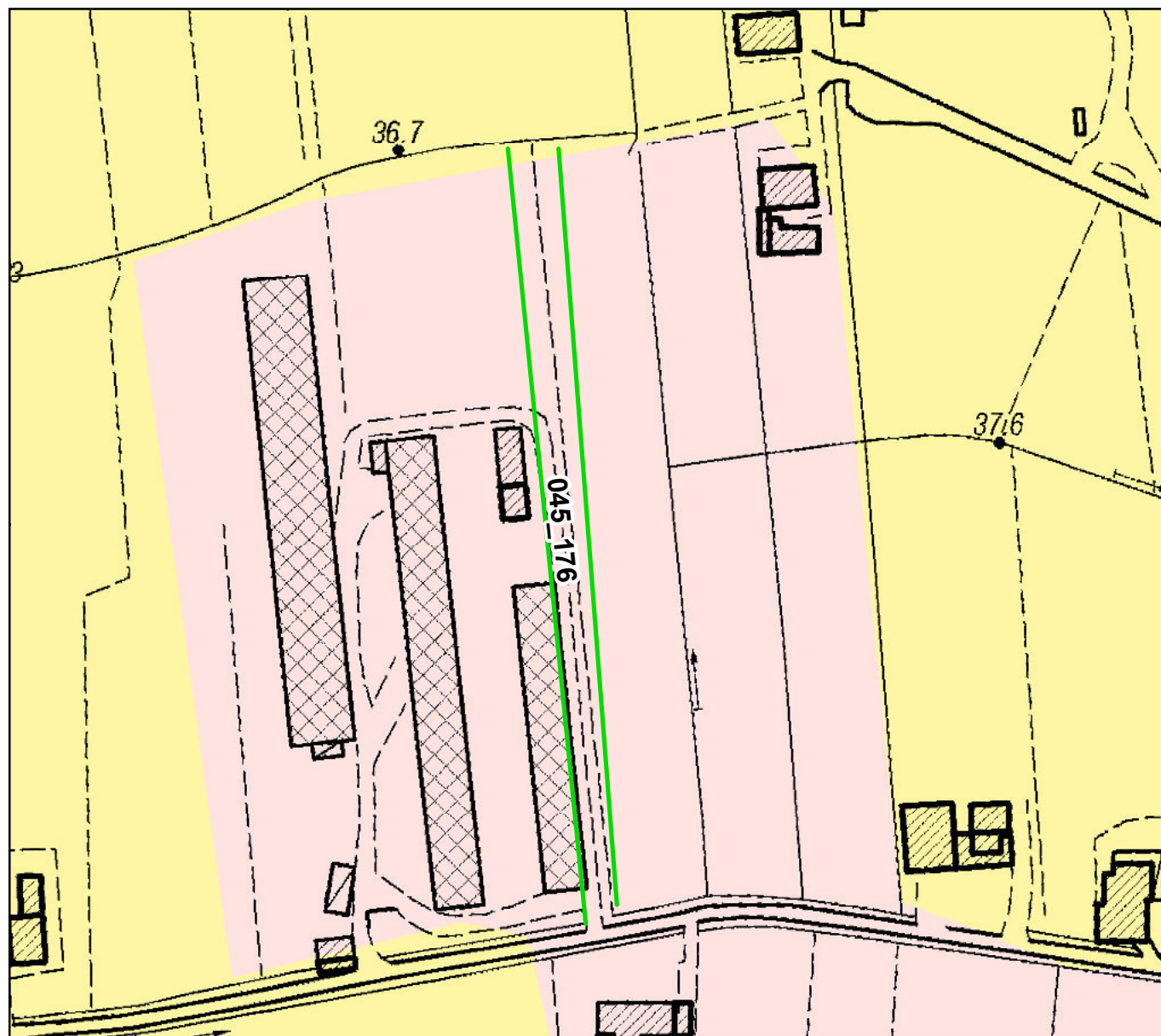
Formazioni boschive igrofile

Sistema forestale e boschivo

- a Formazioni boschive del piano basale submontano
- b Conifere adulte
- c Rimboschimenti recenti
- d Castagneti da frutto
- e Formazioni boschive con dominanza del faggio
- f Boschi misti governati a ceduo

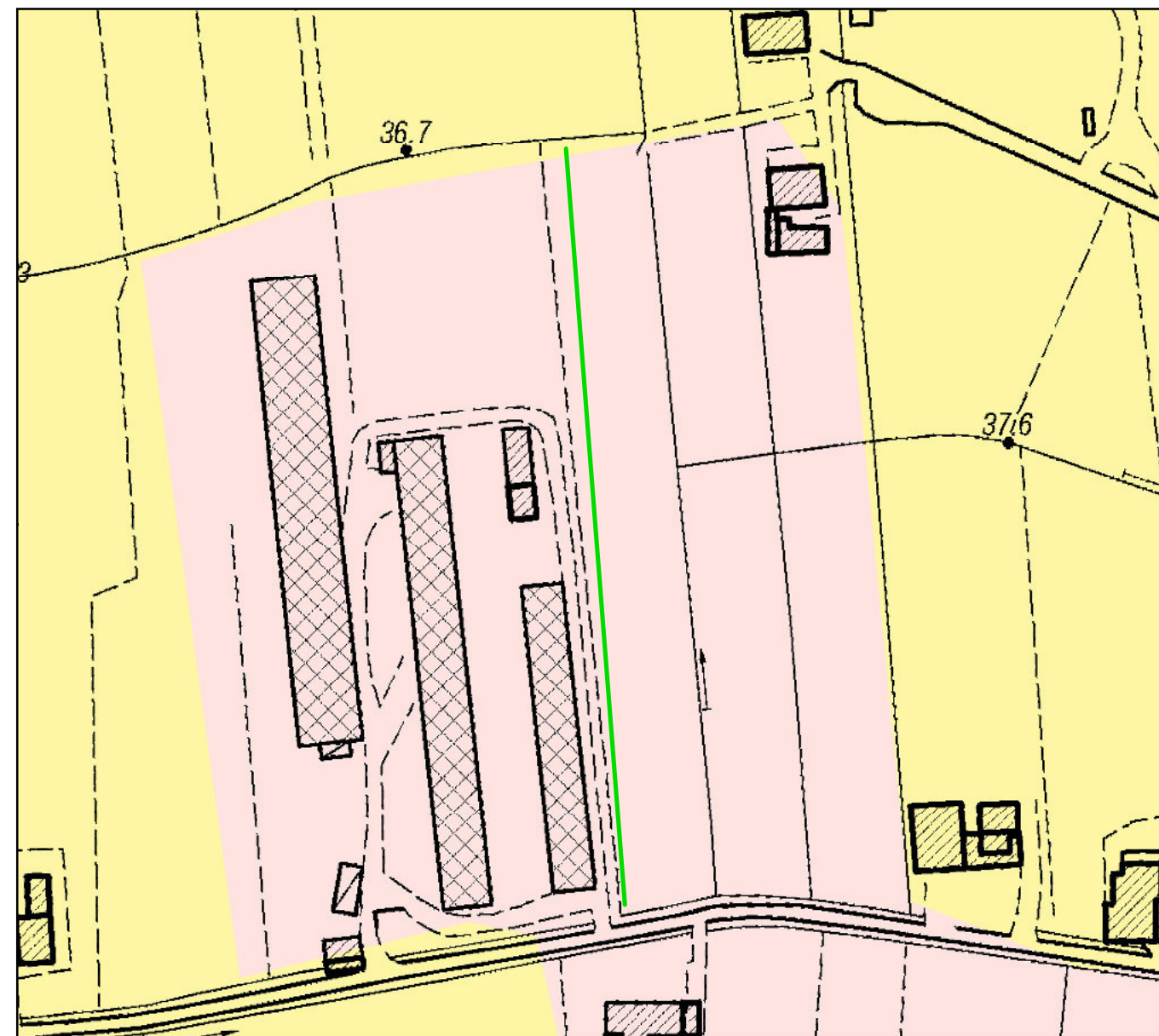
Formazioni non soggette alle disposizioni dell'art. 10 del PTPR

- g Colture agrarie permanenti: arboricoltura e pioppeti specializzati
- h Cespuglieti: ambienti a vegetazione arbustiva o spazi aperti senza o con poca vegetazione



Tav. 3 - Carta forestale e dell'uso del suolo Stato vigente

Scala 1:2000

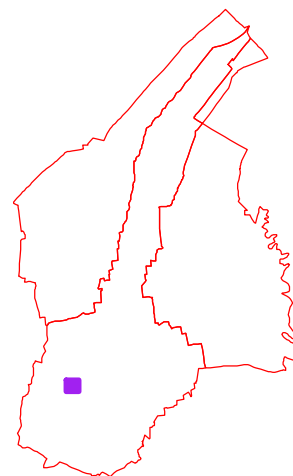


Tav. 3 - Carta forestale e dell'uso del suolo Stato modificato

Scala 1:2000



**ISTRUTTORIA VARIANTE SPECIFICA AL
PIANO TERRITORIALE DI COORDINAMENTO PROVINCIALE**
proposta dal Piano Strutturale Intercomunale dell'Unione Rubicone e Mare
(Comuni di Gatteo, San Mauro Pascoli, Savignano sul Rubicone)
ai sensi dell'art. 22 della L.R. 20/2000 e ss.mm.ii.
Sistema forestale e boschivo - art. 10 delle norme del PTCP.



COMUNE DI SAVIGNANO SUL RUBICONE



Ortofoto 1998 - Portale Cartografico Nazionale

Scala 1:2000



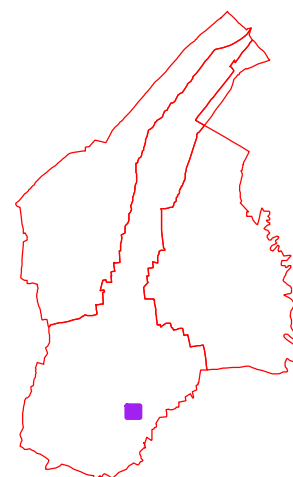
Ortofoto AGEA 2011 - Regione Emilia-Romagna

Scala 1:2000



ISTRUTTORIA VARIANTE SPECIFICA AL PIANO TERRITORIALE DI COORDINAMENTO PROVINCIALE proposta dal Piano Strutturale Intercomunale dell'Unione Rubicone e Mare (Comuni di Gatteo, San Mauro Pascoli, Savignano sul Rubicone) ai sensi dell'art. 22 della L.R. 20/2000 e ss.mm.ii. Sistema forestale e boschivo - art. 10 delle norme del PTCP.

COMUNE DI SAVIGNANO SUL RUBICONE



LEGENDA

Pianta, gruppo, filare meritevole di tutela

- Filari alberati
- Siepi
- Specie floristiche protette

Formazioni boschive igrofile

Sistema forestale e boschivo

- a Formazioni boschive del piano basale submontano
- b Conifere adulte
- c Rimboschimenti recenti

Sistema delle aree agricole

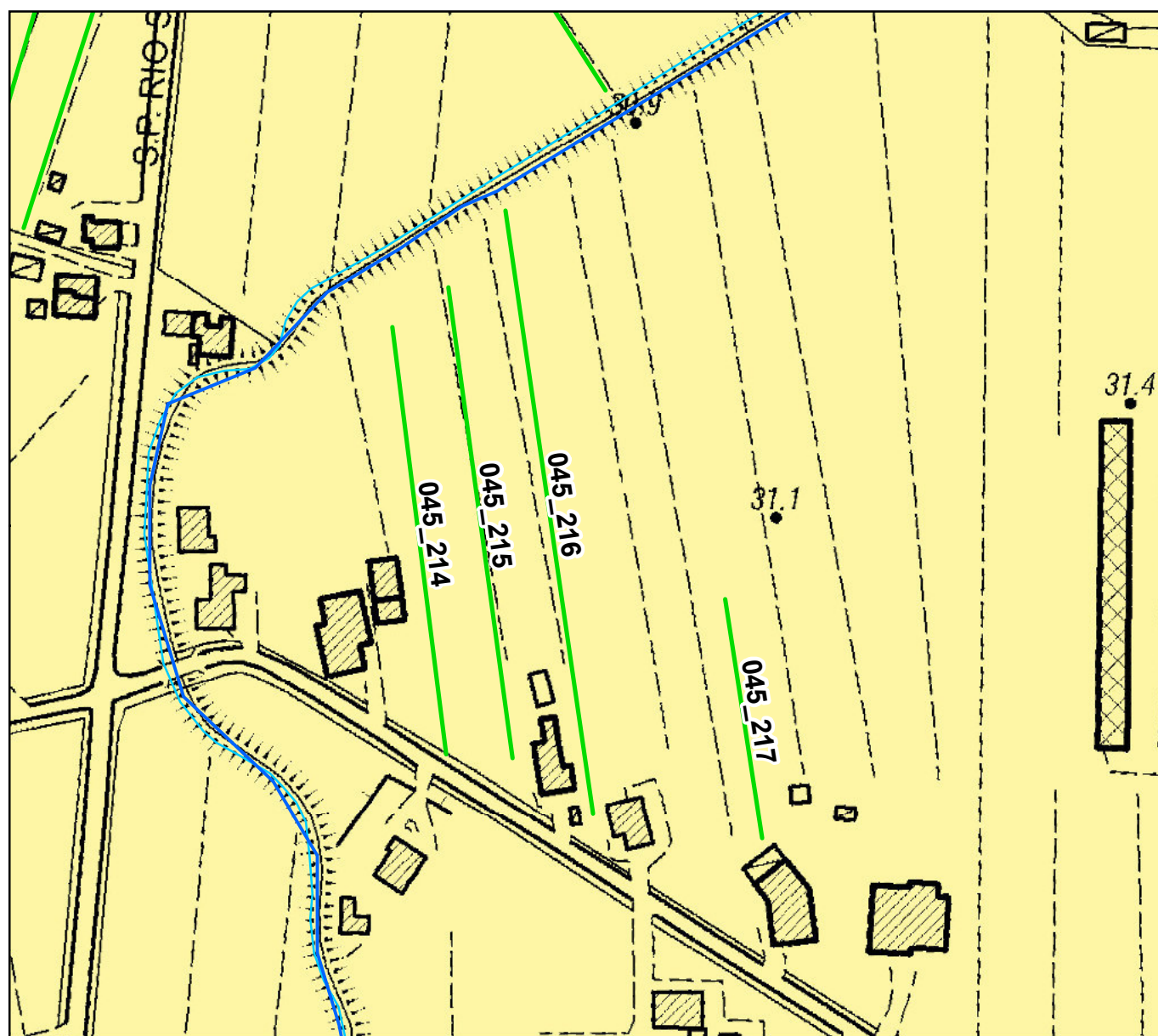
- Prati stabili
- Seminativi
- Colture specializzate

- Corsi d'acqua principali
- Canali di bonifica
- Canale Emiliano Romagnolo

- d Castagneti da frutto
- e Formazioni boschive con dominanza del faggio
- f Boschi misti governati a ceduo

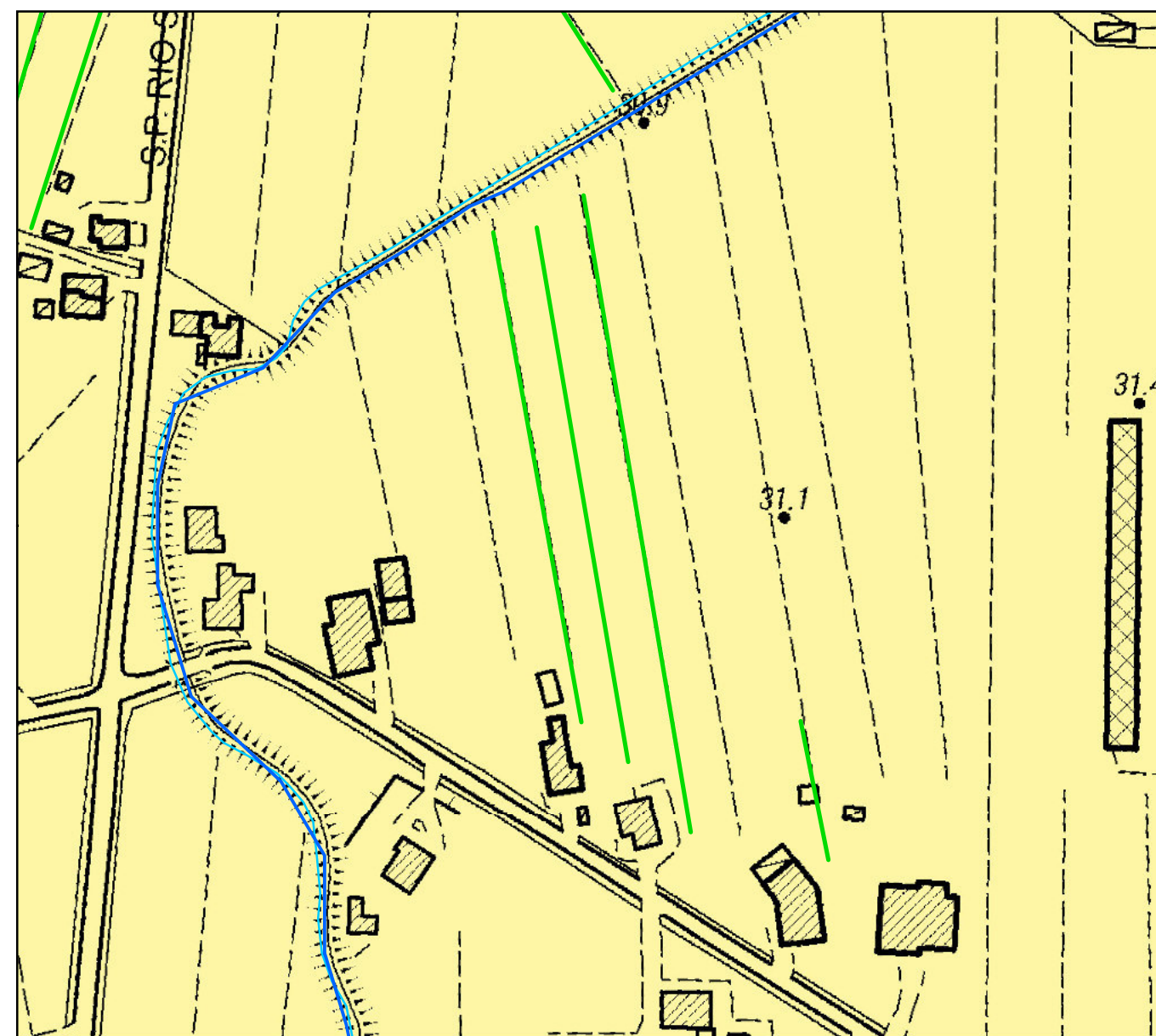
Formazioni non soggette alle disposizioni dell'art. 10 del PTPR

- g Colture agrarie permanenti: arboricoltura e pioppeti specializzati
- h Cespuglieti: ambienti a vegetazione arbustiva o spazi aperti senza o con poca vegetazione



Tav. 3 - Carta forestale e dell'uso del suolo
Stato vigente

Scala 1:2000

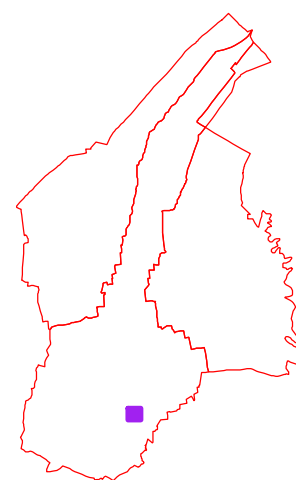


Tav. 3 - Carta forestale e dell'uso del suolo
Stato modificato

Scala 1:2000



**ISTRUTTORIA VARIANTE SPECIFICA AL
PIANO TERRITORIALE DI COORDINAMENTO PROVINCIALE**
proposta dal Piano Strutturale Intercomunale dell'Unione Rubicone e Mare
(Comuni di Gatteo, San Mauro Pascoli, Savignano sul Rubicone)
ai sensi dell'art. 22 della L.R. 20/2000 e ss.mm.ii.
Sistema forestale e boschivo - art. 10 delle norme del PTCP.



COMUNE DI SAVIGNANO SUL RUBICONE



Ortofoto 1998 - Portale Cartografico Nazionale

Scala 1:2000



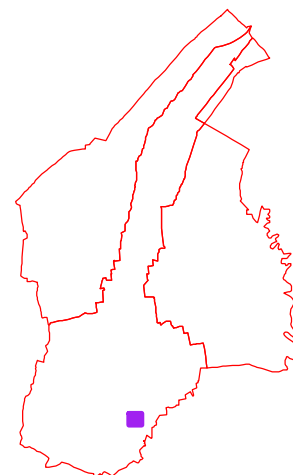
Ortofoto AGEA 2011 - Regione Emilia-Romagna

Scala 1:2000



**ISTRUTTORIA VARIANTE SPECIFICA AL
PIANO TERRITORIALE DI COORDINAMENTO PROVINCIALE**
 proposta dal Piano Strutturale Intercomunale dell'Unione Rubicone e Mare
 (Comuni di Gatteo, San Mauro Pascoli, Savignano sul Rubicone)
 ai sensi dell'art. 22 della L.R. 20/2000 e ss.mm.ii.
 Sistema forestale e boschivo - art. 10 delle norme del PTCP.

COMUNE DI SAVIGNANO SUL RUBICONE



LEGENDA

Pianta, gruppo, filare meritevole di tutela

- Filari alberati
- Siepi
- Specie floristiche protette

- Formazioni boschive igrofile

Sistema forestale e boschivo

- a Formazioni boschive del piano basale submontano
- b Conifere adulte
- c Rimboschimenti recenti

Sistema delle aree agricole

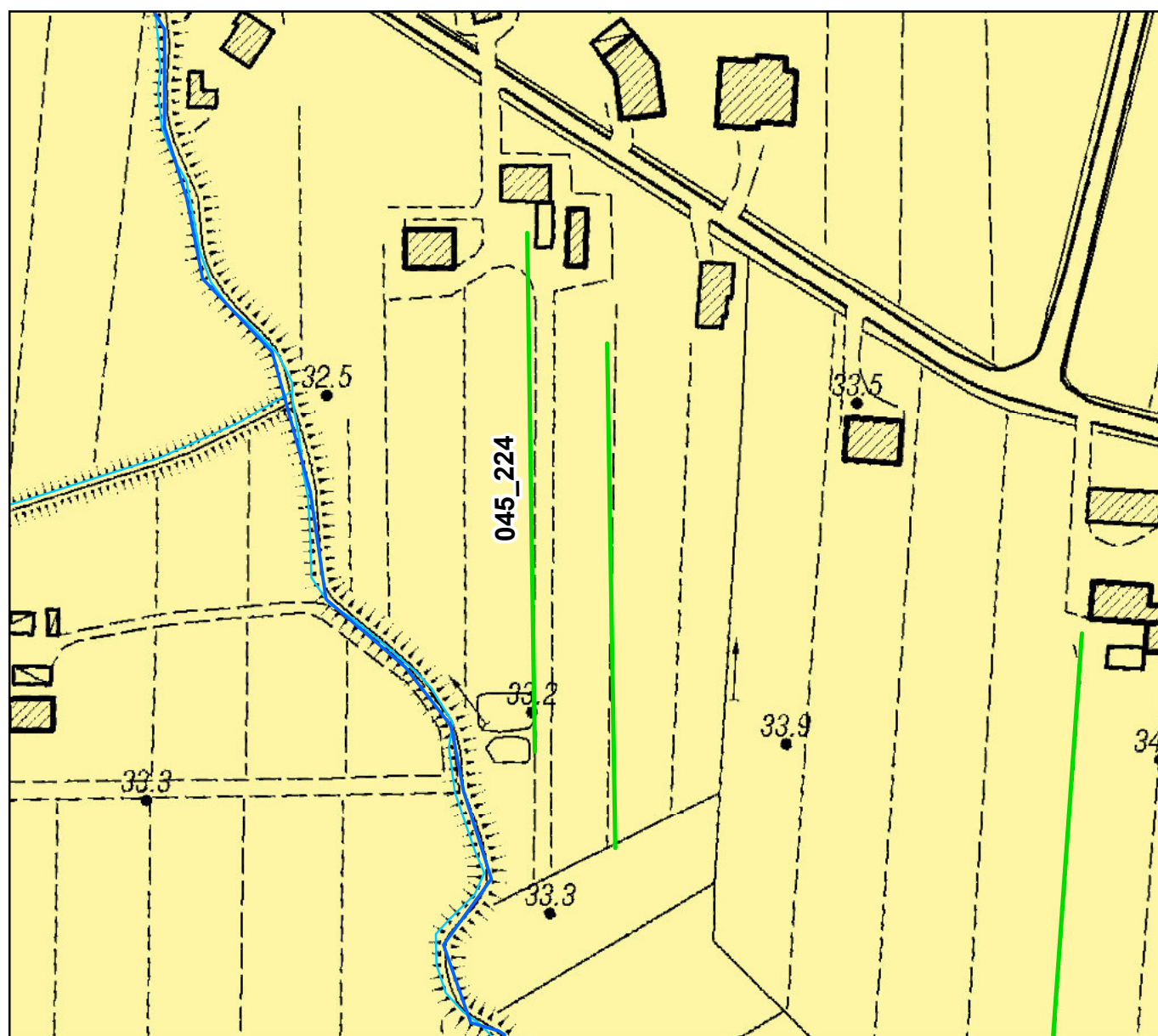
- Prati stabili
- Seminativi
- Colture specializzate

- Corsi d'acqua principali
- Canali di bonifica
- Canale Emiliano Romagnolo

- d Castagneti da frutto
- e Formazioni boschive con dominanza del faggio
- f Boschi misti governati a ceduo

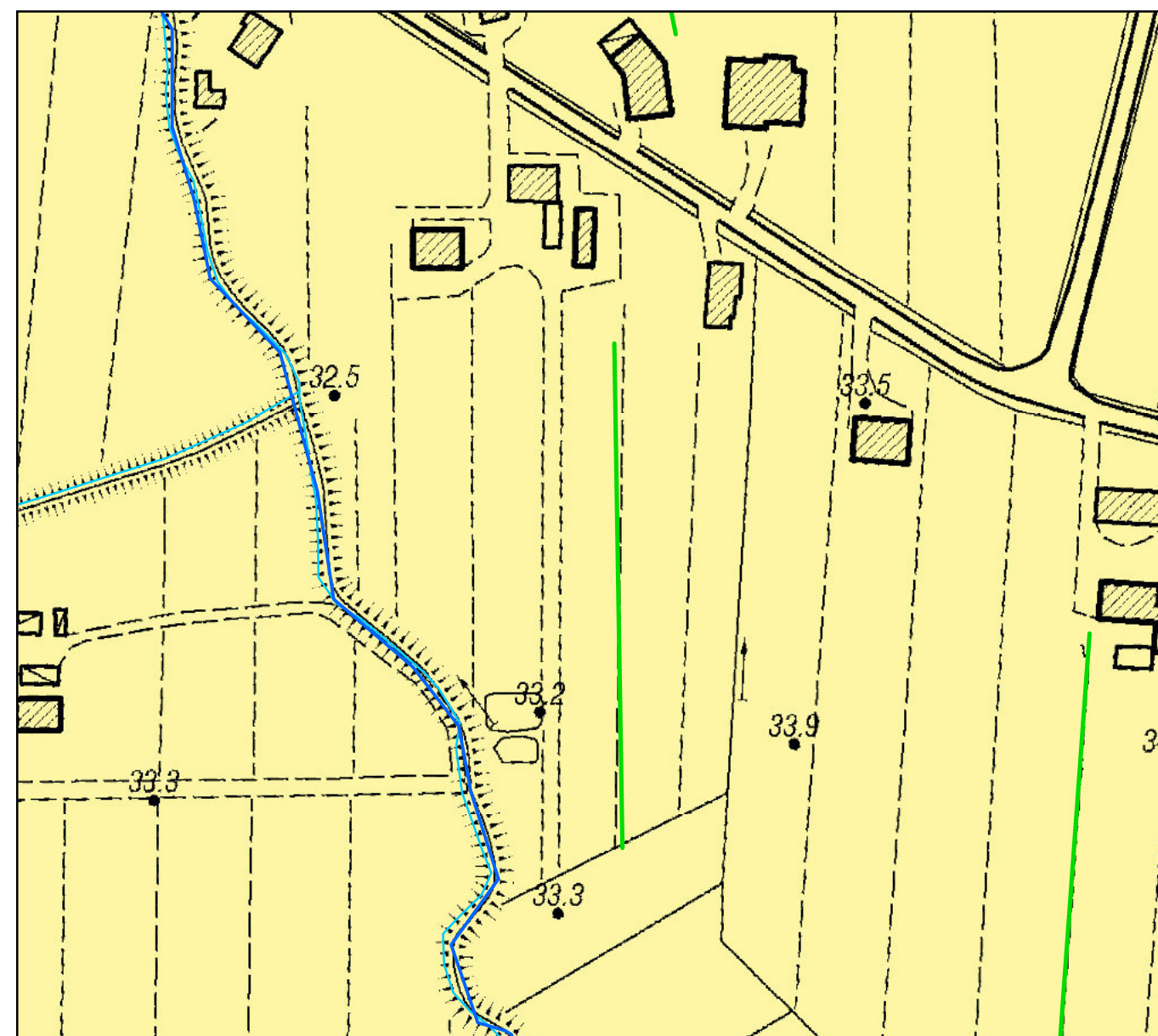
Formazioni non soggette alle disposizioni dell'art. 10 del PTPR

- g Colture agrarie permanenti: arboricoltura e pioppeti specializzati
- h Cespuglieti: ambienti a vegetazione arbustiva o spazi aperti senza o con poca vegetazione



Tav. 3 - Carta forestale e dell'uso del suolo
Stato vigente

Scala 1:2000

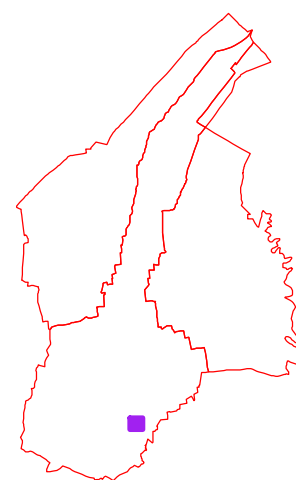


Tav. 3 - Carta forestale e dell'uso del suolo
Stato modificato

Scala 1:2000



**ISTRUTTORIA VARIANTE SPECIFICA AL
PIANO TERRITORIALE DI COORDINAMENTO PROVINCIALE**
proposta dal Piano Strutturale Intercomunale dell'Unione Rubicone e Mare
(Comuni di Gatteo, San Mauro Pascoli, Savignano sul Rubicone)
ai sensi dell'art. 22 della L.R. 20/2000 e ss.mm.ii.
Sistema forestale e boschivo - art. 10 delle norme del PTCP.



COMUNE DI SAVIGNANO SUL RUBICONE



Ortofoto 1998 - Portale Cartografico Nazionale

Scala 1:2000



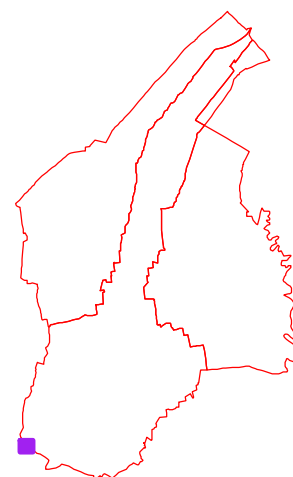
Ortofoto AGEA 2011 - Regione Emilia-Romagna

Scala 1:2000



ISTRUTTORIA VARIANTE SPECIFICA AL PIANO TERRITORIALE DI COORDINAMENTO PROVINCIALE proposta dal Piano Strutturale Intercomunale dell'Unione Rubicone e Mare (Comuni di Gatteo, San Mauro Pascoli, Savignano sul Rubicone) ai sensi dell'art. 22 della L.R. 20/2000 e ss.mm.ii. Sistema forestale e boschivo - art. 10 delle norme del PTCP.

COMUNE DI SAVIGNANO SUL RUBICONE



LEGENDA

Pianta, gruppo, filare meritevole di tutela

- Filari alberati
- Siepi
- Specie floristiche protette

Formazioni boschive igrofile

Sistema forestale e boschivo

- a Formazioni boschive del piano basale submontano
- b Conifere adulte
- c Rimboschimenti recenti

Sistema delle aree agricole

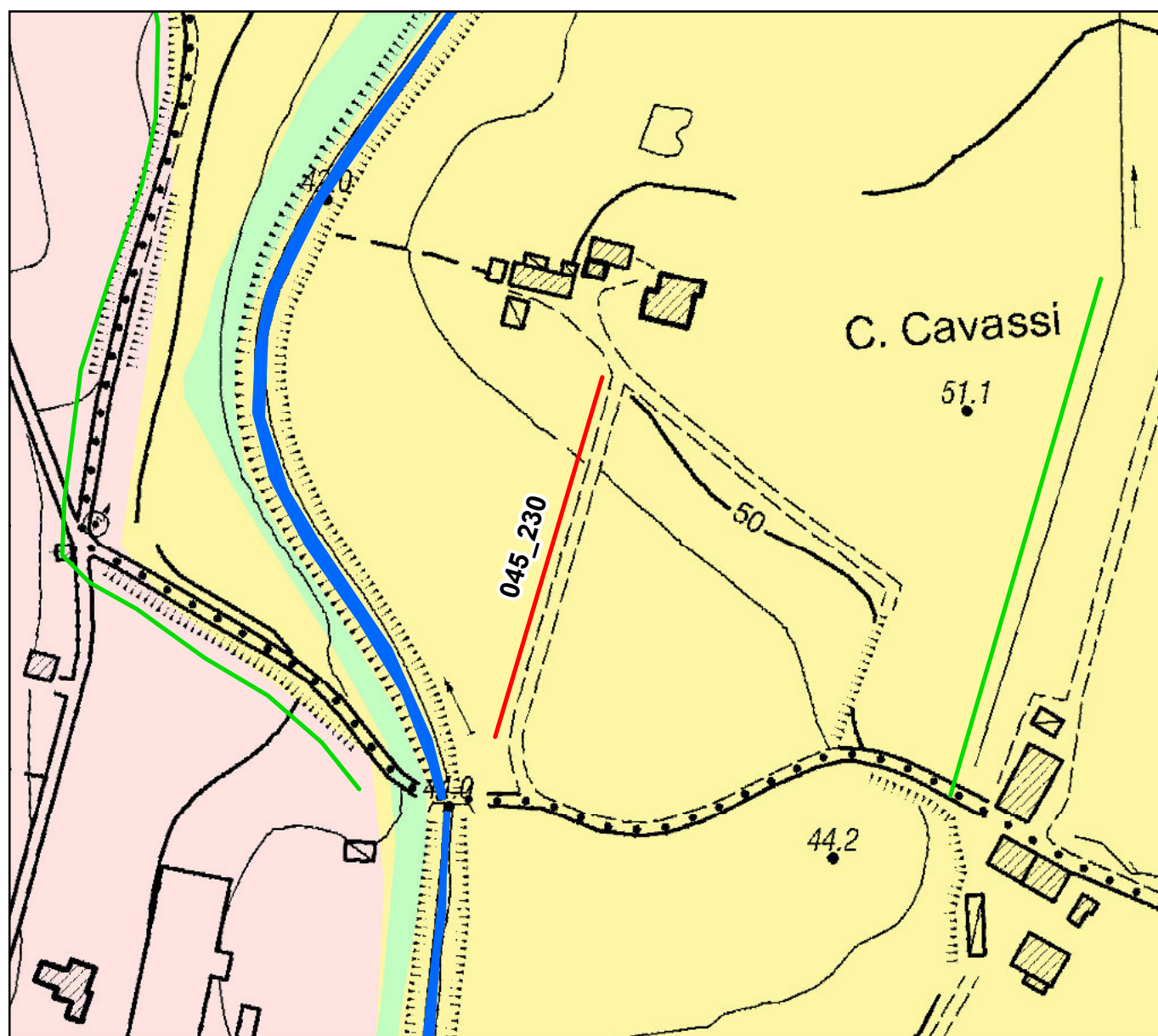
- Prati stabili
- Seminativi
- Colture specializzate

- Corsi d'acqua principali
- Canali di bonifica
- Canale Emiliano Romagnolo

- d Castagneti da frutto
- e Formazioni boschive con dominanza del faggio
- f Boschi misti governati a ceduo

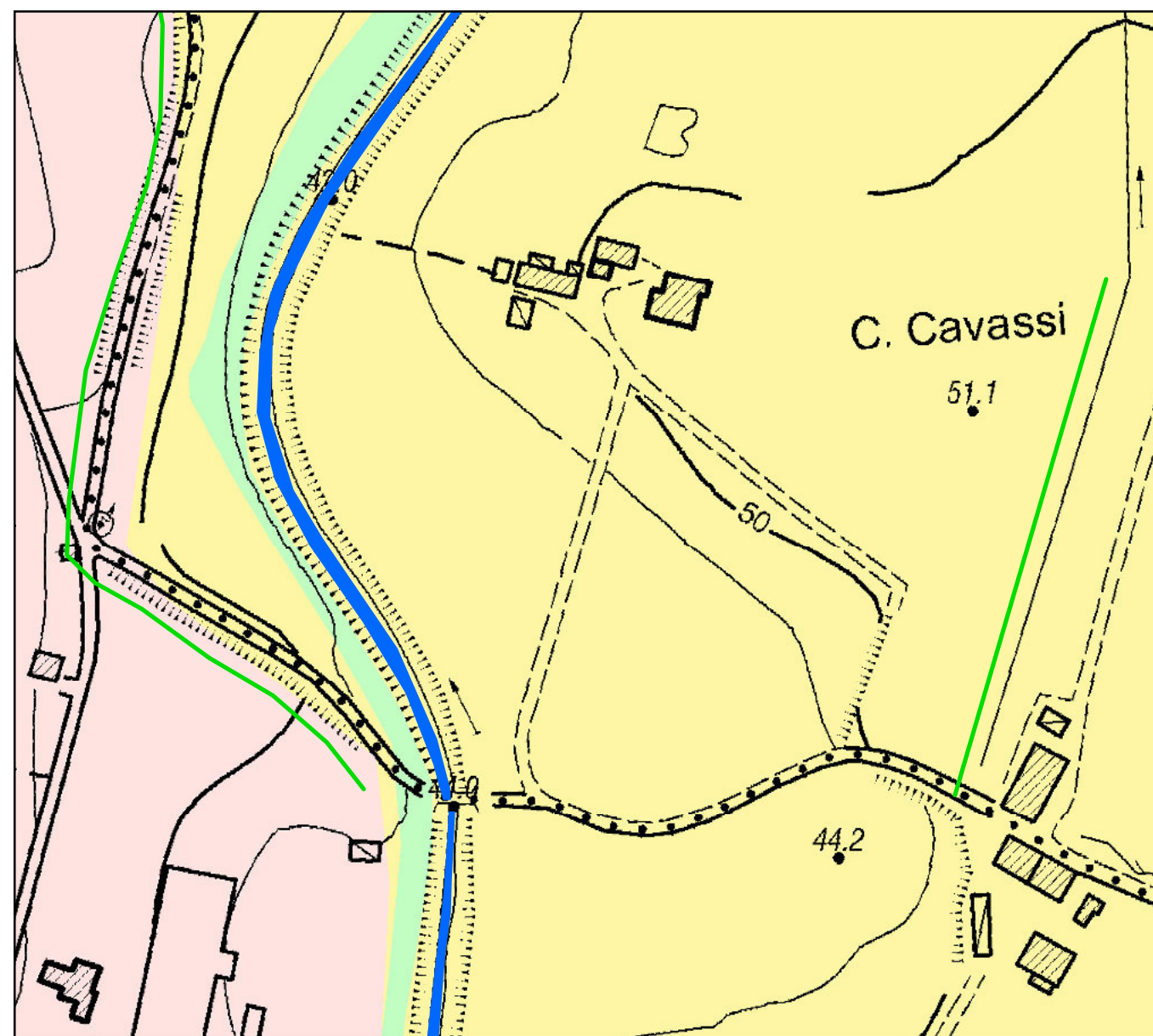
Formazioni non soggette alle disposizioni dell'art. 10 del PTPR

- g Colture agrarie permanenti: arboricoltura e pioppeti specializzati
- h Cespuglieti: ambienti a vegetazione arbustiva o spazi aperti senza o con poca vegetazione



Tav. 3 - Carta forestale e dell'uso del suolo Stato vigente

Scala 1:2000

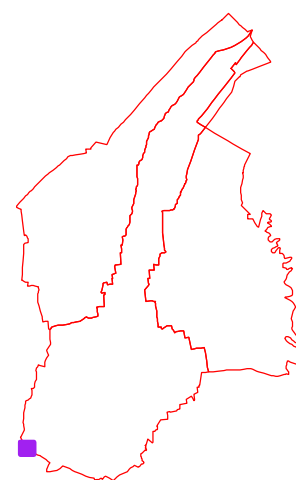


Tav. 3 - Carta forestale e dell'uso del suolo Stato modificato

Scala 1:2000



**ISTRUTTORIA VARIANTE SPECIFICA AL
PIANO TERRITORIALE DI COORDINAMENTO PROVINCIALE**
proposta dal Piano Strutturale Intercomunale dell'Unione Rubicone e Mare
(Comuni di Gatteo, San Mauro Pascoli, Savignano sul Rubicone)
ai sensi dell'art. 22 della L.R. 20/2000 e ss.mm.ii.
Sistema forestale e boschivo - art. 10 delle norme del PTCP.



COMUNE DI SAVIGNANO SUL RUBICONE



Ortofoto 1998 - Portale Cartografico Nazionale

Scala 1:2000



Ortofoto AGEA 2011 - Regione Emilia-Romagna

Scala 1:2000