

**Parte seconda - N. 235**

**Anno 47**

**21 settembre 2016**

**N. 280**

**Sommario**

**PIANTE ORGANICHE FARMACIE**

COMUNE DI BELLARIA IGEA MARINA (RIMINI)  
Approvazione della Pianta Organica delle Farmacie.....3

COMUNE DI BIBBIANO (REGGIO NELL'EMILIA)  
Approvazione Pianta Organica delle Farmacie del Comune di Bibbiano ai sensi dell'art. 20, comma 1 della L. n. 2/2016 .....9

COMUNE DI BONDENO (FERRARA)  
Pianta Organica delle Farmacie del Comune di Bondeno (Ferrara) - Anno 2016 - Conferma.....13

COMUNE DI CAMPAGNOLA EMILIA (REGGIO EMILIA)  
Approvazione della Pianta organica delle farmacie .....17

COMUNE DI CARPANETO PIACENTINO (PIACENZA)  
Conferma Pianta organica farmacie anno 2016 .....17

COMUNE DI CARPI (MODENA)  
Avviso di adozione della nuova Pianta Organica delle Farmacie del Comune di Carpi .....20

COMUNE DI CASALGRANDE (REGGIO EMILIA)  
Adozione prima revisione Pianta Organica delle Farmacie Comunali .....44

COMUNE DI CASTEL MAGGIORE (BOLOGNA)  
Farmacie - Pianta Organica - Approvazione definitiva Pianta Organica delle sedi farmaceutiche - Revisione anno 2016 .....44

COMUNE DI CASTEL SAN GIOVANNI (PIACENZA)  
Approvazione revisione della Pianta Organica delle Farmacie.....52

COMUNE DI CASTELDELCI  
Revisione della Pianta Organica delle farmacie .....58

COMUNE DI CASTELFRANCO EMILIA (MODENA)  
Revisione della pianta organica delle farmacie del Comune di Castelfranco Emilia - Anno 2016 .....60

COMUNE DI CASTELLARANO (REGGIO EMILIA)  
Revisione della pianta organica delle farmacie del Comune di Castellarano (Delibera di Giunta Comunale n. 71 del 05/09/2016).....66

COMUNE DI CASTELL'ARQUATO (PIACENZA)  
Approvazione in via definitiva della Pianta Organica delle Farmacie .....67

COMUNE DI CIVITELLA DI ROMAGNA (FORLÌ-CESENA)  
Revisione Pianta organica farmacie anno 2016 .....71

COMUNE DI CORREGGIO (REGGIO EMILIA)  
Conferma della pianta organica delle farmacie del Comune di Correggio ai sensi della L.R. 2/2016 .....73

COMUNE DI DOVADOLA (FORLÌ-CESENA)  
Pianta Organica Farmacie Comune di Dovadola (FC) .....82

COMUNE DI DOZZA (BOLOGNA)  
Conferma pianta organica delle farmacie del territorio comunale anno 2016.....85

COMUNE DI FIDENZA (PARMA)  
Approvazione della Pianta Organica delle Farmacie.....90

COMUNE DI FORLIMPOPOLI (FORLÌ-CESENA)  
Approvazione nuova Pianta organica farmacie del Comune di Forlimpopoli (FC), ai sensi della legge regionale n. 2 del 3/3/2016 .....100

COMUNE DI FORMIGINE (MODENA)  
Farmacie Approvazione Pianta organica anno 2016 art. 20 comma 1 legge regionale 2/2016.....104

COMUNE DI GALEATA (FORLÌ-CESENA)  
Pianta organica delle farmacie del territorio comunale anno 2016 - Conferma .....121

COMUNE DI GROPPARELLO (PIACENZA)  
Conferma della pianta organica delle farmacie del territorio comunale.....123

COMUNE DI IMOLA (BOLOGNA)  
Approvazione della Pianta Organica delle Farmacie.....125

COMUNE DI LONGIANO (FORLÌ-CESENA)  
Revisione Pianta organica farmacie del Comune di Longiano 151

COMUNE DI MIRANDOLA (MODENA)  
Revisione biennale della Pianta Organica delle farmacie del Comune di Mirandola - anno 2016. Conferma.....153

COMUNE DI NOCETO (PARMA)  
L.R. 2/2016: Adozione revisione Pianta Organica delle Farmacie del Comune di Noceto - Anno 2016 .....160

COMUNE DI NOVI DI MODENA (MODENA)  
Conferma della Pianta organica delle farmacie nel territorio comunale di Novi di Modena ai sensi della L.R. 2/2016.....165

## COMUNE DI PENNABILLI (RIMINI)

Revisione Pianta Organica farmacia del Comune di Pennabilli - Art. 20 c. 1 della Legge Regionale 03/03/2016, n. 2 .....169

## COMUNE DI PIACENZA

Approvazione Pianta organica farmacie anno 2016 .....171

## COMUNE DI PIEVE DI CENTO (BOLOGNA)

Comunicato del Responsabile di Settore in merito alla adozione della deliberazione di conferma della Pianta organica delle Farmacie del Comune di Pieve di Cento.....181

## COMUNE DI PIOZZANO (PIACENZA)

Pianta organica delle farmacie del Comune di Piozzano - Anno 2016 - Conferma .....184

## COMUNE DI PODENZANO (PIACENZA)

L.R. 3/3/2016 n. 2 – Conferma definitiva Pianta organica farmacie sul territorio comunale di Podenzano - art. 20 comma 1 L.R. 2/2016 .....187

## COMUNE DI POLESINE-ZIBELLO (PARMA)

Adozione della Pianta organica delle farmacie del Comune di Polesine Zibello .....189

## COMUNE DI PORTICO E SAN BENEDETTO (FORLÌ-CESENA)

Revisione Pianta organica farmacie del Comune di Portico e San Benedetto .....195

## COMUNE DI PREDAPPIO (FORLÌ-CESENA)

Pianta Organica farmacie Comune di Predappio (FC).....198

## COMUNE DI ROCCABIANCA (PARMA)

Pianta organica farmacie del territorio del comune di Roccabianca .....202

## COMUNE DI ROTTOFRENO (PIACENZA)

Avviso di revisione della Pianta Organica delle Farmacie Comuni di Rottofreno (PC).....210

## COMUNE DI SAN CESARIO SUL PANARO (MODENA)

Revisione della pianta organica delle farmacie del Comune di S.Cesario sul Panaro - Anno 2016 .....215

## COMUNE DI SAN FELICE SUL PANARO (MODENA)

Prima revisione della pianta organica delle farmacie del Comune di San Felice sul Panaro (MO).....219

## COMUNE DI SAN MARTINO IN RIO (REGGIO EMILIA)

Adozione della nuova Pianta Organica comunale delle farmacie ai sensi della L.R. 2 del 03/03/2016 .....220

## COMUNE DI SAN MAURO PASCOLI (FORLÌ-CESENA)

Revisione Pianta organica farmacie anno 2016 .....224

## COMUNE DI SAN POLO D'ENZA (REGGIO EMILIA)

Conferma della pianta organica delle farmacie site nel territorio comunale di San Polo D'Enza (RE).....228

## COMUNE DI SANTA SOFIA (FORLÌ-CESENA)

Pianta organica delle farmacie del territorio comunale anno 2016 - Conferma .....230

## COMUNE DI SAVIGNANO SUL RUBICONE (FORLÌ-CESENA)

Approvazione della Pianta Organica delle Farmacie del Comune di Savignano sul Rubicone (Delibera di Giunta Municipale n. 106 del 25/8/2016).....232

## COMUNE DI SORAGNA (PARMA)

Pianta Organica delle farmacie del territorio comunale - Conferma .....237

## COMUNE DI TALAMELLO (RIMINI)

Revisione Pianta Organica Farmacia del Comune di Talamello .....240

## COMUNE DI TORRILE (PARMA)

Prima Revisione Pianta Organica Farmacie art. 4 L.R. 3 marzo 2016, n. 2 - Comune di Torrile.....243

## COMUNE DI VALMOZZOLA (PARMA)

Approvazione Pianta Organica Farmacie del Comune di Valmozzola.....246

## COMUNE DI ZOLA PREDOSA (BOLOGNA)

Pianta Organica delle farmacie di Zola Predosa ex L.R. 2/2016. Anno 2016.....248

## UNIONE DEI COMUNI DELLA BASSA ROMAGNA (RAVENNA)

Unione dei Comuni della Bassa Romagna - anno 2016 - Revisione delle piante organiche delle farmacie dei Comuni ai sensi dell'art. 20, comma 1 della L.R. 2/2016. Approvazione.....252

COMUNE DI BELLARIA IGEA MARINA (RIMINI)

COMUNICATO

**Approvazione della Pianta Organica delle Farmacie**

Il Comune di Bellaria Igea Marina (RN) informa che con deliberazione di Giunta comunale n. 153 del 30/8/2016 si è prov-

veduto ad approvare la Pianta Organica delle Farmacie (art. 20, comma 1, L.R. 2/2016) che si allega con la relativa rappresentazione cartografica. Gli atti sono disponibili sul sito istituzionale del Comune di Bellaria Igea Marina (RN): [www.comune.bellaria-igea-marina.rn.it](http://www.comune.bellaria-igea-marina.rn.it)

IL RESPONSABILE U.O. SERVIZI AL CITTADINO  
Nicoletta Santini

**LA PIANTA ORGANICA DEL COMUNE DI BELLARIA IGEA MARINA,**

con popolazione di nr. **19.517 abitanti** (dati ISTAT al 1/1/2015 pervenuti dalla R.E.R. con nota PG/2016/0199927 del 21/03/2016) e con nr. **5 sedi** farmaceutiche, è stabilita come segue:

**SEDE FARMACEUTICA NR. 1 URBANA**

**Azienda USL della Romagna – Area Rimini – Distretto di Rimini**

**ISTITUITA CON CRITERIO: DEMOGRAFICO**

**STATO:** APERTA, PRIVATA

**Ubicata:** nel CAPOLUOGO

In Via Paolo Guidi, n. 51

**Denominata:** Farmacia Olivi

**Codice identificativo :** 099001003

**Della quale è titolare:** Farmacia Olivi di Olivi Lauretta e Savelli Paolo S.n.c.

**Avente la seguente sede territoriale:**

Mare Adriatico; via Flacco; Linea Ferroviaria Ravenna - Ancona; via Orazio; via Ravenna; Strada Provinciale San Vito (Pieve e Ponte Romano); Confine con il Comune di Rimini e con il Comune di San Mauro Pascoli, fino ad incontrare il fiume Uso; si segue il Fiume fino all'incrocio con Strada Statale n. 16; Strada Statale n. 16, fino all'incrocio con la Strada Provinciale San Mauro Pascoli; si traccia una linea retta immaginaria sino a via Elios Mauro; via Elios Mauro; indi, si traccia una linea retta immaginaria che congiunge via E. Mauro con via Rovereto; Via Rovereto, fino al Mare Adriatico.

**SEDE FARMACEUTICA NR. 2 URBANA****Azienda USL della Romagna – Area Rimini – Distretto di Rimini****ISTITUITA CON CRITERIO: DEMOGRAFICO****STATO:** APERTA, PRIVATA**Ubicata:** Indicare l'eventuale località o frazione del Comune

In Via Panzini, n. 114

**Denominata:** Farmacia Tonini**Codice identificativo :**099001004**Della quale è titolare:** Dott.ssa Silvia Biasini**Avente la seguente sede territoriale:**

Mare Adriatico; Via Rovereto; si traccia una linea retta immaginaria che congiunge via Rovereto con via Elios Mauro; da via E. Mauro, si prosegue in linea retta fino all'incrocio tra la Strada Provinciale di San Mauro Pascoli e la Strada Statale n. 16; Strada Statale n. 16; si prosegue fino a via Tavollo; da via Tavollo, fino all'incrocio con via Ravenna; via Ravenna, fino a via Savio; via Savio fino all'incrocio con via Panaro; da via Panaro, si traccia una linea immaginaria orizzontale sino a via Sebenico, passando per via Cimarosa; da via Sebenico, sino all'incrocio con via Balbi; da via Balbi, si traccia una linea immaginaria orizzontale fino a via G. Da Verrazzano, n.4; da via G. Da Verrazzano, n. 4; si traccia una linea immaginaria attraverso via F.lli Cervi nn.10/13; via Reno; confine con San Mauro Pascoli, verso il Mare Adriatico.

**SEDE FARMACEUTICA NR. 3 URBANA****Azienda USL della Romagna – Area Rimini – Distretto di Rimini****ISTITUITA CON CRITERIO: DEMOGRAFICO****STATO:** APERTA, PRIVATA**Ubicata:** nella LOCALITÀ IGEA MARINA

In Viale Pinzon, n.168

**Denominata:** Farmacia Igea**Codice identificativo:** 099001119**Della quale è titolare:** Dott.ssa Patrizia Biasini**Avente la seguente sede territoriale:**

Mare Adriatico; confine con il Comune di Rimini; Linea Ferroviaria Ancona - Ravenna; si segue detta Ferrovia fino all'altezza di via Flacco; via Flacco e sua prosecuzione ideale fino al Mare Adriatico.

**SEDE FARMACEUTICA NR. 4 URBANA****Azienda USL della Romagna – Area Rimini – Distretto di Rimini****ISTITUITA CON CRITERIO: DEMOGRAFICO****STATO:** APERTA, PUBBLICA**Ubicata:** nella LOCALITÀ BORDONCHIO

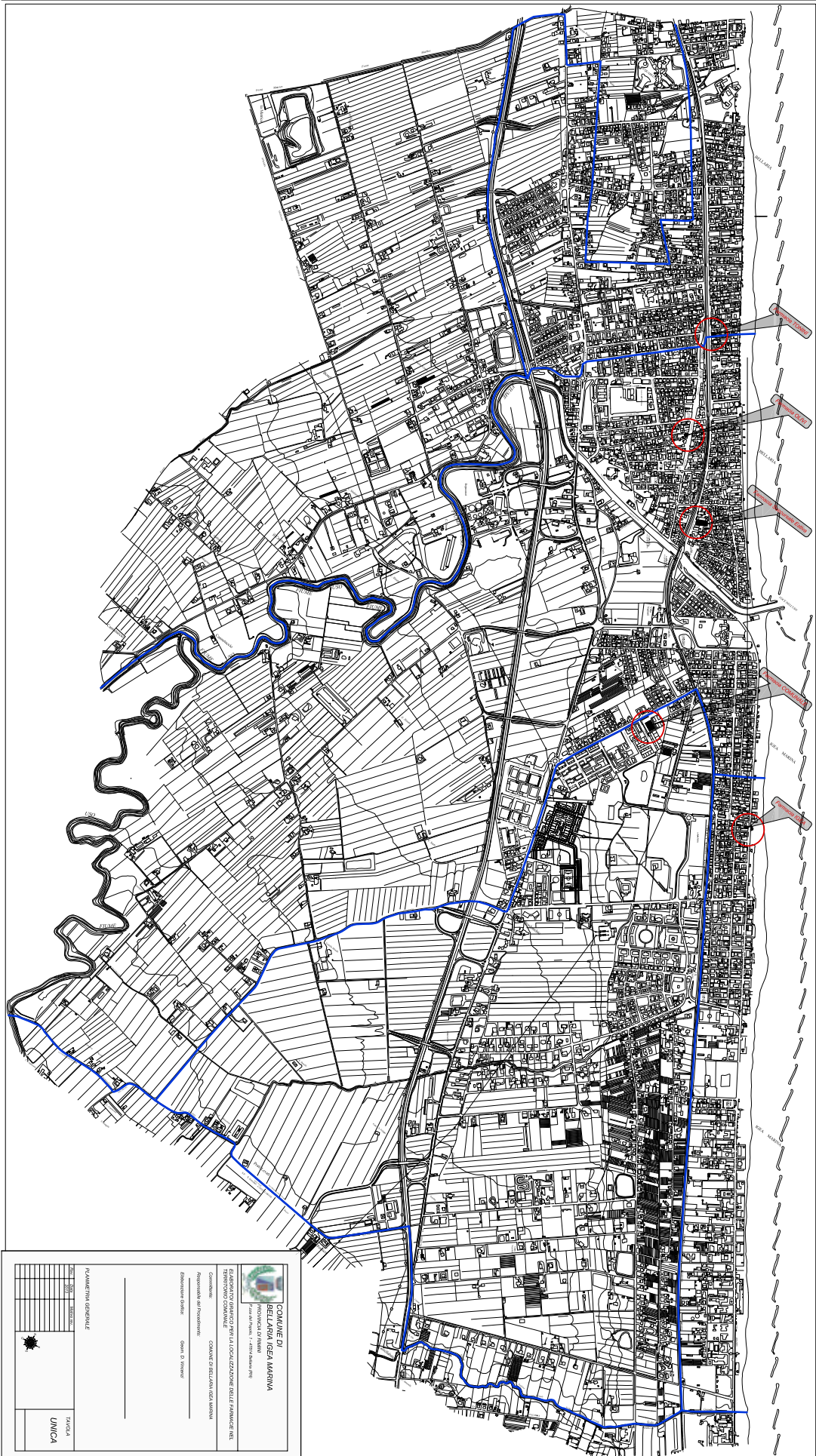
In Via Baldini, n. 37/G

**Denominata:** Farmacia Comunale Bordonchio**Codice identificativo:** 099001002**Della quale è titolare:** Comune di Bellaria - Igea Marina**Avente la seguente sede territoriale:**

Linea Ferroviaria Ravenna - Ancona; confini con il Comune di Rimini e con il Comune di San Mauro Pascoli; Strada Comunale San Vito Pieve e Ponte Romano; via Ravenna; Via Orazio, fino alla Linea Ferroviaria Ravenna - Ancona.

**SEDE FARMACEUTICA NR. 5 URBANA****Azienda USL della Romagna – Area Rimini – Distretto di Rimini****ISTITUITA CON CRITERIO: DEMOGRAFICO****STATO:** ASSEGNATA IN ATTESA DI APERTURA DA PARTE DI PRIVATO**Ubicata:****Denominata:****Codice identificativo:** 099001191**Della quale è titolare:****Avente la seguente sede territoriale:**

Via Reno; si traccia una linea immaginaria attraverso via F.lli Cervi, compresi i numeri 10 e 13, fino al n. 4 di Via G. Da Verrazzano; proseguimento su via G. Da Verrazzano; si traccia una linea immaginaria fino a via Balbi all'intersezione con via Sebenico; proseguimento su via Sebenico; si traccia una linea immaginaria fino all'intersezione con via Cimarosa; via Cimarosa; intersezione con via F.lli Cervi; proseguimento in linea retta da via Cattaneo, attraverso via Ricasoli; via Piacenza; via Lodi; via Marecchia, fino a via Savio; proseguimento su via Tavollo; si traccia una linea immaginaria fino a via San Mauro; proseguimento della linea immaginaria fino al Fiume Uso, seguendo il confine segnato dal suo corso.





COMUNE DI BIBBIANO (REGGIO NELL'EMILIA)  
COMUNICATO

**Approvazione Pianta Organica delle Farmacie del Comune di Bibbiano ai sensi dell'art. 20, comma 1 della L. n. 2/2016**

Il Comune di Bibbiano informa che, con deliberazione di Giunta comunale n.92 del 8/0/2016, è stata approvata definitivamente la Pianta Organica delle Farmacie (ai sensi dell'art.20,

comma 1, della L.R. n. 2/2016), confermando le tre sedi farmaceutiche già istituite.

Si allegano la Pianta Organica e la relativa rappresentazione cartografica.

Gli atti sono disponibili sul sito [www.comune.bibbiano.re.it](http://www.comune.bibbiano.re.it).

IL RESPONSABILE DEL SERVIZIO

Silvia Ramolini

**COMUNE DI BIBBIANO**

Provincia di Reggio Emilia  
C.A.P. 42021 – P.zza Damiano Chiesa, 2  
Tel. 0522. 253211  
Fax 0522. 882354

**Allegato A****PIANTA ORGANICA DELLE FARMACIE DEL COMUNE DI BIBBIANO**

Con popolazione di n. 10.235 abitanti (dati Istat al 01/01/2015) e con n. 3 sedi farmaceutiche

Azienda USL di Reggio Emilia – Distretto di Montecchio Emilia è stabilita come segue:

**SEDE FARMACEUTICA NR. 1 - URBANA**

Stato: APERTA – PRIVATA

Criterio di istituzione: DEMOGRAFICO

Ubicazione: CAPOLUOGO – VIA G.B. VENTURI, N.119/A

Denominazione: FARMACIA TERNELLI

Cod. Identificativo: 35004004

Titolare farmacia: TERNELLI MAURIZIO

Delimitazione territoriale:

CONFINI CON I COMUNI DI REGGIO EMILIA, QUATTRO CASTELLA, SAN POLO D'ENZA E MONTECCHIO EMILIA FINO AD INCONTRARE LA VIA MONTE PASUBIO; VIA MONTE PASUBIO FINO AD INCONTRARE VIA FERMI PROSEGUENDO PER VIA CARSO FINO ALL'INTERSEZIONE CON VIA FRANCHETTI; UN TRATTO DI VIA FRANCHETTI, VIA CASTAGNETTI FINO ALL'INTERSEZIONE CON VIA F.LLI CORRADINI; VIA F.LLI CORRADINI PROSEGUENDO PER VIA MONTE SANTO FINO AD INCONTRARE IL CONFINE CON IL COMUNE DI REGGIO EMILIA

---

**SEDE FARMACEUTICA NR. 2 - RURALE**

Stato: APERTA – PRIVATA

Criterio di istituzione: DEMOGRAFICO

Ubicazione: FRAZIONE - BARCO – P.ZZA XXV APRILE, N.4/C

Denominazione: FARMACIA ALDINI

Cod. Identificativo: 35004005

**COMUNE DI BIBBIANO**

Provincia di Reggio Emilia  
C.A.P. 42021 – P.zza Damiano Chiesa, 2  
Tel. 0522. 253211  
Fax 0522. 882354

**Allegato A**

Titolare farmacia: ALDINI MARIA TERESA

Delimitazione territoriale:

CONFINI CON I COMUNI DI REGGIO EMILIA E CAVRIAGO. CONFINI CON IL COMUNE DI MONTECCHIO EMILIA FINO AD INCONTRARE VIA MONTE PASUBIO; VIA MONTE PASUBIO FINO AD INCONTRARE VIA FERMI; UN TRATTO DI VIA FERMI FINO AD INCONTRARE VIA COL DI LANA; VIA COL DI LANA FINO ALL'INTERSEZIONE CON VIA MONTESANTO; VIA MONTESANTO FINO AD INCONTRARE I CONFINI CON IL COMUNE DI REGGIO EMILIA.

---

SEDE FARMACEUTICA NR. 3 - URBANA

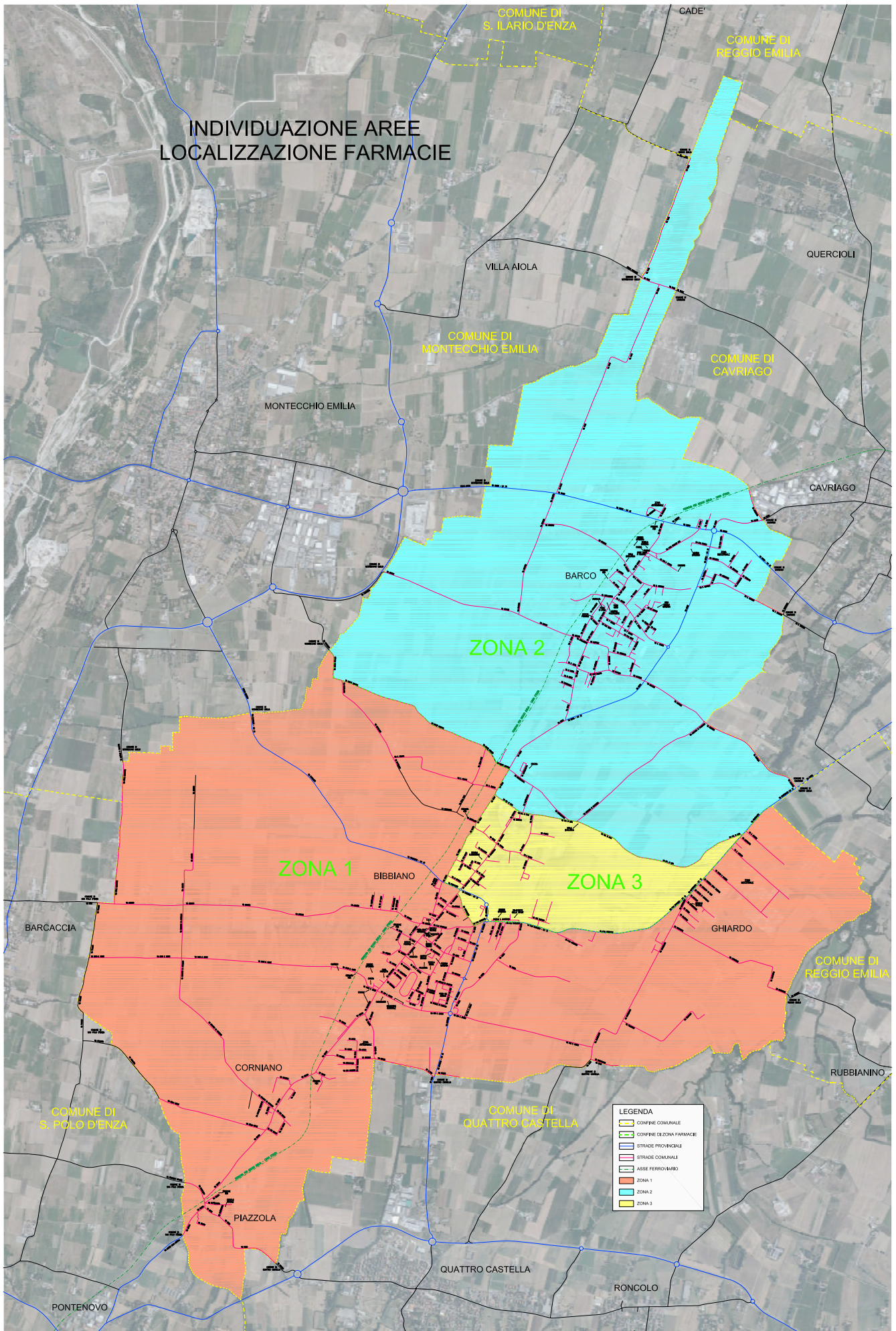
Stato: Assegnata - in attesa di apertura da parte di privato

Criterio di istituzione: demografico

Delimitazione territoriale:

AREA DELIMITATA A NORD DA VIA COL DI LANA FINO ALL'INTERSEZIONE CON VIA FERMI PROSEGUENDO PER VIA CARSO, UN TRATTO DI VIA FRANCHETTI E VIA CASTAGNETTI FINO AD INCONTRARE VIA CORRADINI CHE PROSEGUE CON VIA MONTESANTO FINO AL PUNTO DI INCONTRO CON VIA COL DI LANA.

Cod. Identificativo: 35004208



COMUNE DI BONDENO (FERRARA)

COMUNICATO

**Pianta Organica delle Farmacie del Comune di Bondeno (Ferrara) - Anno 2016 - Conferma**

Viste le seguenti disposizioni normative:

- L.R. 3 marzo 2016, n. 2 “Norme regionali in materia di organizzazione degli esercizi farmaceutici e di prenotazioni di prestazioni specialistiche ambulatoriali”;

- nota della Regione Emilia-Romagna PG/2016/0199927 del 21/3/2016 con la quale vengono impartite le prime indicazioni

operative per la revisione della pianta organica delle farmacie.

Si informa

- che con deliberazione di G.C. n. 181 dell'8/7/2016 si è provveduto ad approvare il progetto di conferma della Pianta Organica delle Farmacie del Comune di Bondeno (Ferrara).

Copia dell'atto di Giunta Comunale e dei suoi allegati sono depositati presso lo Sportello Unico per le Attività Produttive del Comune di Bondeno, Piazza Garibaldi n. 1 - 44012 Bondeno (Fe) e sono reperibili nel sito internet del Comune all'indirizzo: <http://www.comune.bondeno.fe.it>

IL RESPONSABILE DEL SETTORE TECNICO

Fabrizio Magnani



Allegato A

## CITTÀ DI BONDENO

Provincia di Ferrara

### PIANTA ORGANICA DELLE FARMACIE

**LA PIANTA ORGANICA DELLE FARMACIE DEL COMUNE DI BONDENO**  
 con popolazione di nr. 14724 abitanti (dati ISTAT al 1/1/2015) e con nr. 6 sedi farmaceutiche  
 Azienda USL di Ferrara – Distretto Ovest  
 è stabilita come segue:

#### SEDE FARMACEUTICA NR. 1 URBANA

ISTITUITA CON CRITERIO: DEMOGRAFICO  
 STATO: • aperta: PRIVATA  
 Ubicata NEL CAPOLUOGO in PIAZZA GARIBALDI N. 71  
 Denominata FARMACIA BENEÀ  
 Cod. identificativo 38003042  
 Della quale è titolare la società: FARMACIA BENEÀ S.N.C. DI BENEÀ BRUNO E C.

Avente la seguente sede territoriale:

FIUME PANARO DAL PONTE PANARO FINO AL CANALE DIVERSIVO; CANALE DIVERSIVO FINO A MEZZO CHILOMETRO OLTRE LA LOCALITÀ "CASTELLO", QUINDI PROSECUZIONE FINO ALLA LOCALITÀ "LA COCCA PANÀ"; SCOLO PORRETTO FINO ALL'INCROCIO CON VIA ROVERE; BREVE TRATTO DI VIA ROVERE FINO A "LA CASTAGNARA" (ESCLUSA); SCOLO GAVELLO SECONDO, INDI LA STRADA CHE PORTA A "LE CHIAVICHE"; DA "LE CHIAVICHE" FINO A "DOGARO"; CANALE COLLETTORE DI BURANA FINO A BURANA; LA STRADA CHE PORTA A PONTE BRASAVOLA NUOVA ATTRAVERSO PONTE CA' VERDE E LOCALITÀ "ROSSETTE"; DA PONTE BRASAVOLA NUOVA LINEA RETTA IMMAGINARIA CHE RAGGIUNGE LA LOCALITÀ PONTI DI SPAGNA; DA QUESTO PUNTO LINEA RETTA IMMAGINARIA CHE RAGGIUNGE LA STRADA PER BONDENO IN LOCALITÀ LA CAVALIERA; DETTA STRADA (VIA PER STELLATA) FINO A "CA' RIMALDA"; DA QUESTO PUNTO LINEA RETTA IMMAGINARIA CHE RAGGIUNGE IL PONTE RANA SUL CANALE COLLETTORE DI BURANA; VIA VITTORIO VENETO, VIALE DELLA REPUBBLICA, PIAZZA GARIBALDI, VIA ORIANI E CONTINUAZIONE IDEALE DI QUEST'ULTIMA VIA IN LINEA RETTA FINO A RAGGIUNGERE IL FIUME PANARO; FIUME PANARO.

#### SEDE FARMACEUTICA NR. 2 URBANA

ISTITUITA CON CRITERIO: DEMOGRAFICO  
 STATO: • aperta: PRIVATA  
 Ubicata NEL CAPOLUOGO in PIAZZA GARIBALDI N. 38/40/42/A  
 Denominata FARMACIA PASTI  
 Cod. identificativo 38003043  
 Della quale è titolare la società: FARMACIA PASTI DELLE DOTT.SSE MARIA ED ELISA PASTI S.N.C.

Avente la seguente sede territoriale:

DA PONTE RANA SUL CANALE COLLETTORE DI BURANA, VIA VITTORIO VENETO, VIALE DELLA REPUBBLICA, PIAZZA GARIBALDI, VIA DE AMICIS, PIAZZA GRAMSCI, VIA DELLA LIBERTÀ FINO ALLA FERROVIA SUZZARA-FERRARA; DETTA FERROVIA FINO AI CONFINI CON IL COMUNE DI VIGARANO MAINARDA; CONFINI COMUNALI FINO AL FIUME PO, FIUME PO FINO ALLA CONFLUENZA DEL FIUME PANARO, FIUME PANARO FINO ALL'ALTEZZA DELLA LOCALITÀ "LA CAVALIERA"; QUINDI STRADA PER BONDENO FINO A "CA' RIMALDA"; DA QUESTO PUNTO LINEA RETTA IMMAGINARIA CHE RAGGIUNGE IL PONTE RANA SUL CANALE COLLETTORE DI BURANA.

#### SEDE FARMACEUTICA NR. 3 URBANA

ISTITUITA CON CRITERIO: DEMOGRAFICO  
 STATO: • aperta: PRIVATA  
 Ubicata NEL CAPOLUOGO in VIA DE AMICIS N. 22  
 Denominata FARMACIA BEATA VERGINE ADDOLORATA

Cod. identificativo 38003041  
 Della quale è titolare la società: FARMACIA BEATA VERGINE ADDOLORATA S.A.S.  
 DELLA DOTT.SSA MARANGONI VITTORIA

Avente la seguente sede territoriale:

FIUME PANARO (DAL PONTE PANARO) FINO AL CANALE DIVERSIVO; DETTO CANALE FINO A RAGGIUNGERE I CONFINI CON IL COMUNE DI FINALE EMILIA; CONFINI CON I COMUNI DI FINALE EMILIA, CENTO, SANT'AGOSTINO, MIRABELLO E VIGARANO MAINARDA FINO AD INCONTRARE LA FERROVIA SUZZARA-FERRARA; DETTA FERROVIA FINO A VIA DELLA LIBERTA'; VIA DELLA LIBERTA', PIAZZA GRAMSCI, VIA DE AMICIS, PIAZZA GARIBALDI, VIA ORIANI E SUO PROLUNGAMENTO IDEALE IN LINEA RETTA FINO A RAGGIUNGERE IL FIUME PANARO; FIUME PANARO.

#### **SEDE FARMACEUTICA NR. 4 RURALE**

ISTITUITA CON CRITERIO: DEMOGRAFICO  
 STATO: • aperta: PRIVATA  
 Ubicata NELLA FRAZIONE DI STELLATA IN VIA B. RAGAZZI N.  
 192  
 Denominata FARMACIA SOFRITTI  
 Cod. identificativo 38003044  
 Della quale è titolare il Dr.: GIULIANO SOFRITTI

Avente la seguente sede territoriale:

FIUME PO (CONFINI COMUNALI) FINO ALLA CONFLUENZA DEL FIUME PANARO; FIUME PANARO FINO ALL'ALTEZZA DELLA LOCALITA' "LA CAVALIERA"; DA QUESTO PUNTO LINEA RETTA IMMAGINARIA CHE RAGGIUNGE LA LOCALITA' "PONTI DI SPAGNA"; DA LOCALITA' "PONTI DI SPAGNA" LINEA RETTA CHE RAGGIUNGE PONTE BRASAVOLA NUOVA, QUINDI ARGINE DELL'ALLACCIANTE DI FELONICA FINO AL CONFINE COMUNALE; CONFINI COMUNALI FINO AL FIUME PO.

#### **SEDE FARMACEUTICA NR. 5 RURALE**

ISTITUITA CON CRITERIO: DEMOGRAFICO  
 STATO: • aperta: PRIVATA  
 Ubicata NELLA FRAZIONE DI PILASTRI IN VIA VIRGILIANA N. 132  
 Denominata FARMACIA MARGUTTI  
 Cod. identificativo 38003046  
 Della quale è titolare il Dr.: ELVINA MARGUTTI

Avente la seguente sede territoriale:

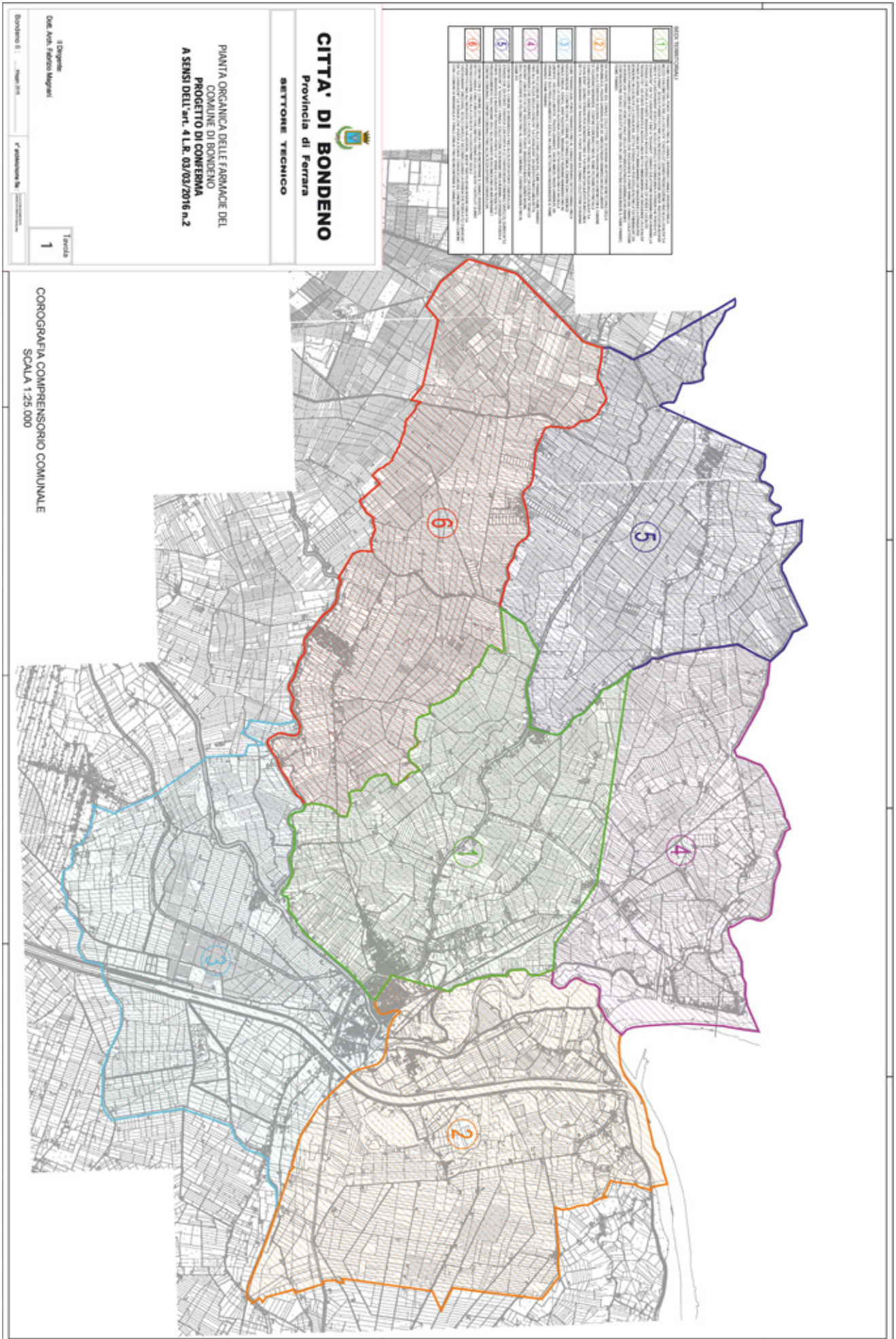
CONFINI CON IL COMUNE DI MIRANDOLA FINO ALL'ALTEZZA DI PONTE CHIAVICA LUIA; STRADA CHE DA PONTE CHIAVICA LUIA PORTA A LE CHIAVICHE (VIA COMUNALE GAVELLO), QUINDI DA "LE CHIAVICHE" A "DOGARO"; CANALE COLLETTORE DI BURANA FINO A BURANA; LA STRADA CHE PORTA A PONTE BRASAVOLA NUOVA ATTRAVERSO PONTE CA' VERDE E LOCALITA' "ROSSETTE" E PROSEGUIMENTO SULL'ARGINE DELL'ALLACCIANTE DI FELONICA FINO AD INCONTRARE I CONFINI COMUNALI; CONFINI COMUNALI FINO ALL'ALTEZZA DI PONTE CHIAVICA LUIA.

#### **SEDE FARMACEUTICA NR. 6 RURALE**

ISTITUITA CON CRITERIO: DEMOGRAFICO  
 STATO: • aperta: PRIVATA  
 Ubicata NELLA FRAZIONE DI SCORTICHINO IN VIA PASSARDI N.  
 116  
 Denominata FARMACIA MAGNI E BOCCASANTA S.N.C. DELLE  
 DOTT.SSE BARBARA MAGNI E BIANCA BOCCASANTA  
 Cod. identificativo 38003045  
 Della quale è titolare la società: FARMACIA MAGNI E BOCCASANTA S.N.C. DELLE  
 DOTT.SSE BARBARA MAGNI E BIANCA BOCCASANTA

Avente la seguente sede territoriale:

CONFINI CON IL COMUNE DI FINALE EMILIA FINO AD INCONTRARE IL CANALE DIVERSIVO; DETTO CANALE FINO A MEZZO CHILOMETRO PRIMA DELLA LOCALITA' "CASTELLO"; QUINDI PROSECUZIONE FINO ALLA LOCALITA' "LA COCCA PANA"; SCOLO PORRETTO FINO ALL'INCROCIO CON VIA ROVERE; BREVE TRATTO DI VIA ROVERE FINO A "LA CASTAGNARA" (INCLUSA); SCOLO GAVELLO SECONDO, QUINDI LA STRADA CHE PORTA A "LE CHIAVICHE"; DA "LE CHIAVICHE" LA STRADA CHE PORTA A PONTE CHIAVICA LUIA SUL CONFINE COMUNALE; CONFINI CON I COMUNI DI MIRANDOLA E FINALE EMILIA FINO AD INCONTRARE IL CANALE DIVERSIVO.





COMUNE DI CAMPAGNOLA EMILIA (REGGIO EMILIA)

COMUNICATO

**Approvazione della Pianta organica delle farmacie**

Viste le seguenti disposizioni normative:

- Legge n. 475 del 2 aprile 1968 “Norme concernenti il servizio farmaceutico” e ss.mm. e ii;

- L.R. 3 marzo 2016, n. 2 “Norme regionali in materia di organizzazione degli esercizi farmaceutici e di prenotazioni di prestazioni specialistiche ambulatoriali”;

Vista inoltre la nota della Regione Emilia-Romagna PG/2016/0199927 del 21/3/2016 con la quale vengono impartite

le prime indicazioni operative per la revisione della pianta organica delle farmacie.

Si informa

che con deliberazione di Giunta Comunale n. 75 del 03 settembre 2016 si è provveduto ad approvare il progetto di revisione della Pianta Organica delle Farmacie.

Copia dell’atto di Giunta Comunale ed i suoi allegati sono depositati presso il Servizio Segreteria del Comune di Campagnola Emilia, Piazza Roma 2 - 42012 - tel. 0522/750708 e reperibili nel sito internet del Comune all’indirizzo: <http://www.comune.campagnola-emilia.re.it>.

IL RESPONSABILE DEL SETTORE

Giuliana Vezzani

COMUNE DI CARPANETO PIACENTINO (PIACENZA)

COMUNICATO

**Conferma Pianta organica farmacie anno 2016**

Si avvisa che la Giunta Comunale del Comune di Carpaneto Piacentino, con proprio atto deliberativo n. 80 del 9 settembre

2016, esecutivo ai sensi di legge, ha confermato l'attuale pianta organica delle farmacie presenti sul territorio comunale.

La deliberazione è pubblicata all'Albo del Comune e nella sezione Amministrazione Trasparente.

IL RESPONSABILE DEL SERVIZIO

Andrea Faccio

**LA PIANTA ORGANICA DELLE FARMACIE DEL COMUNE DI CARPANETO PIACENTINO**

con popolazione di nr. 7.673 abitanti (dati ISTAT al 1/1/2015) e con nr. 2 sedi farmaceutiche (totale)

Azienda USL di Piacenza      Distretto di Levante  
è stabilita come segue:

**SEDE FARMACEUTICA NR. 1 - URBANA**

ISTITUITA CON CRITERIO: DEMOGRAFICO

STATO:

- Aperta PRIVATA

Ubicata NEL CAPOLUOGO

In viale Vittoria      numero civico n. 1

Denominata Farmacia "**FARMACIA TIRELLI DI DOTT.SSA ALESSANDRA BRONZONI**"

Cod. identificativo 33011066

Della quale è titolare: Dott.ssa Alessandra Bronzoni

Avente la seguente sede territoriale:

Confini con i Comuni di San Giorgio Piacentino, Gropparello, Lugagnano e Castell'Arquato fino ad incontrare la provinciale per Castell'Arquato, detta strada, via della Libertà, via Rapaccioli, via Scotti da Vigoleno, via Giovanni XXIII<sup>A</sup>, piazza XX Settembre, via Piacenza, piazza Oliveti, strada Carpaneto – Lugagnano fino ad incontrare il confine con il comune di San Giorgio Piacentino.

**SEDE FARMACEUTICA NR. 2 - URBANA**

ISTITUITA CON CRITERIO: DEMOGRAFICO

STATO:

- Aperta : PRIVATA

Ubicata NEL CAPOLUOGO

in via Roma numero civico 1

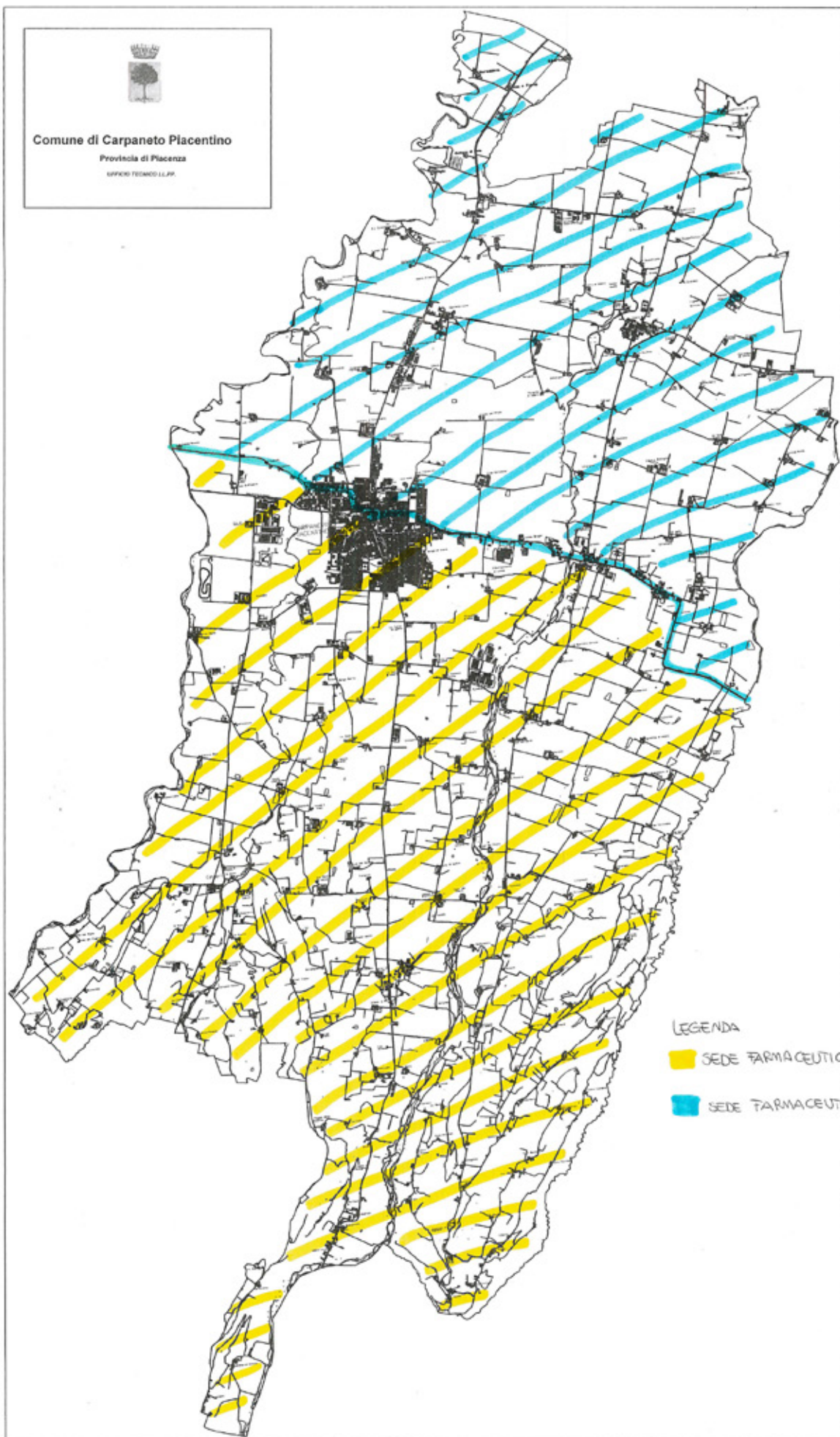
Denominata Farmacia "**FARMACIA BOLLANI DEI DOTTORI CASSINELLI ANTONIO, OREFICI RITA E CASSINELLI MONICA SNC**"

Cod. identificativo 33011003

Della quale è titolare: LA SOCIETÀ "FARMACIA BOLLANI DEI DOTTORI CASSINELLI ANTONIO, OREFICI RITA E CASSINELLI MONICA SNC"

Avente la seguente sede territoriale:

Confini con i Comuni di San Giorgio Piacentino, Pontenure, Cadeo, Fiorenzuola d'Arda fino ad incontrare la strada provinciale per Castell'Arquato, detta strada via della Libertà, via Rapaccioli, via Scotti da Vigoleno, via Giovanni XXIII<sup>A</sup>, piazza XX Settembre, via Piacenza, piazza Oliveti, strada Carpaneto – Lugagnano fino ad incontrare il confine con il comune di San Giorgio Piacentino.



COMUNE DI CARPI (MODENA)

COMUNICATO

**Avviso di adozione della nuova Pianta Organica delle Farmacie del Comune di Carpi**

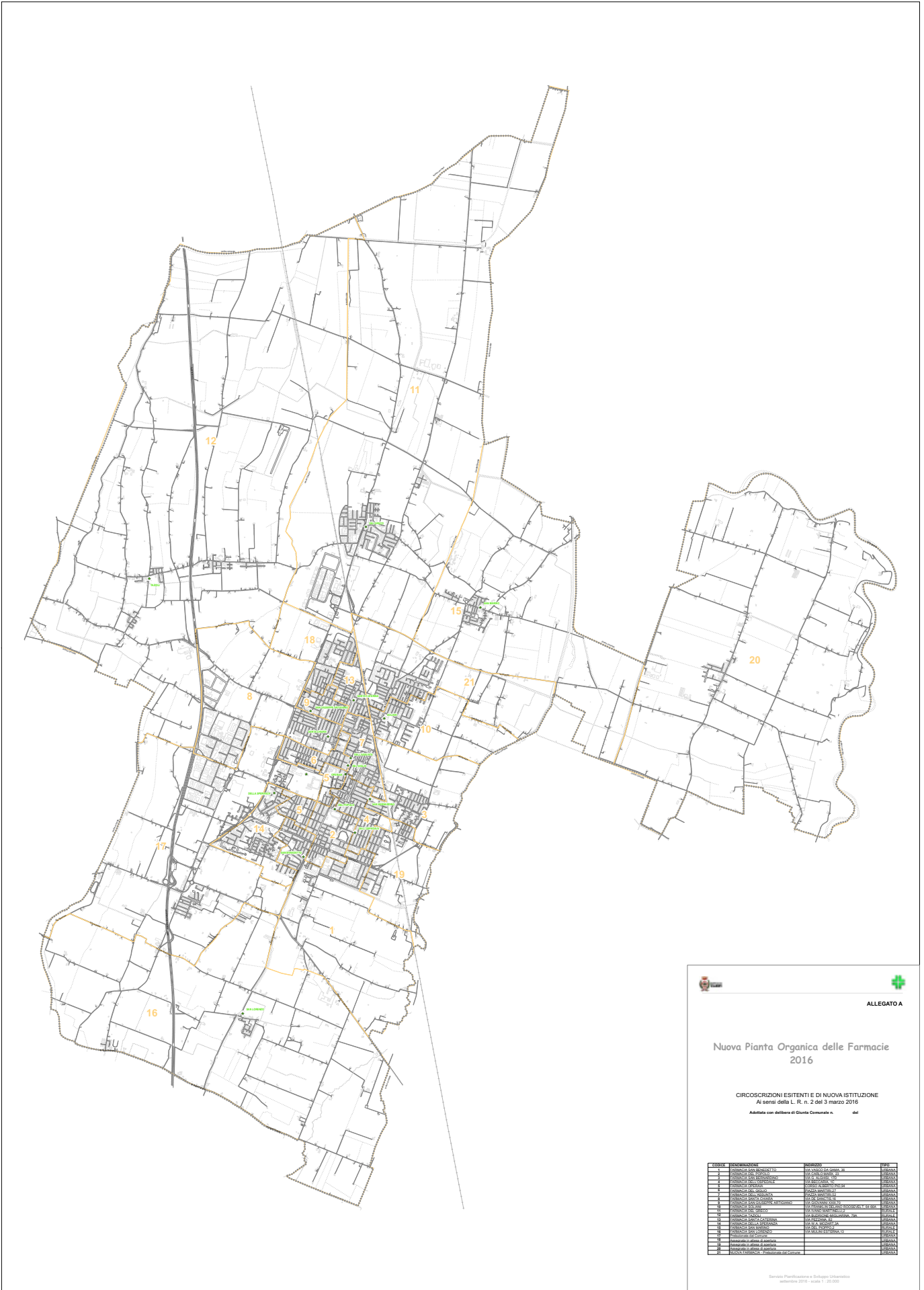
L'Amministrazione Comunale di Carpi, ai sensi dell'art. 4, comma 7, lett. a), della L.R. 2/2016, con Delibera di Giunta Comunale n. 179 del 6 settembre 2016 ha provveduto ad adottare

la nuova Pianta Organica delle Farmacie.

Al presente avviso si allega la rappresentazione cartografica e relative schede descrittive della nuova pianta organica.

Copia dell'atto di Giunta Comunale ed i suoi allegati sono reperibili nel sito internet del Comune all'indirizzo: [www.carpidiem.it](http://www.carpidiem.it)

IL DIRIGENTE  
Norberto Carboni






**ALLEGATO A**

**Nuova Pianta Organica delle Farmacie  
2016**

**CIRCOSCRIZIONI ESISTENTI E DI NUOVA ISTITUZIONE**  
Ai sensi della L. R. n. 2 del 3 marzo 2016

Adottata con delibera di Giunta Comunale n. del

COCCO	Denominazione	Indirizzo	ESSE
1	FARMACIA S. PIETRO	VIA S. PIETRO, 24	ESISTENTE
2	FARMACIA S. PIETRO	VIA S. PIETRO, 24	ESISTENTE
3	FARMACIA S. PIETRO	VIA S. PIETRO, 24	ESISTENTE
4	FARMACIA S. PIETRO	VIA S. PIETRO, 24	ESISTENTE
5	FARMACIA S. PIETRO	VIA S. PIETRO, 24	ESISTENTE
6	FARMACIA S. PIETRO	VIA S. PIETRO, 24	ESISTENTE
7	FARMACIA S. PIETRO	VIA S. PIETRO, 24	ESISTENTE
8	FARMACIA S. PIETRO	VIA S. PIETRO, 24	ESISTENTE
9	FARMACIA S. PIETRO	VIA S. PIETRO, 24	ESISTENTE
10	FARMACIA S. PIETRO	VIA S. PIETRO, 24	ESISTENTE
11	FARMACIA S. PIETRO	VIA S. PIETRO, 24	ESISTENTE
12	FARMACIA S. PIETRO	VIA S. PIETRO, 24	ESISTENTE
13	FARMACIA S. PIETRO	VIA S. PIETRO, 24	ESISTENTE
14	FARMACIA S. PIETRO	VIA S. PIETRO, 24	ESISTENTE
15	FARMACIA S. PIETRO	VIA S. PIETRO, 24	ESISTENTE
16	FARMACIA S. PIETRO	VIA S. PIETRO, 24	ESISTENTE
17	FARMACIA S. PIETRO	VIA S. PIETRO, 24	ESISTENTE
18	FARMACIA S. PIETRO	VIA S. PIETRO, 24	ESISTENTE
19	FARMACIA S. PIETRO	VIA S. PIETRO, 24	ESISTENTE
20	FARMACIA S. PIETRO	VIA S. PIETRO, 24	ESISTENTE
21	FARMACIA S. PIETRO	VIA S. PIETRO, 24	ESISTENTE

Servizio Pianificazione e Sviluppo Urbanistico  
settembre 2016 - scala 1:20.000



---

**ALLEGATO B**

# Nuova Pianta Organica delle Farmacie 2016

SCHEDE DESCRITTIVE DELLE CIRCOSCRIZIONI  
ESISTENTI E DI NUOVA ISTITUZIONE  
Ai sensi della L. R. n. 2 del 3 marzo 2016

**Adottata con delibera di Giunta Comunale n. 179 del 6/09/2016**



NUOVA PIANTA ORGANICA DELLE FARMACIE  
2016



**LA PIANTA ORGANICA DELLE FARMACIE DEL COMUNE DI CARPI (MO)**

con popolazione di n. **70.419** abitanti (dati ISTAT al 1/1/2015) e con n. **21** sedi farmaceutiche (totale)

Azienda USL di MODENA      Distretto di CARPI

è stabilita come segue:

- SEDE FARMACEUTICA N. **1** URBANA

ISTITUITA CON CRITERIO: DEMOGRAFICO

STATO:

- aperta : PRIVATA
- vacante
- di nuova istituzione
- assegnata in attesa di apertura da parte di privato
- prelazionata dal Comune in attesa di apertura

Ubicata nel CAPOLUOGO

In via VASCO DA GAMA      Numero civico 36

Denominata Farmacia **SAN BENEDETTO**

Cod. identificativo **36005128**

Della quale è titolare: Società SAN BENEDETTO S.N.C. dei dottori DI MARIA BENEDETTO GIORGIO e DI MARIA LORENZO

Avente la seguente sede territoriale:

VIA GIUSTI, VIA U.DA CARPI, VIA MULINI INTERNA, VIA MONCENISIO, VIA C. MARX, VIA CALABRIA, VIA PUGLIE, VIA LAMA DI QUARTIROLO, VIA MINGHETTI, VIA PISACANE, VIA C. ABBA, VIA MELONI QUARTIROLO, VIA SIGONIO, VIA MOLISE, SCOLO CARPI, VIA MARCHIONA, FERROVIA MO-MN, CONFINE COMUNALE FINO AD INTERSECCARE LA STRADA STATALE N. 413 "ROMANA SUD"; DETTA STRADA FINO ALLO SCOLO GARGALLO; SCOLO GARGALLO FINO A VIA DEI MULINI ESTERNA; VIA DEI MULINI INTERNA, VIA VASCO DA GAMA, VIA CUNEO, VIA MONTECARLO, VIA MONTECASSINO, VIA BOLLITORA INTERNA, VIA G. PASCOLI, VIA A.DORIA.



NUOVA PIANTA ORGANICA DELLE FARMACIE  
2016



**LA PIANTA ORGANICA DELLE FARMACIE DEL COMUNE DI CARPI (MO)**

con popolazione di n. **70.419** abitanti (dati ISTAT al 1/1/2015) e con n. **21** sedi farmaceutiche (totale)

Azienda USL di MODENA      Distretto di CARPI

è stabilita come segue:

- SEDE FARMACEUTICA N. **2** URBANA

ISTITUITA CON CRITERIO: DEMOGRAFICO

STATO:

- aperta : PRIVATA
- vacante
- di nuova istituzione
- assegnata in attesa di apertura da parte di privato
- prelazionata dal Comune in attesa di apertura

Ubicata nel CAPOLUOGO

In via CARLO MARX      Numero civico 23

Denominata Farmacia **DEL POLPOLO**

Cod. identificativo **36005104**

Della quale è titolare: Società FARMACIE ASSOCIATE COLLI DI COLLI DANTE & C. S.N.C.

Avente la seguente sede territoriale:

VIA LINCOLN FINO A 20 METRI PRIMA DELL'INCROCIO CON VIA C. MARX; DA QUESTO PUNTO LINEA RETTA IMMAGINARIA CHE RAGGIUNGE VIA C. MARX 30 METRI DOPO L'INCROCIO DI QUESTA CON VIA LINCOLN; VIA C. MARX, VIA A. MORO INTERNA, VIA A. MURATORI, VIA MINGHETTI, VIA LAMA DI QUARTIROLO INTERNA, VIA PUGLIE, VIA CALABRIA, VIA C. MARX, VIA MONCENISIO, VIA MULINI INTERNA, VIA U.DA CARPI, VIA G. GIUSTI, VIA C. COLOMBO, VIA LENIN, VIALE CAVALLOTTI, P.LE B. RAMAZZINI.



NUOVA PIANTA ORGANICA DELLE FARMACIE  
2016**LA PIANTA ORGANICA DELLE FARMACIE DEL COMUNE DI CARPI (MO)**

con popolazione di n. **70.419** abitanti (dati ISTAT al 1/1/2015) e con n. **21** sedi farmaceutiche (totale)

Azienda USL di MODENA      Distretto di CARPI

è stabilita come segue:

- SEDE FARMACEUTICA N. **3** URBANA

ISTITUITA CON CRITERIO: DEMOGRAFICO

STATO:

- aperta : PRIVATA
- vacante
- di nuova istituzione
- assegnata in attesa di apertura da parte di privato
- prelazionata dal Comune in attesa di apertura

Ubicata nel CAPOLUOGO

In via G. ALGHISI      Numero civico 17/D

Denominata Farmacia **SAN BERNARDINO**

Cod. identificativo **36005129**

Della quale è titolare: Dr. ENNIO RIZZATTI

Avente la seguente sede territoriale:

VIA TRE PONTI, CONFINE COMUNALE FINO AD INTERSECCARE VIA A. MORO ESTERNA, VIA SECCHIA, VIA I. CREMASCHI, VIA CIMITERO ISRAELITICO, VIA ALGHISI, VIA DON MINZONI G., FERROVIA MODENA –MANTOVA.



NUOVA PIANTA ORGANICA DELLE FARMACIE  
2016



**LA PIANTA ORGANICA DELLE FARMACIE DEL COMUNE DI CARPI (MO)**

con popolazione di n. **70.419** abitanti (dati ISTAT al 1/1/2015) e con n. **21** sedi farmaceutiche (totale)

Azienda USL di MODENA      Distretto di CARPI

è stabilita come segue:

- SEDE FARMACEUTICA N. **4** URBANA

ISTITUITA CON CRITERIO: DEMOGRAFICO

STATO:

- aperta : PRIVATA
- vacante
- di nuova istituzione
- assegnata in attesa di apertura da parte di privato
- prelazionata dal Comune in attesa di apertura

Ubicata nel CAPOLUOGO

In via      BECCARIA      Numero civico 1/C

Denominata Farmacia **DELL'OSPEDALE**

Cod. identificativo **36005008**

Della quale è titolare: Società FRAMACIA DELL'OSPEDALE di VICINI VITTORIO & C.S.A.S.

Avente la seguente sede territoriale:

P.LE B. RAMAZZINI, VIA CATELLANI, VIA SAN FRANCESCO, P.ZZA GARIBALDI, CORSO ALBERTO PIO, VIA MAZZINI, VIA G. MATTEOTTI,, VIA GOBETTI, VIALE O. FOCHERINI, VIA ALGHISI, VIA CIMITERO ISRAELITICO, FINO AL LIMITE CON LA FERROVIA MO-MN, VIA ALDO MORO INTERNA, VIA TASSONI, VIA MELONI DI QUARTIROLO, VIA C. ABBA, VIA PISACANE, VIA MINGHETTI E VIA MURATORI, VIA A. MORO INTERNA, VIA K. MARX FINO A 30 MT PRIMA DELL'INCROCIO CON VIA LINCOLN; DA QUESTO PUNTO LINEA RETTA IMMAGINARIA FINO A 20 MT DOPO L'INCROCIO DI QUESTA CON VIA LINCOLN, VIA LINCOLN.

NUOVA PIANTA ORGANICA DELLE FARMACIE  
2016**LA PIANTA ORGANICA DELLE FARMACIE DEL COMUNE DI CARPI (MO)**

con popolazione di n. **70.419** abitanti (dati ISTAT al 1/1/2015) e con n. **21** sedi farmaceutiche (totale)

Azienda USL di MODENA      Distretto di CARPI

è stabilita come segue:

- SEDE FARMACEUTICA N. **5** URBANA

ISTITUITA CON CRITERIO: DEMOGRAFICO

STATO:

- aperta : PRIVATA
- vacante
- di nuova istituzione
- assegnata in attesa di apertura da parte di privato
- prelazionata dal Comune in attesa di apertura

Ubicata nel CAPOLUOGO

In corso ALBERTO PIO      Numero civico 94

Denominata Farmacia **OPERAIA**

Cod. identificativo **36005009**

Della quale è titolare: Dr. FRANCESCO POMA

Avente la seguente sede territoriale:

VIA BERENGARIO, CORSO A. PIO, PIAZZA GARIBALDI, VIA S. FRANCESCO, VIA CATELLANI, PIAZZALE RAMAZZINI, VIALE CAVALLOTTI, VIA LENIN, VIA C. COLOMBO, VIA G. GIUSTI, VIA DORIA, VIA PASCOLI, VIA LANFRANCO, VIA LENIN, VIA O. VECCHI, VIA PAGANINI, VIA NUOVA PONENTE, VIA LENIN, VIALE DEI CIPRESSI, VIA PERUZZI, VIA TRE FEBBRAIO.



NUOVA PIANTA ORGANICA DELLE FARMACIE  
2016



**LA PIANTA ORGANICA DELLE FARMACIE DEL COMUNE DI CARPI (MO)**

con popolazione di n. **70.419** abitanti (dati ISTAT al 1/1/2015) e con n. **21** sedi farmaceutiche (totale)

Azienda USL di MODENA      Distretto di CARPI

è stabilita come segue:

- SEDE FARMACEUTICA N. **6** URBANA

ISTITUITA CON CRITERIO: DEMOGRAFICO

STATO:

- aperta : PRIVATA
- vacante
- di nuova istituzione
- assegnata in attesa di apertura da parte di privato
- prelazionata dal Comune in attesa di apertura

Ubicata nel CAPOLUOGO

In piazza      DEI MARTIRI      Numero civico 27

Denominata Farmacia **DEL GIGLIO**

Cod. identificativo **36005007**

Della quale è titolare: Società FARMACIA DEL GIGLIO di FRANCESCA E MASSIMO SPAGGIARI & C.S.N.C.

Avente la seguente sede territoriale:

VIA MOLINARI, VIA TRE FEBBRAIO, PIAZZALE MARCONI, VIA G. GALILEI, VIALE DE AMICIS, VIA C. LUGLI, VIA SPINELLI, VIALE MEDAGLIE D'ORO, VIA SANTA CHIARA, CORSO M. FANTI FINO A 30 METRI PRIMA DELL'INCROCIO CON PIAZZA DEI MARTIRI; DA QUESTO PUNTO LINEA RETTA IMMAGINARIA CHE RAGGIUNGE PIAZZA DEI MARTIRI 20 METRI DOPO L'INCROCIO CON VIA FANTI; PIAZZA DEI MARTIRI, VIA BERENGARIO, VIA TRE FEBBRAIO, IN LINEA RETTA FINO A VIA DEL VERONESE, VIA C. TURA, VIA PERUZZI. T.LE B. LOSI.



NUOVA PIANTA ORGANICA DELLE FARMACIE  
2016



**LA PIANTA ORGANICA DELLE FARMACIE DEL COMUNE DI CARPI (MO)**

con popolazione di n. **70.419** abitanti (dati ISTAT al 1/1/2015) e con n. **21** sedi farmaceutiche (totale)

Azienda USL di MODENA      Distretto di CARPI

è stabilita come segue:

- SEDE FARMACEUTICA N. **7** URBANA

ISTITUITA CON CRITERIO: DEMOGRAFICO

STATO:

- aperta : PRIVATA
- vacante
- di nuova istituzione
- assegnata in attesa di apertura da parte di privato
- prelazionata dal Comune in attesa di apertura

Ubicata nel CAPOLUOGO

In piazza      DEI MARTIRI      Numero civico 52

Denominata Farmacia **DELL'ASSUNTA**

Cod. identificativo **36005006**

Della quale è titolare: Dr.ssa ELEONORA DI IORIO

Avente la seguente sede territoriale:

VIA POLA INTERNA, VIA CASTELFIDARDO, FERROVIA MODENA-MANTOVA, VIA DON MINZONI, VIA G. ALGHISI, VIA O. FOCHERINI, VIA GOBETTI, VIA G. MATTEOTTI, VIA MAZZINI, CORSO A. PIO, PIAZZA DEI MARTIRI FINO A 20 METRI PRIMA DELL'INCROCIO CON CORSO FANTI; DA QUESTO PUNTO LINEA RETTA IMMAGINARIA CHE RAGGIUNGE CORSO FANTI 30 METRI DOPO L'INCROCIO CON PIAZZA DEI MARTIRI; CORSO M. FANTI, VIA SANTA CHIARA, VIALE MEDAGLIE D'ORO, VIA SPINELLI, VIA C. LUGLI, BREVE TRATTO DI VIA MANZONI, VIA PEZZANA.

NUOVA PIANTA ORGANICA DELLE FARMACIE  
2016**LA PIANTA ORGANICA DELLE FARMACIE DEL COMUNE DI CARPI (MO)**

con popolazione di n. **70.419** abitanti (dati ISTAT al 1/1/2015) e con n. **21** sedi farmaceutiche (totale)

Azienda USL di MODENA      Distretto di CARPI

è stabilita come segue:

- SEDE FARMACEUTICA N. **8** URBANA

ISTITUITA CON CRITERIO: DEMOGRAFICO

STATO:

- aperta : PRIVATA
- vacante
- di nuova istituzione
- assegnata in attesa di apertura da parte di privato
- prelazionata dal Comune in attesa di apertura

Ubicata nel CAPOLUOGO

In via DE SANCTIS      Numero civico 16

Denominata Farmacia **SANTA CHIARA**

Cod. identificativo **36005130**

Della quale è titolare: SOCIETA' FARMACIA S.CHIARA DEI DOTTORI FRANCESCO ORLANDI E LANCELLOTTI VITTORIO S.A.S.

Avente la seguente sede territoriale:

VIA PONTICELLO ARGINELLO, VIA QUATTRO PILASTRI, TANGENZIALE B. LOSI, VIA GUASTALLA, VIA GIOVANNI XXIII, VIALE A. MANZONI, VIA C. LUGLI, VIALE DE AMICIS, VIA G. GALILEI, PIAZZALE MARCONI, VIA TRE FEBBRAIO, VIA MOLINARI, VIA S. GIACOMO, VIA DELL'INDUSTRIA, VIA NUOVA PONENTE, AUTOSTRADA DEL BRENNERO.



NUOVA PIANTA ORGANICA DELLE FARMACIE  
2016



**LA PIANTA ORGANICA DELLE FARMACIE DEL COMUNE DI CARPI (MO)**

con popolazione di n. **70.419** abitanti (dati ISTAT al 1/1/2015) e con n. **21** sedi farmaceutiche (totale)

Azienda USL di MODENA      Distretto di CARPI

è stabilita come segue:

- SEDE FARMACEUTICA N. **9** URBANA

ISTITUITA CON CRITERIO: DEMOGRAFICO

STATO:

- aperta : PRIVATA
- vacante
- di nuova istituzione
- assegnata in attesa di apertura da parte di privato
- prelazionata dal Comune in attesa di apertura

Ubicata nel CAPOLUOGO

In via GIOVANNI XXIII      Numero civico 70

Denominata Farmacia **SAN GIUSEPPE ARTIGIANO**

Cod. identificativo **36005131**

Della quale è titolare: Società FARMACIA SAN GIUSEPPE ARTIGIANO dei dottori CREMASCHI GIUSEPPE E DELIA S.N.C.

Avente la seguente sede territoriale:

VIA PEZZANA, VIA G. BORTOLOMASI, VIA DON D. ALBERTARIO, VIA MESCHIARI E SAETTI, VIA REMESINA INTERNA, VIA ANCONA, VIA PIACENZA, VIA MILANO, VIA GIOVANNI XXIII, VIA VILLA NEGRO EST, TANG.LE B. LOSI, VIA GIOVANNI XXIII, VIA A. MANZONI.



NUOVA PIANTA ORGANICA DELLE FARMACIE  
2016



**LA PIANTA ORGANICA DELLE FARMACIE DEL COMUNE DI CARPI (MO)**

con popolazione di n. **70.419** abitanti (dati ISTAT al 1/1/2015) e con n. **21** sedi farmaceutiche (totale)

Azienda USL di MODENA      Distretto di CARPI

è stabilita come segue:

- SEDE FARMACEUTICA N. **10** URBANA

ISTITUITA CON CRITERIO: DEMOGRAFICO

STATO:

- aperta : PRIVATA
- vacante
- di nuova istituzione
- assegnata in attesa di apertura da parte di privato
- prelazionata dal Comune in attesa di apertura

Ubicata nel CAPOLUOGO

In via ROOSEVELT      Numero civico 64-66/A

Denominata Farmacia **SOLIANI S.A.S.**

Cod. identificativo **36005105**

Della quale è titolare: Società FARMACIA SOLIANI di ANDREA ZANONI E C. S.A.S.

Avente la seguente sede territoriale:

VIA TRE PONTI, FERROVIA MODENA-MANTOVA FINO ALL'ALTEZZA DI VIA LAGO DI GARDA, VIA F. D. ROOSEVELT, VIA MARTIRI DI FOSSOLI, VIA JOFFRE SALVARANI, VIA CARLO CAFFAGNI, VIA LEA VALENTINI, VIA BONASI, BREVE TRATTO DI VIA CANALVECCHIO POI LINEA RETTA VERSO EST ALL'ALTEZZA DI VIA ROCCHINI, VIA CAVATA, S.LLO DONELLA, S.TO DONELLA, COMFINE COMUNALE FINO ALL'ALTEZZA DI VIA TRE PONTI.





NUOVA PIANTA ORGANICA DELLE FARMACIE  
2016



**LA PIANTA ORGANICA DELLE FARMACIE DEL COMUNE DI CARPI (MO)**

con popolazione di n. **70.419** abitanti (dati ISTAT al 1/1/2015) e con n. **21** sedi farmaceutiche (totale)

Azienda USL di MODENA      Distretto di CARPI

è stabilita come segue:

- SEDE FARMACEUTICA N. **11** RURALE

ISTITUITA CON CRITERIO: DEMOGRAFICO

STATO:

- aperta : PRIVATA
- vacante
- di nuova istituzione
- assegnata in attesa di apertura da parte di privato
- prelazionata dal Comune in attesa di apertura

Ubicata nel FRAZIONE DI FOSSOLI

In via I. MARTINELLI      Numero civico 2

Denominata Farmacia **GRECO S.N.C. di GRECO DR.SSA ELISA &C.**

Cod. identificativo **36005010**

Della quale è titolare: Società FARMACIA GRECO S.N.C. DI GRECO DR.SSA ELISA & C.

Avente la seguente sede territoriale:

CONFINI CON IL COMUNE DI NOVI FINO AD INCONTRARE CANALE DI GRUPPO, CANALE DI CARPI, VIA CANALE CIBENO, TANG.LE 12 LUGLIO 1944, DETTA TANGENZIALE FINO ALLA FERROVIA MODENA-MANTOVA, DIVERSIVO FOSSA NUOVA CAVATA, CANALE GUSMEA OVEST, VIA GUSMEA, CANALE QUISTELLA, PROSEGUE LUNGO IL CANALE BRUCIATE, BREVE TRATTO DELLO STRADELLO CAVONE, POI VERSO NORD LUNGO IL CAVONCELLO VERSO IL CONFINE COMUNALE.



NUOVA PIANTA ORGANICA DELLE FARMACIE  
2016



**LA PIANTA ORGANICA DELLE FARMACIE DEL COMUNE DI CARPI (MO)**

con popolazione di n. **70.419** abitanti (dati ISTAT al 1/1/2015) e con n. **21** sedi farmaceutiche (totale)

Azienda USL di MODENA      Distretto di CARPI

è stabilita come segue:

- SEDE FARMACEUTICA N. **12** RURALE

ISTITUITA CON CRITERIO: DEMOGRAFICO

STATO:

- aperta : PRIVATA
- vacante
- di nuova istituzione
- assegnata in attesa di apertura da parte di privato
- prelazionata dal Comune in attesa di apertura

Ubicata nel FRAZIONE DI MIGLIARINA

In via BUDRIONE-MIGLIARINA OVEST      Numero civico 79/A

Denominata Farmacia **TAZZIOLI**

Cod. identificativo **36005138**

Della quale è titolare: Dr.ssa MARIA CRISTINA TAZZIOLI

Avente la seguente sede territoriale:

CONFINI CON IL COMUNE DI NOVI FINO AD INCROCIARE CAVO CAVONCELLO, BREVE TRATTO STRADELLO CAVONE, CANALE BRUCIATE, CANALE QUISTELLA, VIA GUSMEA, VIA PONTICELLO ARGINELLO FINO ALL'AUTOSTRADA DEL BRENNERO; DETTA AUTOSTRADA FINO ALL'INTERSEZIONE CON VIA NUOVA PONENTE; VIA NUOVA PONENTE FINO AL CONFINE CON IL COMUNE DI CORREGGIO; CONFINI CON I COMUNI DI CORREGGIO, RIO SALICETO, FABBRICO, ROLO E NOVI.

NUOVA PIANTA ORGANICA DELLE FARMACIE  
2016**LA PIANTA ORGANICA DELLE FARMACIE DEL COMUNE DI CARPI (MO)**

con popolazione di n. **70.419** abitanti (dati ISTAT al 1/1/2015) e con n. **21** sedi farmaceutiche (totale)

Azienda USL di MODENA      Distretto di CARPI

è stabilita come segue:

- SEDE FARMACEUTICA N. **13** URBANA

ISTITUITA CON CRITERIO: DEMOGRAFICO

STATO:

- aperta : PRIVATA
- vacante
- di nuova istituzione
- assegnata in attesa di apertura da parte di privato
- prelazionata dal Comune in attesa di apertura

Ubicata nel CAPOLUOGO

In via PEZZANA      Numero civico 82

Denominata Farmacia **SANTA CATERINA**

Cod. identificativo **36005146**

Della quale è titolare: Società FARMACIE ASSOCIATE COLLI DI COLLI DANTE & C. S.N.C.

Avente la seguente sede territoriale:

VIA B. LONGHENA, VIA B. AVANZINI, FERROVIA MODENA-MANTOVA, VIA CASTELFIDARDO, VIA POLA INTERNA, VIA PEZZANA, VIA G. BORTOLAMASI, VIA DON D. ALBERTARIO, VIA MESCHIARI E SAETTI, VIA REMESINA INTERNA.

NUOVA PIANTA ORGANICA DELLE FARMACIE  
2016**LA PIANTA ORGANICA DELLE FARMACIE DEL COMUNE DI CARPI (MO)**

con popolazione di n. **70.419** abitanti (dati ISTAT al 1/1/2015) e con n. **21** sedi farmaceutiche (totale)

Azienda USL di MODENA      Distretto di CARPI

è stabilita come segue:

- SEDE FARMACEUTICA N. **14** URBANA

ISTITUITA CON CRITERIO: DEMOGRAFICO

STATO:

- aperta : PRIVATA
- vacante
- di nuova istituzione
- assegnata in attesa di apertura da parte di privato
- prelazionata dal Comune in attesa di apertura

Ubicata nel CAPOLUOGO

In via MOZART      Numero civico 3/A

Denominata Farmacia **DELLA SPERANZA**

Cod. identificativo **36005139**

Della quale è titolare: Dr. ATTILIO CHIESSI

Avente la seguente sede territoriale:

TANGENZIALE BRUNO LOSI, VIA NUOVA PONENTE, VIA N. PAGANINI, VIA ORAZIO VECCHI, VIA LENIN, VIA LANFRANCO, VIA BOLLITORA INTERNA, VIA MONTECASSINO, VIA MONTECARLO, VIA CUNEO, VIA VASCO DA GAMA, VIA CALEFFI, VIA BOLLITORA INTERNA, VIA BURRA LEVATA.



NUOVA PIANTA ORGANICA DELLE FARMACIE  
2016



**LA PIANTA ORGANICA DELLE FARMACIE DEL COMUNE DI CARPI (MO)**

con popolazione di n. **70.419** abitanti (dati ISTAT al 1/1/2015) e con n. **21** sedi farmaceutiche (totale)

Azienda USL di MODENA      Distretto di CARPI

è stabilita come segue:

- SEDE FARMACEUTICA N. **15** RURALE

ISTITUITA CON CRITERIO: DEMOGRAFICO

STATO:

- aperta : PRIVATA
- vacante
- di nuova istituzione
- assegnata in attesa di apertura da parte di privato
- prelazionata dal Comune in attesa di apertura

Ubicata nel FRAZIONE DI SAN MARINO

In via DEL PIOPPO      Numero civico 2

Denominata Farmacia **SAN MARINO delle DR.SSE TAVERNELLI CINZIA E CAGOSSI OLIVIA S.N.C.**

Cod. identificativo **36005147**

Della quale è titolare: Società FARMACIA SAN MARINO DELLE Dr.sse TAVERNELLI CINZIA E CAGOSSI OLIVIA S.N.C.

Avente la seguente sede territoriale:

VIA CANALE CIBENO, CANALE DI CARPI, CANALE DI GRUPPO, CONFINE COL COMUNE DI NOVI FINO AD INTERSECCARE STRADA CAVETTO GHERARDO, CONFINE COL COMUNE DI SOLIERA FINO AL CAVO LAMA, VIA GRIDUZZA, TANG. 12 LUGLIO 1944.



NUOVA PIANTA ORGANICA DELLE FARMACIE  
2016



**LA PIANTA ORGANICA DELLE FARMACIE DEL COMUNE DI CARPI (MO)**

con popolazione di n. **70.419** abitanti (dati ISTAT al 1/1/2015) e con n. **21** sedi farmaceutiche (totale)

Azienda USL di MODENA      Distretto di CARPI

è stabilita come segue:

- SEDE FARMACEUTICA N. **16** RURALE

ISTITUITA CON CRITERIO: DEMOGRAFICO

STATO:

- aperta : PRIVATA
- vacante
- di nuova istituzione
- assegnata in attesa di apertura da parte di privato
- prelazionata dal Comune in attesa di apertura

Ubicata nel FRAZIONE DI GARGALLO

In via      MULINI ESTERNA      Numero civico 13

Denominata Farmacia **SAN LORENZO**

Cod. identificativo **36005166**

Della quale è titolare: Dr.ssa MARIA LETIZIA MILANI

Avente la seguente sede territoriale:

VIA MULINI ESTERNA, SCOLO GARGALLO DA VIA MULINI ESTERNA A STRADA S.S. 413 ROMANA SUD, STRADA S.S. 413 ROMANA SUD, CONFINE CON I COMUNI DI MODENA-CAMPOGALLIANO-CORREGGIO, VIA SPAMPANINA, VIA GEMINIOLA, STRADELLO IMPERIALE, VIA CARROBBIO, VIA DELLA ROSA OVEST, VIA DELLA ROSA EST, VIA BOLLITORA ESTERNA, TRAVERSA SAN GIORGIO.



NUOVA PIANTA ORGANICA DELLE FARMACIE  
2016



**LA PIANTA ORGANICA DELLE FARMACIE DEL COMUNE DI CARPI (MO)**

con popolazione di n. **70.419** abitanti (dati ISTAT al 1/1/2015) e con n. **21** sedi farmaceutiche (totale)

Azienda USL di MODENA      Distretto di CARPI

è stabilita come segue:

- SEDE FARMACEUTICA N. **17** URBANA

*ISTITUITA CON CRITERIO:* DEMOGRAFICO

*STATO:*

- aperta
- vacante
- di nuova istituzione
- assegnata in attesa di apertura da parte di privato
- prelaizionata dal Comune in attesa di apertura

Ubicata nel CAPOLUOGO

In via                                  Numero civico

Denominata Farmacia

Cod. identificativo **36005180**

Della quale è titolare: PRELAZIONATA DAL COMUNE IN ATTESA DI APERTURA

Avente la seguente sede territoriale:

TANGENZIALE BRUNO LOSI, VIA BURRA LEVATA, VIA BOLLITORA INTERNA, VIA CALEFFI, VIA VASCO DA GAMA, VIA MULINI INTERNA, TRAVERSA SAN GIORGIO, VIA BOLLITORA ESTERNA, VIA DELLA ROSA EST, VIA DELLA ROSA OVEST, VIA CARROBBIO, STRADELLO IMPERIALE, VIA GEMINIOLA, VIA SPAMPANINA, LIMITI AMMINISTRATIVI COMUNALI – TRESINARO, VIA NUOVA PONENTE, AUTOSTRADA DEL BRENNERO, VIA NUOVA PONENTE, VIA DELL'INDUSTRIA, VIA SAN GIACOMO, T.LE B. LOSI, VIA B. PERUZZI, VIA COSME' TURA, VIA DEL VERONESE FINO A INCROCIARE IN LINEA RETTA VIA 3 FEBBRAIO 1831, VIA PERUZZI, VIALE DEI CIPRESSI, VIA LENIN, VIA NUOVA PONENTE.



NUOVA PIANTA ORGANICA DELLE FARMACIE  
2016



**LA PIANTA ORGANICA DELLE FARMACIE DEL COMUNE DI CARPI (MO)**

con popolazione di n. **70.419** abitanti (dati ISTAT al 1/1/2015) e con n. **21** sedi farmaceutiche (totale)

Azienda USL di MODENA      Distretto di CARPI

è stabilita come segue:

- SEDE FARMACEUTICA N. **18** URBANA

ISTITUITA CON CRITERIO: DEMOGRAFICO

STATO:

- aperta :
- vacante
- di nuova istituzione
- assegnata in attesa di apertura da parte di privato
- prelazionata dal Comune in attesa di apertura

Ubicata nel CAPOLUOGO

In viale                                  Numero civico

Denominata Farmacia

Cod. identificativo **36005184**

Della quale è titolare: ASSEGNATA IN ATTESA DI APERTURA DA PARTE DI PRIVATO

Avente la seguente sede territoriale:

CANALE GUSMEA OVEST, DIVERSIVO FOSSA NUOVA CAVATA, VIA REMESINA INTERNA, FERROVIA MODENA-MANTOVA, VIA BARTOLOMEO AVANZINI, VIA BALDASSARRE LONGHENA, VIA REMESINA INTERNA, VIA ANCONA, VIA PIACENZA, VIA MILANO, VIA GIOVANNI XXIII, VIA VILLA NEGRO EST, TANG.LE BRUNO LOSI, VIA QUATTRO PILASTRI, VIA GUSMEA.





NUOVA PIANTA ORGANICA DELLE FARMACIE  
2016



**LA PIANTA ORGANICA DELLE FARMACIE DEL COMUNE DI CARPI (MO)**

con popolazione di n. **70.419** abitanti (dati ISTAT al 1/1/2015) e con n. **21** sedi farmaceutiche (totale)

Azienda USL di MODENA      Distretto di CARPI

è stabilita come segue:

- SEDE FARMACEUTICA N. **19** URBANA

ISTITUITA CON CRITERIO: DEMOGRAFICO

STATO:

- aperta :
- vacante
- di nuova istituzione
- assegnata in attesa di apertura da parte di privato
- prelazionata dal Comune in attesa di apertura

Ubicata nel CAPOLUOGO

In via                                  Numero civico

Denominata Farmacia

Cod. identificativo **36005185**

Della quale è titolare: ASSEGNATA IN ATTESA DI APERTURA DA PARTE DI PRIVATO

Avente la seguente sede territoriale:

VIA CREMASCHI IVO, VIA SECCHIA, VIA A. MORO ESTERNA, CAVO LAMA, FINO A INCROCIARE LA FERROVIA MODENA-MANTOVA, VIA MARCHIONA, SCOLO CARPI, VIA MOLISE, VIA SIGONIO C., VIA MELONI QUARTIROLO, VIA A. TASSONI, VIA A. MORO INTERNA, FERROVIA MODENA-MANTOVA.



NUOVA PIANTA ORGANICA DELLE FARMACIE  
2016



**LA PIANTA ORGANICA DELLE FARMACIE DEL COMUNE DI CARPI (MO)**

con popolazione di n. **70.419** abitanti (dati ISTAT al 1/1/2015) e con n. **21** sedi farmaceutiche (totale)

Azienda USL di MODENA      Distretto di CARPI

è stabilita come segue:

- SEDE FARMACEUTICA N. **20** RURALE

ISTITUITA CON CRITERIO: DEMOGRAFICO

STATO:

- aperta
- vacante
- di nuova istituzione
- assegnata in attesa di apertura da parte di privato
- prelazionata dal Comune in attesa di apertura

Ubicata nel FRAZIONE DI CORTILE

In via                      Numero civico

Denominata Farmacia

Cod. identificativo **36005186**

Della quale è titolare: ASSEGNATA IN ATTESA DI APERTURA DA PARTE DI PRIVATO

Avente la seguente sede territoriale:

STRADA CAVETTO GHERARDO, CONFINE COMUNALE, FIUME SECCHIA, CONFINI COM.LI SOLIERA, VIA PIEGA, VIA PIRAZZO, VIA CHIESA DI CORTILE, VIA PIRAZZO.



NUOVA PIANTA ORGANICA DELLE FARMACIE  
2016



**LA PIANTA ORGANICA DELLE FARMACIE DEL COMUNE DI CARPI (MO)**

con popolazione di n. **70.419** abitanti (dati ISTAT al 1/1/2015) e con n. **21** sedi farmaceutiche (totale)

Azienda USL di MODENA      Distretto di CARPI

è stabilita come segue:

- SEDE FARMACEUTICA N. **21** URBANA

ISTITUITA CON CRITERIO: DEMOGRAFICO

STATO:

- aperta
- vacante
- di nuova istituzione
- assegnata in attesa di apertura da parte di privato
- prelazionata dal Comune in attesa di apertura

Ubicata nel CAPOLUOGO

In via      Numero civico

Denominata Farmacia

Cod. identificativo **36005214**

Della quale è titolare: PRELAZIONATA DAL COMUNE IN ATTESA DI APERTURA

Avente la seguente sede territoriale:

VIA LAGO DI GARDA, VIA F. D. ROOSEVELT, VIA MARTIRI DI FOSSOLI, VIA JOFFRE. SALVARANI, VIA CARLO CAFFAGNI, VIA LEA VALENTINI, VIA BONASI, BREVE TRATTO DI VIA CANALVECCHIO POI LINEA RETTA VERSO EST ALL'ALTEZZA DI VIA ROCCHINI, VIA CAVATA, S.LLO DONELLA, S.TO DONELLA, COMFINE COMUNALE POI VERSO NORD CAVO LAMA FINO A INCROCIARE LA VIA GRIDUZZA, TANGENZIALE 12 LUGLIO 1944 FINO ALLA FERROVIA MODENA-MANTOVA.

COMUNE DI CASALGRANDE (REGGIO EMILIA)

COMUNICATO

**Adozione prima revisione Pianta Organica delle Farmacie Comunali**

Si comunica che la Giunta Comunale, con deliberazione n. 95

del 8/9/2016 ha adottato la prima revisione della Pianta Organica delle Farmacie Comunali in attuazione alle disposizioni della Legge Regionale n. 2/2016.

Gli atti sono disponibili sul sito [www.comune.casalgrande.re.it](http://www.comune.casalgrande.re.it) nell'albo pretorio.

IL RESPONSABILE DEL SETTORE

Giuliano Barbieri

COMUNE DI CASTEL MAGGIORE (BOLOGNA)

COMUNICATO

**Farmacie - Pianta Organica - Approvazione definitiva Pianta Organica delle sedi farmaceutiche - Revisione anno 2016**

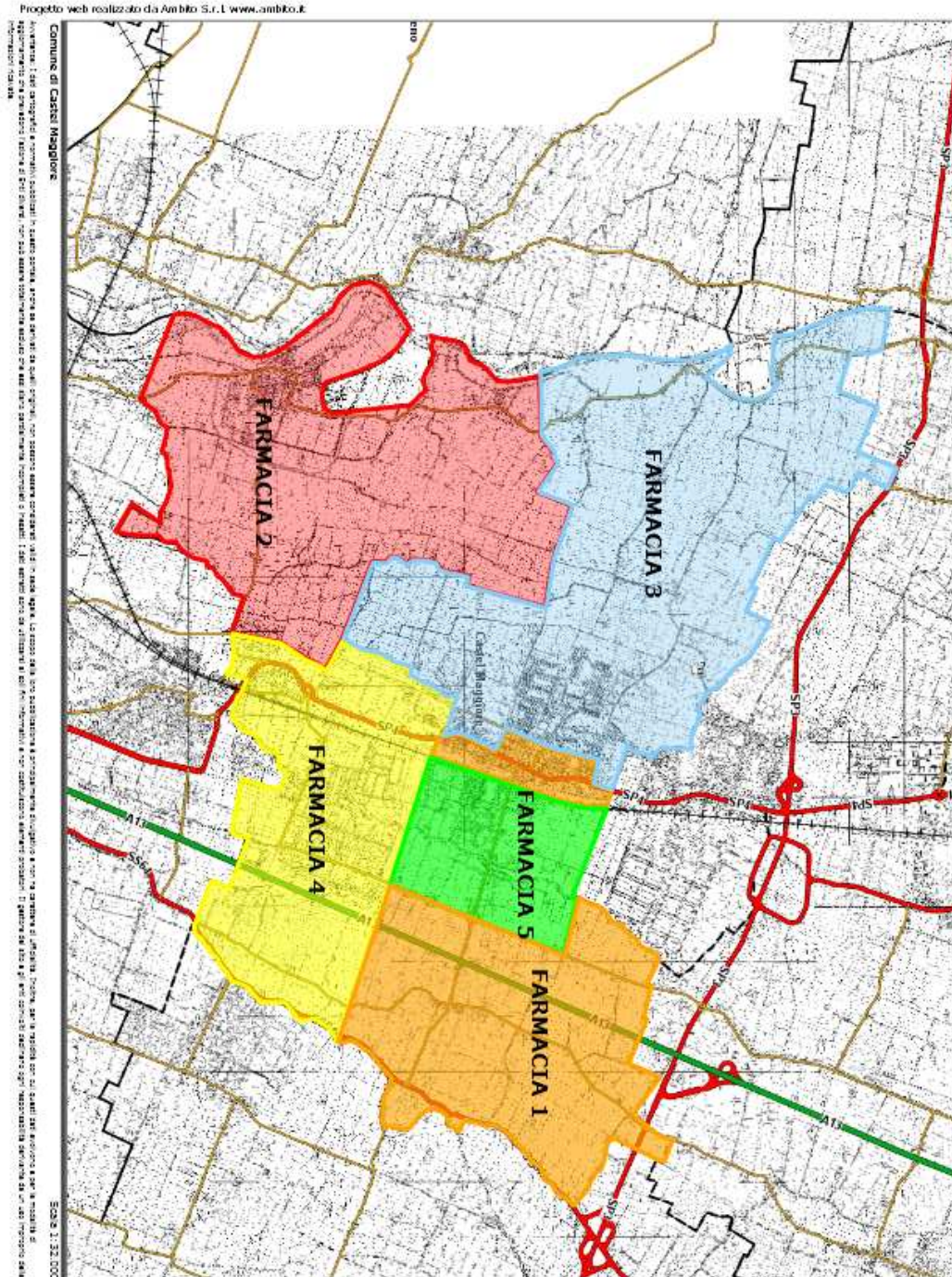
Si informa che con deliberazione di G.C. n. 117 del 9/9/2016

si è provveduto ad approvare la revisione della Pianta Organica delle farmacie del Comune di Castel Maggiore anno 2016.

Copia dell'atto di Giunta Comunale ed i suoi allegati sono reperibili nel sito internet del comune all'indirizzo: <http://www.comune.castel-maggiore.bo.it>

IL RESPONSABILE DEL SETTORE EDILIZIA E URBANISTICA

Carlo Mario Piacquadio



PLANIMETRIA DELLA PIANTA ORGANICA DELLE FARMACIE DI CASTEL MAGGIORE

**Allegato B**

**DESCRIZIONE DELLE SINGOLE SEDI FARMACEUTICHE**

**DI**

**CASTEL MAGGIORE**

**LA PIANTA ORGANICA DELLE FARMACIE DEL COMUNE DI CASTEL MAGGIORE****con popolazione di nr. 18036 abitanti (dati ISTAT al 1/1/2015) e con nr. 5 sedi farmaceutiche (totale)****Azienda USL di BOLOGNA**

è stabilita come segue:

**SEDE FARMACEUTICA NR. 1 - URBANA**

ISTITUITA CON CRITERIO: DEMOGRAFICO

STATO: Aperta - PRIVATA

Ubicata nel CAPOLUOGO in Via Gramsci n. 214/ABC

Denominata: FARMACIA SORACE MARESCA

Cod. identificativo N. 37 019 132

Della quale è titolare: FARMACIA SORACE MARESCA S.N.C. DI SILVIA E ALESSANDRA SORACE MARESCA

Avente la seguente sede territoriale:

Confine con il Comune di Argelato dalla ferrovia fino ad incontrare via Gramsci; via Gramsci fino all'incrocio con via Vancini; via Vancini fino a all'incrocio con via Costituzione; via Costituzione, via Repubblica fino all'incrocio con via Lirene; via Lirene fino all'incrocio con via Gramsci; quest'ultima via fino all'incrocio con Rotonda Frabaccia. Da questa verso est fino alla ferrovia e risalendo verso nord lungo tutta la ferrovia fino al confine con il Comune di Argelato.

Via Stradellazzo, dall'incrocio con Via Saliceto, fino al prolungamento ideale della stessa Via Stradellazzo fino ad incontrare i confini col comune di Granarolo; da questo punto seguendo i confini del territorio comunale con i comuni di Bentivoglio e Argelato lungo il canale navile fino ad incrociare la linea ideale che dal canale si congiunge alla Via Saliceto fino ad incontrarla a nord del civico 42; da questo incrocio Via Saliceto fino all'incrocio con via Stradellazzo.

**SEDE FARMACEUTICA NR. 2 - RURALE**

ISTITUITA CON CRITERIO: DEMOGRAFICO

STATO: Aperta - PRIVATA

Ubicata nella FRAZIONE TREBBO DI RENO in Via Lame n. 74

Denominata: FARMACIA DEL TREBBO DI RENO

Cod. identificativo N. 37 019 182

Della quale è titolare: FARMACIA DEL TREBBO DI RENO DEL DOTT. BARONCELLI PIERLUIGI E C. S.A.S.

Avente la seguente sede territoriale:

Confine con il comune di Bologna dal punto di incontro tra la via Corticella e la via A. Costa; via A. Costa, indi linea retta immaginaria congiungente detta via con via Ronco da questo incrocio Via Ronco fino all'incrocio con Via Muraglia; da questo incrocio via Muraglia fino all'incrocio con via Lirone; da questo incrocio via Lirone fino all'incrocio con via Masi; via Masi fino all'incrocio con via Lame; da questo punto linea retta immaginaria sulla proiezione dell'ultimo tratto di via Masi fino a raggiungere sul fiume Reno i confini comunali; confini con il comune di Calderara di Reno e Bologna fino al punto di incontro tra la via Corticella e la via A. Costa.



**SEDE FARMACEUTICA NR. 3 - URBANA**

ISTITUITA CON CRITERIO: DEMOGRAFICO

STATO: Aperta - PUBBLICA

Ubicata nel CAPOLUOGO in P.zza Amendola n. 2/E

Denominata: FARMACIA COMUNALE

Cod. identificativo N. 37 019 227

Della quale è titolare: COMUNE DI CASTEL MAGGIORE

Avente la seguente sede territoriale:

Dal confine con il comune di Argelato fino ad incontrare via Gramsci; via Gramsci fino all'incrocio con via Vancini; da questo incrocio via Vancini fino all'incrocio con via Costituzione; da questo incrocio via Costituzione, via Repubblica, fino all'incrocio con via Lirone; da questo incrocio Via Lirone fino all'incrocio con via Gramsci; da questo incrocio Via Gramsci fino all'incrocio con la Rotonda Frabaccia. Dalla Rotonda Frabaccia verso ovest fino all'incrocio con via Frabaccia; da questo incrocio Via Frabaccia fino all'incrocio con via Ronco; da questo incrocio Via Ronco fino all'incrocio con Via Muraglia; da questo incrocio via Muraglia fino all'incrocio con via Lirone; da questo incrocio via Lirone fino all'incrocio con via Masi; da questo incrocio Via Masi fino all'incrocio con via Lame; da questo punto linea retta immaginaria sulla proiezione dell'ultimo tratto di via Masi fino a raggiungere sul fiume Reno i confini comunali; confini con i comuni di Calderara di Reno, Sala Bolognese, Argelato fino ad incontrare via Gramsci.

**SEDE FARMACEUTICA NR. 4 - URBANA**

ISTITUITA CON CRITERIO: DEMOGRAFICO

STATO: Aperta - PRIVATA

Ubicata nella LOCALITA' I MAGGIO c/o Centro Commerciale "Le Piazze"  
in Via Pio la Torre n. 10/D-E

Denominata: FARMACIA VALERIA

Cod. identificativo N. 37 019 325

Della quale è titolare: DOTT. MILONE LUCIANO

Avente la seguente sede territoriale:

Dal punto di incrocio della S.S. 64 con il prolungamento ideale della via Stradellazzo, detta via e suo prolungamento ideale fino ad incontrare l'intersezione della via Galliera con la Rotonda Frabaccia. Dalla Rotonda Frabaccia verso ovest fino all'incrocio con Via Frabaccia; da questo incrocio Via Frabaccia fino all'incrocio con Via Ronco; da questo incrocio, Via Ronco fino alla chiesa di Via Ronco da qui linea ideale fino ad incontrare la Via A.Costa. Via A.Costa fino all'incrocio con Via Corticella, da questo incrocio, lungo il confine col comune di Bologna fino ad incontrare la S.S. n.64, da questo incrocio, la S.S. 64 fino ad incontrare il prolungamento ideale della via Stradellazzo.

**SEDE FARMACEUTICA NR. 5 - URBANA**

ISTITUITA CON CRITERIO: DEMOGRAFICO

STATO: ASSEGNATA IN ATTESA DI APERTURA DA PARTE DI PRIVATO

Ubicata nel CAPOLUOGO

Denominata: ---

Cod. identificativo N. 37 019 346

Della quale è titolare: .----

Avente la seguente sede territoriale:

Dal punto di intersezione del confine di Argelato con la ferrovia scendendo verso sud lungo tutto il tratto ferroviario fino al termine di Via Chiarini; da questo punto verso est linea ideale fino all'incrocio della Via Saliceto con Via Stradellazzo da questo incrocio Via Saliceto verso nord fino a sud del civico 42; da questo linea ideale verso ovest fino ad incontrare il punto di intersezione del confine di Argelato con la ferrovia.

---

COMUNE DI CASTEL SAN GIOVANNI (PIACENZA)

COMUNICATO

**Approvazione revisione della Pianta Organica delle Farmacie**

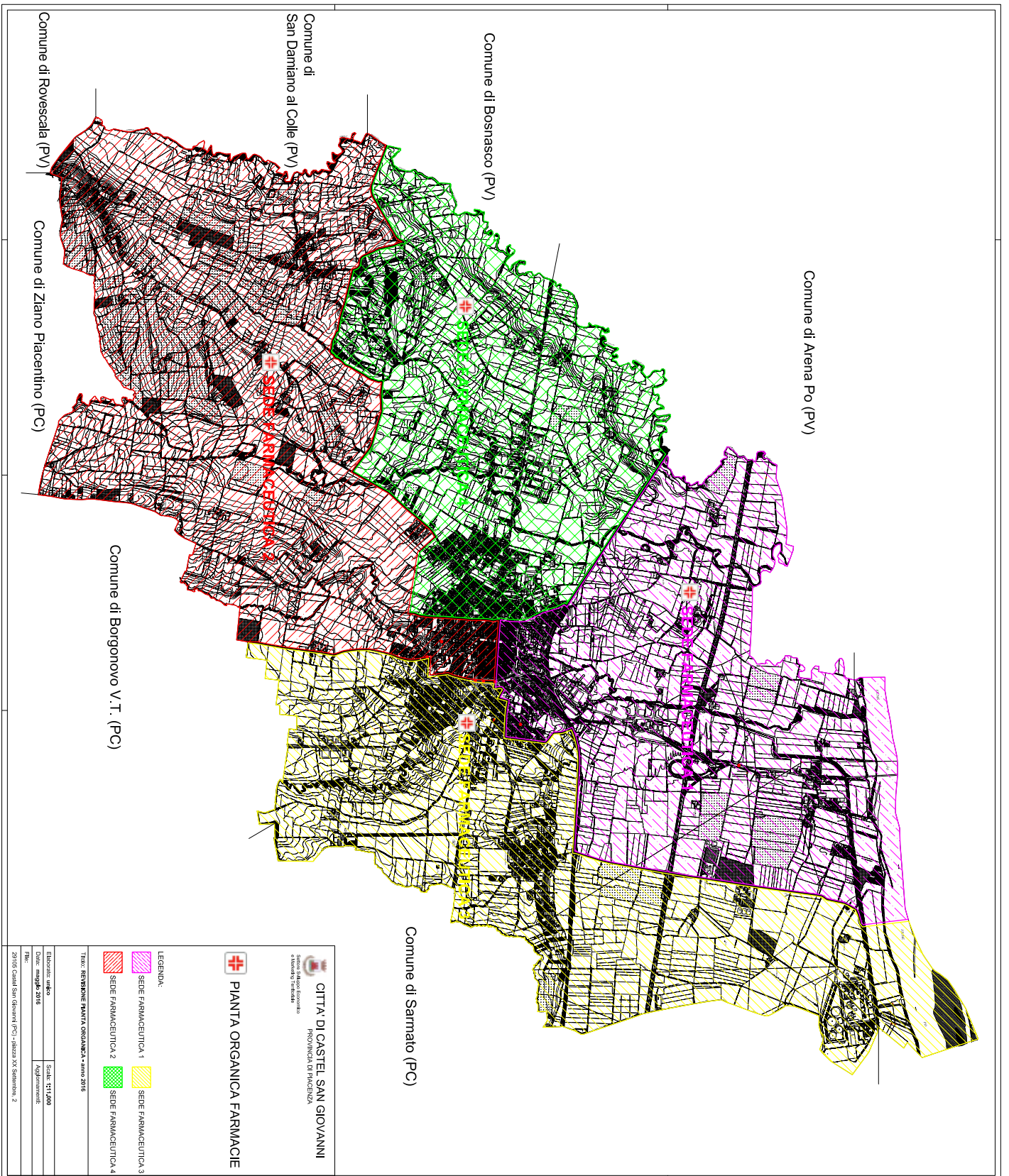
Il Comune di Castel San Giovanni informa che con deliberazione di Giunta Comunale n. 83 del 30/8/2016 ha approvato in

via definitiva la Pianta Organica delle Farmacie (art. 20 comma 1 della L.R. n. 2/2016) che si allega con relativa rappresentazione topografica.

L'atto è disponibile sul sito [www.comune.castelsangiovanni.pc.it](http://www.comune.castelsangiovanni.pc.it)

IL RESPONSABILE DEL SETTORE SVILUPPO ECONOMICO

Elena Chiesa



**CITTA' DI CASTEL SAN GIOVANNI**  
 PROVINCIA DI PIACENZA

**PIANTA ORGANICA FARMACIE**

SEDE FARMACEUTICA 1  
 SEDE FARMACEUTICA 2  
 SEDE FARMACEUTICA 3  
 SEDE FARMACEUTICA 4

LEGENDA:

SEDE FARMACEUTICA 1  
 SEDE FARMACEUTICA 2  
 SEDE FARMACEUTICA 3  
 SEDE FARMACEUTICA 4

Titolo: **REVISIONE PIANTA ORGANICA - anno 2016**

Elaborato: **ombra**  
 Data: **10/09/2016**  
 Fogli: **1/1**

Scala: **1:11.000**  
 Aggiornamenti:

20100 Castel San Giovanni (PC) - piazza XX Settembre, 2

ALLEGATO B)

**SCHEMA PER PIANTA ORGANICA****LA PIANTA ORGANICA DELLE FARMACIE DEL COMUNE DI  
CASTEL SAN GIOVANNI**con popolazione di nr. **13.803** abitanti (dati ISTAT al 1/1/2015) e con nr. **4** sedi farmaceutiche (totale)Azienda USL di **PIACENZA** Distretto di **PONENTE**

è stabilita come segue:

**SEDE FARMACEUTICA NR. 1 URBANA**ISTITUITA CON CRITERIO: **DEMOGRAFICO**

STATO:

- aperta **PRIVATA**

Ubicata **NEL CAPOLUOGO**In **VIA CORSO MATTEOTTI** Numero civico **76**Denominata Farmacia **FARMACIA GARAVANI SNC DI CATTANEO BRUNELLA E C.**Cod. identificativo **33013031**Della quale è titolare: la società **FARMACIA GARAVANI SNC DI CATTANEO BRUNELLA E C.**

Avente la seguente sede territoriale:

LINEA RETTA IMMAGINARIA CHE DAL CENTRO DEL FIUME PO SI CONGIUNGE ALLA VIA COLOMBARONE – VIA COLOMBARONE LATO OVEST FINO AD INCONTRARE LA RETE FERROVIARIA – FERROVIA (DIREZIONE OVEST) FINO AD INCROCIARE LA LINEA IMMAGINARIA CHE LA CONGIUNGE A VIA DON MAZZOCCHI – VIA DON MAZZOCCHI LATO OVEST FINO ALL'INTERSEZIONE CON VIA DONATELLO – VIA DONATELLO LATO NORD FINO ALL'INTERSEZIONE CON VIA CANOVA - VIA CANOVA LATO OVEST – VIA MULINI LATO NORD FINO ALL'INTERSEZIONE CON VIA EMILIA PIACENTINA – VIA EMILIA PIACENTINA LATO NORD – ATTRAVERSAMENTO PIAZZALE GRAMSCI – CORSO MATTEOTTI LATO NORD FINO ALL'INCROCIO CON VIA BOTTARONE – VIA BOTTARONE LATO EST – VIA SUOR FRANCESCA CABRINI LATO EST FINO AD INCONTRARE LA LINEA FERROVIARIA - FERROVIA (DIREZIONE OVEST) FINO AL CONFINE CON IL COMUNE DI ARENA PO (REGIONE LOMABARDIA) – CONFINE COMUNE DI ARENA PO FINO AL FIUME PO.

**SCHEMA PER PIANTA ORGANICA**

**LA PIANTA ORGANICA DELLE FARMACIE DEL COMUNE DI**

**CASTEL SAN GIOVANNI**

con popolazione di nr. **13.803** abitanti (dati ISTAT al 1/1/2015) e con nr. **4** sedi farmaceutiche (totale)

Azienda USL di **PIACENZA** Distretto di **PONENTE**

è stabilita come segue:

**SEDE FARMACEUTICA NR. 2 URBANA**

ISTITUITA CON CRITERIO: **DEMOGRAFICO**

STATO:

- aperta **PRIVATA**

Ubicata **NEL CAPOLUOGO**

In **VIA CORSO MATTEOTTI** Numero civico **35/B**

Denominata Farmacia **FARMACIA DR. BOZZI DI BOZZI PAOLA E C. S.N.C.**

Cod. identificativo **33013011**

Della quale è titolare: la società **FARMACIA DR. BOZZI DI BOZZI PAOLA E C. S.N.C.**

Avente la seguente sede territoriale:

**CONFINE COMUNE DI BOSNASCO (REGIONE LOMBARDIA) – STRADA DEL MERLINO LATO SUD FINO ALL'INCROCIO CON VIA BRUNO ARMANI – VIA BRUNO ARMANI LATO SUD FINO ALL'INCROCIO CON STRADA DELLA RAZZA – STRADA DELLA RAZZA LATO SUD FINO ALL'INCROCIO CON RIO GAMBERO – RIO GAMBERO (DIREZIONE NORD) FINO ALL'INCROCIO CON STRADA DEL PRADELLO – STRADA DEL PRADELLO LATO SUD FINO ALL'INCROCIO CON VIA MALVICINO – VIA MALVICINO LATO EST FINO ALL'INCROCIO CON LA LINEA IMMAGINARIA (100 METRI CIRCA DOPO VIA PEROTTI) – LINEA IMMAGINARIA LATO SUD FINO AL RIO LORA – LINEA IMMAGINARIA LATO EST CHE SEGUE RIO LORA E SUA COPERTURA FINO ALL'INCROCIO CON CORSO MATTEOTTI – CORSO MATTEOTTI LATO SUD FINO A PIAZZALE GRAMSCI – PIAZZALE GRAMSCI LATO OVEST – VIA GUGLIELMO OBERDAN LATO OVEST – LINEA IMMAGINARIA FINO ALL'INCROCIO CON VIA CRISTALLI – VIA CRISTALLI LATO NORD FINO ALL'INCROCIO CON VIA MONTANARA – VIA POLEZZERA FINO AL CONFINE CON IL COMUNE DI COMUNE DI BORGONOVO VALTIDONE – CONFINE COMUNE DI BORGONOVO VALTIDONE – CONFINE COMUNE ZIANO P.NO – CONFINE COMUNE DI ROVESCALA (REGIONE LOMBARDIA) – CONFINE COMUNE DI SAN DAMIANO AL COLLE (REGIONE LOMBARDIA) – CONFINE COMUNE DI BOSNASCO (REGIONE LOMBARDIA) FINO AD INCROCIARE LA STRADA DEL MERLINO.**

**SCHEMA PER PIANTA ORGANICA**

**LA PIANTA ORGANICA DELLE FARMACIE DEL COMUNE DI**

**CASTEL SAN GIOVANNI**

con popolazione di nr. **13.803** abitanti (dati ISTAT al 1/1/2015) e con nr. **4** sedi farmaceutiche (totale)

Azienda USL di **PIACENZA** Distretto di **PONENTE**

è stabilita come segue:

**SEDE FARMACEUTICA NR. 3 URBANA**

**ISTITUITA CON CRITERIO: DEMOGRAFICO**

**STATO:**

- aperta **PUBBLICA**

Ubicata **NEL CAPOLUOGO**

In **VIA DON MAZZOCCHI** Numero civico **4/C-D**

Denominata Farmacia **FARMACIA DOTT. GRAZIANO BIANCHI**

Cod. identificativo **33013101**

Della quale è titolare: **COMUNE DI CASTEL SAN GIOVANNI**

Avente la seguente sede territoriale:

LINEA RETTA IMMAGINARIA CHE DAL CENTRO DEL FIUME PO SI CONGIUNGE ALLA VIA COLOMBARONE – VIA COLOMBARONE LATO EST FINO A INCONTRARE LA RETE FERROVIARIA – RETE FERROVIARIA LATO SUD FINO AD INCROCIARE LA LINEA IMMAGINARIA CHE LA CONGIUNGE A VIA DON MAZZOCCHI – VIA DON MAZZOCCHI LATO EST FINO ALL'INTERSEZIONE CON VIA DONATELLO – VIA DONATELLO LATO SUD FINO ALL'INTERSEZIONE CON VIA CANOVA – VIA CANOVA LATO EST – VIA MULINI LATO SUD FINO ALL'INTERSEZIONE CON VIA EMILIA PIACENTINA – VIA EMILIA PIACENTINA LATO SUD – PIAZZALE GRAMSCI LATO EST – VIA GUGLIELMO OBERDAN LATO EST – LINEA IMMAGINARIA FINO A VIA CRISTALLI – VIA CRISTALLI LATO SUD FINO ALL'INCROCIO CON VIA MONTANARA – VIA POLEZZERA FINO AL CONFINE CON IL COMUNE DI COMUNE DI BORGONOVO VALTIDONE – CONFINE COMUNE DI BORGONOVO V.T. – CONFINE COMUNE DI SARMATO FINO AL FIUME PO.



**SCHEMA PER PIANTA ORGANICA**

**LA PIANTA ORGANICA DELLE FARMACIE DEL COMUNE DI  
CASTEL SAN GIOVANNI**

con popolazione di nr. **13.803** abitanti (dati ISTAT al 1/1/2015) e con nr. **4** sedi farmaceutiche (totale)

Azienda USL di **PIACENZA** Distretto di **PONENTE**

è stabilita come segue:

**SEDE FARMACEUTICA NR. 4 URBANA**

**ISTITUITA CON CRITERIO: DEMOGRAFICO**

**STATO:**

- Assegnata in attesa di aperture da parte di privato

Ubicata \_\_\_\_\_

In \_\_\_\_\_ Numero civico \_\_\_\_\_

Denominata Farmacia

Cod. identificativo

Della quale è titolare:

**Avente la seguente sede territoriale:**

**CONFINE CON IL COMUNE DI ARENA PO (REGIONE LOMABARDIA) – RETE FERROVIARIA - FERROVIA (DIREZIONE EST) FINO ALL'INCROCIO CON VIA SUOR FRANCESCA CABRINI – VIA SUOR FRANCESCA CABRINI LATO OVEST – VIA BOTTARONE LATO OVEST – ATTRAVERSAMENTO CORSO MATTEOTTI - LINEA IMMAGINARIA LATO OVEST CHE SEGUE RIO LORA E SUA COPERTURA - RIO LORA FINO ALL'INTERSEZIONE CON LA LINEA IMMAGINARIA CHE DAL RIO LORA SI CONGIUNGE VIA MALVICINO - VIA MALVICINO LATO OVEST FINO ALL'INCROCIO CON STRADA DEL PRADELLO - STRADA DEL PRADELLO LATO NORD FINO ALL'INCROCIO CON RIO GAMBERO - RIO GAMBERO FINO ALL'INCROCIO CON STRADA DELLA RAZZA - STRADA DELLA RAZZA LATO NORD FINO ALL'INCROCIO CON VIA BRUNO ARMANI – VIA BRUNO ARMANI LATO NORD FINO INCROCIO CON STRADA DEL MERLINO - STRADA DEL MERLINO LATO NORD FINO AL CONFINE COMUNE DI BOSNASCO (REGIONE LOMBARDIA) – CONFINE COMUNE DI BOSNASCO (REGIONE LOMBARDIA) - CONFINE CON IL COMUNE DI ARENA PO (REGIONE LOMABARDIA) FINO AD INCROCIARE LA RETE FERROVIARIA**

COMUNE DI CASTELDELICI

COMUNICATO

**Revisione della Pianta Organica delle farmacie**

Vista la Legge Regionale n. 2 del 3/3/2016, esecutiva dal 18/3/2016, con cui la Regione Emilia-Romagna, a seguito della riforma delle Province di cui alla legge n.56/2014, ha approvato le “ Norme regionali in materia di organizzazione degli esercizi farmaceutici e di prenotazione di prestazioni specialistiche ambulatoriali” ed in particolare l’art. 4, che ha regolamentato il procedimento di revisione della Pianta Organica delle farmacie, affidando ai Comuni l’avvio del procedimento entro il mese di febbraio, l’elaborazione del progetto di revisione e l’adozione finale della nuova pianta Organica entro il mese di dicembre di ciascun anno pari;

Visto l’art.20 della succitata Legge Regionale “ Norme di prima applicazione e norme transitorie” che al 1° comma è stabilito che i Comuni, entro 6 mesi dall’entrata in vigore della legge, quindi entro il 19 settembre 2016, sono tenuti a ridisegnare, in

base alla definizione di cui all’art.3 (criteri demografico, topografico, urbanistico e decentramento delle farmacie), la propria pianta organica, tenendo conto anche dell’individuazione delle eventuali nuove farmacie da istituire;

Viste le note di questo Comune n. 406 del 16/5/2016 e n. 769 del 8/6/2016, trasmesse al Servizio Sanitario Regionale Emilia-Romagna, con cui è stato proposto il Progetto di Revisione della Pianta Organica delle farmacie di questo Comune, riconfermando la Pianta Organica precedente, in base al criterio Demografico;

Vista la nota n. 2016/0178631/1 del 16/8/2016 con cui si comunica la valutazione positiva espressa sul progetto definitivo di revisione della Pianta Organica delle farmacie;

si informa

che la Giunta Comunale di Casteldelci con proprio atto deliberativo n. 32 del 6/9/2016 ha confermato l'attuale pianta organica delle farmacie. La deliberazione è pubblicata all'Albo Pretorio on line di questo Comune.

IL RESPONSABILE AMMINISTRATIVO

Michele Rossi

**LA PIANTA ORGANICA DEL COMUNE DI CASTELDELCI**

con popolazione di **nr. 436 abitanti** (dati ISTAT al 1/1/2015 pervenuti dalla R.E.R. con nota PG/2016/0199927 del 21/03/2016) e con **nr. 1 sede** farmaceutica è stabilita come segue:

**SEDE FARMACEUTICA NR. 1 RURALE**

**Azienda USL della Romagna – Area Rimini – Distretto di Rimini**

**ISTITUITA CON CRITERIO:** DEMOGRAFICO

**STATO:** APERTA, PRIVATA

**Ubicata:** nella LOCALITÀ GIARDINIERA,

in Via Giardiniera, n. 11

**Denominata:** Farmacia DELLA SPERANZA

**Codice identificativo** :099021181

**Della quale è titolare:** Dott. ssa Maria Rosaria Maci

**Avente la seguente sede territoriale:**

COMPRENDE TUTTO IL TERRITORIO COMUNALE, di km/q 49,21

Comuni confinanti: Pennabilli, Sant'agata Feltria in provincia di Rimini- Comune di Verghereto in provincia di Forli-Cesena - Comune di BADIA TEDALDA in provincia di Arezzo

COMUNE DI CASTELFRANCO EMILIA (MODENA)

COMUNICATO

**Revisione della pianta organica delle farmacie del Comune di Castelfranco Emilia - Anno 2016**

Viste le seguenti disposizioni normative:

- L.R. 3 marzo 2016, n. 2 “Norme regionali in materia di organizzazione degli esercizi farmaceutici e di prenotazioni di prestazioni specialistiche ambulatoriali”;

- nota della Regione Emilia-Romagna PG/2016/0199927 del 21/3/2016 con la quale vengono impartite le prime indicazioni operative per la revisione della pianta organica delle farmacie.

Si informa

che con deliberazione della Giunta Comunale n. 167 del 6/9/2019 si è provveduto ad approvare il progetto di revisione della Pianta Organica delle Farmacie del Comune di Castelfranco Emilia.

Copia dell’atto della Giunta Comunale ed i suoi allegati sono depositati presso la Struttura Unica per le Attività Produttive - tel. 059/959328 e reperibili nel sito internet del Comune di Castelfranco Emilia [www.comune.castelfranco-emilia.mo.it](http://www.comune.castelfranco-emilia.mo.it)

Il Responsabile della Struttura Unica  
per le Attività Produttive

Veronica Fattori

**STRUTTURA UNICA PER LE ATTIVITA' PRODUTTIVE**

*Sede operativa Castelfranco Emilia – Via Circondaria Nord n.126/B*

**LA PIANTA ORGANICA DELLE FARMACIE DEL COMUNE DI CASTELFRANCO EMILIA**

con popolazione di nr.**32.724** abitanti e con nr.8 sedi farmaceutiche assegnate e 1 sede farmaceutica di nuova istituzione

COMUNE DI CASTELFRANCO EMILIA (MO)

**SEDE FARMACEUTICA N. 1 PRIVATA URBANA**

Azienda USL Modena Distretto di Castelfranco Emilia, istituita con criterio demografico

Ubicata NEL CAPOLUOGO

In CORSO MARTIRI N. 224

Denominata Farmacia GULMANELLI

36006012

Della quale e' titolare il Dr. PIERMARIO SACCANI

Avente la seguente sede territoriale:

CONFINI CON IL COMUNE DI SANT'AGATA BOLOGNESE, VIA RIOLO-RASTELLINO, VIA LARGA, VIA VITTORIO VENETO, CORSO DEI MARTIRI, VIA EMILIA OVEST, VIA CARTIERA FINO ALLA FERROVIA BOLOGNA MILANO; DA DETTO PUNTO LINEA RETTA IMMAGINARIA CHE RAGGIUNGE L'INCROCIO DI VIA PIOPPA CON VIA PER PANZANO; QUEST'ULTIMA VIA E PROSEGUIMENTO SULLA PROVINCIALE N. 14 FINO AL CONFINE CON IL COMUNE DI NONANTOLA; CONFINI CON I COMUNI DI NONANTOLA E DI SANT'AGATA BOLOGNESE.

COMUNE DI CASTELFRANCO EMILIA (MO)

**SEDE FARMACEUTICA N. 2 PRIVATA URBANA**

Azienda USL Modena Distretto di Castelfranco Emilia, istituita con criterio demografico

Ubicata NEL CAPOLUOGO

In CORSO MARTIRI N. 247

Denominata Farmacia BERTELLI

36006011

Della quale e' titolare la Società FARMACIA BERTELLI SAS DI MANOGRASSO DR.SSA DANIELA & C.

Avente la seguente sede territoriale:

CONFINE CON LA VIA MUZZA CORONA (lato est), VIA CELESTE, VIA S. DONNINO, VIA BUCO, VIA LARGA FINO A VIA CANALE, VIA CANALE FINO A VIA PITAGORA, VIA PITAGORA FINO AD INCONTRARE CORSO MARTIRI, CORSO MARTIRI FINO A VIA CASTIGLIONE, VIA CASTIGLIONE, VIA BRAMANTE, VIA PIELLA, VIA CIRCONDARIA SUD, VIA MAGENTA, VIA MUZZA CORONA FINO ALL'INCROCIO CON VIA CELESTE.



## STRUTTURA UNICA PER LE ATTIVITA' PRODUTTIVE

*Sede operativa Castelfranco Emilia – Via Circondaria Nord n.126/B*

COMUNE DI CASTELFRANCO EMILIA (MO)

### **SEDE FARMACEUTICA N. 3 PRIVATA RURALE**

Azienda USL Modena Distretto di Castelfranco Emilia, istituita con criterio demografico

Ubicata NELLA FRAZIONE PIUMAZZO

In VIA DEI MILLE N. 24

Denominata Farmacia MASINI DR. GIUSEPPE E DR. MARCO & C. S.N.C.

36006013

Della quale e' titolare la Società FARMACIA MASINI DR. GIUSEPPE E DR. MARCO & C. S.N.C.

Avente la seguente sede territoriale:

CONFINE CON IL COMUNE DI CREPELLANO, LINEA RETTA IMMAGINARIA PARALLELA ALL'AUTOSTRADA A1 FINO AD INCONTRARE VIA CASSOLA DI SOPRA. DA QUI PER VIA PAROLLARA, VIA MARTA, VIA CELESTE, BREVE TRATTO DI VIA MUZZA CORONA FINO AL PUNTO DI INCONTRO CON I CONFINI DEL COMUNE DI SAN CESARIO SUL PANARO. CONFINI CON I COMUNI DI SAN CESARIO SUL PANARO, BAZZANO ECRESPELLANO

COMUNE DI CASTELFRANCO EMILIA (MO)

### **SEDE FARMACEUTICA N. 4 PRIVATA RURALE**

Azienda USL Modena Distretto di Castelfranco Emilia, istituita con criterio demografico

Ubicata NELLA FRAZIONE GAGGIO DI PIANO

In VIA CHIESA N. 68

Denominata Farmacia GUARINO

36006107

Della quale e' titolare il Dr. CARLO GUARINO

Avente la seguente sede territoriale:

CONFINI CON IL COMUNE DI NONANTOLA, STRADA PROVINCIALE N. 14, VIA PER PANZANO FINO ALL'INCROCIO CON VIA PIOPPA; DA QUESTO PUNTO LINEA RETTA IMMAGINARIA CHE RAGGIUNGE IL PUNTO DI INCONTRO TRA LA FERROVIA BOLOGNA MILANO CON LA VIA CARTIERA; VIA CARTIERA, VIA EMILIA OVEST, VIA GRAZIOSA FINO AI CONFINI CON IL COMUNE DI SAN CESARIO SUL PANARO; CONFINI CON I COMUNI DI SAN CESARIO SUL PANARO, MODENA E NONANTOLA.

COMUNE DI CASTELFRANCO EMILIA (MO)

### **SEDE FARMACEUTICA N. 5 PRIVATA RURALE**

Azienda USL Modena Distretto di Castelfranco Emilia, istituita con criterio demografico

Ubicata NELLA FRAZIONE MANZOLINO

In VIA NAZARIO SAURO N. 53

Denominata Farmacia GUBERTINI

36006112

Della quale e' titolare la Dr.ssa LAURA FUMANELLI



## STRUTTURA UNICA PER LE ATTIVITA' PRODUTTIVE

*Sede operativa Castelfranco Emilia – Via Circondaria Nord n.126/B*

Avente la seguente sede territoriale:

CONFINE CON IL COMUNE DI ANZOLA DELL'EMILIA, LINEA FERROVIARIA MI-BO FINO AL CONFINE CON IL TERRITORIO URBANIZZABILE COME DA P.S.C. ADOTTATO, VIA EMILIA EST, VIA BUCO, VIA LARGA, VIA RIOLO-RASTELLINO. CONFINI CON I COMUNI DI SANT'AGATA BOLOGNESE, SAN GIOVANNI IN PERSICETO E ANZOLA DELL'EMILIA.

COMUNE DI CASTELFRANCO EMILIA (MO)

### **SEDE FARMACEUTICA N. 6 PUBBLICA URBANA**

Azienda USL Modena Distretto di Castelfranco Emilia, istituita con criterio demografico

Ubicata NEL CAPOLUOGO

In VIA LODA N. 6

Denominata Farmacia LE MAGNOLIE

36006160

Della quale e' titolare il COMUNE DI CASTELFRANCO EMILIA

Avente la seguente sede territoriale:

VIA CIRCONDARIA SUD, VIA MAGENTA, VIA MUZZA CORONA, CONFINE CON IL COMUNE DI SAN CESARIO SUL PANARO, PROLUNGAMENTO IDEALE DI VIA EUROPA, VIA INGHILTERRA, VIA LODA, VIA FRANCIA, VIA PIELLA.

COMUNE DI CASTELFRANCO EMILIA (MO)

### **SEDE FARMACEUTICA N. 7 PRIVATA RURALE**

Azienda USL Modena Distretto di Castelfranco Emilia, istituita con criterio demografico

Ubicata NELLA FRAZIONE LA CAVAZZONA

In Via A.BOLDRINI N.8/B

Denominata Farmacia CAPUANO

36006178

Della quale e' titolare la Dr.ssa CAPUANO Caterina Antonietta

Avente la seguente sede territoriale:

CONFINE CON IL COMUNE DI ANZOLA DELL'EMILIA, LINEA FERROVIARIA MI-BO FINO AL CONFINE CON IL TERRITORIO URBANIZZABILE COME DA P.S.C. ADOTTATO, VIA EMILIA EST, VIA SAN DONNINO, VIA CELESTE FINO ALL'INCROCIO CON VIA MARTA, VIA PAROLLARA FINO ALL'INCROCIO CON VIA CASSOLA DI SOPRA E DA QUI UNA LINEA RETTA IMMAGINARIA PARALLELA ALL'AUTOSTRADA A1 FINO AL CONFINE CON IL COMUNE DI CREPELLANO. CONFINI CON I COMUNI DI CREPELLANO E ANZOLA DELL'EMILIA

COMUNE DI CASTELFRANCO EMILIA (MO)

### **SEDE FARMACEUTICA N. 8 PUBBLICA URBANA**

Azienda USL Modena Distretto di Castelfranco Emilia, istituita con criterio demografico

Ubicata NEL CAPOLUOGO

36006181



## **STRUTTURA UNICA PER LE ATTIVITA' PRODUTTIVE**

***Sede operativa Castelfranco Emilia – Via Circondaria Nord n.126/B***

Prelazionata dal Comune in attesa di apertura

Avente la seguente sede territoriale:

VIA EMILIA OVEST, VIA CASTIGLIONE, VIA BRAMANTE, VIA PIELLA, VIA FRANZIA, VIA LODA, VIA INGILTERRA, PROLUNGAMENTO IDEALE DI VIA EUROPA, CONFINE CON IL COMUNE DI SAN CESARIO SUL PANARO.

COMUNE DI CASTELFRANCO EMILIA (MO)

### **SEDE FARMACEUTICA N. 9 PRIVATA URBANA**

Azienda USL Modena Distretto di Castelfranco Emilia, istituita con criterio demografico

Ubicata NEL CAPOLUOGO

36006187

Assegnata in attesa di apertura da parte di privato

Avente la seguente sede territoriale:

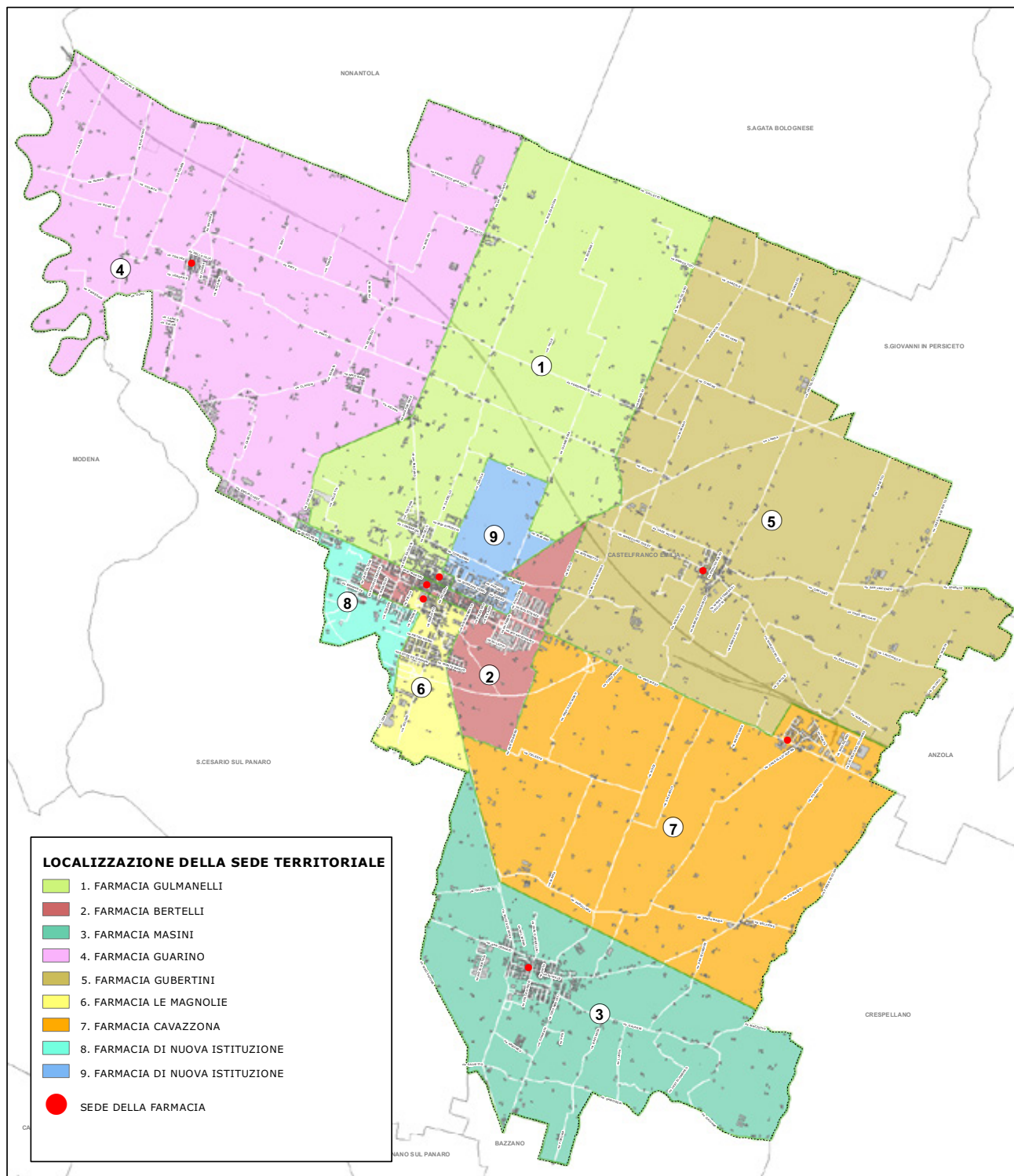
Via Inferno sino all'incrocio con Via Larga, Via Larga fino all'incrocio con Via canale, Via Canale fino al punto di ricongiunzione ( oltrepassando la linea ferroviaria) con Via Pitagora, Via Pitagora che confluisce in Via Fabbri fino all'incrocio con Via Emilia Est che diventa Corso Martiri fino all'incrocio con Via Morandi, Via Morandi fino all'incrocio con Via Circondaria Nord, Via Circondaria Nord fino all'incrocio con Marconi prosecuzione in Via Canola fino a Via Rosario proseguendo fino a Via Quaresima, Via Quaresima fino all'incrocio con Via Inferno.





**STRUTTURA UNICA  
PER LE ATTIVITA' PRODUTTIVE**  
Sede Operativa Castelfranco Emilia

## LOCALIZZAZIONE DELLE SEDI FARMACEUTICHE



## COMUNE DI CASTELLARANO (REGGIO EMILIA)

## COMUNICATO

**Revisione della pianta organica delle farmacie del Comune di Castellarano (Delibera di Giunta Comunale n. 71 del 05/09/2016)**

In esecuzione della delibera di Giunta Comunale n. 71 del 5/9/2016 è stata approvata la revisione della pianta organica delle farmacie del Comune di Castellarano come di seguito elencate:

**ZONA 1 - SEDE FARMACEUTICA N. 3 RURALE - ISTITUITA CON CRITERIO: DEMOGRAFICO - STATO: aperta PUBBLICA**

Ubicata NELLA FRAZIONE DI TRESSANO in Via Radici in Piano n. 35

Denominata FARMACIA COMUNALE DI TRESSANO

Cod Identificativo 35014200

Titolare COMUNE DI CASTELLARANO concessionario FILIPPI DR.SSA PAOLA

confini:

- verso Nord: confine territoriale con il Comune di Casalgrande;
- verso Est: con la SP 486 ed il fiume Secchia che separa dalla Provincia di Modena ed in specifico con il Comune di Sassuolo;
- verso Sud e Ovest con Via Manganello fino alla frazione di Telarolo ed al confine con il Comune di Scandiano.

**ZONA 2 - SEDE FARMACEUTICA N. 1 URBANA - ISTITUITA CON CRITERIO: DEMOGRAFICO - STATO: aperta PRIVATA**

Ubicata NEL CAPOLUOGO CASTELLARANO in Via Radici Nord n. 14

Denominata FARMACIA ALESSANDRINI

Cod Identificativo 35014016

Titolare ALESSANDRINI DR. ALESSANDRO

confini:

- verso Nord: Via Manganello fino alla frazione di Telarolo ed al confine con il Comune di Scandiano;
- verso Ovest: confine con i Comuni di Viano e Baiso;
- verso Sud: Viale Don Reverberi fino all'intersezione con Via Roma all'altezza del civico 7; Via Roma dal civico 7 al civico 53 fino all'intersezione con Via Migliorini; Via Migliorini fino all'intersezione con Via Santa Caterina; Via Santa Caterina fino all'intersezione con Viale della Pace; Viale della Pace dall'intersezione con Via Santa Caterina fino alla congiunzione con Via Barcaroli; Via Barcaroli fino alla congiunzione con la strada vicinale di Via Barcaioli; Via Barcaioli fino all'intersezione con Via Rontano; Via Rontano fino alla congiunzione con la linea di delimitazione della Zona 3 fino al confine

con il Comune di Baiso e l'incontro con il Rio delle Viole;

- verso Est: con la SP 486 ed il fiume Secchia che separa dalla Provincia di Modena ed in specifico con il Comune di Sassuolo;

**ZONA 3 - SEDE FARMACEUTICA N. 2 RURALE - ISTITUITA CON CRITERIO: DEMOGRAFICO - STATO: aperta PRIVATA**

Ubicata NELLA FRAZIONE DI ROTEGLIA in Via Radici in Monte n. 41/a

Denominata FARMACIA S. GIUSEPPE

Cod Identificativo 35014087

Titolare TADDEI DR.SSA PAOLA

confini:

- verso Nord: confine con Baiso fino ad incontrare il Rio delle Viole; da questo punto linea retta immaginaria fino ad incontrare la confluenza del Rio della Pioppa nel Fiume Secchia;
- verso Est: con la SP 486 ed il fiume Secchia che separa dalla Provincia di Modena ed in specifico con i Comuni di Sassuolo e Prignano sulla Secchia;
- verso Sud e Ovest: confine territoriale con il Comune di Baiso.

**ZONA 4 - SEDE FARMACEUTICA N. 4 URBANA - ISTITUITA CON CRITERIO: DEMOGRAFICO - STATO: in attesa di assegnazione a PRIVATO con concorso straordinario Regionale**

Ubicata NEL CAPOLUOGO CASTELLARANO

Denominata: \_\_\_\_\_

Cod Identificativo: 35014211

Titolare: \_\_\_\_\_

confini:

- verso Nord e Ovest: Viale Don Reverberi fino all'intersezione con Via Roma all'altezza del civico 7; Via Roma dal civico 7 al civico 53 fino all'intersezione con Via Migliorini; Via Migliorini fino all'intersezione con Via Santa Caterina; Via Santa Caterina fino all'intersezione con Viale della Pace; Viale della Pace dall'intersezione con Via Santa Caterina fino alla congiunzione con Via Barcaroli; Via Barcaroli fino alla congiunzione con la strada vicinale di Via Barcaioli; Via Barcaioli fino all'intersezione con Via Rontano; Via Rontano fino alla congiunzione con la linea di delimitazione della Zona 3;
- verso Sud: Linea retta immaginaria che delimita a nord la Zona 3, tracciata dall'intersezione tra il confine del Comune di Baiso con il Rio delle Viole fino ad incontrare la confluenza del Rio della Pioppa nel Fiume Secchia
- verso Est: con la SP 486 ed il fiume Secchia che separa dalla Provincia di Modena ed in specifico con i Comuni di Sassuolo e Prignano sulla Secchia;

IL CAPO SETTORE 3

Gianni Grappi

COMUNE DI CASTELL'ARQUATO (PIACENZA)

COMUNICATO

**Approvazione in via definitiva della Pianta Organica delle Farmacie**

Il Comune di Castell'Arquato informa che con deliberazione

Giunta Comunale n. 134 del 27/8/2016 ha approvato in via definitiva la Pianta Organica delle Farmacie (art. 20 comma 1 L.R. 2/2016) che si allega con relativa rappresentazione topografica.

L'atto è disponibile sul sito [www.comune.castellarquato.pc.it](http://www.comune.castellarquato.pc.it)

IL RESPONSABILE DEL SERVIZIO

Massimo Ampollini

**LA PIANTA ORGANICA DELLE FARMACIE DEL COMUNE DI CASTELL'ARQUATO**

Con popolazione di n. 4704 abitanti (dati ISTAT al 1/1/2015) e con n. 3 sedi farmaceutiche (totale)

Azienda USL di Piacenza      Distretto di Levante

È stabilita come segue:

**SEDE FARMACEUTICA NR. 1 RURALE**

ISTITUITA CON CRITERIO: DEMOGRAFICO

STATO:

- aperta : PRIVATA

Ubicata NEL CAPOLUOGO

In VIA ROMA Numero civico 6

Denominata Farmacia: "Farmacia Bustaffa S.A.S. di Palladino dott.ssa Elisabetta e c."

Cod. identificativo 33012012

Della quale è titolare : Società "Farmacia Bustaffa S.A.S. di Palladino dott.ssa Elisabetta e c."

Avente la seguente sede territoriale:

Confini con i comuni di Fiorenzuola d'Arda, Alseno, Vernasca fino ad incontrare la Strada Provinciale per Lugagnano; detta strada, via Illica, via Antonio Vassalli, Via Sforza Caolzio, Via Gadolini, Canale della Sforzesca fino al congiungimento con la strada provinciale per Carpaneto; detta strada, Strada Boscone fino al confine con il comune di Fiorenzuola d'Arda.

**SEDE FARMACEUTICA NR. 2 RURALE**

ISTITUITA CON CRITERIO: DEMOGRAFICO

STATO:

- aperta : PRIVATA

Ubicata NEL CAPOLUOGO

In VIA GADOLINI Numero civico 19

Denominata Farmacia "ANTICA FARMACIA DELL'OSPEDALE S. SPIRITO – SEC. XIV"

Cod. identificativo 33012032

Della quale è titolare: Dott.ssa Doretta Barozzi

Avente la seguente sede territoriale:

Confini con il comune di Lugagnano fino ad incontrare la Strada Provinciale per Lugagnano; detta strada, Via Illica, Via Antonio Vassalli, Via Sforza Caolzio, Via Gadolini, Canale della Sforzesca fino al congiungimento con la Strada Provinciale per Carpaneto; detta strada, Strada dei Piani Castellani fino al confine con il Comune di Lugagnano.

**SEDE FARMACEUTICA NR. 3 RURALE**

ISTITUITA CON CRITERIO: DEMOGRAFICO

STATO:

- aperta : PRIVATA

Ubicata nella FRAZIONE DI VIGOLOMARCHESE

in VIA VERDI Numero civico 5

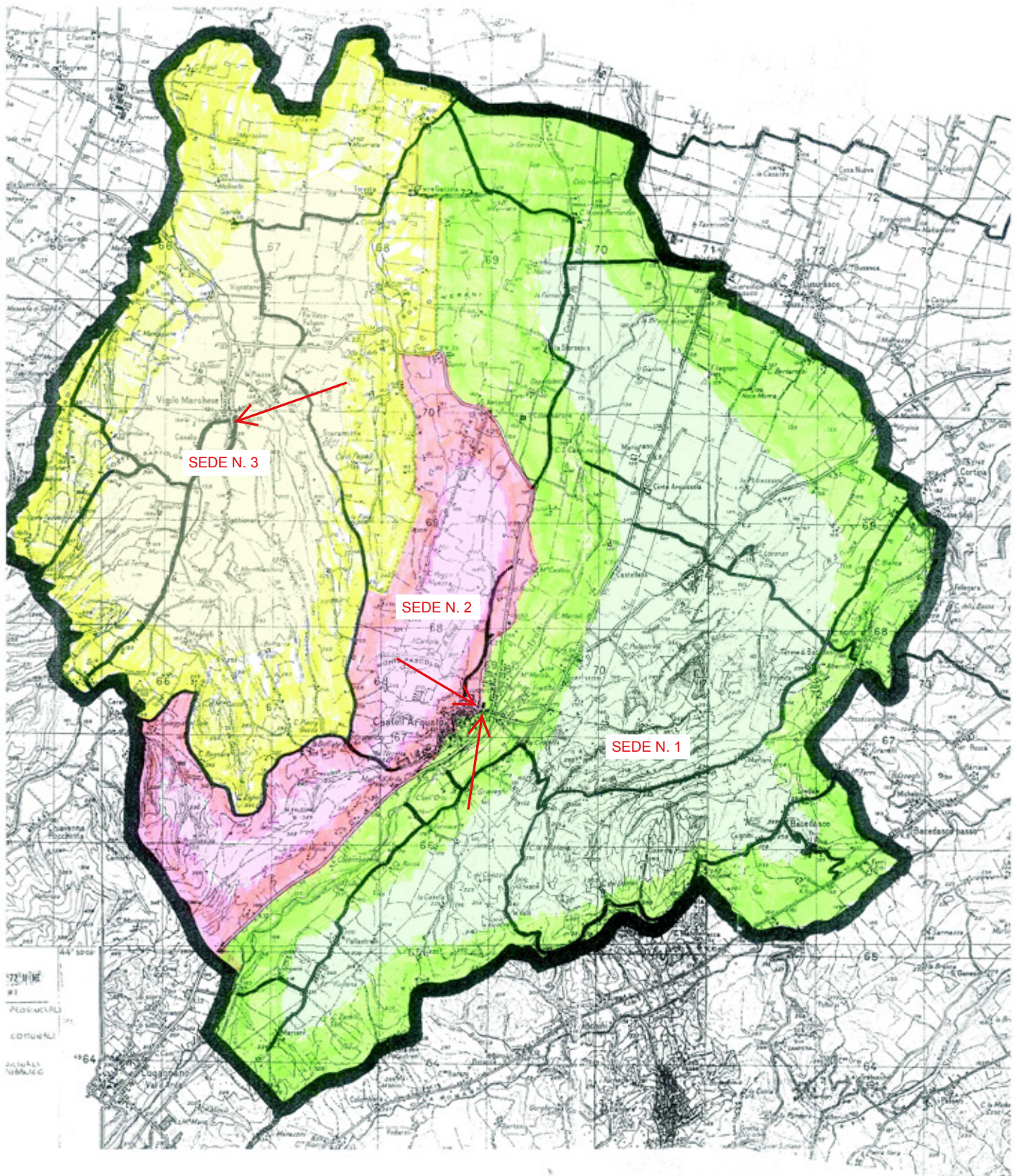
Denominata Farmacia "FARMACIA DI VIGOLO MARCHESE"

Cod. identificativo 33012023

Della quale è titolare: Dott.ssa Donatella Tosatti

Avente la seguente sede territoriale:

Confini con i comuni di Fiorenzuola d'Arda, Carpaneto, Lugagnano fino ad incontrare la Strada dei Piani Castellani; detta strada, Strada Provinciale per Carpaneto, Strada Boscone fino al confine con il Comune di Fiorenzuola d'Arda.



**SEDE N. 1**  
 CONFINI CON I COMUNI DI FIORENZUOLA D'ARDA, ALSENO, VERNASCA FINO AD INCONTRARE LA STRADA PROVINCIALE PER LUGAGNANO; DETTA STRADA, VIA ILLICA, VIA ANTONIO VASSALLI, VIA SFORZA CAOLZIO, VIA GADOLINI, CANALE DELLA SFORZESCA FINO AL CONGIUNGIMENTO CON LA STRADA PROVINCIALE PER CARPANETO; DETTA STRADA, STRADA BOSCONO FINO AL CONFINE CON IL COMUNE DI FIORENZUOLA D'ARDA.

**SEDE N. 2**  
 CONFINI CON IL COMUNE DI LUGAGNANO FINO AD INCONTRARE LA STRADA PROVINCIALE PER LUGAGNANO; DETTA STRADA, VIA ILLICA, VIA ANTONIO VASSALLI, VIA SFORZA CAOLZIO, VIA GADOLINI, CANALE DELLA SFORZESCA FINO AL CONGIUNGIMENTO CON LA STRADA PROVINCIALE PER CARPANETO; DETTA STRADA, STRADA DEI PIANI CASTELLANI FINO AL CONFINE CON IL COMUNE DI LUGAGNANO.

**SEDE N. 3**  
 CONFINI CON I COMUNI DI FIORENZUOLA D'ARDA, CARPANETO, LUGAGNANO FINO AD INCONTRARE LA STRADA DEI PIANI CASTELLANI; DETTA STRADA, STRADA PROVINCIALE PER CARPANETO, STRADA BOSCONO FINO AL CONFINE CON IL COMUNE DI FIORENZUOLA D'ARDA.

COMUNE DI CIVITELLA DI ROMAGNA (FORLÌ-CESENA)  
COMUNICATO

**Revisione Pianta organica farmacie anno 2016**

Con delibera di Giunta comunale n. 46 del 27/7/2016 è stata

approvata la conferma della pianta organica delle farmacie del comune di Civitella di Romagna.

IL RESPONSABILE DEL SETTORE

Sabrina Aleotti

*La pianta organica delle farmacie del comune di Civitella di Romagna*

*Con popolazione di:* 3796 *abitanti e con n.* 2 *sedi farmaceutiche*

*E' stabilita come segue:*

<i>Comune</i>	<i>Civitella di Romagna</i>		
<i>Codice</i>	<b>40009030</b>		
<i>Sede Farmaceutica</i>	1	rurale	privata
<i>Azienda</i>	USL Forlì		
<i>Ubicata</i>	NEL CAPOLUOGO		
<i>Indirizzo</i>	VIALE ROMA 40/A		
<i>Denominazione</i>	FARMACIA SAN MICHELE		
<i>Titolare</i>	GUARINI DOTT. FRANCO MARIA & C. SAS		

*Istituita con criterio:* DEMOGRAFICO

*Avente la seguente sede territoriale*

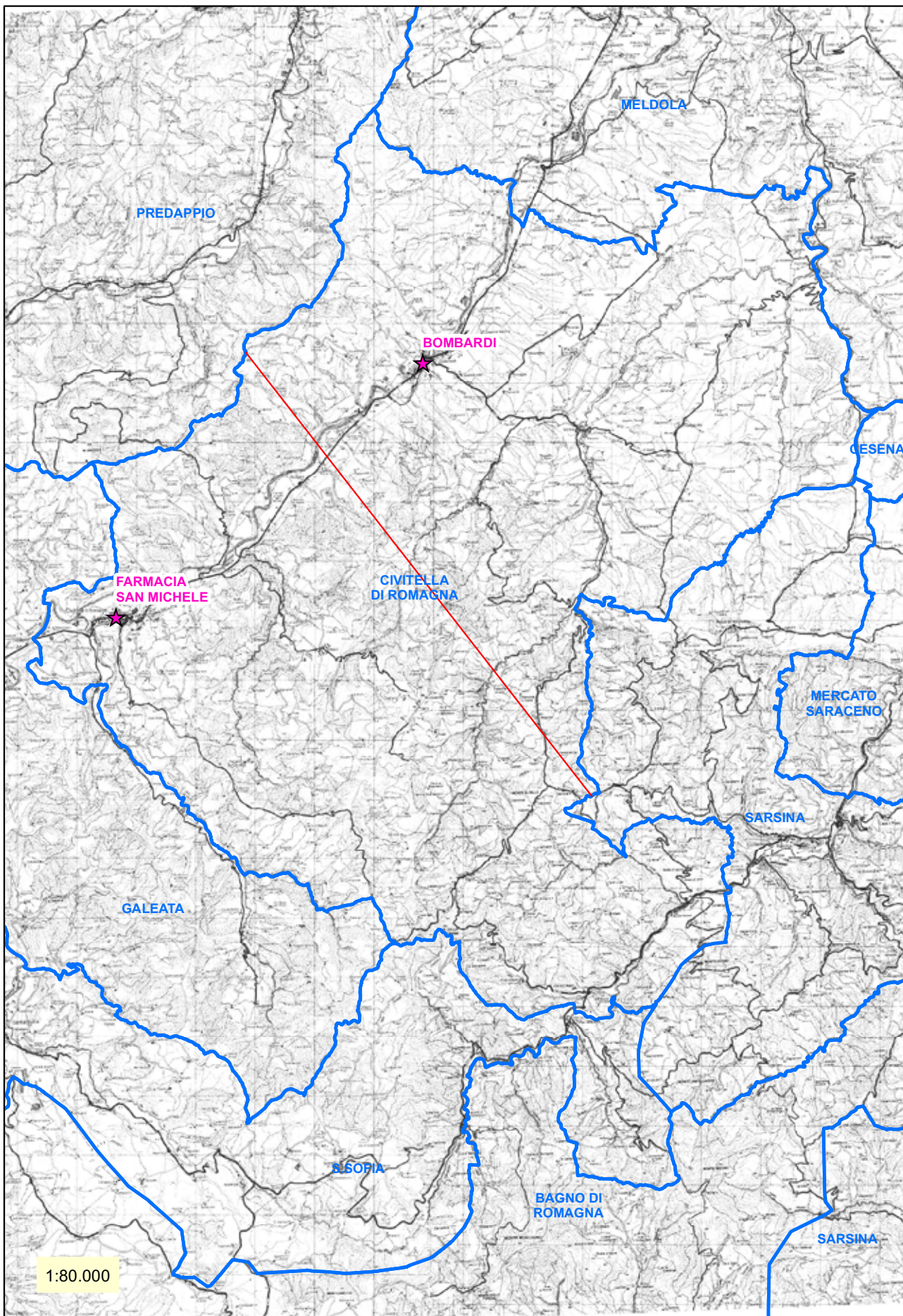
CONFINE CON IL COMUNE DI PREDAPPIO FINO AD INCONTRARE UNA LINEA RETTA IMMAGINARIA CHE, PASSANDO SULLE QUOTE PIU' ALTE DEI MONTI FUSA E GRANDE, RAGGIUNGE IL CONFINE CON IL COMUNE DI SARSINA; DETTA LINEA IMMAGINARIA, CONFINI CON I COMUNI DI SARSINA, SANTA SOFIA, GALEATA E PREDAPPIO.

<i>Comune</i>	<i>Civitella di Romagna</i>		
<i>Codice</i>	<b>40009031</b>		
<i>Sede Farmaceutica</i>	2	rurale	privata
<i>Azienda</i>	USL Forlì		
<i>Ubicata</i>	NELLA FRAZIONE CUSERCOLI		
<i>Indirizzo</i>	VIA PIOLANTI N.8		
<i>Denominazione</i>	BOMBARDI		
<i>Titolare</i>	Dr. ANDREA MAGLIONI		

*Istituita con criterio:* TOPOGRAFICO

*Avente la seguente sede territoriale*

CONFINE CON IL COMUNE DI PREDAPPIO FINO AD INCONTRARE UNA LINEA RETTA IMMAGINARIA CHE, PASSANDO SULLE QUOTE PIU' ALTE DEI MONTI FUSA E GRANDE, RAGGIUNGE IL CONFINE CON IL COMUNE DI SARSINA; DETTA LINEA IMMAGINARIA, CONFINI CON I COMUNI DI SARSINA, CESENA, MELDOLA E PREDAPPIO.





COMUNE DI CORREGGIO (REGGIO EMILIA)

COMUNICATO

**Conferma della pianta organica delle farmacie del Comune di Correggio ai sensi della L.R. 2/2016**

Viste le seguenti disposizioni normative:

- Legge 475 del 2 aprile 1968 "Norme concernenti il servizio farmaceutico" e ss.mm. e ii;

- Legge 8 novembre 1991 n. 362 e successive modificazioni "Norme riordino del settore farmaceutico"

- art. 64 "Organizzazione del servizio farmaceutico" della L.R. n. 13 del 2015 "Riforma del sistema di governo regionale e locale e disposizioni su Città Metropolitana di Bologna, Province, Comuni e loro Unioni, dedicato al nuovo assetto delle funzioni in materia di organizzazione del servizio farmaceutico;

- L.R. 3 marzo 2016, n. 2 "Norme regionali in materia di

organizzazione degli esercizi farmaceutici e di prenotazione di prestazioni specialistiche ambulatoriali";

Vista inoltre la nota della Regione Emilia-Romagna PG/2016/0199927 del 21/3/2016 con la quale vengono impartite le prime indicazioni operative per la revisione della pianta organica delle farmacie;

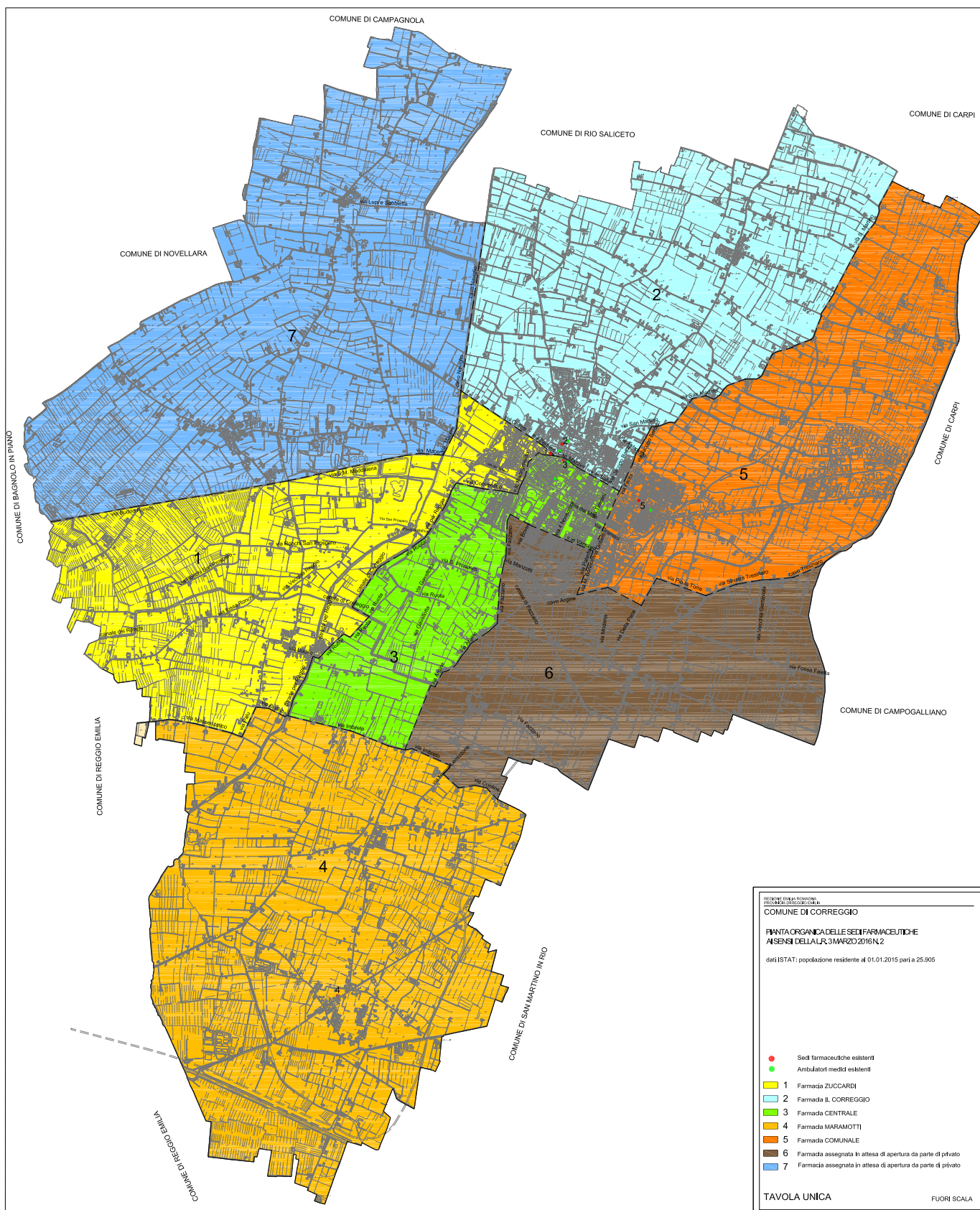
si informa che con deliberazione di G.C. n. 82 del 30 agosto 2016 si è provveduto ad approvare il progetto di conferma della Pianta Organica delle Farmacie del Comune di Correggio.

Copia dell'atto di Giunta Comunale ed i suoi allegati sono depositati presso il Servizio Urbanistica del Comune di Correggio, C.so Mazzini n. 31 - 42015 Correggio (RE) e reperibili sul sito internet del Comune all'indirizzo: <http://www.comune.correggio.re.it>

IL RESPONSABILE DEL SETTORE

Daniela De Angelis

## ALLEGATO N.1



**ALLEGATO N. 2****LA PIANTA ORGANICA DELLE FARMACIE DEL COMUNE DI CORREGGIO**

con popolazione di nr. 25.905 abitanti (dati ISTAT al 1/1/2015) e con nr. 7 sedi farmaceutiche (totale)  
Azienda USL di REGGIO EMILIA Distretto di CORREGGIO  
è stabilita come segue:

**SEDE FARMACEUTICA NR. 1 URBANA**

**ISTITUITA CON CRITERIO: DEMOGRAFICO oppure TOPOGRAFICO**

**STATO:**

- aperta : PRIVATA

Ubicata NEL CAPOLUOGO

In CORSO MAZZINI Numero civico 11

Denominata Farmacia ZUCCARDI

Cod. identificativo 35020026

Della quale è titolare: DR UBERTINO ZUCCARDI MELLI

Avente la seguente sede territoriale:

Linea retta dal civico 13 di c.so Mazzini fino all'incrocio di Via Carletti con via Circondaria, Via Carletti, Canale Naviglio, Via Macero, Via S. M. Maddalena, via Vecchia Ferrovia, confini comunali (Bagnolo in Piano, Reggio Emilia), via Massenzatico fino ad incrocio con via Palù, via Palù, via Budrio in direzione est, Strada per Reggio fino ad intersezione con via Ruota, via Ruota fino ad intersezione con canale di Correggio, canale di correggio in direzione nord fino ad intersezione con via Ruota, via Ruota, via per Reggio fino ad intersezione con via Conventino, via Conventino, via Risorgimento fino via Cesare Battisti, viale della Repubblica fino a Porta Reggio, c.so Mazzini fino al civico 13.

LA PIANTA ORGANICA DELLE FARMACIE DEL COMUNE DI CORREGGIO

con popolazione di nr 25.905 abitanti (dati ISTAT al 1/1/2015) e con nr. 7 sedi farmaceutiche (totale)

Azienda USL di REGGIO EMILIA Distretto di CORREGGIO

è stabilita come segue:

SEDE FARMACEUTICA NR. 2 URBANA

ISTITUITA CON CRITERIO: DEMOGRAFICO oppure TOPOGRAFICO

STATO:

- aperta : PRIVATA

Ubicata NEL CAPOLUOGO

In PIAZZA RECORDATI Numero civico 5

Denominata Farmacia IL CORREGGIO

Cod. identificativo 35020025

Della quale è titolare: DR PAOLA TRIDA

Avente la seguente sede territoriale:

Linea retta dal civico 15 di c.so Mazzini fino all'incrocio di Via Carletti con via Circondaria, Via Carletti, Canale Naviglio in direzione nord, confini comunali (Rio Saliceto, Carpi), Via Comunale S. Martino fino all'incrocio con via Jacopo Barozzi, via Jacopo Barozzi fino all'incrocio con via Astrologo, linea retta dall'incrocio di via Jacopo Barozzi e via Astrologo fino a via Fermi, via Fermi fino a viale Saltini, viale Saltini, Piazzale Carducci, Corso Mazzini fino al civico 15.

## LA PIANTA ORGANICA DELLE FARMACIE DEL COMUNE DI CORREGGIO

con popolazione di nr. 25.905 abitanti (dati ISTAT al 1/1/2015) e con nr. 7 sedi farmaceutiche (totale)  
Azienda USL di REGGIO EMILIA Distretto di CORREGGIO

SEDE FARMACEUTICA NR. 3 URBANA

ISTITUITA CON CRITERIO: DEMOGRAFICO oppure TOPOGRAFICO

STATO:

- aperta : PRIVATA

Ubicata NEL CAPOLUOGO

In C.SO MAZZINI Numero civico 40

Denominata Farmacia CENTRALE

Cod. identificativo 35020024

Della quale è titolare: DR GIOVANNI LASAGNI

Avente la seguente sede territoriale:

Corso Mazzini dal civico 2, Piazza Carducci, Viale Saltini fino all'incrocio con via Fermi, linea immaginaria che congiunge l'incrocio di via Saltini e via Fermi fino all'incrocio di via Gobetti e via Gramsci, via Gobetti, viale Varsavia fino all'incrocio con via Boves, linea retta immaginaria dall'incrocio di via Varsavia e via Boves fino al civico 7 di via Fazzino, via Fazzino direzione sud fino all'incrocio con via Modena, via Argine, linea retta immaginaria dalla fine di via Argine fino a via Imbreto, via Imbreto in direzione ovest fino all'incrocio con via per Reggio, strada per Reggio fino all'incrocio con via Ruota, via Ruota fino all'incrocio con canale di Correggio, canale di Correggio in direzione nord, via Ruota, via per Reggio, via Conventino, Viale Risorgimento, Viale della Repubblica, Corso Mazzini civico 2.

LA PIANTA ORGANICA DELLE FARMACIE DEL COMUNE DI CORREGGIO

con popolazione di nr. 25.905 abitanti (dati ISTAT al 1/1/2015) e con nr. 7 sedi farmaceutiche (totale)

Azienda USL di REGGIO EMILIA Distretto di CORREGGIO

è stabilita come segue:

SEDE FARMACEUTICA NR 4 RURALE

ISTITUITA CON CRITERIO: DEMOGRAFICO oppure TOPOGRAFICO

STATO:

- aperta : PRIVATA

Ubicata FRAZIONE DI PRATO

In VIA DINAZZANO Numero civico 53

Denominata Farmacia MARAMOTTI

Cod. identificativo 35020079

Della quale è titolare: MARAMOTTI FABRIZIA

Avente la seguente sede territoriale:

Confini comunali (Reggio Emilia), Via Massenzatico, Via Palù, Via Budrio, Via Imbreto, Via Nuova Lemizzone, Via Confine, confini comunali (San Martino in Rio, Reggio Emilia)

## LA PIANTA ORGANICA DELLE FARMACIE DEL COMUNE DI CORREGGIO

con popolazione di nr. 25.905 abitanti (dati ISTAT al 1/1/2015) e con nr. 7 sedi farmaceutiche (totale)  
Azienda USL di REGGIO EMILIA Distretto di CORREGGIO  
è stabilita come segue:

SEDE FARMACEUTICA NR. 5 URBANA

ISTITUITA CON CRITERIO: DEMOGRAFICO oppure TOPOGRAFICO

STATO:

- aperta : PUBBLICA/PRIVATA

Ubicata NEL CAPOLUOGO

In VIA SALTINI Numero civico 67

Denominata Farmacia FACOR SRL

Cod. identificativo 35020084

Della quale è titolare: COMUNE DI CORREGGIO E DR CHIERICI LELLA E D.

Avente la seguente sede territoriale:

Via Comunale San martino, Confini comunali con Carpi, Cavo Tresinaro fino all'incrocio con via Sinistra Tresinaro, via Sinistra Tresinaro fino ad incrocio con via Pio La Torre , via Pio la Torre fino all'incrocio con via della Pace, via della Pace direzione sud fino al civico 12, linea immaginaria dal civico 12 di via della Pace fino all'intersezione di via Modena con il cavo Argine, cavo Argine in direzione est fino all'altezza del civico 26 di via Monsignor Bonacini, linea retta immaginaria dal cavo Argine all'altezza del civico 26 di via Bonacini fino all'incrocio tra viale Varsavia con via Paterlini, via Gobetti, linea retta immaginaria dall'incrocio di via Gobetti e via Gramsci fino all'incrocio tra viale Saltini e via Fermi, via Fermi, linea retta immaginaria tra via Fermi e l'intersezione di via Jacopo Barozzi e via Astrologo, via Jacopo Barozzi fino all'incrocio con via San Martino, via San Martino fino al confine comunale con Carpi.

## LA PIANTA ORGANICA DELLE FARMACIE DEL COMUNE DI CORREGGIO

con popolazione di nr. 25.905 abitanti (dati ISTAT al 1/1/2015) e con nr. 7 sedi farmaceutiche (totale)  
Azienda USL di REGGIO EMILIA Distretto di CORREGGIO  
è stabilita come segue:

SEDE FARMACEUTICA NR. 6 URBANA  
ISTITUITA CON CRITERIO: DEMOGRAFICO  
STATO:

- assegnata in attesa di apertura da parte di privato

Ubicata NEL CAPOLUOGO

In VIA \_\_\_\_\_ Numero civico \_\_\_\_\_

Denominata Farmacia  
\_\_\_\_\_

Cod. identificativo 35020202

Della quale è titolare:  
\_\_\_\_\_

Avente la seguente sede territoriale:

Cavo Tresinaro fino all'incrocio con via Sinistra Tresinaro, via Sinistra Tresinaro fino all'incrocio con via Pio La Torre, via Pio la Torre, via Pio la Torre fino all'incrocio con via della Pace, via della Pace direzione sud fino al civico 12, linea immaginaria dal civico 12 di via della Pace fino all'intersezione di via Modena con il cavo Argine, cavo Argine in direzione est fino all'altezza del civico 26 di via Monsignor Bonacini, linea retta immaginaria dal cavo Argine all'altezza del civico 26 di via Bonacini fino all'incrocio tra viale Varsavia con via Paterlini, viale Varsavia fino all'incrocio con via Boves, linea retta immaginaria dall'incrocio di via Varsavia e via Boves fino al civico 7 di via Fazzano, via Fazzano direzione sud fino all'incrocio con via Argine, via Argine, linea retta dalla fine di via Argine fino a via Imbreto, via Imbreto direzione est, via nuova Lemizzone, via Confine, confine comunale (San Martino, Campogalliano, Carpi)



## LA PIANTA ORGANICA DELLE FARMACIE DEL COMUNE DI CORREGGIO

con popolazione di nr. 25.905 abitanti (dati ISTAT al 1/1/2015) e con nr. 7 sedi farmaceutiche (totale)

Azienda USL di REGGIO EMILIA Distretto di CORREGGIO

è stabilita come segue:

SEDE FARMACEUTICA NR. 7 RURALE

ISTITUITA CON CRITERIO: DEMOGRAFICO

STATO:

- assegnata in attesa di apertura da parte di privato

Ubicata NELLA FRAZIONE DI CANOLO

---

In VIA \_\_\_\_\_ Numero civico \_\_\_\_\_

Denominata Farmacia

---

Cod. identificativo 35020213

Della quale è titolare:

---

Avente la seguente sede territoriale:

RIPORTARE DETTAGLIATA INDICAZIONE TOPOGRAFICA UTILE AD INDIVIDUARE IN MANIERA UNIVOCA LA CIRCOSCRIZIONE (PERIMETRO) DELLA SEDE FARMACEUTICA:

Via Lupi e Sabbietta dall'incrocio con cavo Naviglio in direzione ovest fino al confine comunale con Carpi, confine comunale (Carpi, Campagnola, Novellara, Bagnolo in Piano), via Burdrio Ronchi, via S. M. Maddalena, via Macero, via Macero direzione nord, cavo naviglio fino a via Lupi e Sabbietta.

---

COMUNE DI DOVADOLA (FORLÌ-CESENA)

COMUNICATO

**Pianta Organica Farmacie Comune di Dovadola (FC)**

Il Comune di Dovadola informa che con Deliberazione di Giunta comunale n. 40 del 12/7/2016 si è provveduto ad approvare

in via definitiva la Pianta Organica delle Farmacie (legge regionale 2/2016) che si allega con relativa rappresentazione cartografica.

Gli atti sono disponibili sul sito [www.comune.dovadola.fc.it](http://www.comune.dovadola.fc.it)

IL RESPONSABILE  
Roberto Romano

**PIANTA ORGANICA DELLE FARMACIE DEL COMUNE DI DOVADOLA**

**Pianta organica delle farmacie del Comune di Dovadola** con popolazione di nr. **1661** abitanti (dati ISTAT al 1/1/2015) e con nr. **1** sedi farmaceutiche (totale)

Azienda USL di Forlì Distretto di Dovadola

è stabilita come segue:

**SEDE FARMACEUTICA NR. 1**

**RURALE**

ISTITUITA CON CRITERIO: **DEMOGRAFICO**

STATO:

- aperta : **PRIVATA**
- vacante **no**
- di nuova istituzione **no**
- assegnata in attesa di apertura da parte di privato **no**
- prelazionata dal Comune in attesa di apertura **no**

**Ubicata nel Capoluogo – Dovadola**

In **Piazza Vittoria** Numero civico **2**

Denominata Farmacia

**Farmacia Due Ponti sas della Dott.ssa Carla Ronconi & C.**

Cod. identificativo **40011033**

Della quale è titolare: **Ronconi dott.ssa Carla & C.**

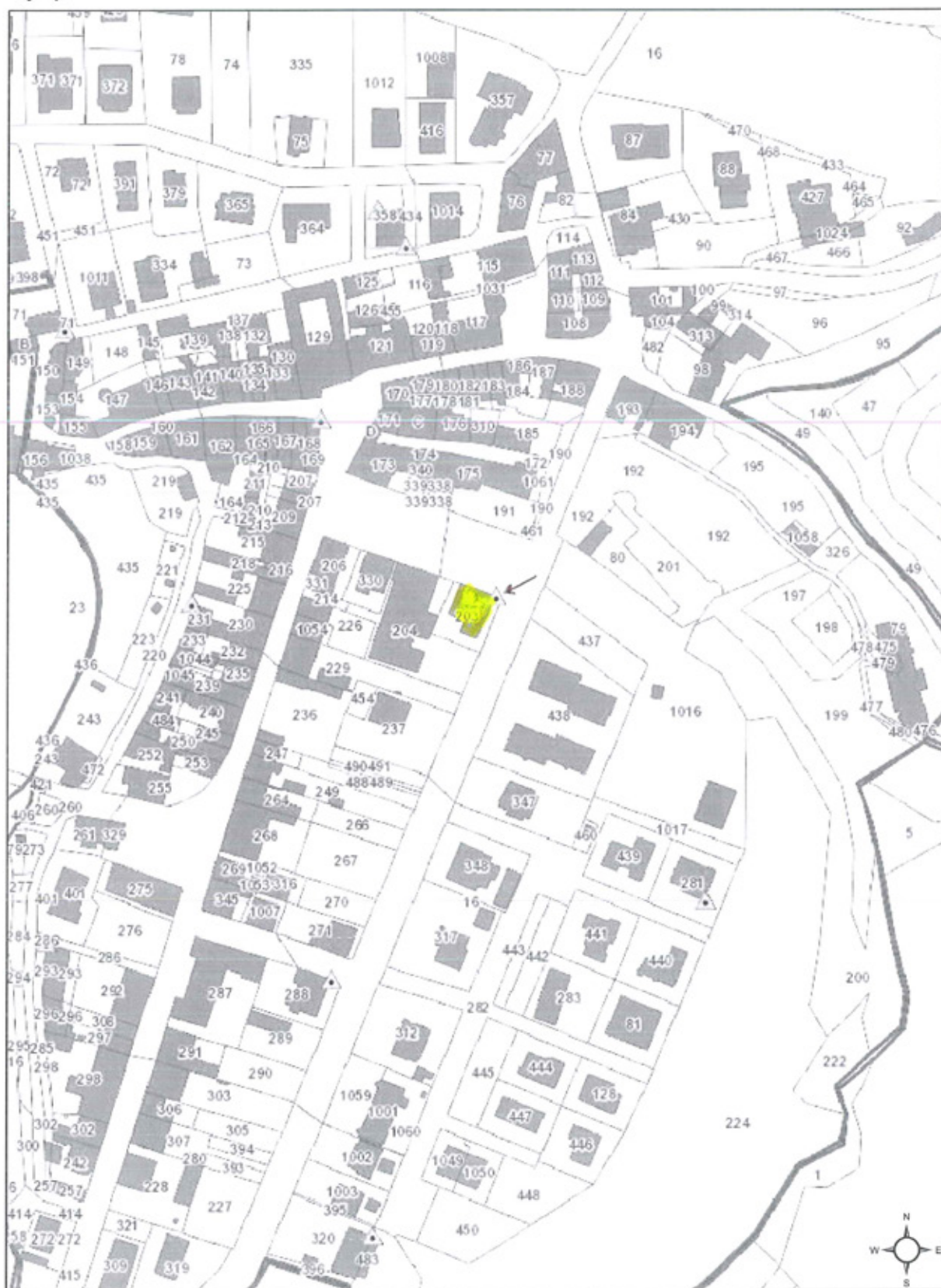
Avente la seguente sede territoriale:

**Intero Territorio comunale**



**Provincia di Forlì Cesena**  
**Ufficio GIS**

Scala 1:2.000



0 0,04 0,08 0,16 Km

COMUNE DI DOZZA (BOLOGNA)

COMUNICATO

**Conferma pianta organica delle farmacie del territorio comunale anno 2016**

Il Comune di Dozza (BO) informa che, ai sensi dell'art. 4,

comma 7, della L.R. 03/03/2016 n. 2, con deliberazione di G.C. n. 126 del 1/9/2016 è stata confermata la pianta organica delle farmacie esistenti nel territorio comunale - anno 2016, che si allega.

Gli atti completi sono disponibili sul sito istituzionale del Comune di Dozza: [www.comune.dozza.bo.it](http://www.comune.dozza.bo.it)

IL RESPONSABILE 2° SETTORE

Susanna Bettini

## COMUNE DI DOZZA

---

### PIANTA ORGANICA DELLE FARMACIE DEL TERRITORIO COMUNALE - ANNO 2016

-----

### PROGETTO DI CONFERMA (art. 4, comma 1, della L.R. 2/2016)

-----

- 1) pianta organica delle farmacie del Comune di Dozza;
- 2) rappresentazione cartografica della suddivisione del territorio comunale in circoscrizioni perimetrata (scala 1:25.000);

**PIANTA ORGANICA DELLE FARMACIE DEL COMUNE DI DOZZA****LA PIANTA ORGANICA DELLE FARMACIE DEL COMUNE DI DOZZA**

con popolazione di nr. 6605 abitanti (dati ISTAT al 1/1/2015) e con nr. 2 sedi farmaceutiche (totale)

Azienda USL di Imola Distretto di Imola

è stabilita come segue:

**SEDE FARMACEUTICA NR. 1 RURALE****ISTITUITA CON CRITERIO DEMOGRAFICO****STATO:**

- aperta: PRIVATA
- vacante
- di nuova istituzione
- assegnata in attesa di apertura da parte di privato
- prelazionata dal Comune in attesa di apertura

Ubicata NEL CAPOLUOGO

In VIA CALANCO Numero civico 6/A

Denominata Farmacia LANZONI

Cod. identificativo 37 025 110

Della quale è titolare: FARMACIA LANZONI DELLA DOTT.SSA LANZONI ILEANA E C. SAS

Avente la seguente sede territoriale:

CONFINI CON IL COMUNE DI CASTEL SAN PIETRO TERME FINO AD INTERSECCARE UNA LINEA RETTA IMMAGINARIA CHE, PARALLELA ALLA VIA EMILIA E PASSANTE 100 METRI A MONTE DI QUEST'ULTIMA, RAGGIUNGE IL CONFINE CON IL COMUNE DI IMOLA; CONFINI CON I COMUNI DI IMOLA, CASALFIUMANESE E CASTEL SAN PIETRO TERME FINO AD INTERSECCARE LA LINEA RETTA IMMAGINARIA SOPRA DESCRITTA

SEDE FARMACEUTICA NR. 2 RURALE  
ISTITUITA CON CRITERIO DEMOGRAFICO

STATO:

- aperta: PRIVATA
- vacante
- di nuova istituzione
- assegnata in attesa di apertura da parte di privato
- prelazionata dal Comune in attesa di apertura

Ubicata FRAZIONE TOSCANELLA

In PIAZZA GRAMSCI Numero civico 5

Denominata Farmacia DI TOSCANELLA

Cod. identificativo 37 025 211

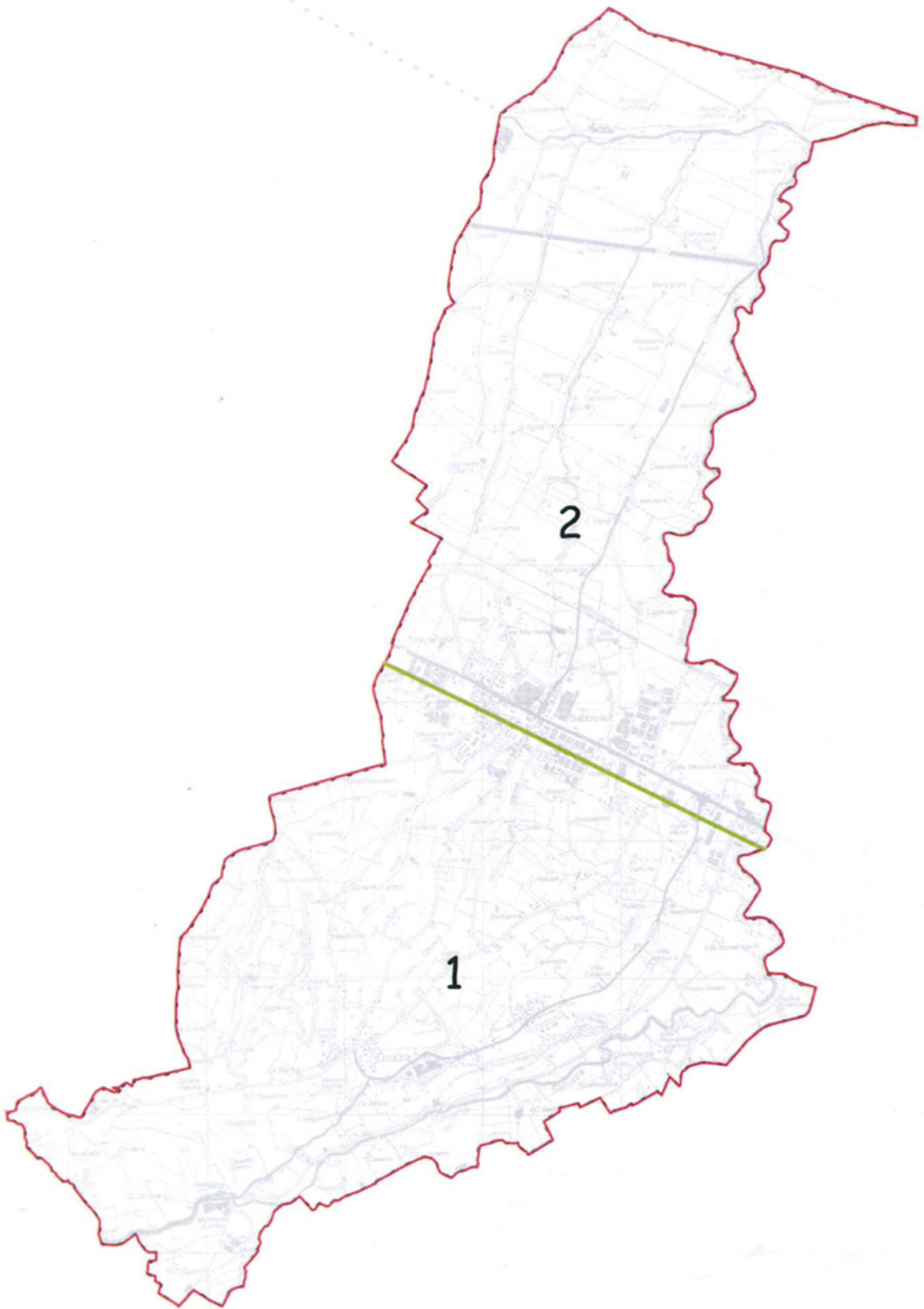
Della quale è titolare: FARMACIA DI TOSCANELLA DELLA DOTT.SSA FLORIO LUCIANA ZELINDA ELISABETTA E C. SNC

Avente la seguente sede territoriale:

CONFINI CON IL COMUNE DI CASTEL SAN PIETRO TERME FINO AD INTERSECCARE UNA LINEA RETTA IMMAGINARIA CHE, PARALLELA ALLA VIA EMILIA E PASSANTE 100 METRI A MONTE DI QUEST'ULTIMA, RAGGIUNGE IL CONFINE CON IL COMUNE DI IMOLA; CONFINI CON I COMUNI DI IMOLA, CASTEL GUELFO E CASTEL SAN PIETRO TERME FINO AD INTERSECCARE LA LINEA RETTA IMMAGINARIA SOPRA DESCRITTA



**Comune di Dozza**



1:25.000

COMUNE DI FIDENZA (PARMA)

COMUNICATO

**Approvazione della Pianta Organica delle Farmacie**

Si informa che, ai sensi della L.R. 2/2016, con deliberazione G.C. n. 168 dell'1 settembre 2016 è stata approvata la revisione della Pianta Organica delle Farmacie.

Gli atti sono disponibili sul sito del Comune: [www.comune.fidenza.pr.it](http://www.comune.fidenza.pr.it).

Allegati: - cartografia

- schede sedi farmaceutiche

IL DIRIGENTE  
Alberto Gilioli

**LA PIANTA ORGANICA DELLE FARMACIE DEL COMUNE DI FIDENZA**

con popolazione di nr. **26627** abitanti (dati ISTAT al 1/1/2015) e con nr. **8** sedi farmaceutiche (totale)

Azienda USL di PARMA Distretto di FIDENZA

è stabilita come segue:

SEDE FARMACEUTICA NR. 1 URBANA

STATO:

- aperta : **PRIVATA**

Ubicata NEL CAPOLUOGO

In **via Cavour** Numero civico **21**

Denominata Farmacia **FARMACIA ZACCONI S.A.S. DI BUSTAFFA DR. ALESSANDRO & C.**

Cod. identificativo **34014021**

Della quale è titolare: **FARMACIA ZACCONI S.A.S. DI BUSTAFFA DR. ALESSANDRO & C.**

Avente la seguente sede territoriale:

*VIA TAGLIASACCHI, LINEA RETTA IMMAGINARIA TRACCIATA SULL'ASSE DI DETTA VIA CHE, INTERSECANDO VIA CAVOUR, RAGGIUNGE VIA ANTINI; VIA ANTINI, VIA MICHELI, PIAZZA DUOMO FINO AD INTERSECCARE UNA LINEA RETTA IMMAGINARIA TRACCIATA SULL'ASSE DI VIA PORRO; DETTA LINEA IMMAGINARIA, VIA PORRO, VIA GRAMIZZI, VIA VOLTA, TRATTO DI VIA TASSO, VIA PARINI, TRATTO DI VIA TAGLIAMENTO, SOTTOPASSAGGIO FERROVIA FIDENZA-SALSOMAGGIORE, STRADELLO FINO AL TORRENTE STIRONE, TORRENTE STIRONE FINO ALLA FERROVIA MILANO-BOLOGNA, FERROVIA MILANO-BOLOGNA FINO AD INTERSECCARE UNA LINEA RETTA IMMAGINARIA TRACCIATA SULL'ASSE DI PIAZZA PEZZANA; DETTA LINEA IMMAGINARIA, PIAZZA PEZZANA, VIA TAGLIASACCHI.*

LA PIANTA ORGANICA DELLE FARMACIE DEL COMUNE DI **FIDENZA**

con popolazione di nr. **26627** abitanti (dati ISTAT al 1/1/2015) e con nr. **8** sedi farmaceutiche (totale)

**Azienda USL di PARMA Distretto di FIDENZA**

è stabilita come segue:

SEDE FARMACEUTICA NR. **2 URBANA**

STATO:

- aperta : **PRIVATA**

Ubicata NEL CAPOLUOGO

---

In **piazza Garibaldi** Numero civico **42**

Denominata Farmacia **FARMACIE MALCHIODI DR. PAOLO E C. S.A.S.**

Cod. identificativo **34014019**

Della quale è titolare: **FARMACIE MALCHIODI DI MALCHIODI DR. PAOLO E C. S.A.S.**

Avente la seguente sede territoriale:

*PIAZZA GARIBALDI, VIA BACCHINI, VICOLO CHE IMMETTE IN PIAZZA PONTIDA, VIA XX SETTEMBRE, VIA IV NOVEMBRE, VIA CADUTI DI CEFALONIA, VIA VITTORIO VENETO, VIA SAN MARTINO, VIA TRENTO, VIA ALFIERI, VIA TASSO, VIA VOLTA, VIA GRAMIZZI, VIA PORRO, LINEA RETTA IMMAGINARIA CHE, TRACCIATA SULL'ASSE DI QUEST'ULTIMA VIA, RAGGIUNGE PIAZZA DUOMO; PIAZZA DUOMO, VIA MICHELI, VIA ANTINI FINO AD INTERSECCARE UNA LINEA RETTA IMMAGINARIA TRACCIATA SULL'ASSE DI VIA TAGLIASACCHI; DETTA LINEA IMMAGINARIA, VIA TAGLIASACCHI, PIAZZA PEZZANA, LINEA RETTA IMMAGINARIA CHE, TRACCIATA SULL'ASSE DI PIAZZA PEZZANA, RAGGIUNGE LA FERROVIA MILANO-BOLOGNA; TRATTO DI FERROVIA MILANO-BOLOGNA FINO AD INTERSECCARE UNA LINEA RETTA IMMAGINARIA TRACCIATA SULL'ASSE DI VIA GANDOLFI; DETTA LINEA IMMAGINARIA, VIA GANDOLFI, PIAZZA GARIBALDI.*

**LA PIANTA ORGANICA DELLE FARMACIE DEL COMUNE DI FIDENZA**

con popolazione di nr. **26627** abitanti (dati ISTAT al 1/1/2015) e con nr. **8** sedi farmaceutiche (totale)

**Azienda USL di PARMA Distretto di FIDENZA**

è stabilita come segue:

**SEDE FARMACEUTICA NR. 3 URBANA**

STATO:

- aperta : **PRIVATA**

Ubicata NEL CAPOLUOGO

In **VIA BERENINI** Numero civico **26**

Denominata Farmacia "**ORTALLI**"

Cod. identificativo **34014020**

Della quale è titolare: **Dott.ssa ELISABETTA GEMIGNANI**

Avente la seguente sede territoriale:

*PIAZZA GARIBALDI, VIA GANDOLFI E SUO PROSEGUIMENTO IDEALE FINO ALLA FERROVIA MILANO-BOLOGNA; TRATTO DI FERROVIA, VIA GRAMSCI, VICOLO ZUCCHERI, VIA DEI MILLE, VIA PESCHINA, VIA XXIV MAGGIO, VIA IV NOVEMBRE, VIA XX SETTEMBRE, VICOLO E PIAZZA PONTIDA, VIA BACCHINI, PIAZZA GARIBALDI.*

**LA PIANTA ORGANICA DELLE FARMACIE DEL COMUNE DI FIDENZA**

con popolazione di nr. **26627** abitanti (dati ISTAT al 1/1/2015) e con nr. **8** sedi farmaceutiche (totale)

**Azienda USL di PARMA Distretto di FIDENZA**

è stabilita come segue:

**SEDE FARMACEUTICA NR. 4 URBANA**

STATO:

- aperta : **PRIVATA**

Ubicata NEL CAPOLUOGO

In via XXIV Maggio Numero civico 28

Denominata Farmacia **FARMACIE MALCHIODI DR. PAOLO E C. S.A.S.**

Cod. identificativo **34014022**

Della quale è titolare: **FARMACIE MALCHIODI DI MALCHIODI DR. PAOLO E C. S.A.S.**

Avente la seguente sede territoriale:

*VIA GRAMSCI E SUO PROSEGUIMENTO IDEALE IN LINEA RETTA FINO A RAGGIUNGERE LA FERROVIA MILANO-BOLOGNA; DETTA FERROVIA FINO AI CONFINI COMUNALI; CONFINI COMUNALI FINO A INTERSECCARE LA STRADA DI TABIANO; DETTA STRADA, VIA TOGLIATTI, VIA MAGNANI, TRATTO DI STRADA CADUTI DI CEFALONIA, VIA XXIV MAGGIO, VIA PESCHINA, VIA DEI MILLE, VICOLO ZUCCHERI, VIA GRAMSCI.*

*Sono escluse da questo ambito: la zona afferente alla sede n. 7 e quella assegnata alla sede n. 8, ricadenti nel perimetro della sede n. 4, come da descrizione nelle rispettive schede, in conformità alla delib. C.C. 11/2012.*

**LA PIANTA ORGANICA DELLE FARMACIE DEL COMUNE DI FIDENZA**

con popolazione di nr. **26627** abitanti (dati ISTAT al 1/1/2015) e con nr. **8** sedi farmaceutiche (totale)

**AZIENDA USL DI PARMA DISTRETTO DI FIDENZA**

è stabilita come segue:

**SEDE FARMACEUTICA NR. 5 RURALE**

STATO:

- aperta : **PRIVATA**

Ubicata NEL LA FRAZIONE DI CASTIONE DEI MARCHESI

---

In **Via Statale** Numero civico **121**

Denominata Farmacia SPOTTI

Cod. identificativo **34014092**

Della quale è titolare: **Dott.ssa PATRIZIA SPOTTI**

Avente la seguente sede territoriale:

*TUTTO IL TERRITORIO COMUNALE A NORD DELLA FERROVIA MILANO-BOLOGNA.*

**LA PIANTA ORGANICA DELLE FARMACIE DEL COMUNE DI FIDENZA**

con popolazione di nr. **26627** abitanti (dati ISTAT al 1/1/2015) e con nr. **8** sedi farmaceutiche (totale)

**Azienda USL di PARMA Distretto di FIDENZA**

è stabilita come segue:

**SEDE FARMACEUTICA NR. 6 URBANA**

STATO:

- aperta : **PRIVATA**

Ubicata NEL CAPOLUOGO

---

In **largo Leopardi n. 2**

Denominata Farmacia **SAN DONNINO**

Cod. identificativo **34014120**

Della quale è titolare: **DOTT.SSA PAOLA CONTINI**

Avente la seguente sede territoriale:

*VIA PARINI, SOTTOPASSAGGIO FERROVIA FIDENZA-SALSOMAGGIORE, STRADELLO FINO AL TORRENTE STIRONE, TORRENTE STIRONE FINO ALLA FERROVIA MILANO-BOLOGNA, FERROVIA MILANO-BOLOGNA FINO AI CONFINI COMUNALI; CONFINI COMUNALI FINO AD INCONTRARE LA STRADA DI TABIANO; STRADA DI TABIANO, VIA TOGLIATTI, VIA MAGNANI, TRATTO DI VIA CADUTI DI CEFALONIA, VIA VITTORIO VENETO, VIA SAN MARTINO, VIA TRENTO, VIA ALFIERI, VIA TASSO, VIA PARINI.*

*E' esclusa da questo ambito la zona afferente alla sede n. 7 ricadente nel perimetro della sede n. 6, come da descrizione contenuta nella scheda corrispondente, in conformità alla delib. C.C. 11/2012*



## SCHEMA PER PIANTA ORGANICA

LA PIANTA ORGANICA DELLE FARMACIE DEL COMUNE DI **FIDENZA**

con popolazione di nr. **26627** abitanti (dati ISTAT al 1/1/2015) e con nr. **8** sedi farmaceutiche (totale)

**Azienda USL di PARMA Distretto di FIDENZA**

è stabilita come segue:

SEDE FARMACEUTICA NR. **7 URBANA**

ISTITUITA CON CRITERIO: DEMOGRAFICO

STATO:

- di nuova istituzione

Ubicata NEL CAPOLUOGO

---

Denominata Farmacia

---

Cod. identificativo **34014135**

Avente la seguente sede territoriale:

*tratto di via Togliatti compreso tra l'intersezione con via Trento (questa esclusa) e la rotatoria di via Donatori del Sangue, quest'ultima compresa e lungo il tratto di via Caduti di Cefalonia che, dalla rotatoria con via Togliatti raggiunge il limite nord della zona sportiva "Ballotta", per fasce laterali alle suddette strade di 100 metri di profondità. Fanno parte dello stesso ambito la piazza Giorgio La Pira compresa la strada di accesso alla stessa dalla rotatoria e lo spazio destinato a pubblici servizi delimitato su un lato dalla stessa piazza e sugli altri tre dai confini delle superfici pertinenziali dei fabbricati a destinazione abitativa.*

**LA PIANTA ORGANICA DELLE FARMACIE DEL COMUNE DI FIDENZA**

con popolazione di nr. **26627** abitanti (dati ISTAT al 1/1/2015) e con nr. **8** sedi farmaceutiche (totale)

**Azienda USL di PARMA Distretto di FIDENZA**

è stabilita come segue:

**SEDE FARMACEUTICA NR. 8 URBANA**

ISTITUITA CON CRITERIO: DEMOGRAFICO

STATO:

- di nuova istituzione

Ubicata NEL CAPOLUOGO

Denominata Farmacia

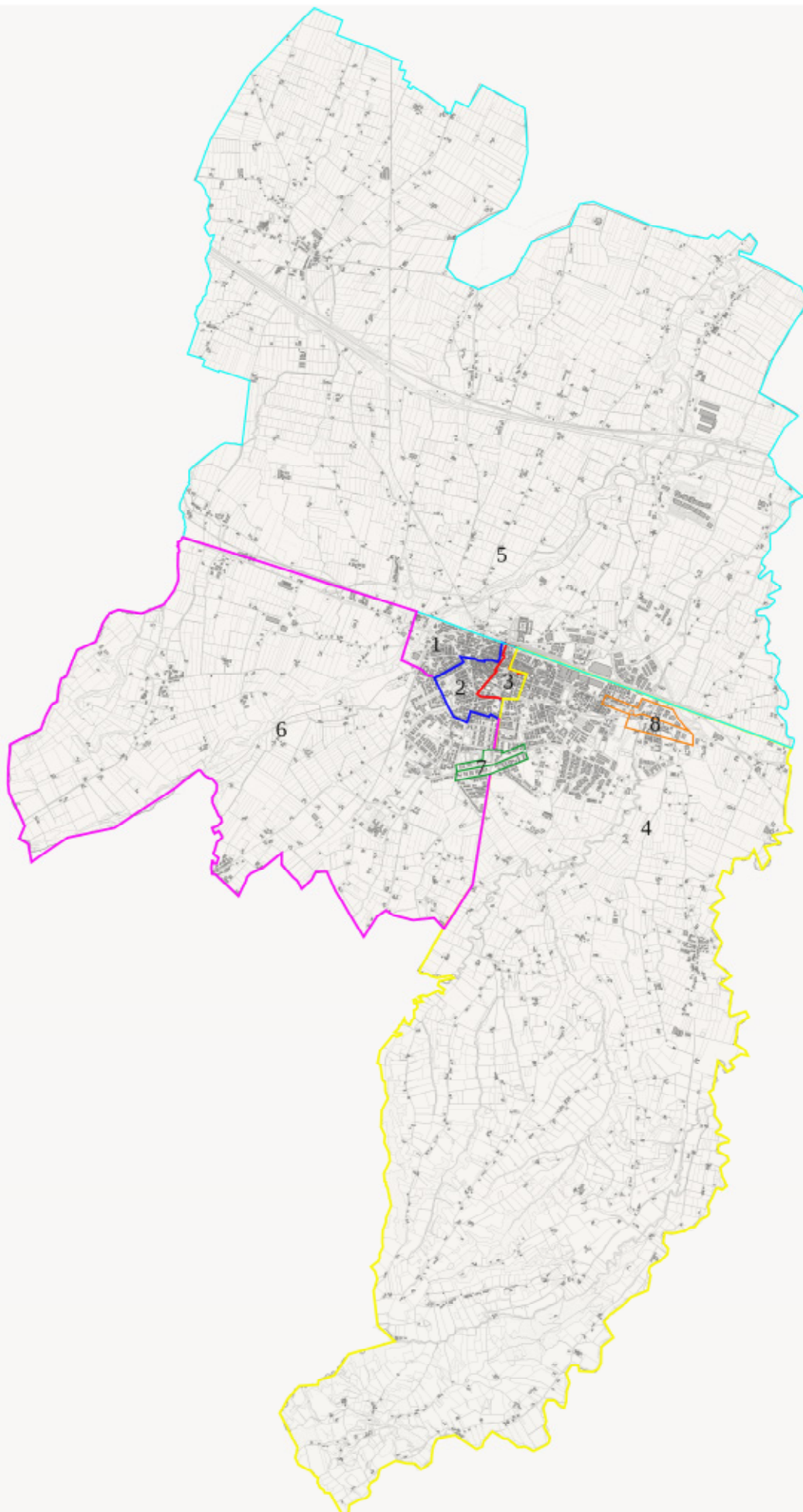
---

Cod. identificativo **34014136**

Avente la seguente sede territoriale:

*asse della ex via Emilia, oggi via XXIV Maggio, dalla rotatoria (inclusa) posta alla confluenza con viale Martiri della Libertà fino alla confluenza della rotatoria ex ANAS di Coduro con la tangenziale sud, per fasce laterali al suddetto tratto di profondità pari a 200 metri, nei limiti perimetrali determinati dalla già richiamata tangenziale sud e dalla tangenziale nord. Fa parte dello stesso ambito il tratto di v.le Martiri della Libertà da via Sciesa a nord e via F.lli Cervi a sud (escluse) per una profondità laterale di 50 mt. e fino alla confluenza in rotatoria con via XXIV Maggio. Fa parte, infine, dello stesso ambito il tratto della stessa via XXIV Maggio con relative fasce laterali che, dalla rotatoria posta alla confluenza con v.le Martiri della Libertà, raggiunge a nord il confine dell'impianto distribuzione carburanti situato al civico n. 41 ed a sud si raccorda in linea retta con la fascia di profondità pari a 200 mt. già definita.*

Comune di Fidenza  
Servizio Ambiente  
Verde Pubblico



## COMUNE DI FORLIMPOPOLI (FORLÌ-CESENA)

## COMUNICATO

**Approvazione nuova Pianta organica farmacie del Comune di Forlimpopoli (FC), ai sensi della legge regionale n. 2 del 3/3/2016**

Viste le seguenti disposizioni normative:

- L. 2/4/1968, n. 475 “Norme concernenti il servizio farmaceutico” e s.m. e i.;
- L. 8/11/1991, n. 362 “Norme di riordino del settore farmaceutico” e s.m. e i.;
- Art. 64 L.R. 30/7/2015, n. 13 “Riforma del sistema di governo regionale e locale e disposizioni su Città metropolitana di Bologna, Province, Comune e loro Unioni”, sul nuovo assetto delle funzioni in materia di organizzazione del servizio farmaceutico;
- L.R. 3/3/2016, n. 2 “Norme regionali in materia di organiz-

zazione degli esercizi farmaceutici e di prenotazioni di prestazioni specialistiche ambulatoriali”;

Vista inoltre la nota della Regione Emilia-Romagna prot. PG/2016/0199927 dl 21/3/2016 con la quale sono state impartite le prime indicazioni operative per la revisione della pianta organica delle farmacie comunali;

Si informa che con deliberazione di G.C. n. 72 del 30/8/2016 si è provveduto ad adottare la Pianta Organica delle Farmacie del Comune di Forlimpopoli.

L'atto di Giunta Comunale ed i suoi allegati sono depositati presso il VI Settore, Ufficio Attività Economiche, Piazza Fratti n. 2 del Comune di Forlimpopoli e visionabili sul sito web del Comune al seguente indirizzo: [www.comune.forlimpopoli.fc.it](http://www.comune.forlimpopoli.fc.it) / Homepage

LA RESPONSABILE DEL VI SETTORE

Raffaella Mazzotti



## SCHEMA PER PIANTA ORGANICA

LA PIANTA ORGANICA DELLE FARMACIE DEL COMUNE DI  
**FORLIMPOPOLI**

Con popolazione di nr. 13.212 abitanti (dati ISTAT al 01/01/2015) e con nr. 4 sedi farmaceutiche (totale)  
Azienda USL di Forlì  
è stabilita come segue:

Sede farmaceutica **n. 1** - URBANA, istituita con criterio demografico, stato: PRIVATA

Ubicata nel capoluogo di Forlimpopoli in **P.zza Garibaldi n.1**  
Denominata **FARMACIA FABBRI**  
codice identificativo: **40013051**  
della quale è titolare: **Società "Farmacia Fabbri delle Dott.sse Fausta Verona, Laura Morgagni, Carlotta Morigi, e Camilla Niero snc"**

**Avente la seguente nuova sede territoriale:** dalla rotatoria di via Circonvallazione che interseca p.zza Paolucci via Mazzini e via Diaz, si oltrepassa p.zza Paolucci e p.zza Garibaldi verso via A. Costa proseguendo in v.le Roma fino al sottopasso pedonale della ferrovia, si prosegue sull'asse ferroviario direzione Forlì fino ai confini comunali e di seguito verso sud fino a via Meldola che si percorre in direzione nord fino alla rotatoria, si imbecca via Selbagnone e si prosegue in via Nuove Fondine e via Giardino svoltando verso l'incrocio con via Circonvallazione fino a ritornare alla rotatoria che interseca p.zza Paolucci via Mazzini e via Diaz.

---

Sede farmaceutica **n. 2** - URBANA, istituita con criterio demografico, stato: PRIVATA

Ubicata nel capoluogo di Forlimpopoli in **Via V. Veneto n.6**  
Denominata **FARMACIA TOGNOLI**  
codice identificativo: **40013050**  
della quale è titolare: **"Farmacia Tognoli del Dott. Giorgio Tognoli e C. sas"**

**Avente la seguente nuova sede territoriale:** dalla rotatoria di via Circonvallazione che interseca p.zza Paolucci via Mazzini e via Diaz, si oltrepassa p.zza Paolucci e p.zza Garibaldi verso via A. Costa, si prosegue in v.le Roma fino al sottopasso pedonale della ferrovia, si svolta in via Tognola fino all'immissione in via Torricchia e poi in via Tagliata, proseguendo in via Montanara Comunale fino ai confini comunali con il Bevano da percorrere verso sud fino ad intersecare via per Bertinoro e si prosegue in v.le Matteotti fino a ritornare alla rotatoria che interseca p.zza Paolucci via Mazzini e via Diaz.

---

Sede farmaceutica **n. 3** - URBANA, istituita con criterio demografico, stato: PUBBLICA

Ubicata nel capoluogo di Forlimpopoli in **P.zza Martiri di Cefalonia n.10**  
Denominata **FARMACIA COMUNALE FORLIMPOPOLI**  
codice identificativo: **40013178**  
della quale è titolare: **Comune di Forlimpopoli**

**Avente la seguente nuova sede territoriale:** dalla rotonda che interseca via Circonvallazione p.zza Paolucci via Mazzini e via Diaz, si prosegue in via Circonvallazione fino all'incrocio semaforico con via Giardino, immettendosi in via Selbagnone, via Nuove Fondine, fino alla rotonda di via Meldola, si prosegue sui confini comunali con la S.P. 37, via Trò, si svolta in via Ausa Vecchia e si prosegue sui confini comunali fino a via per Bertinoro e poi v.le Matteotti fino a ritornare alla rotonda che interseca p.zza Paolucci via Mazzini e via Diaz.

---

Sede farmaceutica n. 4 - RURALE - PRIVATA - DI NUOVA ISTITUZIONE

Da ubicarsi nella **frazione S. Leonardo – S. Andrea**, in sede **da definire**

Denominata: **da definire**

codice identificativo: **da definire**

della quale è titolare: **da definire**

**che avrà la seguente sede territoriale:** dal sottopasso pedonale di v.le Roma e la ferrovia, si imbecca via Tognola fino all'immissione in via Torricchia e di seguito via Tagliata, dopo l'immissione in via Montanara Comunale fino ai confini comunali con il Bevano si prosegue verso nord per l'intero confine fino ad intersecare la ferrovia percorrendo l'asse ferroviario verso Cesena fino a raggiungere nuovamente il sottopasso pedonale di v.le Roma.

---

COMUNE DI FORMIGINE (MODENA)

COMUNICATO

**Farmacie Approvazione Pianta organica anno 2016 art. 20  
comma 1 legge regionale 2/2016**

In esecuzione alle disposizioni contenute nella legge regionale 3/3/2016, n. 2, particolarmente l'art. 4, comma 7, lettera b), si avvisa che con delibera della Giunta Comunale n. 120 del 25/8/2016 è stata approvata la Pianta Organica delle farmacie del Comune di Formigine, anno 2016.

Tale deliberazione è stata pubblicata all'Albo in data 1/9/2016 e vi rimarrà affissa per 15 giorni consecutivi, è stata dichiarata immediatamente eseguibile diverrà esecutiva ai sensi dell'art. 134, 3° comma, del Decreto Legislativo 18/8/2000, n. 267, decorsi 10 (dieci) giorni dalla sua pubblicazione.

Gli atti sono depositati per la libera consultazione presso l'U.O. Commercio del Comune di Formigine, nonché disponibili sul sito istituzionale dell'Ente.

IL DIRETTORE D'AREA  
Alessandro Malavolti



G:\Farmacie\Pianta Organica 2016\schede sedi 2016 definitivo.docx



ALLEGATO ALLA DELIBERAZIONE DI GIUNTA N. \_\_\_\_\_ DEL \_\_\_\_\_

**PIANTA ORGANICA DELLE FARMACIE DEL COMUNE DI FORMIGINE**

CON POPOLAZIONE DI NR. 34.272 ABITANTI (DATI ANAGRAFE AL 31/12/2015) E CON NR. 10 SEDI FARMACEUTICHE (TOTALE)

AZIENDA USL DI MODENA DISTRETTO DI SASSUOLO

È STABILITA COME SEGUE:

**SEDE FARMACEUTICA NR. 1 URBANA**  
ISTITUITA CON CRITERIO: DEMOGRAFICO

STATO: aperta: PRIVATA

Ubicata NEL CAPOLUOGO

In VIA TRENTO TRIESTE Numero civico 1

Denominata FARMACIA SAN PIETRO

Cod. identificativo 36015 029

titolare: SOCIETA' FARMACIA SAN PIETRO DEL DOTT. ZUCCHI GIORGIO E C. SNC

Avente la seguente sede territoriale:

Inizio: da confini con il Comune di Fiorano Modenese fino a linea immaginaria che interseca via Ghiarola, via Ghiarola fino a incrocio con via Grandi, via Grandi sino a incrocio con piazza Roma, piazza Roma e da questa a Via Rieti, via Rieti sino all'intersezione con via Sassuolo, tratto di Via Sassuolo sino all'incrocio con Via Ferrari, Via Ferrari fino a intersezione con via Dello Sport, Via Dello Sport, lato est, Via Ghiselli sino all'intersezione con Via Pascoli, tratto di Via Pascoli sino all'intersezione con Via Verdi, Via Verdi, tratto Via Gramsci, via T. Trieste, via V. Veneto, tratto di via Giardini Nord - lato est, via Valdrighi sino al parcheggio antistante scuola Malaguzzi, dal lato ovest del parcheggio linea immaginaria verso sud, sino ad incontrare la Via S. Antonio, da qui linea immaginaria sino ad incontrare via F.lli Cervi, via F.lli Cervi sino alla via J. Barozzi, Via J. Barozzi sino all'incrocio con Via Giardini Sud, tratto di Via Giardini Sud, lato est, sino a Via Tassoni, da qui linea retta immaginaria sino a confini con il Comune di Fiorano Modenese.

**SEDE FARMACEUTICA NR. 2 URBANA**  
ISTITUITA CON CRITERIO: DEMOGRAFICO

STATO: APERTA PRIVATA

G:\Farmacie\Pianta Organica 2016\schede sedi 2016 definitivo.docx

Ubicata NEL CAPOLUOGO

In VIA SAN FRANCESCO Numero civico 2

Denominata FARMACIA S. GIUSEPPE

Cod. identificativo 36015 028

Della quale è titolare: DR. LODI EMILIO

Avente la seguente sede territoriale:

inizio da via Romano, fino al cavalcavia sovrastante la Modena-Sassuolo, da qui linea immaginaria fino a via Pascoli, (nel punto di fronte a Via Monteverdi), tratto via Pascoli direzione ovest, fino all'incrocio con via Verdi, via Verdi fino all'incrocio con via Gramsci, lato ovest, via Gramsci lato nord, via T. Trieste, lato est, via V. Veneto, lato nord, via Giardini Nord, via Valdrighi, lato nord, sino al parcheggio antistante la scuola Malaguzzi, da qui linea immaginaria sino all'incrocio con le vie XXV Aprile e Mons. Cavazzuti, Via Mons. Cavazzuti direzione nord, lato ovest, sino a intersezione con Via S. Onofrio, tratto di Via S. Onofrio di circa 280 mt, da qui linea immaginaria verso nord sino al torrente Cerca, da questo linea immaginaria verso ovest sino a Via Romano.

---

SEDE FARMACEUTICA **NR. 3** URBANA

ISTITUITA CON CRITERIO: DEMOGRAFICO

STATO: APERTA - PRIVATA

Ubicata NELLA FRAZIONE DI CASINALBO

In VIA GIARDINI NORD Numero civico 417, 419

Denominata FARMACIA S. SILVESTRO SNC DEL DR. ROVERSI DINO E C.

Cod. identificativo 36015 122

Della quale è titolare: SOCIETA' FARMACIA S. SILVESTRO SNC DEL DR. ROVERSI DINO E C.

Avente la seguente sede territoriale:

Inizio da confini con il Comune di Modena fino ad incontrare la Via Landucci, detta Via, lato ovest, fino all'incrocio con la Via Liandi, lato sud, Via Liandi fino all'incrocio con Via Giardini Nord, Via Giardini Nord - direzione Modena sino all'intersezione con Via Monzani, Via Monzani sino all'intersezione di Via Vedriani, tratto di Via Vedriani, Via Bergamo sino a raggiungere Via Bassa Paolucci, lato ovest, detta via, lato sud, direzione est sino ad incontrare la Via S. Onofrio, Via S. Onofrio, lato est, sino all'incrocio con Via Montale, da questo punto linea immaginaria direzione ovest fino all'intersezione di Via Romano, Via Romano, direzione ovest, attraversamento cavalcavia Modena-Sassuolo sino a Via Casali, Via Casali sino a Via Corletto e prosecuzione ideale in linea retta fino al Rio Senada, Rio Senada fino alla Via Don Franchini, via Don Franchini, Via Corletto fino ai confini con il Comune di Modena.

---

SEDE FARMACEUTICA **NR. 4** RURALE

ISTITUITA CON CRITERIO: DEMOGRAFICO

STATO: APERTA PRIVATA

Ubicata NELLA FRAZIONE DI MAGRETA

In VIA DON FRANCHINI Numero civico 125

Denominata FARMACIA DR. DONINI ANTONIO

Cod. identificativo 36015 030

Della quale è titolare: DR. DONINI ANTONIO

G:\Farmacie\Pianta Organica 2016\schede sedi 2016 definitivo.docx

Avente la seguente sede territoriale:

Inizio confini con il Comune di Modena fino ad incontrare la Via Corletto, Via Corletto fino a via Don Franchini, Via Don Franchini fino ad intersecare il Rio Senada, Rio Senada fino all'incrocio tra le vie Mazzacavallo, Battezzate e Rodello, via Rodello fino ai confini con il Comune di Fiorano Modenese, confini comunali.

---

**SEDE FARMACEUTICA NR. 5 RURALE**

ISTITUITA CON CRITERIO: DEMOGRAFICO

STATO: APERTA PRIVATA

Ubicata NELLA FRAZIONE DI CORLO

In VIA BATTEZZATE Numero civico 18

Denominata FARMACIA MADONNA DELLA NEVE

Cod. identificativo 36015 144

Della quale è titolare: SOCIETA' FARMACIE ASSOCIATE CAVANI DEL DR. CARLO CAVANI E C. SNC

Avente la seguente sede territoriale:

Inizio confini con il Comune di Fiorano Modenese fino ad incontrare la Via Radici (loc. Ponte Fossa), detta strada fino alla Via Casali, via Casali e sua prosecuzione ideale in linea retta sino a raggiungere il rio Senada, rio Senada, Via Rodello fino ai confini comunali.

---

**SEDE FARMACEUTICA NR. 6 RURALE**

ISTITUITA CON CRITERIO: DEMOGRAFICO

STATO: APERTA PRIVATA

Ubicata NELLA FRAZIONE DI COLOMBARO

In VIA S. ANTONIO Numero civico 150

Denominata FARMACIA SANTA LUCIA

Cod. identificativo 36015 149

Della quale è titolare: DR.SSA MAZZOLI MARGHERITA

Avente la seguente sede territoriale:

Inizio confini con il Comune di Castelnuovo Rangone fino ad incontrare il torrente Taglio, torrente Taglio fino ad intersecare la strada provinciale di Castelnuovo Rangone (Via S. Antonio), detta strada provinciale fino alla via Viazza di Sopra, via Viazza di Sopra fino a raggiungere i confini comunali con i Comuni di Maranello e Castelnuovo Rangone.

---

**SEDE FARMACEUTICA NR. 7 URBANA**

ISTITUITA CON CRITERIO: DEMOGRAFICO

STATO: APERTA PRIVATA

Ubicata NEL CAPOLUOGO

In VIA GIARDINI SUD Numero civico 128/A - 130/A

Denominata FARMACIA NUOVA

Cod. identificativo 36015 159

G:\Farmacie\Pianta Organica 2016\schede sedi 2016 definitivo.docx

Della quale è titolare: DR. TAVELLA ALBERTO

Avente la seguente sede territoriale:

Inizio confini con il Comune di Fiorano Modenese, via Cava, linea retta immaginaria dalla fine di detta via all'incrocio di via Giardini Sud con via Tassoni, via Tassoni, dalla fine di detta via linea retta immaginaria fino all'incrocio con la strada provinciale di Castelnuovo Rangone (intersezione S. Antonio/Stradella), strada provinciale di Castelnuovo Rangone fino all'incrocio con via Viazza di Sopra, via Viazza di Sopra fino ai confini con i Comuni di Maranello e Fiorano Modenese.

**SEDE FARMACEUTICA NR. 8 URBANA**  
 ISTITUITA CON CRITERIO: DEMOGRAFICO  
 STATO: APERTA PUBBLICA

Ubicata NEL CAPOLUOGO

In VIA PAGANI Numero civico 5

Denominata FARMACIA COMUNALE

Cod. identificativo 36015 167

Della quale è titolare: FORMIGINE PATRIMONIO SRL//COMUNE DI FORMIGINE

Avente la seguente sede territoriale:

Inizio: cavalcavia sovrastante la Modena-Sassuolo, da qui via Radici fino ai confini con il Comune di Fiorano Modenese, Torrente Fossa, confini comunali fino ad incontrare la linea immaginaria che raggiunge via Ghiarola, via Ghiarola fino all'incrocio con via Grandi, via Grandi fino all'incrocio con piazza Roma, confini di piazza sino a via Rieti (piazza Roma escluso), via Rieti sino all'intersezione con via Sassuolo, tratto di via Sassuolo sino all'incrocio con via Ferrari, tratto di via Ferrari sino all'intersezione con via Dello Sport, via Dello Sport, via Ghiselli, via Pascoli, sino all'intersezione con via Monteverdi, linea immaginaria che raggiunge il cavalcavia sovrastante Modena-Sassuolo.

**SEDE FARMACEUTICA NR. 9 URBANA**  
 ISTITUITA CON CRITERIO: DEMOGRAFICO ( D.L. 1/2012 convertito L. 27/2012)  
 STATO: ASSEGNATA IN ATTESA DI APERTURA DA PARTE DI PRIVATO

Ubicata NELLA FRAZIONE DI CASINALBO

In VIA \_\_\_\_\_ Numero civico \_\_\_\_\_

Denominata: .....

Cod. identificativo 36015 191

Della quale è titolare:

Avente la seguente sede territoriale:

Inizio da confini con il Comune di Modena fino ad incontrare la via Landucci, via Landucci lato est, fino all'incrocio con la Via Liandi, Via Liandi - lato nord, fino all'incrocio con Via Giardini Nord, Via Giardini Nord - direzione Modena sino all'intersezione con Via Monzani, Via Monzani sino all'intersezione di Via Vedriani, tratto di Via Vedriani, Via Bergamo sino a raggiungere Via Bassa Paolucci, detta via direzione est sino ad incontrare la Via S. Onofrio, Via S. Onofrio sino all'incrocio con Via Montale, Via Montale sino al confine comunale di Castelnuovo Rangone.

G:\Farmacie\Pianta Organica 2016\schede sedi 2016 definitivo.docx

**SEDE FARMACEUTICA NR. 10 URBANA**

ISTITUITA CON CRITERIO: DEMOGRAFICO ( D.L. 1/2012 convertito L. 27/2012)

STATO: ASSEGNATA IN ATTESA DI APERTURA DA PARTE DI PRIVATO

Ubicata NEL CAPOLUOGO

In VIA \_\_\_\_\_ Numero civico \_\_\_\_\_

Denominata: .....

Cod. identificativo 36015 192

Della quale è titolare:

Avente la seguente sede territoriale:

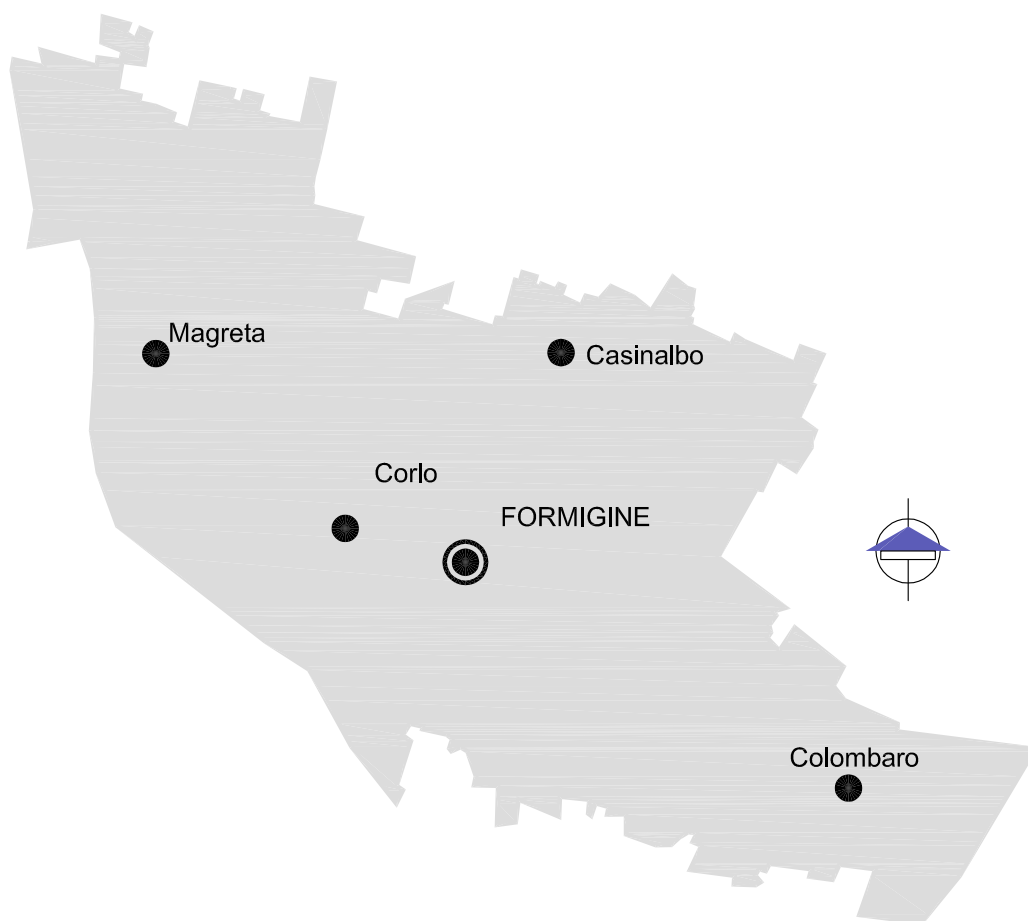
Inizio da confini comunali, Via Montale fino a intersezione con Via S. Onofrio, linea retta immaginaria sino al torrente Cerca, da questo punto linea retta immaginaria sino alla Via S. Onofrio, Via S. Onofrio sino a intersezione con Via Mons. Cavazzuti, tratto di Via Mons. Cavazzuti sino all'intersezione con Via XXV Aprile, da qua tratto di linea immaginaria sino al parcheggio antistante scuola Malaguzzi, dal lato est del parcheggio linea immaginaria verso sud, sino ad incontrare la Via S. Antonio, da qui linea immaginaria sino all'incrocio con la via F.lli Cervi, via F.lli Cervi sino a via J. Barozzi, Via J. Barozzi sino all'incrocio con Via Giardini Sud, tratto di Via Giardini Sud, lato est, sino a Via Tassoni, da detto incrocio linea retta immaginaria sino a intersezione con Via S. Antonio-Stradella, Via S. Antonio sino al torrente Taglio, torrente Taglio sino ai confini comunali.

o\_o\_o\_o\_o\_o\_o\_o\_o\_o\_o\_o\_o\_o\_o\_o



COMUNE DI  
**FORMIGINE**  
AREA 3

Dirigente Arch. Alessandro Malavolti  
Area Tecnica territorio e sviluppo economico  
Servizio attività produttive, commercio



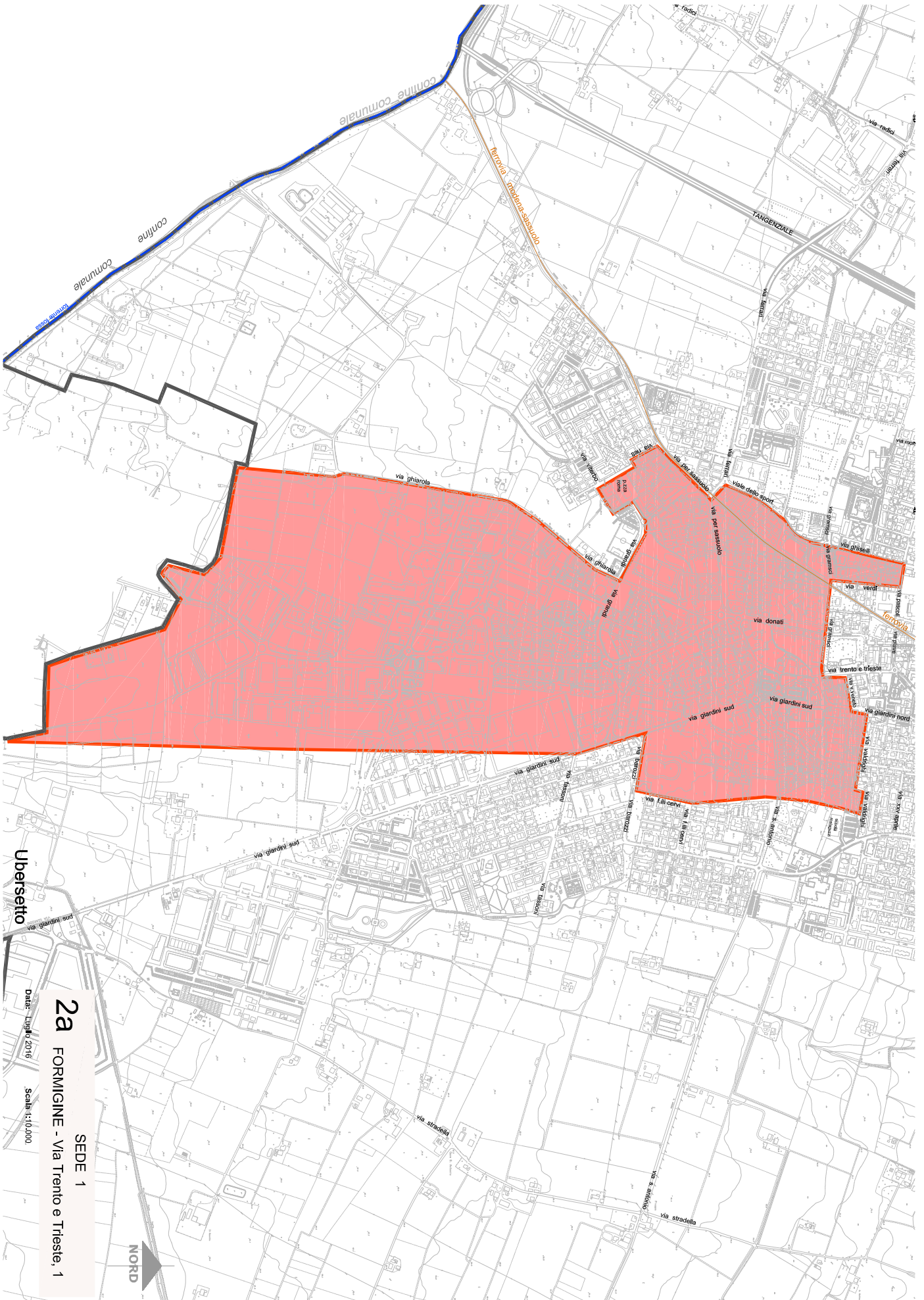
Allegato alla Determina n. \_\_\_\_ del \_\_\_\_\_

**PIANTA ORGANICA DELLE FARMACIE DEL COMUNE DI FORMIGINE  
PER L' ANNO 2016**

**2**

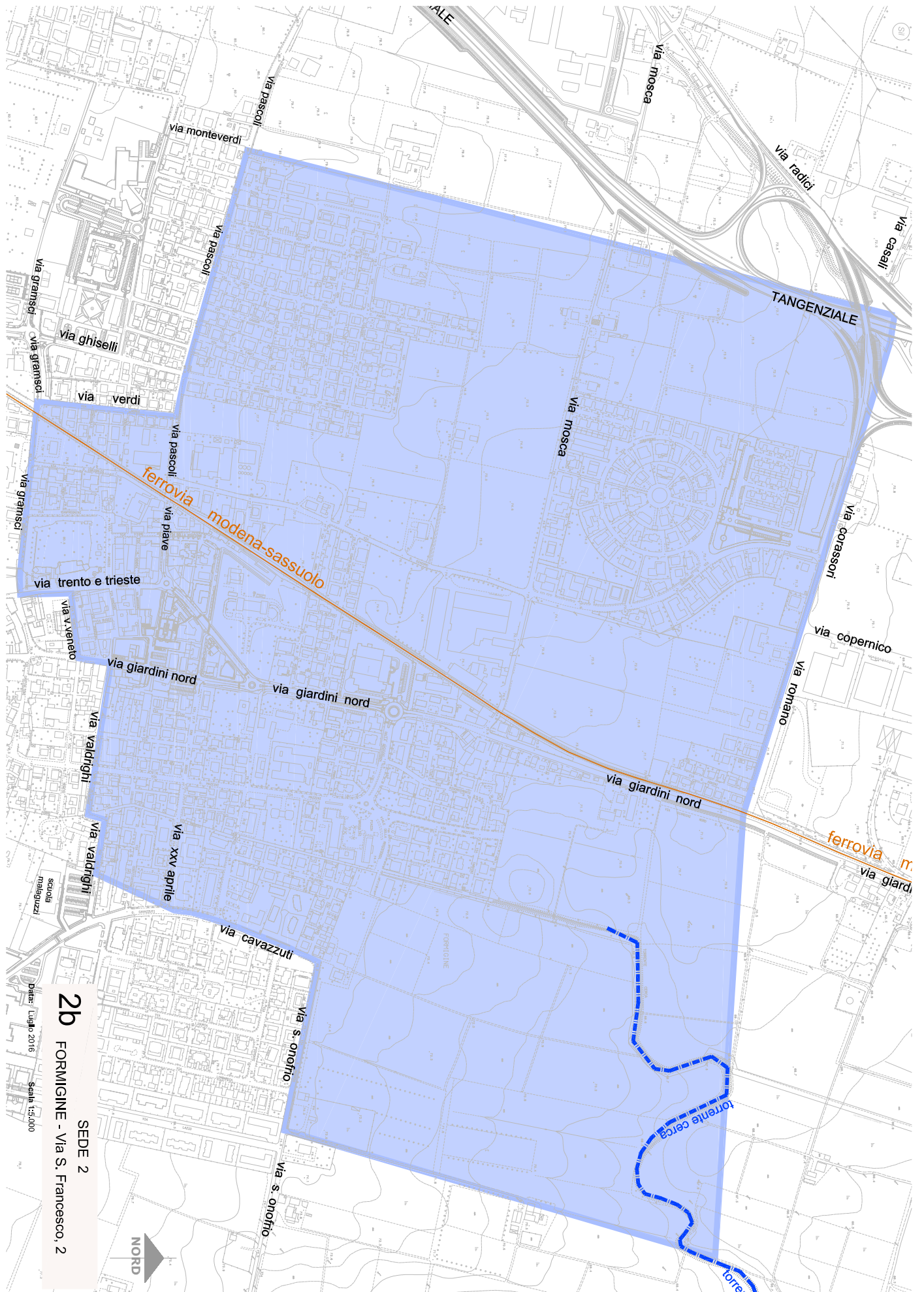
SCHEDA  
SEDI FARMACEUTICHE

Data: Luglio 2016



**2a** SEDE 1  
FORMIGINE - Via Trento e Trieste, 1  
Data: Luglio 2016  
Scala: 1:10.000

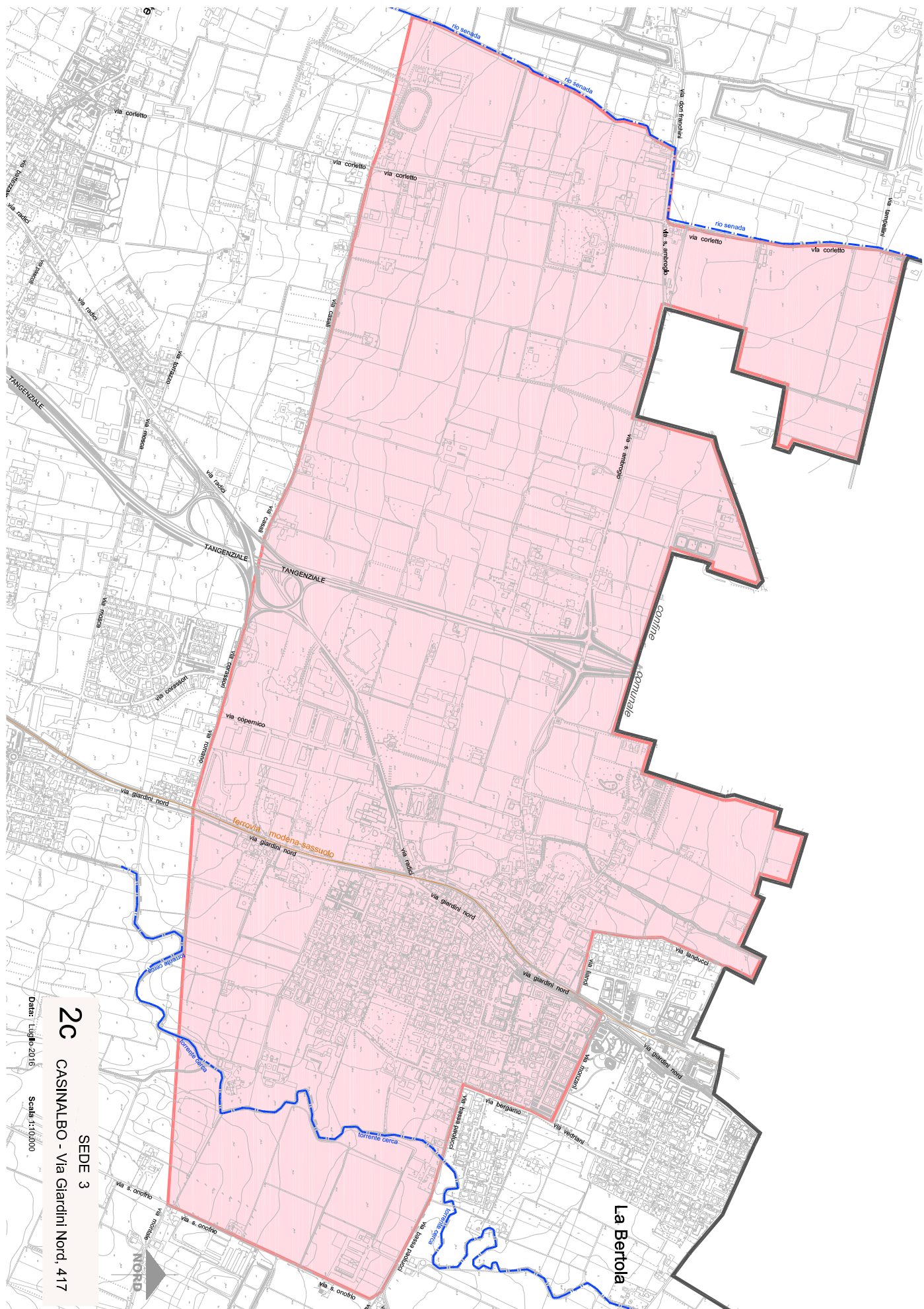




**SEDE 2**  
**2b FORMIGINE - Via S. Francesco, 2**

Data: Luglio 2016 Scale: 1:5.000



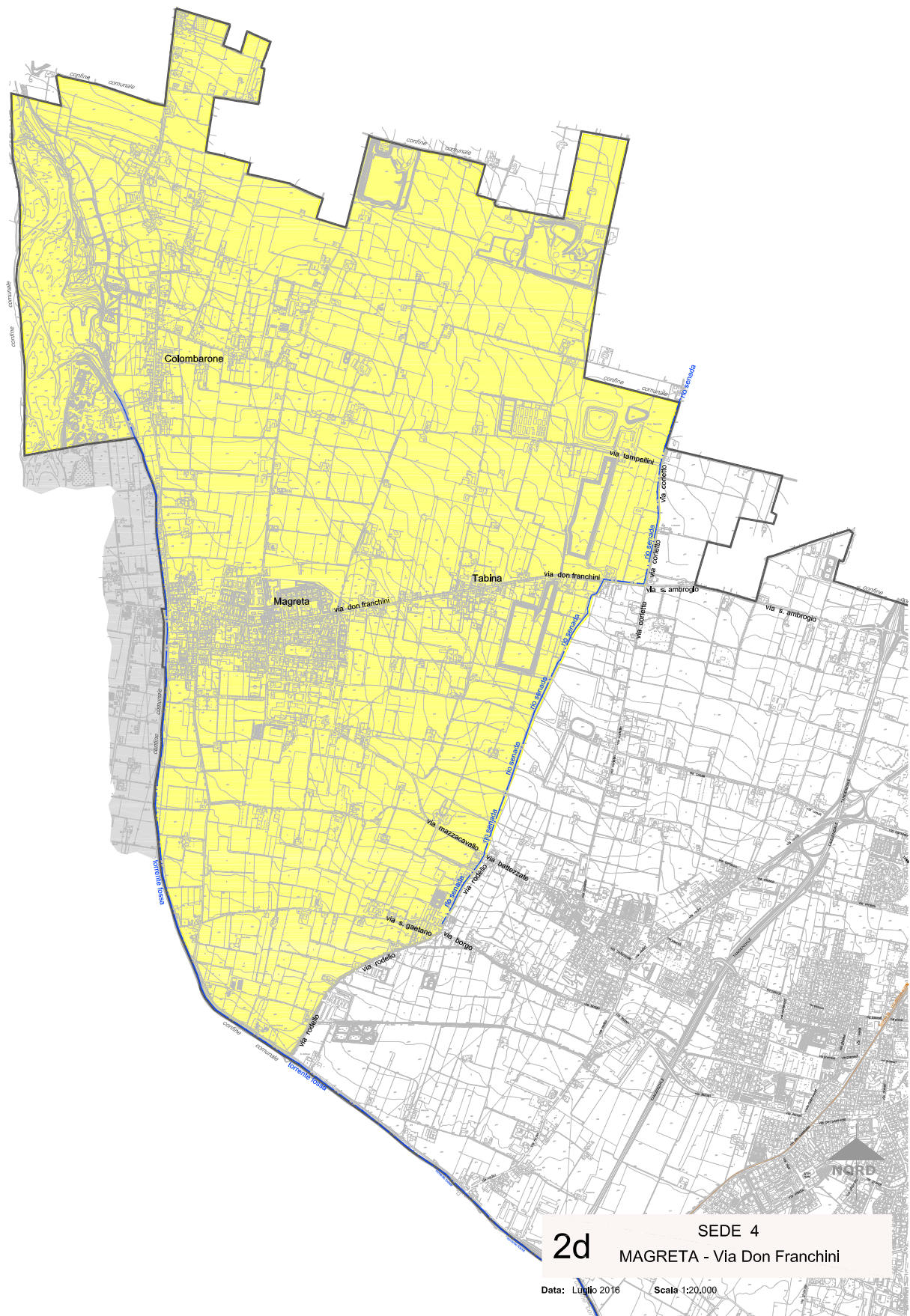


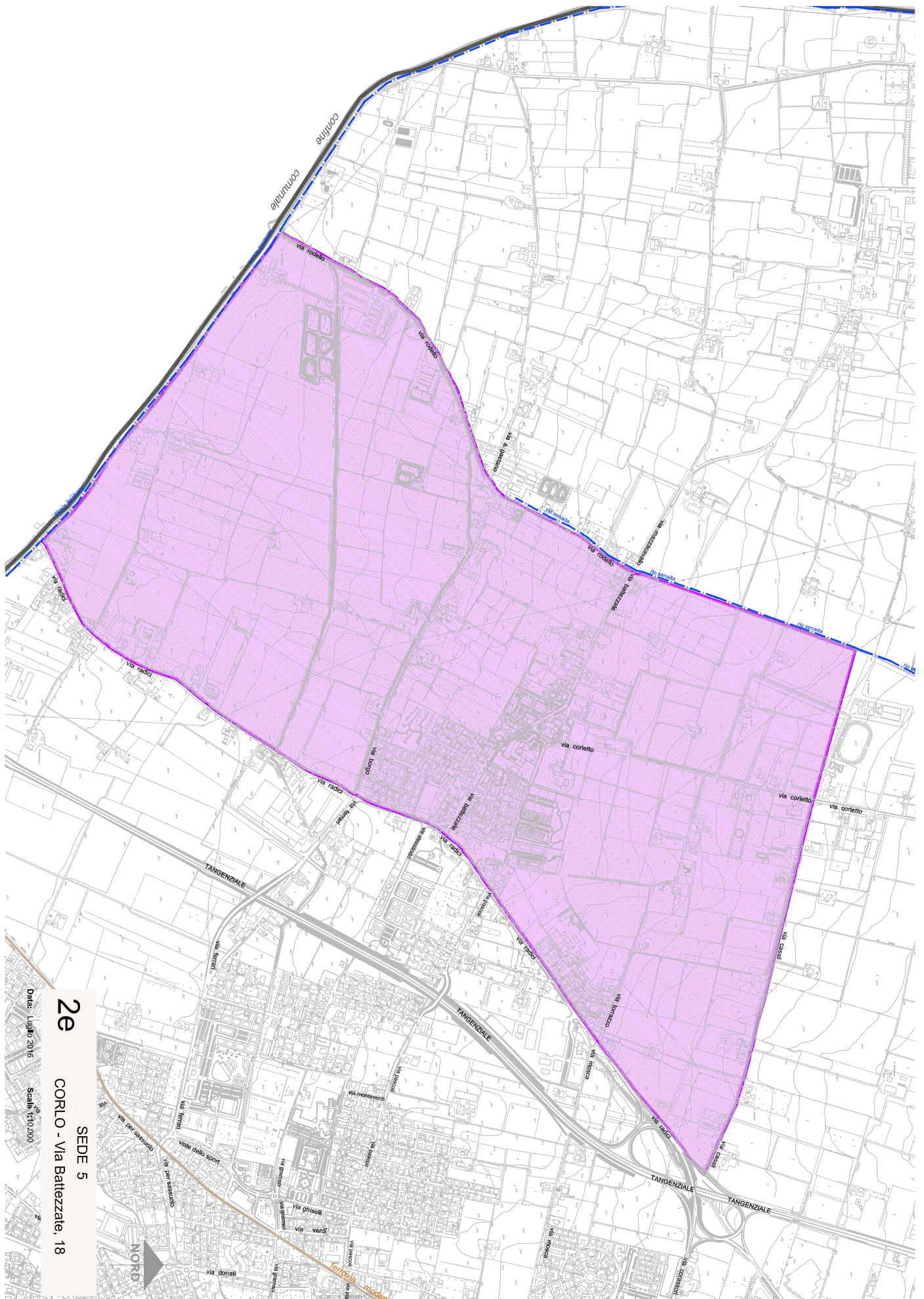
**2C**  
CASINALBO - Via Giardini Nord, 417  
SEDE 3

Data: Luglio 2016

Scale: 1:10.000

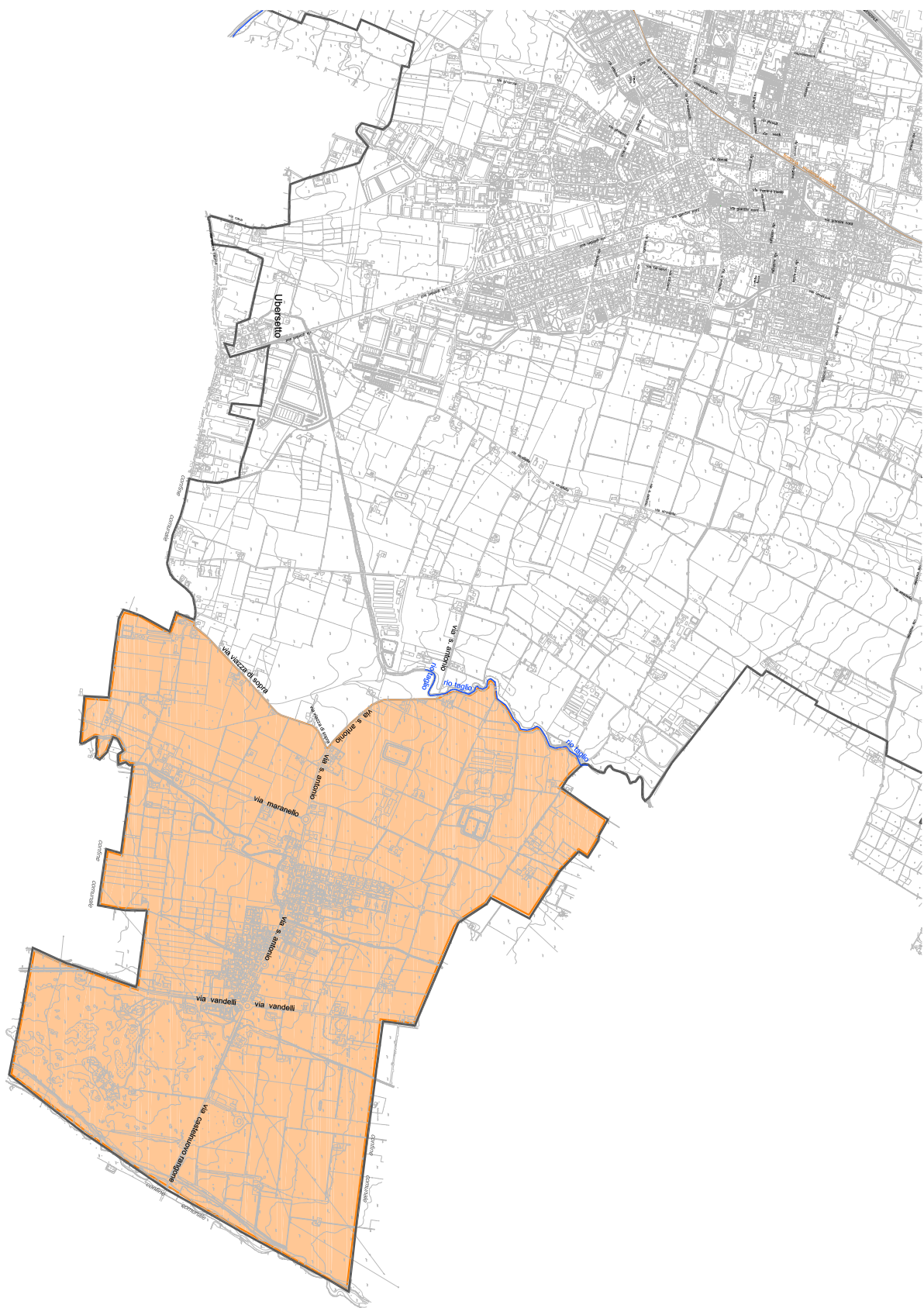
Sif





**2e**  
SEDE 5  
CORLO - Via Battezzate, 18

Data: Luglio 2016  
Scala: 1:10.000

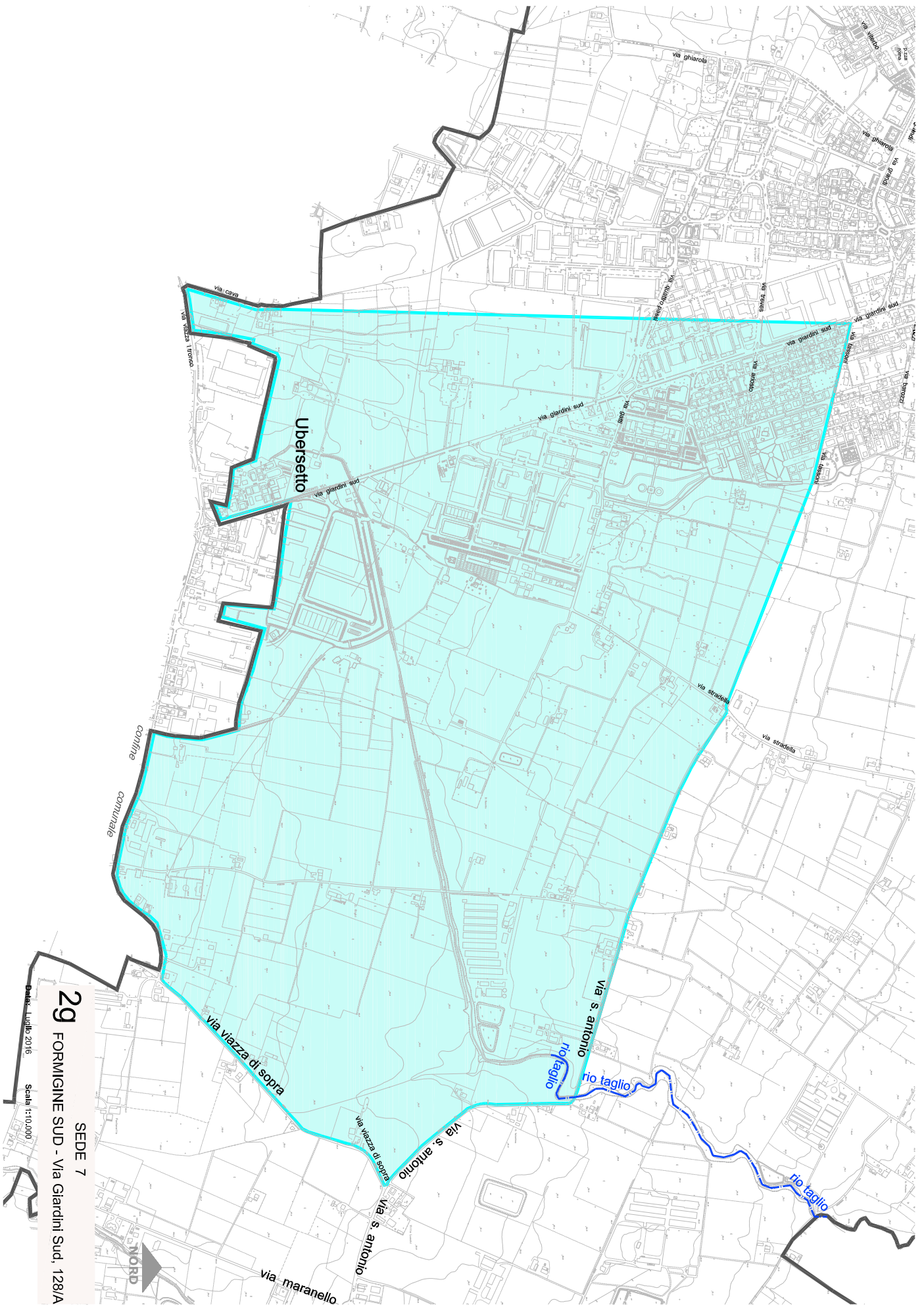


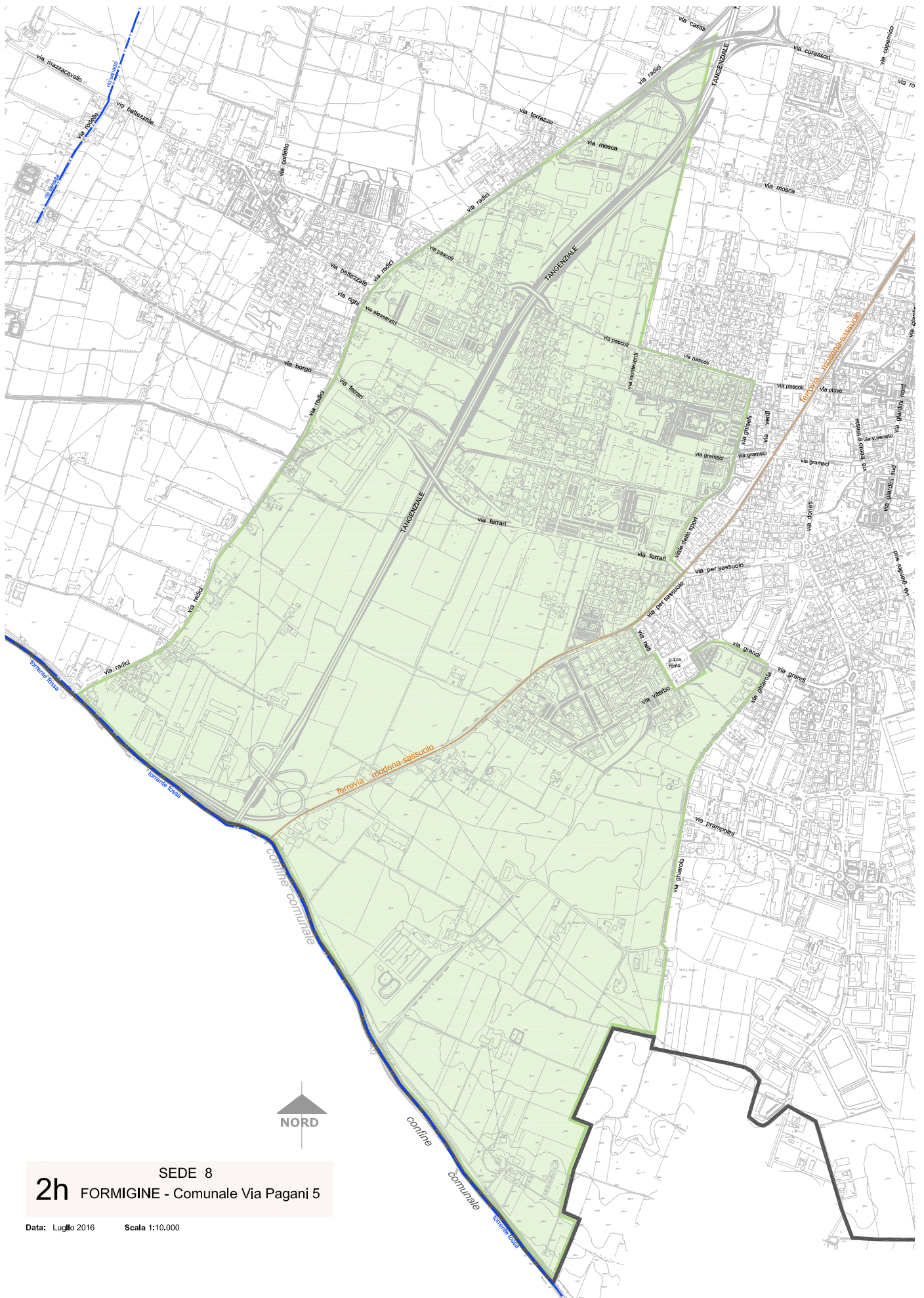
SEDE 6  
**2f**  
COLOMBARO - Via S. Antonio, 150

Data: Luglio 2016

Scala: 1:20.000

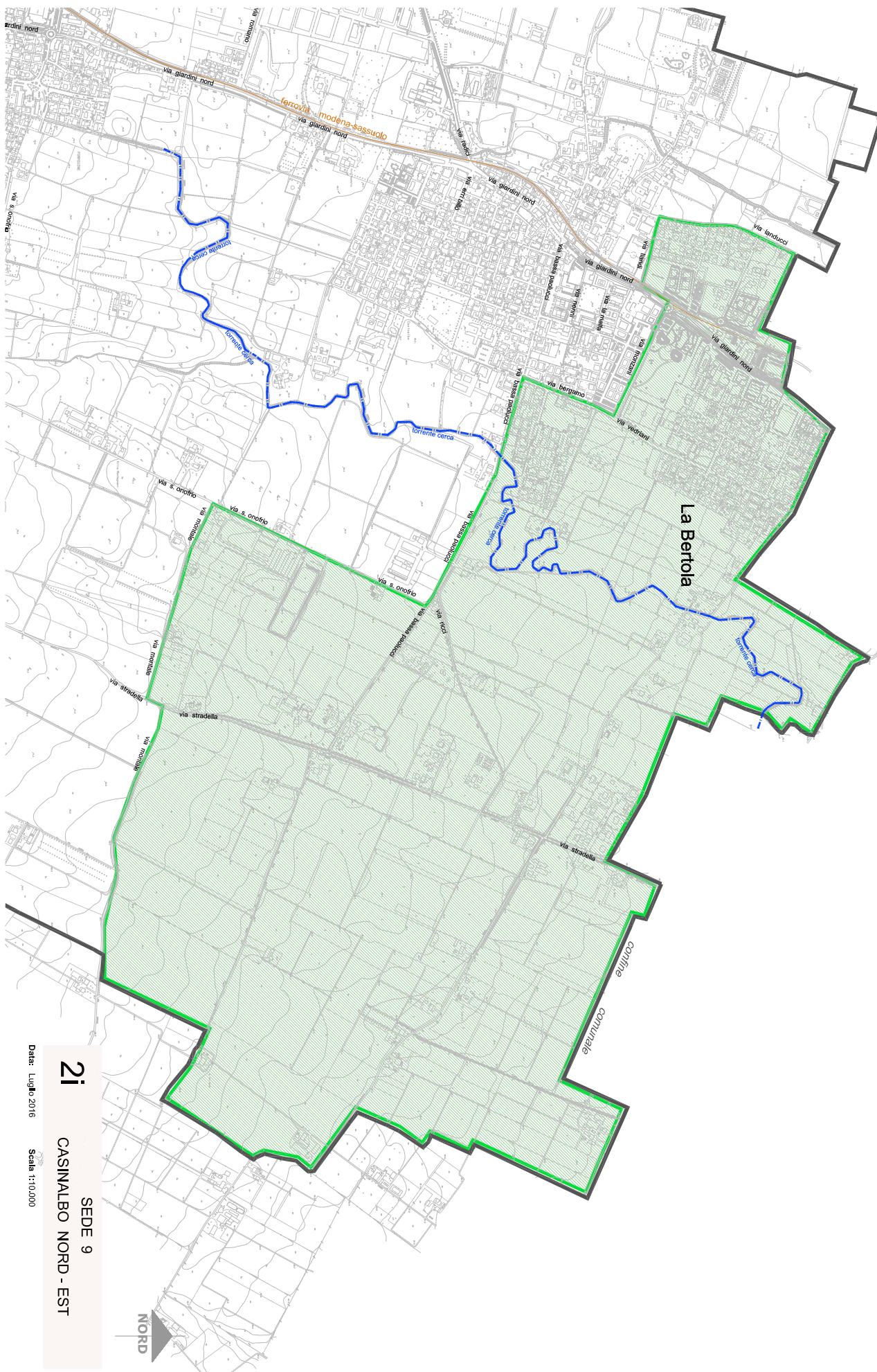






SEDE 8  
**2h** FORMIGINE - Comunale Via Pagani 5

Data: Luglio 2016    Scala 1:10.000



**2i**

SEDE 9  
**CASALBALBO NORD - EST**

Data: Luglio 2016

Scala: 1:10.000







COMUNE DI GALEATA (FORLÌ-CESENA)

COMUNICATO

**Pianta organica delle farmacie del territorio comunale anno 2016 - Conferma**

La Giunta comunale del Comune di Galeata con proprio atto

deliberativo n. 51 del 5/7/2016 ha confermato l'attuale pianta organica delle farmacie.

La deliberazione è pubblicata all'Albo del Comune e sul sito istituzionale nella sezione "Altri contenuti" dell'Amministrazione trasparente

IL FUNZIONARIO ATTIVITÀ PRODUTTIVE

Moreno Lombini



# COMUNE DI GALEATA

Provincia di Forlì – Cesena

47010 Galeata (FO) Via Castellucci n.1 Tel.0543/975411 Fax.0543/981021

---

## SCHEMA PER PIANTA ORGANICA

LA PIANTA ORGANICA DELLE FARMACIE DI **GALEATA**

con popolazione di nr. 2544 - RURALE

ISTITUTA CON CRITERIO: DEMOGRAFICO

STATO: APERTA : PRIVATA

### **UNICA FARMACIA UBICATA NEL TERRITORIO DEL COMUNE DI GALEATA**

Ubicata NEL CAPOLUOGO - Via IV Novembre n. 17

Denominata: Farmacia CHIADINI

Cod. identificativo 40014052

Della quale è titolare : Dr. LORENZA ANTONIA FRANCESCA VALLI

Localizzazione territoriale: Intero territorio Comunale

autorizzazione prot n. 3270 del 10/06/1998

---

COMUNE DI GROPPARELLO (PIACENZA)

COMUNICATO

**Conferma della pianta organica delle farmacie del territorio comunale**

Il Comune di Gropparello informa che, con deliberazione

della Giunta Comunale n. 34 del 11/8/2016, si è provveduto ad approvare in via definitiva la pianta organica delle farmacie (L.R. n. 2/2016) che si allega.

L'atto, pubblicato all'Albo on line del Comune, è disponibile sul sito [www.comune.gropparello.pc.it](http://www.comune.gropparello.pc.it).

Il Responsabile del Servizio

Claudio Ghittoni

## SCHEMA PER PIANTA ORGANICA

LA PIANTA ORGANICA DELLE FARMACIE DEL COMUNE DI GROPPARELLO

---

con popolazione di nr. **2339** abitanti (dati ISTAT al 1/1/2015) e con nr. **1** sedi farmaceutiche (totale)  
Azienda USL di **PIACENZA** Distretto di **LEVANTE**  
è stabilita come segue:

SEDE FARMACEUTICA NR. 1 **RURALE**  
ISTITUITA CON CRITERIO: **DEMOGRAFICO**  
STATO:

- aperta : PUBBLICA oppure **PRIVATA X**
- vacante
- di nuova istituzione
- assegnata in attesa di apertura da parte di privato
- prelazionata dal Comune in attesa di apertura

Ubicata NEL **CAPOLUOGO**

---

In **PIAZZA ROMA** Numero civico **8**Denominata Farmacia **DR. ZAMPETTI DI ZAMPETTI GIUSEPPINA & C. S.N.C.**

---

Cod. identificativo **33025070**Della quale è titolare: **DR. ZAMPETTI GIUSEPPINA**

---

Avente la seguente sede territoriale: **L'INTERO TERRITORIO COMUNALE**

RIPORTARE DETTAGLIATA INDICAZIONE TOPOGRAFICA UTILE AD INDIVIDUARE IN MANIERA  
UNIVOCA LA CIRCOSCRIZIONE (PERIMETRO) DELLA SEDE FARMACEUTICA

**LAT. 44.832468****UTM 557777.41 E****LONG. 9.730951****496460023 N**

---

COMUNE DI IMOLA (BOLOGNA)

COMUNICATO

**Approvazione della Pianta Organica delle Farmacie**

Il Comune di Imola informa che con Deliberazione di Giunta Comunale n. 173 del 6/9/2016 è stata approvata la Pianta Organica delle Farmacie (L.R. n. 2/2016) di cui si allega l'elenco con le relative rappresentazioni cartografiche quali parti integranti

della Delibera.

Gli atti sono disponibili sul sito [www.comune.imola.bo.it](http://www.comune.imola.bo.it)

Allegati:

- elenco

- planimetrie sedi farmaceutiche (n. 13 files)

Il Responsabile del Servizio Sviluppo Economico  
e Progetti Europei

Federica Degli Esposti

Allegato A)

**LA PIANTA ORGANICA DELLE FARMACIE DEL COMUNE DI IMOLA**

con popolazione di nr. 69.638 abitanti (dati ISTAT al 1/1/2015) e con nr. 20 sedi farmaceutiche (totale)

Azienda USL di IMOLA                  Distretto di IMOLA

è stabilita come segue:

SEDE FARMACEUTICA NR. 1 PUBBLICA URBANA

ISTITUITA CON CRITERIO: DEMOGRAFICO

STATO:

**X aperta : PUBBLICA**

- vacante
- di nuova istituzione
- assegnata in attesa di apertura da parte di privato
- prelazionata dal Comune in attesa di apertura

Ubicata NEL CAPOLUOGO

In VIA EMILIA                  Numero civico 89-95

Denominata Farmacia COMUNALE DELL'OSPEDALE

Cod. identificativo 37 032 123

Della quale è titolare: SINDACO COMUNE DI IMOLA

Avente la seguente sede territoriale:

VIA EMILIA DALL'INCROCIO CON VIALE F. D'AGOSTINO A VIA MAZZINI, VIA MAZZINI, VIALE DANTE, VIA ARIOSTO, TRATTO DI VIA BOCCACCIO, VIA TIRO A SEGNO, VICOLO SALDONA, VIA SANTA LUCIA, TRATTO DI VIA VENTURINI E SUA PROSECUZIONE IDEALE FINO ALL'ALTEZZA DI PIAZZALE GIOVANNI DALLE BANDE NERE, VIALE SAFFI, VIALE F. D'AGOSTINO FINO ALL'INCROCIO CON LA VIA EMILIA.

SEDE FARMACEUTICA NR. 2 PRIVATA URBANA

ISTITUITA CON CRITERIO: DEMOGRAFICO

STATO:

**X aperta : PRIVATA**

- vacante
- di nuova istituzione
- assegnata in attesa di apertura da parte di privato
- prelaionata dal Comune in attesa di apertura

Ubicata NEL CAPOLUOGO

In VIA MAZZINI Numero civico 30/A

Denominata Farmacia F.LLI BARTOLOTTI

Cod. identificativo 37 032 105

Della quale è titolare: FARMACIA F.LLI BARTOLOTTI dei dott.ri Bartolotti Alessandro e Carlo Alberto SNC

Avente la seguente sede territoriale:

VIA MAZZINI DALL'INCROCIO CON LA VIA EMILIA FINO A VIALE DANTE, VIALE DANTE, VIA ARIOSTO, VIA VERGA, VIA DE GASPERI, VIA LABRIOLA, VIALE PISACANE, VIA EMILIA FINO ALL'INCROCIO CON VIA MAZZINI.

SEDE FARMACEUTICA NR. 3 PRIVATA URBANA

ISTITUITA CON CRITERIO: DEMOGRAFICO

STATO:

**X aperta : PRIVATA**

- vacante
- di nuova istituzione
- assegnata in attesa di apertura da parte di privato
- prelaionata dal Comune in attesa di apertura

Ubicata NEL CAPOLUOGO

In VIA EMILIA Numero civico 216

Denominata Farmacia S.S. ANNUNZIATA

Cod. identificativo 37 032 120

Della quale è titolare: FARMACIA S.S. ANNUNZIATA del dott. ORTALLI MASSIMILIANO E C. S.A.S.

Avente la seguente sede territoriale:

INCROCIO VIA EMILIA CON VIA APPIA, VIA APPIA, VIALE DE AMICIS, VIA BAVIERA MAGHINARDO, VIA CORAGLIA, VIA CHIESA DI CORAGLIA, VIA MOLINO VECCHIO, VIALE PISACANE, VIA EMILIA FINO A INCROCIARE VIA APPIA.

SEDE FARMACEUTICA NR. 4 PRIVATA URBANA

ISTITUITA CON CRITERIO: DEMOGRAFICO

STATO:

**X aperta : PRIVATA**

- vacante
- di nuova istituzione
- assegnata in attesa di apertura da parte di privato
- prelazionata dal Comune in attesa di apertura

Ubicata NEL CAPOLUOGO

In VIA APPIA Numero civico 24/B

Denominata Farmacia DELLA VIA APPIA

Cod. identificativo 37 032 158

Della quale è titolare: INIZIATIVE FARMACIA CELADON S.N.C.

Avente la seguente sede territoriale:

VIA EMILIA DALL'INCROCIO CON VIA APPIA FINO ALL'INCROCIO CON VIA F.LLI CAIROLI, VIA F.LLI CAIROLI, VIA VITTORIO VENETO FINO ALL'INCROCIO CON VIA ASPROMONTE, VIA ASPROMONTE, VIA MENTANA FINO ALL'INCROCIO CON VIA SELICE, VIA SELICE FINO ALL'INCROCIO CON VIA DELLA RESISTENZA, VIA DELLA RESISTENZA, VIA BENDETTO CROCE FINO ALL'INCROCIO CON VIA MOLINO VECCHIO, VIA MOLINO VECCHIO FINO A VIA CHIESA DI CORAGLIA, VIA CORAGLIA, VIA BAVIERA MAGHINARDO, VIALE DE AMICIS, VIA APPIA FINO ALL'INCROCIO CON VIA EMILIA.

SEDE FARMACEUTICA NR. 5 PRIVATA URBANA

ISTITUITA CON CRITERIO: DEMOGRAFICO

STATO:

**X aperta : PRIVATA**

- vacante
- di nuova istituzione
- assegnata in attesa di apertura da parte di privato
- prelazionata dal Comune in attesa di apertura

Ubicata NEL CAPOLUOGO

In VIA PAMBERA Numero civico 57/A

Denominata Farmacia CORVINO

Cod. identificativo 37 032 191

Della quale è titolare: FARMACIA MONTERICCO DELLA DOTT.SSA CORVINO ROSA S.A.S.

Avente la seguente sede territoriale:

RIO CORRECCHIO DALLA INTERSEZIONE CON VIALE AMENDOLA FINO ALLA VIA CASOLA CANINA, BREVE TRATTO DI VIA CASOLA CANINA FINO ALLA VIA CARPE, VIA CARPE, VIA CASACCIE, QUEST'ULTIMA FINO ALL'INCROCIO CON VIA CORRECCHIO, VIA CORRECCHIO FINO ALLO SBOCCO DI VICOLO CRUCCA, VICOLO CRUCCA E SUA PROSECUZIONE IDEALE FINO A VIA DELLA COOPERAZIONE, VIA DELLA COOPERAZIONE FINO ALLA ROTATORIA



MAESTRI DEL LAVORO, VIA DI VITTORIO, VIA GUIDO ROSSA FINO ALLA FERROVIA BOLOGNA-ANCONA, TRATTO DI FERROVIA FINO ALL'ALTEZZA DI VIA CENNI, VIA CENNI FINO ALLO SBOCCO CON VIALE MARCONI, VIALE MARCONI FINO A VIALE AMENDOLA, VIALE AMENDOLA FINO A INCONTRARE IL RIO CORRECCHIO.

SEDE FARMACEUTICA NR. 6 PRIVATA URBANA

ISTITUITA CON CRITERIO: DEMOGRAFICO

STATO:

**X aperta : PRIVATA**

- vacante
- di nuova istituzione
- assegnata in attesa di apertura da parte di privato
- prelazionata dal Comune in attesa di apertura

Ubicata NEL CAPOLUOGO

In VIA PISACANE Numero civico 45/A

Denominata Farmacia S. SPIRITO

Cod. identificativo 37 032 190

Della quale è titolare: FARMACIA S. SPIRITO DELLE D.SSE ZINI GIOVANNA E ENRICA MONTELLA S.N.C.

Avente la seguente sede territoriale:

VIA MOLINO VECCHIO DALL'INCROCIO CON VIALE PISACANE FINO ALLA VIA BENEDETTO CROCE, VIA BENEDETTO CROCE, VIA CAMPANELLA FINO ALLA FERROVIA BOLOGNA-ANCONA, QUEST'ULTIMA FINO ALLA INTERSEZIONE CON IL FIUME SANTERNO, FIUME SANTERNO FINO A VIA MELUZZA, VIA MELUZZA FINO ALL'INTERSEZIONE CON VIALE PISACANE, STRADA PODERALE FINO A CA' SELVATICI, TRATTO DI STRADA PODERALE FINO ALL'AGGLOMERATO CASONE VECCHIO, TRATTO DI SCARPATA RETROSTANTE IL CENTRO COMMERCIALE LUNGO VIALE PISACANE, LINEA VIRTUALE FINO A VIA BERGULLO COMPREDENTE LA LOTTIZZIAZIONE DI VIA TAGLIONI, VIA BERGULLO FINO ALL'ALTEZZA DI VIA TAGLIONI, LINEA VIRTUALE FINO A VIA GOCCIANELLO, VIA GOCCIANELLO PER MT. 130 FINO A VIALE DEI COLLI, VIALE DEI COLLI FINO A VIA ASCARI, VIA ASCARI FINO A VIA PEDIANO, LINEA RETTA IMMAGINARIA CHE COLLEGA LA VIA PEDIANO NEL PUNTO PIU' VICINO ALL'AUTODROMO CON VIA MANZONI NEL PUNTO DI INCROCIO CON VIALE GRAZIADEI, VIA MANZONI, VIA DE GASPERI, VIA LABRIOLA, TRATTO DI VIALE PISACANE FINO ALL'INCROCIO CON VIA MOLINO VECCHIO.

SEDE FARMACEUTICA NR. 7 PRIVATA RURALE  
ISTITUITA CON CRITERIO: DEMOGRAFICO

STATO:

**X aperta : PRIVATA**

- vacante
- di nuova istituzione
- assegnata in attesa di apertura da parte di privato
- prelazionata dal Comune in attesa di apertura

Ubicata NELLA FRAZIONE SASSO MORELLI

In VIA CORRECCHIO                      Numero civico 124

Denominata Farmacia ANTICA FARMACIA MONGARDI

Cod. identificativo 37 032 151

Della quale è titolare: ANTICA FARMACIA MONGARDI S.N.C. DI ANDREA E LIVIA MONGARDI

Avente la seguente sede territoriale:

INCROCIO DI VIA BICOCCA CON LA VIA SELICE PROVINCIALE, VIA BICOCCA, VIA DELLA PERA, VIA MONTECARBONE, VIA CASOLA CANINA, VIA TRENTOLA, TORRENTE SILLARO FINO ALLA CONFLUENZA DEL RIO CORRECCHIO, DA QUESTO PUNTO LINEA RETTA IMMAGINARIA CHE RAGGIUNGE L'INCROCIO TRA LA VIA BUDRIESE E LA VIA RONDANINA, VIA BUDRIESE, VIA SELICE PROVINCIALE FINO AD INCROCIARE LA VIA BICOCCA.

SEDE FARMACEUTICA NR. 8 PRIVATA RURALE  
ISTITUITA CON CRITERIO: DEMOGRAFICO

STATO:

**X aperta : PRIVATA**

- vacante
- di nuova istituzione
- assegnata in attesa di apertura da parte di privato
- prelazionata dal Comune in attesa di apertura

Ubicata NELLA FRAZIONE SESTO IMOLESE

In VIA BALDUCCI                      Numero civico 7

Denominata Farmacia DEL NAZARENO

Cod. identificativo 37 032 127

Della quale è titolare: DOTT.SSA IRENE TUGNOLI

Avente la seguente sede territoriale:

TORRENTE SILLARO FINO ALLA CONFLUENZA CON IL RIO CORRECCHIO, DA QUESTO PUNTO LINEA RETTA IMMAGINARIA CHE RAGGIUNGE L'INCROCIO TRA LA VIA BUDRIESE E LA VIA RONDANINA, VIA BUDRIESE, VIA SELICE PROVINCIALE FINO AI CONFINI CON IL COMUNE DI MASSA LOMBARDA, CONFINI CON I COMUNI DI MASSA LOMBARDA, CONSELICE, ARGENTA, MEDICINA, E CASTEL GUELFO FINO AD INCONTRARE IL TORRENTE SILLARO ALL'ALTEZZA DI VIA TRENTOLA, TORRENTE SILLARO FINO ALLA CONFLUENZA CON IL RIO CORRECCHIO.

SEDE FARMACEUTICA NR. 9 PRIVATA RURALE  
ISTITUITA CON CRITERIO: DEMOGRAFICO

STATO:

**X aperta : PRIVATA**

- vacante
- di nuova istituzione
- assegnata in attesa di apertura da parte di privato
- prelazionata dal Comune in attesa di apertura

Ubicata NELLA FRAZIONE PONTICELLI

In VIA MONTANARA Numero civico 252/C

Denominata Farmacia DEL SANTERNO

Cod. identificativo 37 032 193

Della quale è titolare: FARMACIA DEL SANTERNO DEI D.RI MONTANARI MARISA E BACILLIERI  
STEFANO S.N.C.

Avente la seguente sede territoriale:

CONFINE CON IL COMUNE DI RIOLO TERME FINO AD INCONTRARE IL FIUME SANTERNO,  
FIUME SANTERNO FINO AL RIO PALAZZI, RIO PALAZZI FINO ALL'INTERSEZIONE CON VIA  
MONTANARA, VIA MONTANARA FINO A VIA PUNTA, VIA PUNTA FINO ALL'INCROCIO CON  
VIA MONTERICCO, DA QUI LINEA RETTA IMMAGINARIA CHE RAGGIUNGE IL CONFINE CON  
IL COMUNE DI DOZZA PASSANDO PER IL PUNTO DI INCROCIO TRA LE VIE MONTECATONE,  
SUORE E PIEVE SANT'ANDREA, CONFINE CON I COMUNI DI DOZZA, CASALFIUMANESE,  
BORGO TOSSIGNANO E RIOLO TERME FINO A INCONTRARE IL FIUME SANTERNO

SEDE FARMACEUTICA NR. 10 PRIVATA URBANA  
ISTITUITA CON CRITERIO: DEMOGRAFICO

STATO:

**X aperta : PRIVATA**

- vacante
- di nuova istituzione
- assegnata in attesa di apertura da parte di privato
- prelazionata dal Comune in attesa di apertura

Ubicata NEL CAPOLUOGO

In VIA DEL LAVORO Numero civico 5/B

Denominata Farmacia DELL'AUTOSTRADA S.N.C.

Cod. identificativo 37 032 199

Della quale è titolare: FARMACIA DELL'AUTOSTRADA DI BARBIERI DOTT. ROBERTO E C. S.N.C.

Avente la seguente sede territoriale:

VIA G.ROSSA, VIA DI VITTORIO, VIA CASALEGNO, TRATTO DI VIA DELLA  
COOPERAZIONE FINO ALL'ALTEZZA DI VIA CRUCCA, VIA CRUCCA, VIA  
CORRECCHIO FINO ALL'INCROCIO DI VIA PERA, VIA PERA, VIA BICOCCA FINO  
ALL'INCROCIO CON VIA LUGHESE, VIA LUGHESE FINO ALLO SBOCCO DI VIA  
VALVERDA, VIA VALVERDA FINO AD INTERSECCARE LA FERROVIA BOLOGNA –  
ANCONA; TRATTO DI FERROVIA FINO AD INTERSECCARE VIA G. ROSSA.

~~VIA CENNI DALL'INCROCIO CON VIALE MARCONI FINO ALLA FERROVIA BOLOGNA-ANCONA, QUEST'ULTIMA FINO ALLA VIA GUIDO ROSSA, VIA GUIDO ROSSA, VIA DI VITTORIO FINO ALL'INCROCIO CON VIA DELLA COOPERAZIONE, VIA DELLA COOPERAZIONE FINO ALL'ALTEZZA DI VICOLO CRUCCA, VICOLO CRUCCA, VIA CORRECCHIO FINO ALL'INCROCIO DI VIA DELLA PERA, VIA DELLA PERA, VIA BICOCCA FINO ALL'INCROCIO CON VIA LUGHESE, VIA LUGHESE FINO ALLO SBOCCO DI VIA VALVERDA, VIA VALVERDA FINO AD INTERSECCARE LA FERROVIA BOLOGNA-ANCONA, TRATTO DI FERROVIA FINO AD INTERSECCARE LA VIA SELICE, VIA SELICE FINO A VIALE GALVANI, VIALE GALVANI, VIALE MARCONI FINO ALL'INCROCIO CON VIA CENNI.~~

SEDE FARMACEUTICA NR. 11 PRIVATA URBANA  
ISTITUITA CON CRITERIO: DEMOGRAFICO

STATO:

**X aperta : PRIVATA**

- vacante
- di nuova istituzione
- assegnata in attesa di apertura da parte di privato
- prelazionata dal Comune in attesa di apertura

Ubicata NEL CAPOLUOGO

In VIALE D'AGOSTINO                      Numero civico 13

Denominata Farmacia AI CAPPUCCINI

Cod. identificativo 37 032 197

Della quale è titolare: FARMACIA AI CAPPUCCINI DEI DOTT.RI ANDREA E MATTEO PENAZZI

Avente la seguente sede territoriale:

VIALE AMENDOLA DALL'INCROCIO CON VIALE D'AGOSTINO FINO ALL'INCROCIO CON VIA BELVEDERE, VIA BELVEDERE, TRATTO DI VIA BEL POGGIO FINO ALLA VIA VILLA CLELIA, VIA VILLA CLELIA FINO A VIA RESTA, VIA RESTA, TRATTO DI VIA SAN FRANCESCO FINO ALL'INCROCIO CON VIALE D'AGOSTINO, VIALE D'AGOSTINO FINO AD INCONTRARE VIALE AMENDOLA.

SEDE FARMACEUTICA NR. 12 PUBBLICA URBANA  
ISTITUITA CON CRITERIO: DEMOGRAFICO

STATO:

**X aperta : PUBBLICA**

- vacante
- di nuova istituzione
- assegnata in attesa di apertura da parte di privato
- prelazionata dal Comune in attesa di apertura

Ubicata NEL CAPOLUOGO

In VIA CAVOUR                      Numero civico 1/A

Denominata Farmacia COMUNALE CAVOUR

Cod. identificativo 37 032 206

Della quale è titolare: SINDACO COMUNE DI IMOLA

Avente la seguente sede territoriale:

INCROCIO DI VIA F.LLI CAIROLI CON VIA EMILIA, VIA EMILIA, VIALE AMENDOLA, VIALE MARCONI FINO ALL'INCROCIO CON VIA PAMBERA, VIA PAMBERA, VIA CARDUCCI FINO ALL'INCROCIO CON VIA F.LLI CAIROLI, VIA F.LLI CAIROLI FINO ALL'INCROCIO CON VIA EMILIA.

SEDE FARMACEUTICA NR. 13 PRIVATA URBANA  
ISTITUITA CON CRITERIO: DEMOGRAFICO

STATO:

**X aperta : PRIVATA**

- vacante
- di nuova istituzione
- assegnata in attesa di apertura da parte di privato
- prelazionata dal Comune in attesa di apertura

Ubicata NEL CAPOLUOGO

In VIA BENEDETTO CROCE                      Numero civico 24

Denominata Farmacia SAN PROSPERO

Cod. identificativo 37 032 217

Della quale è titolare: FARMACIA SAN PROSPERO DI BARONCINI LEDA E S.N.C.

Avente la seguente sede territoriale:

VIA VALVERDA, VIA LUGHESE FINO ALL'INCROCIO CON VIA BASIAGHE, VIA BASIAGHE, TRATTO DI VIA DEL CONDOTTO FINO A VICOLO CELLETTINA, VICOLO CELLETTINA FINO ALL'INCROCIO CON VIA SAN PROSPERO, PROLUNGAMENTO CON LINEA RETTA IMMAGINARIA FINO AL FIUME SANTERNO, FIUME SANTERNO FINO ALLA FERROVIA BOLOGNA-ANCONA, TRATTO DI FERROVIA FINO AD INCONTRARE VIA CAMPANELLA, VIA CAMPANELLA, VIA BENEDETTO CROCE, TRATTO DI VIA MOLINO VECCHIO FINO ALL'INIZIO DI VIA VALVERDA.

SEDE FARMACEUTICA NR. 14 PUBBLICA URBANA  
ISTITUITA CON CRITERIO: DEMOGRAFICO

STATO:

**X aperta : PUBBLICA**

- vacante
- di nuova istituzione
- assegnata in attesa di apertura da parte di privato
- prelazionata dal Comune in attesa di apertura

Ubicata NEL CAPOLUOGO

In PIAZZALE MICHELANGELO                      Numero civico 9

Denominata Farmacia COMUNALE MICHELANGELO

Cod. identificativo 37 032 212

Della quale è titolare: SINDACO COMUNE DI IMOLA

Avente la seguente sede territoriale:

CONFINE CON IL COMUNE DI RIOLO TERME FINO AD INCONTRARE IL FIUME SANTERNO, FIUME SANTERNO FINO AL PONTE DI VIA F.LLI ROSSELLI, PONTE DI VIA F.LLI ROSSELLI, VIA PIRANDELLO, VIA D'AGOSTINO DALL'INCROCIO CON VIA PIRANDELLO A VIALE SAFFI, VIALE SAFFI FINO ALL'ALTEZZA DI PIAZZALE GIOVANNI DALLE BANDE NERE, DA QUI LINEA RETTA IMMAGINARIA FINO ALLA VIA VENTURINI, TRATTO DI VIA VENTURINI FINO ALLA VIA SANTA LUCIA, VIA SANTA LUCIA FINO A VICOLO SALDONA, VICOLO SALDONA, VIA DEL TIRO A SEGNO FINO A VIA BOCCACCIO, TRATTO DI VIA BOCCACCIO, VIA L. ARIOSTO, VIA G. VERGA, VIA MANZONI FINO ALL'INCROCIO CON VIALE GRAZIADEI, DA QUI LINEA RETTA IMMAGINARIA CHE ATTRAVERSA IL FIUME SANTERNO FINO ALLA VIA PEDIANO NEL PUNTO PIU VICINO ALL'AUTODROMO, VIA PEDIANO FINO AL CONFINE CON IL COMUNE DI RIOLO TERME, LINEA DI CONFINE FINO A INCONTRARE IL FIUME SANTERNO.

SEDE FARMACEUTICA NR. 15 PRIVATA URBANA  
ISTITUITA CON CRITERIO: DEMOGRAFICO

STATO:

**X aperta : PRIVATA**

- vacante
- di nuova istituzione
- assegnata in attesa di apertura da parte di privato
- prelaionata dal Comune in attesa di apertura

Ubicata NEL CAPOLUOGO

In VIALE AMENDOLA                      Numero civico 147

Denominata Farmacia ZOLINO

Cod. identificativo 37 032 224

Della quale è titolare: FARMACIA ZOLINO Dei Dottori Andrea e Matteo Penazzi S.N.C.

Avente la seguente sede territoriale:

CONFINE CON IL COMUNE DI DOZZA FINO A INCONTRARE UNA LINEA RETTA IMMAGINARIA PASSANTE SUL PUNTO DI INCROCIO TRA LA VIA MONTERICCO E LA VIA PUNTA E SUL PUNTO DI INCROCIO TRA LE VIE MONTECATONE, SUORE, PIEVE SANT'ANDREA, DETTA LINEA IMMAGINARIA, VIA MONTERICCO, TRATTO DI VIA BEL POGGIO FINO A VIA BELVEDERE, VIA BELVEDERE, TRATTO DI VIALE AMENDOLA FINO ALL'ALTEZZA DEL RIO CORRECCHIO, RIO CORRECCHIO FINO ALLA VIA CASOLA CANINA, BREVE TRATTO DI QUEST'ULTIMA FINO A VIA CARPE, VIA CARPE, VIA CASACCIE FINO ALLO SBOCCO DI VIA CORRECCHIO, VIA CORRECCHIO FINO ALL'INCROCIO CON VIA DELLA PERA, VIA DELLA PERA, VIA MONTECARBONE, VIA CASOLA CANINA, VIA TRENTOLA FINO AL CONFINE CON IL COMUNE DI DOZZA, CONFINE CON IL COMUNE DI DOZZA FINO AD INTERSECCARE LA LINEA RETTA IMMAGINARIA DESCRITTA ALL'INIZIO.

SEDE FARMACEUTICA NR. 16 PUBBLICA URBANA  
ISTITUITA CON CRITERIO: DEMOGRAFICO

STATO:

**X aperta : PUBBLICA**

- vacante
- di nuova istituzione
- assegnata in attesa di apertura da parte di privato

- prelazionata dal Comune in attesa di apertura

Ubicata NEL CAPOLUOGO

In VIA ROSSINI Numero civico 29

Denominata Farmacia COMUNALE PEDAGNA

Cod. identificativo 37 032 221

Della quale è titolare: SINDACO COMUNE DI IMOLA

Avente la seguente sede territoriale:

VIA RESPIGHI, VIA SALVO D'ACQUISTO, VIALE D'AGOSTINO, VIA MONTANARA FINO ALL'INCROCIO CON VIA PUNTA, VIA PUNTA FINO ALL'INCROCIO CON VIA MONTERICCO, VIA MONTERICCO FINO ALL'INCROCIO CON VIA RESPIGHI.

SEDE FARMACEUTICA NR. 17 PRIVATA  
ISTITUITA CON CRITERIO: DEMOGRAFICO

STATO:

**X aperta : PRIVATA**

- vacante
- di nuova istituzione
- assegnata in attesa di apertura da parte di privato
- prelazionata dal Comune in attesa di apertura

Ubicata NEL CAPOLUOGO

In VIA ZACCHERINI Numero civico 28/M

Denominata Farmacia MONTERICCO

Cod. identificativo 37 032 268

Della quale è titolare: FARMACIA MONTERICCO DELLA DOTT.SSA CORVINO ROSA S.A.S.

Avente la seguente sede territoriale:

VIA VILLA CLELIA FINO ALL'INCROCIO CON VIA RESTA, VIA RESTA, TRATTO DI VIA SAN FRANCESCO FINO ALL'INCROCIO CON VIALE D'AGOSTINO, VIALE D'AGOSTINO FINO ALL'INCROCIO DI VIA SALVO D'ACQUISTO, VIA SALVO D'ACQUISTO, VIA RESPIGHI, VIA MONTERICCO FINO AD INCONTRARE VIA VILLA CLELIA.

SEDE FARMACEUTICA NR. 18 PRIVATA  
ISTITUITA CON CRITERIO: DEMOGRAFICO

STATO:

**X IN VIA DI ASSEGNAZIONE CONCORSO REGIONALE PUBBLICO STRAORDINARIO**

- vacante
- di nuova istituzione
- assegnata in attesa di apertura da parte di privato
- prelazionata dal Comune in attesa di apertura

Ubicata NEL CAPOLUOGO

In ..... Numero civico .....

Denominata Farmacia .....

Cod. identificativo 37 032 335

Della quale è titolare: .....

Avente la seguente sede territoriale:

VIA SELICE PROVINCIALE DA VIA BICOCCA AL CONFINE CON IL COMUNE DI MORDANO, CONFINE CON I COMUNI DI MORDANO, BAGNARA, SOLAROLO, CASTEL BOLOGNESE FINO ALLA CONFLUENZA DEL RIO SANGUINARIO NEL FIUME SANTERNO, FIUME SANTERNO FINO ALLA LINEA RETTA IMMAGINARIA CHE PROLUNGA VICOLO CELLETTINA DALL'INCROCIO CON VIA SAN PROSPERO, VICOLO CELLETTINA, TRATTO DI VIA DEL CONDOTTO FINO A VIA BASIAGHE, VIA BASIAGHE, VIA LUGHESE FINO A VIA BICOCCA, VIA BICOCCA FINO A VIA SELICE PROVINCIALE.

SEDE FARMACEUTICA NR. 19 PRIVATA  
ISTITUITA CON CRITERIO: DEMOGRAFICO

STATO:

**X IN VIA DI ASSEGNAZIONE CONCORSO REGIONALE PUBBLICO STRAORDINARIO**

- vacante
- di nuova istituzione
- assegnata in attesa di apertura da parte di privato
- prelazionata dal Comune in attesa di apertura

Ubicata NEL CAPOLUOGO

In ..... Numero civico .....

Denominata Farmacia .....

Cod. identificativo 37 032 336

Della quale è titolare: .....

Avente la seguente sede territoriale:

VIA ASCARI, VIALE DEI COLLI FINO ALL'INCROCIO CON VIA GOCCIANELLO, VIA GOCCIANELLO PER MT.130, LINEA VIRTUALE FINO A VIA BERGULLO IN COINCIDENZA CON VIA TAGLIONI, VIA BERGULLO FINO AL LIMITE DELLA LOTTIZZAZIONE DI VIA TAGLIONI, LINEA VIRTUALE FINO ALLA SCARPATA RETROSTANTE IL CENTRO COMMERCIALE LUNGO VIALE PISACANE, TRATTO DI SCARPATA FINO ALL'AGGLOMERATO CASONE VECCHIO, TRATTO DI STRADA PODERALE FINO A CA' SELVATICI, STRADA PODERALE FINO A VIA MELUZZA, VIA MELUZZA FINO ALL'ITERSEZIONE CON IL FIUME SANTERNO, FIUME SANTERNO FINO AL RIO SANGUINARIO, RIO SANGUINARIO FINO A VIA PEDIANO, VIA PEDIANO FINO ALL'INCROCIO CON VIA ASCARI.

SEDE FARMACEUTICA NR. 20 PRIVATA  
ISTITUITA CON CRITERIO: DEMOGRAFICO

STATO:

**X IN VIA DI ASSEGNAZIONE CONCORSO REGIONALE PUBBLICO STRAORDINARIO**

- vacante
- di nuova istituzione
- assegnata in attesa di apertura da parte di privato
- prelazionata dal Comune in attesa di apertura

Ubicata NEL CAPOLUOGO



In ..... Numero civico .....

Denominata Farmacia .....

Cod. identificativo .....37 032 337

Della quale è titolare: .....

Avente la seguente sede territoriale:

VIA PIRANDELLO, PONTE DI VIA F.LLI ROSSELLI, FIUME SANTERNO FINO AL RIO PALAZZI, RIO PALAZZI FINO A VIA MONTANARA, VIA MONTANARA, VIALE D'AGOSTINO FINO ALL'INCROCIO CON VIA PIRANDELLO.

**SEDE FARMACEUTICA N. 21 ..... URBANA**  
ISTITUITA CON CRITERIO: DEMOGRAFICO

STATO:

. aperta

• vacante

X di nuova istituzione

• assegnata in attesa di apertura da parte di privato

• prelezionata dal Comune in attesa di apertura

Ubicata NEL CAPOLUOGO

In VIA DI DEFINIZIONE Numero civico IN VIA DI DEFINIZIONE

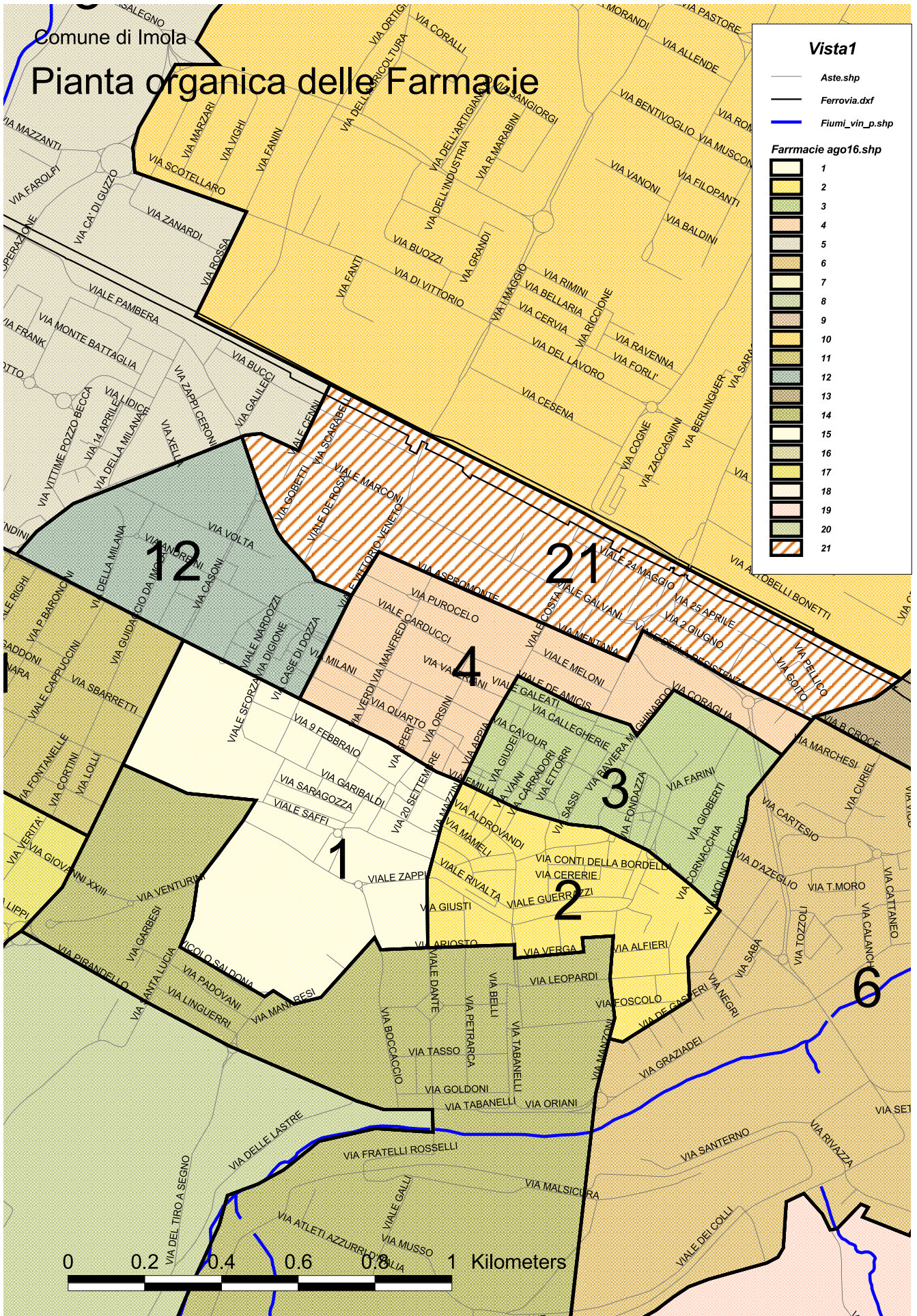
Denominata Farmacia

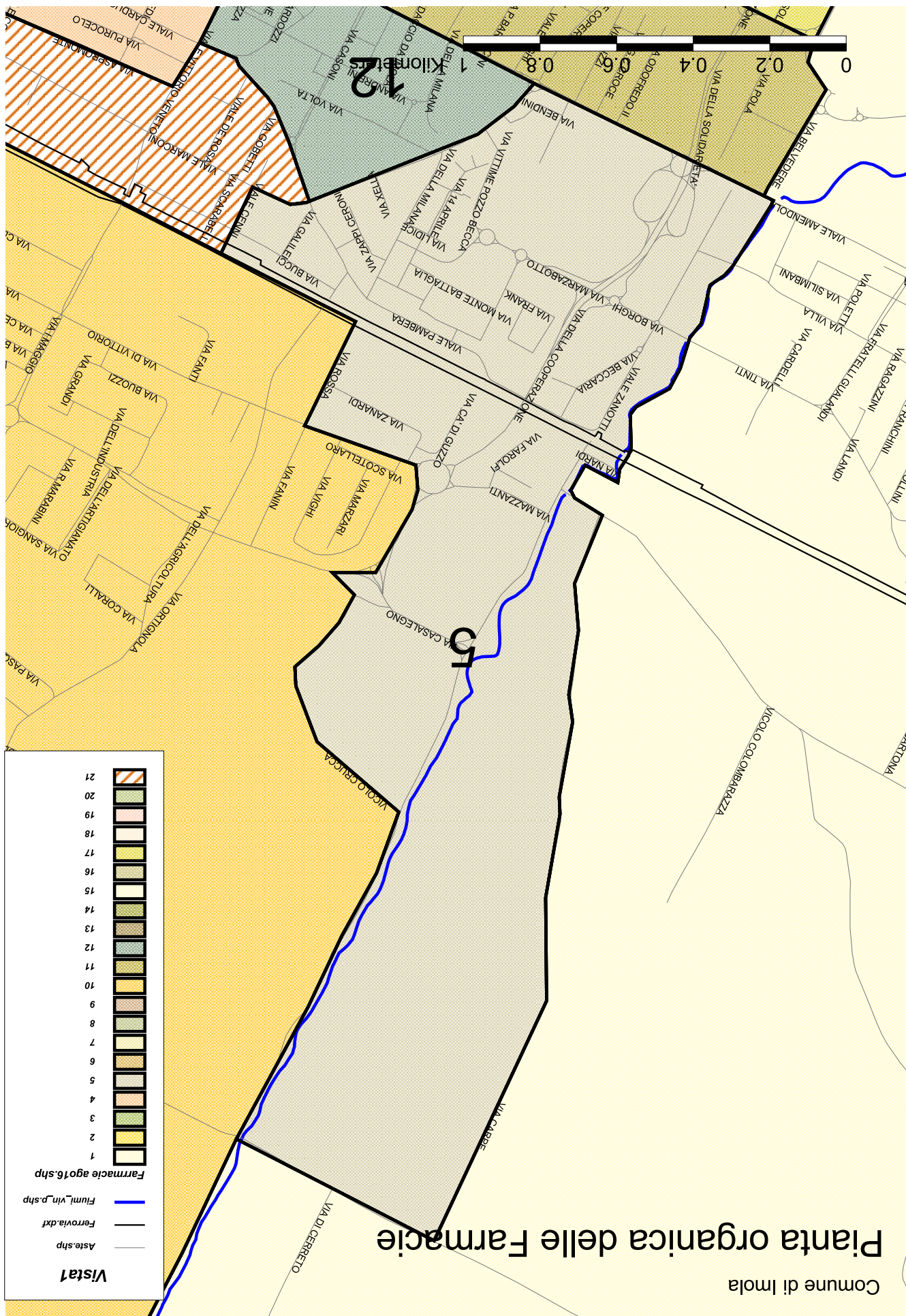
Cod. identificativo: 37 032 338 ( PROVVISORIO)

Della quale è titolare: SINDACO ( si intende esercitare la prelazione ex art. 9 Legge 475/68

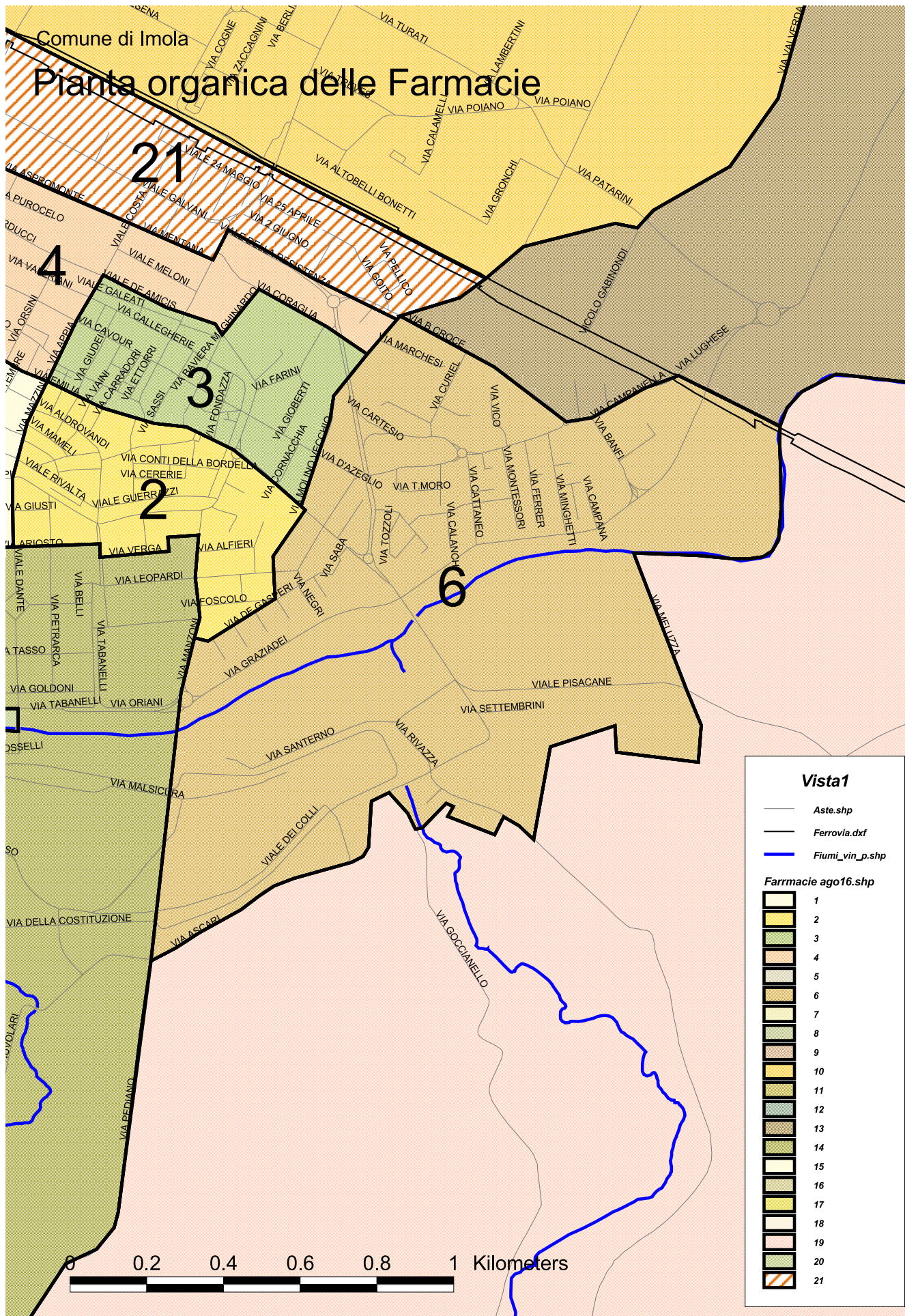
Avente la seguente sede territoriale:

VIA ASPROMONTE FINO ALL'INCROCIO CON VIA VITTORIO VENETO; VIA VITTORIO VENETO FINO ALL'INCROCIO CON VIALE GIOSUE' CARDUCCI; VIALE GIOSUE' CARDUCCI, VIA PAMBERA FINO ALL'INCROCIO CON VIA GUGLIELMO MARCONI, VIA GUGLIELMO MARCONI FINO ALL'INCROCIO CON VIA CENNI, VIA CENNI FINO AD INTERSECCARE LA FERROVIA BOLOGNA ANCONA; TRATTO DI FERROVIA BOLOGNA ANCONA FINO AD INTERSECCARE VIA MOLINO VECCHIO; VIA MOLINO VECCHIO VIA BENEDETTO CROCE, VIA DELLA RESISTENZA, VIA SELICE, VIA MENTANA, VIA ASPROMONTE.



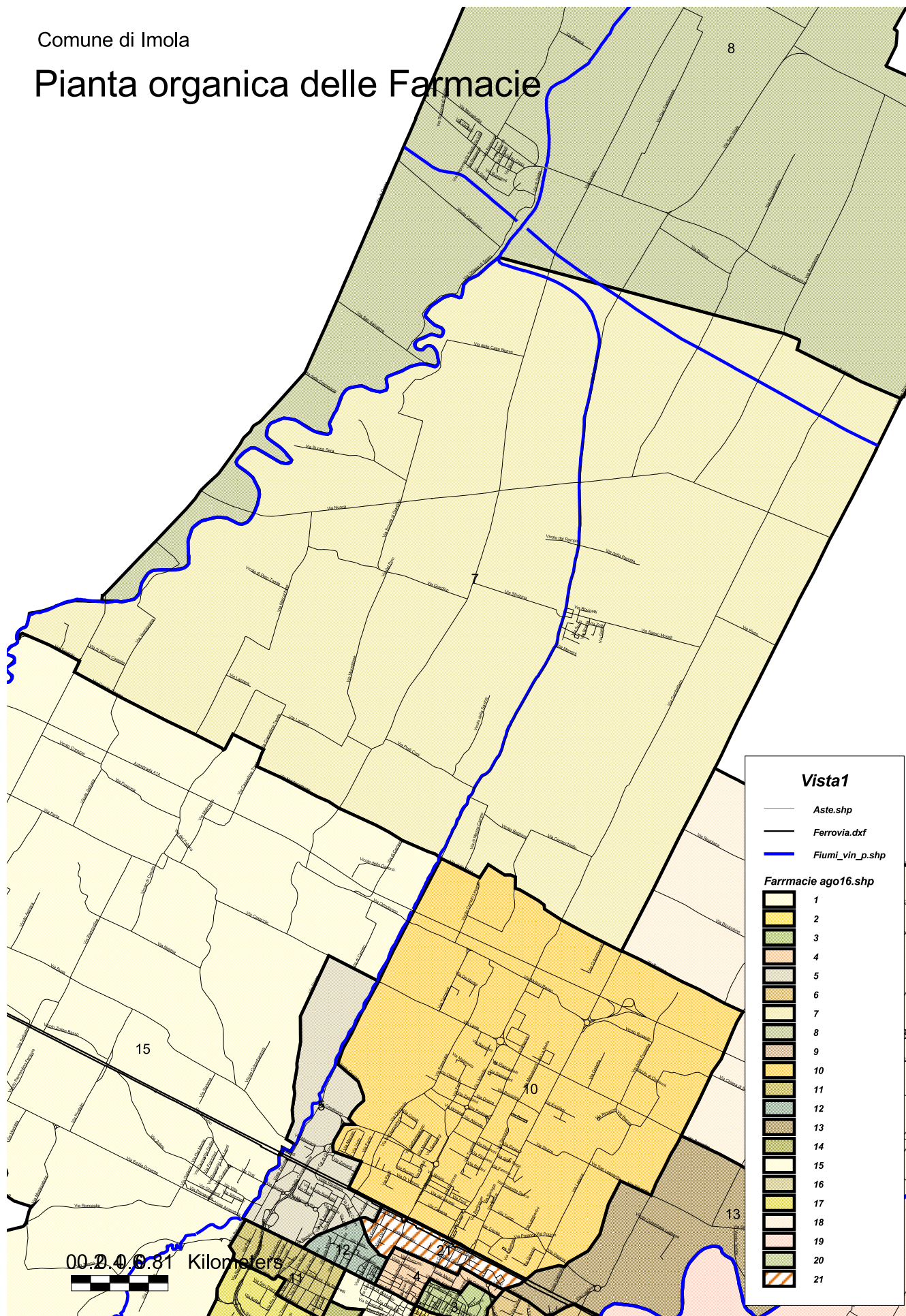


Comune di Imola  
Pianta organica delle Farmacie



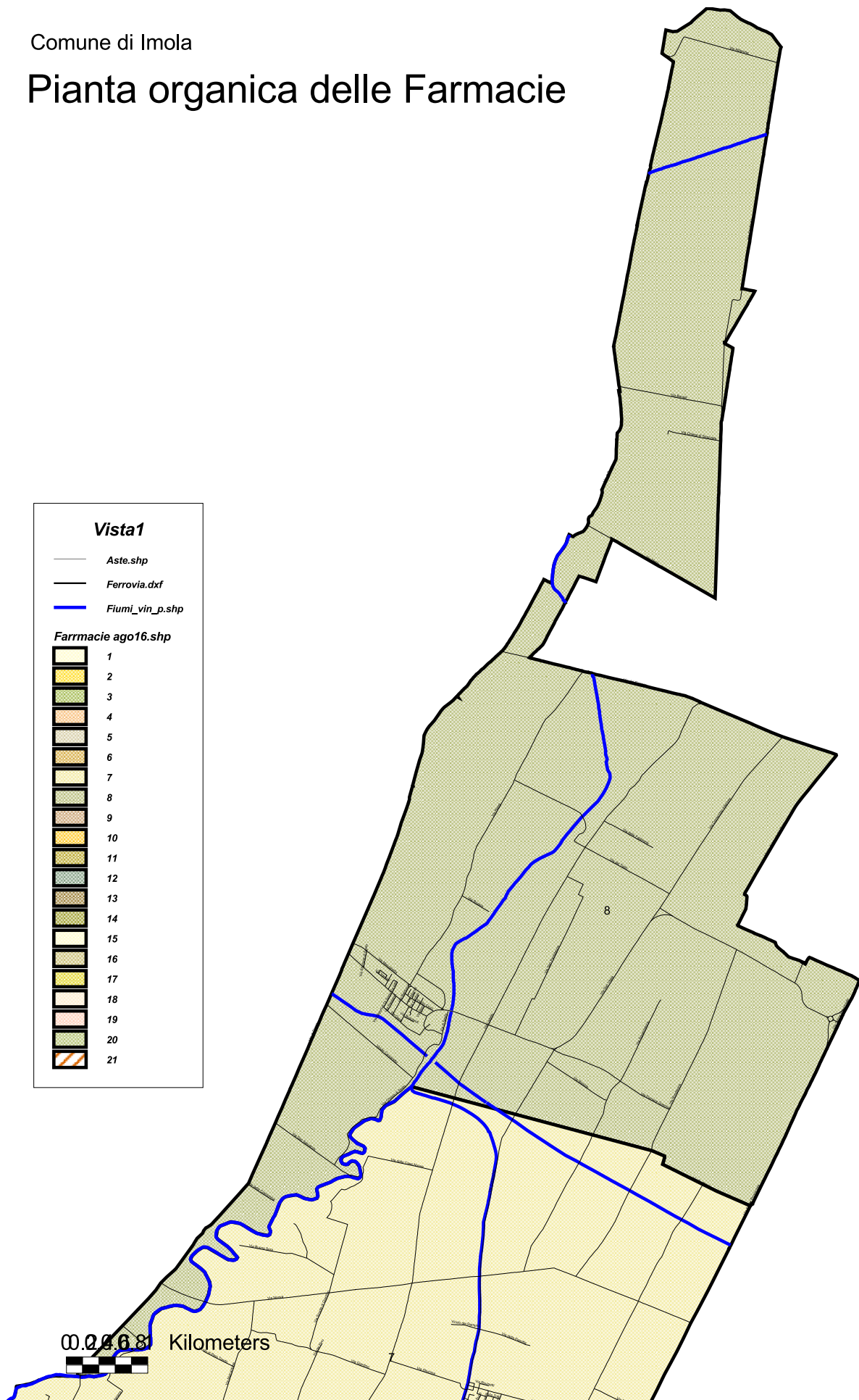

Comune di Imola

## Pianta organica delle Farmacie



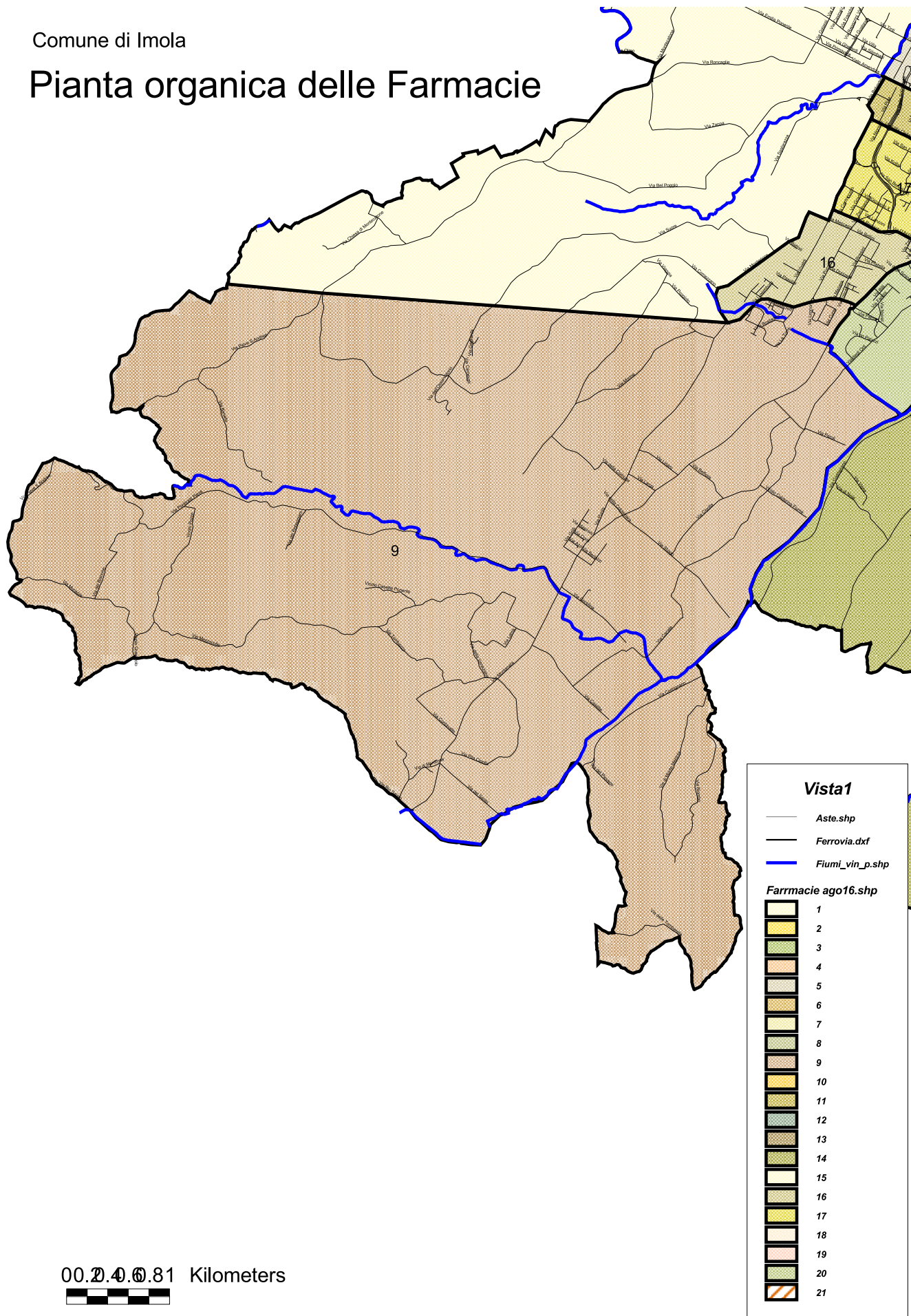
Comune di Imola

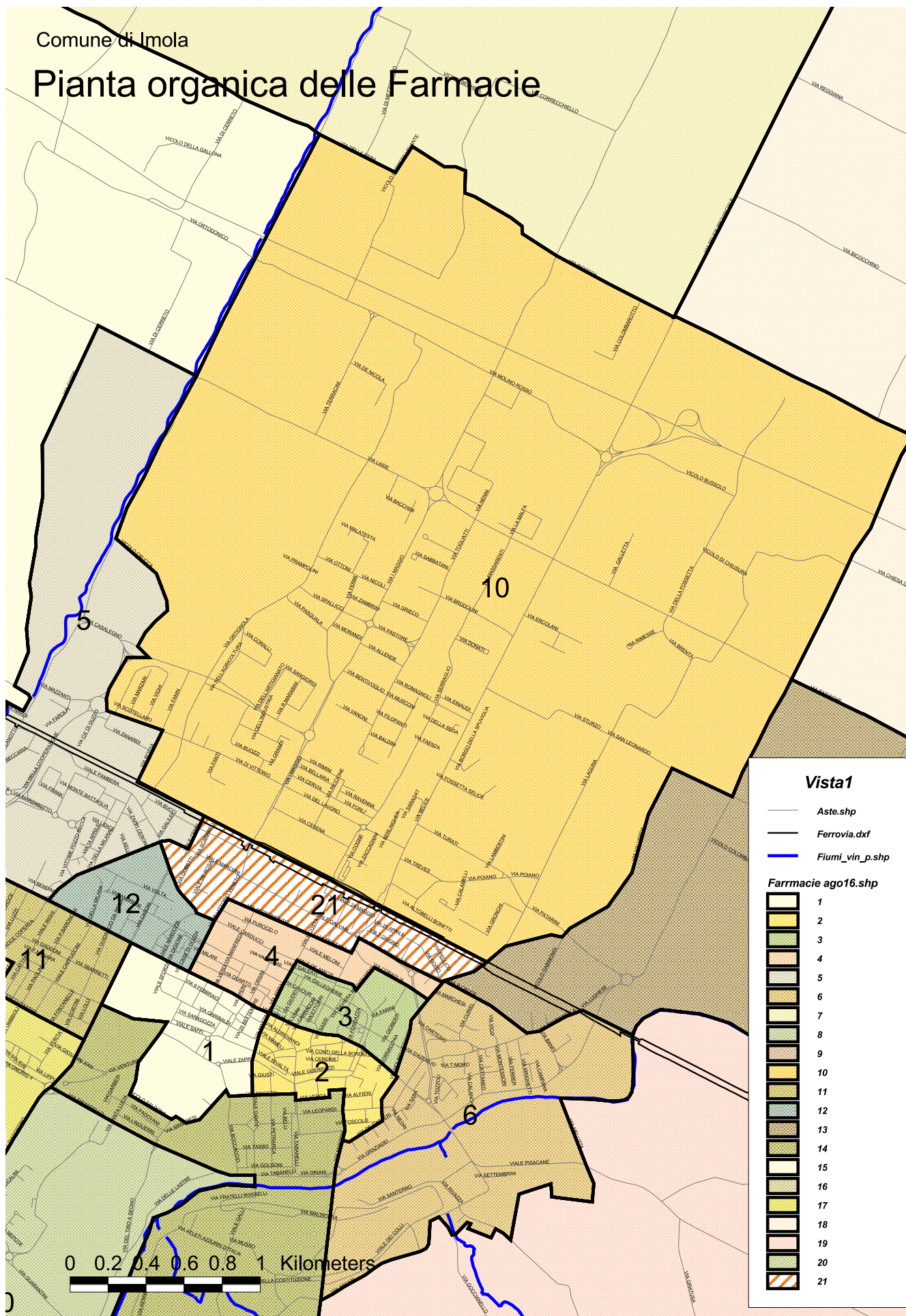
## Pianta organica delle Farmacie



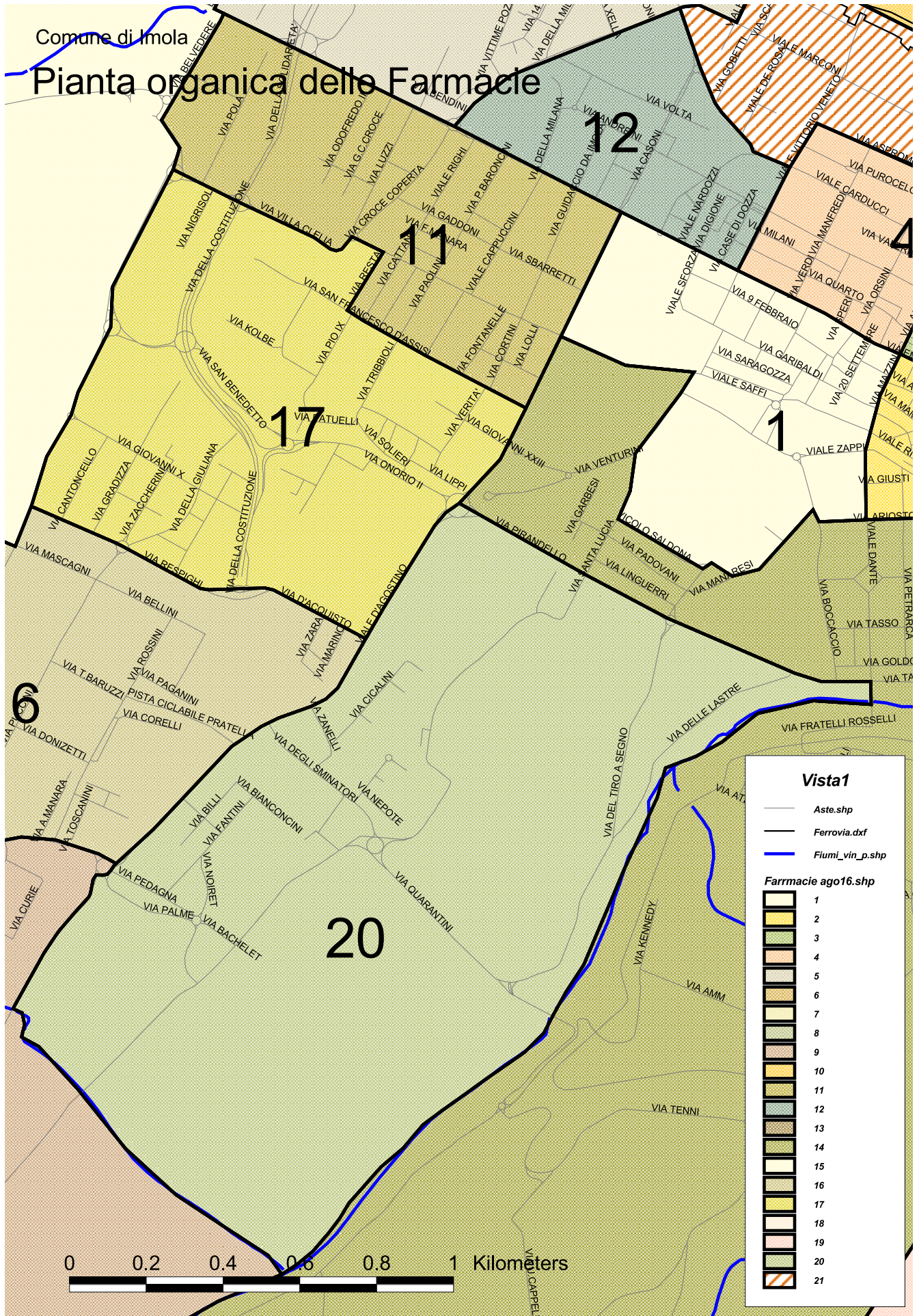
Comune di Imola

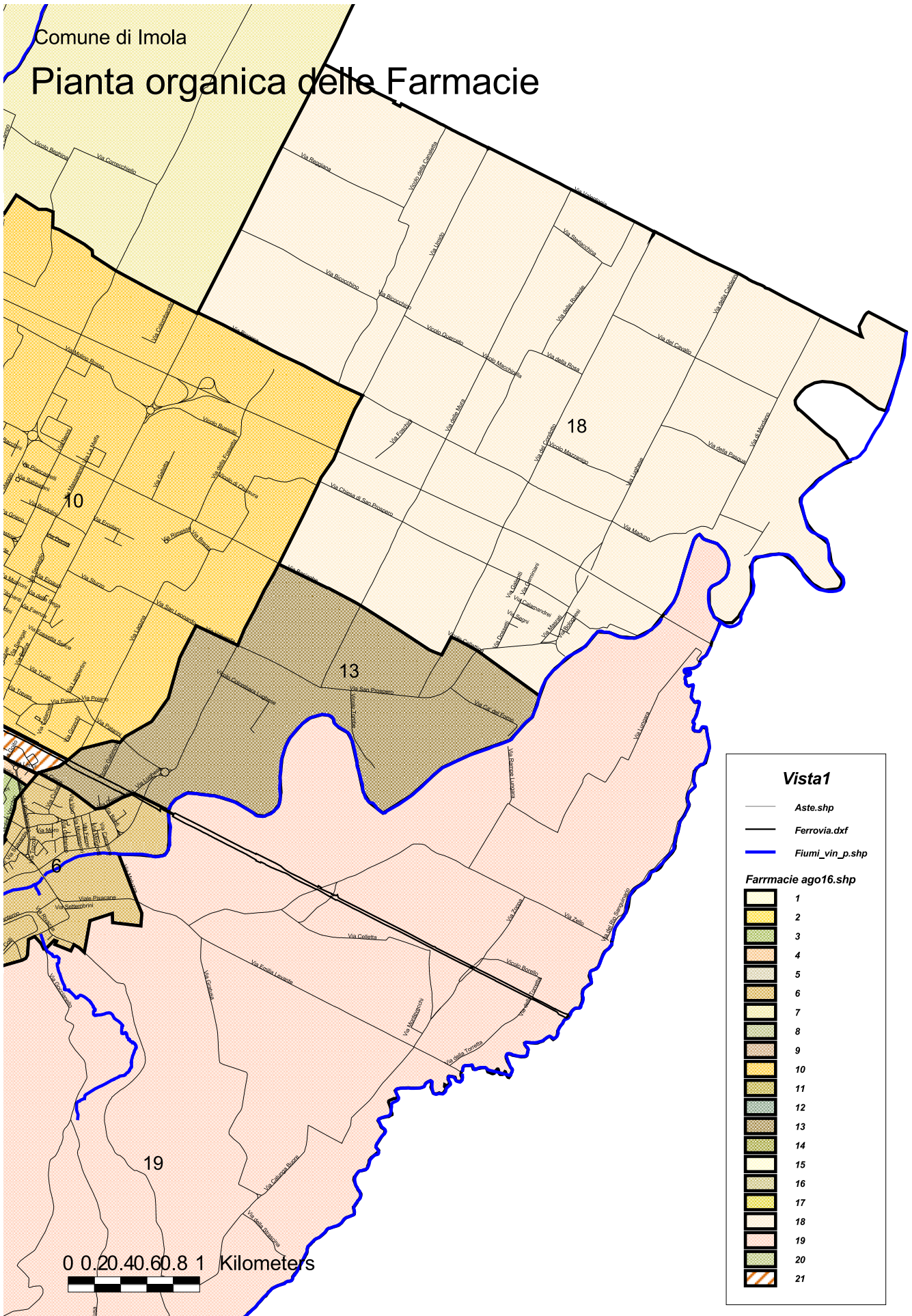
## Pianta organica delle Farmacie

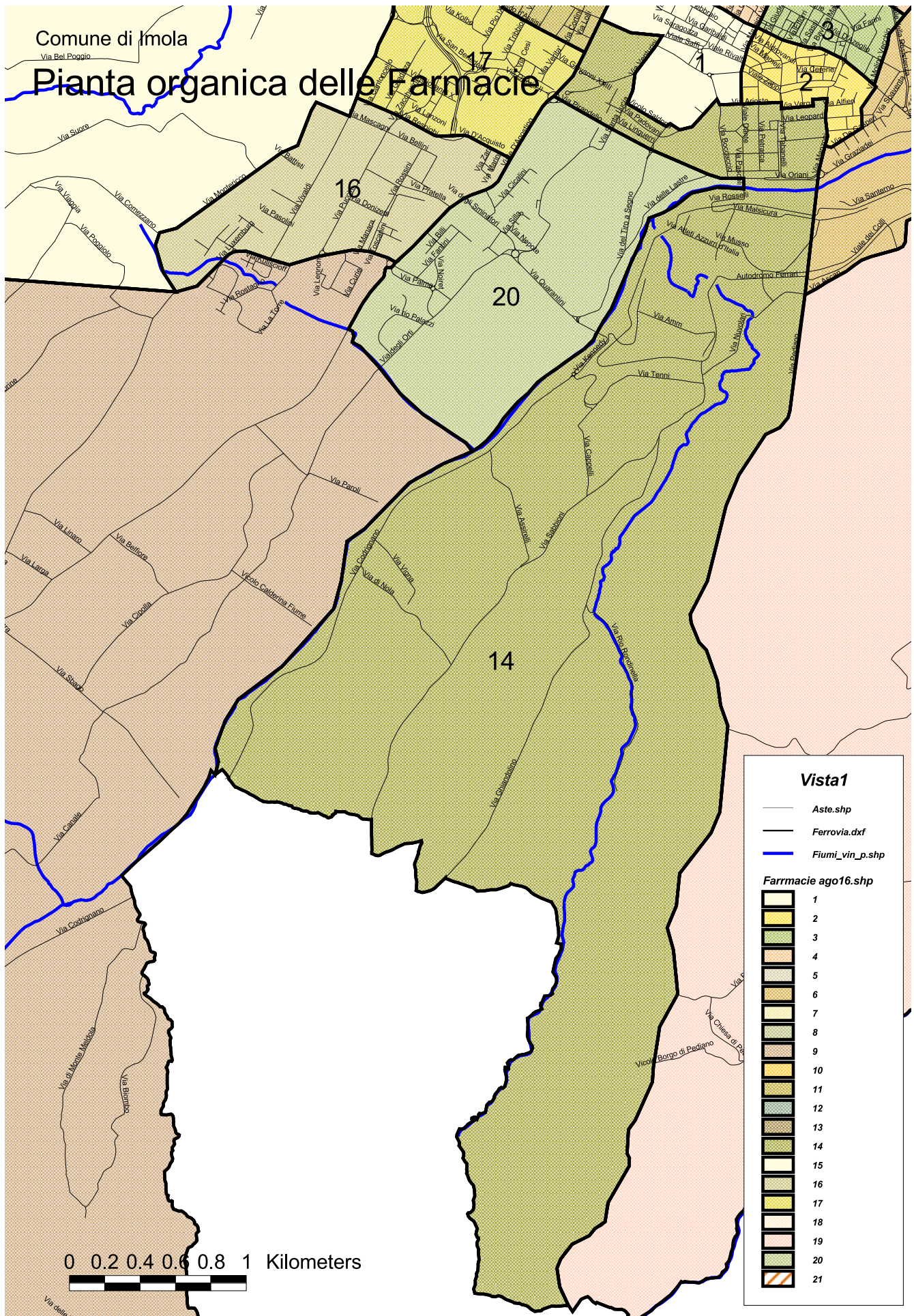






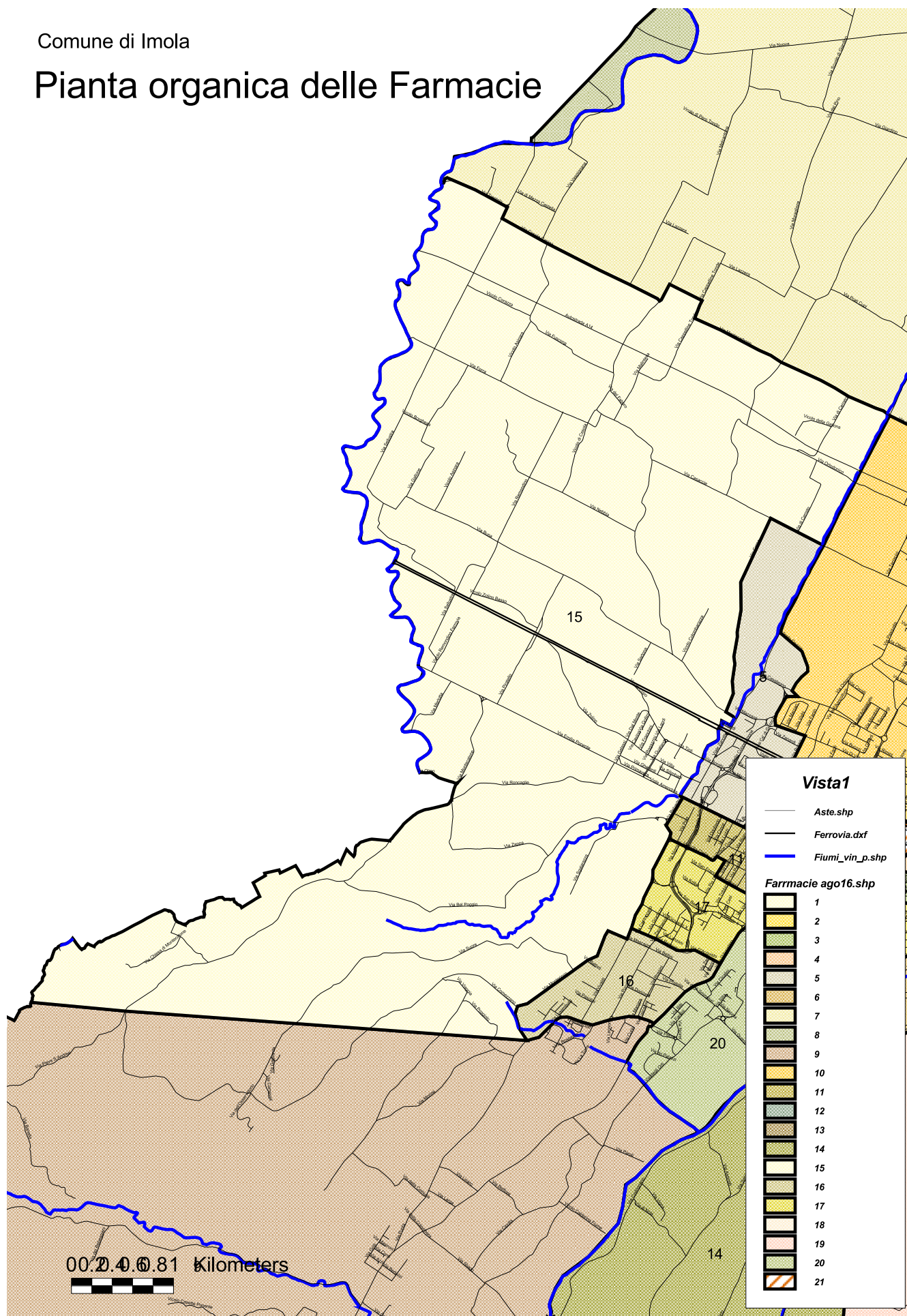


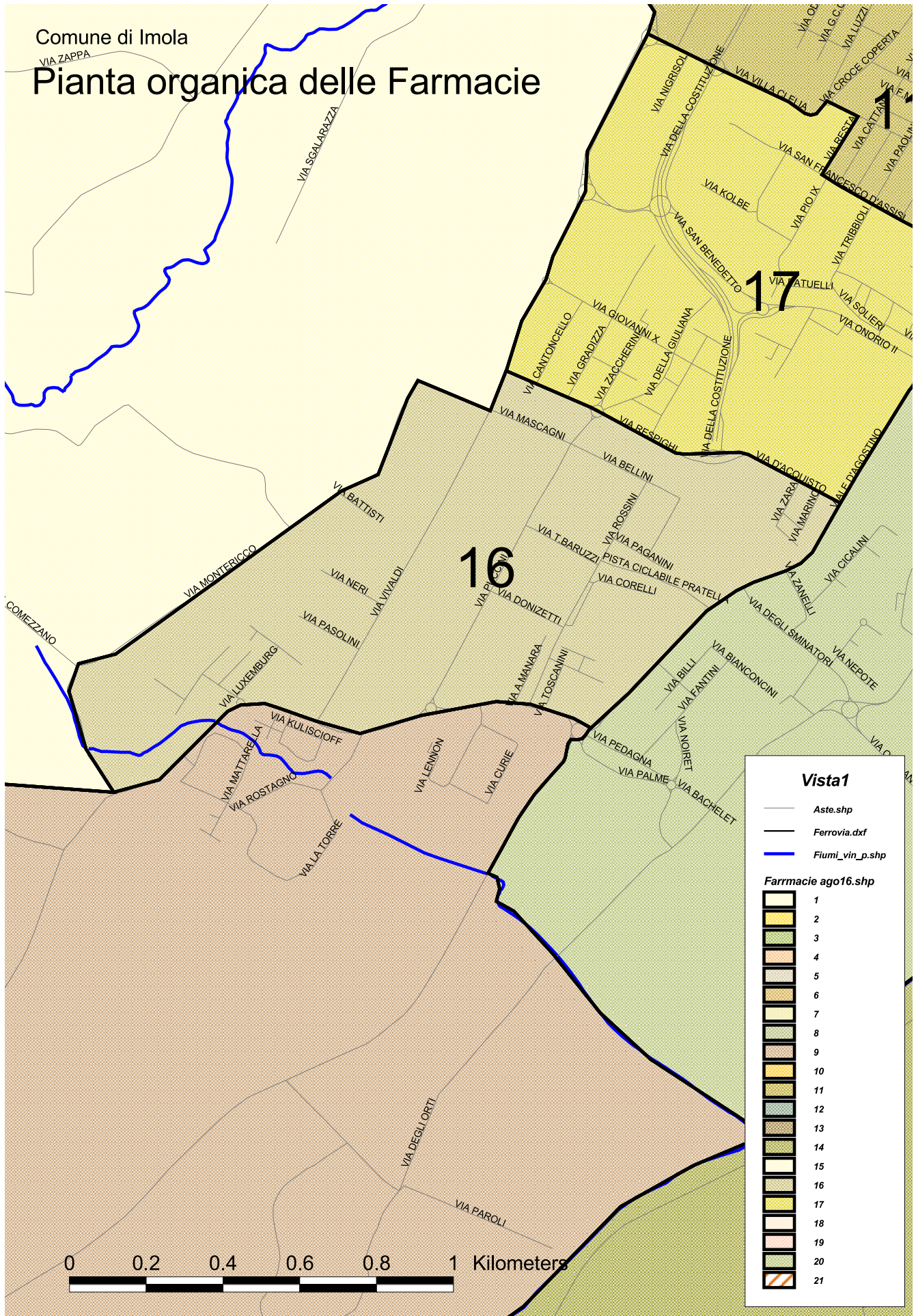


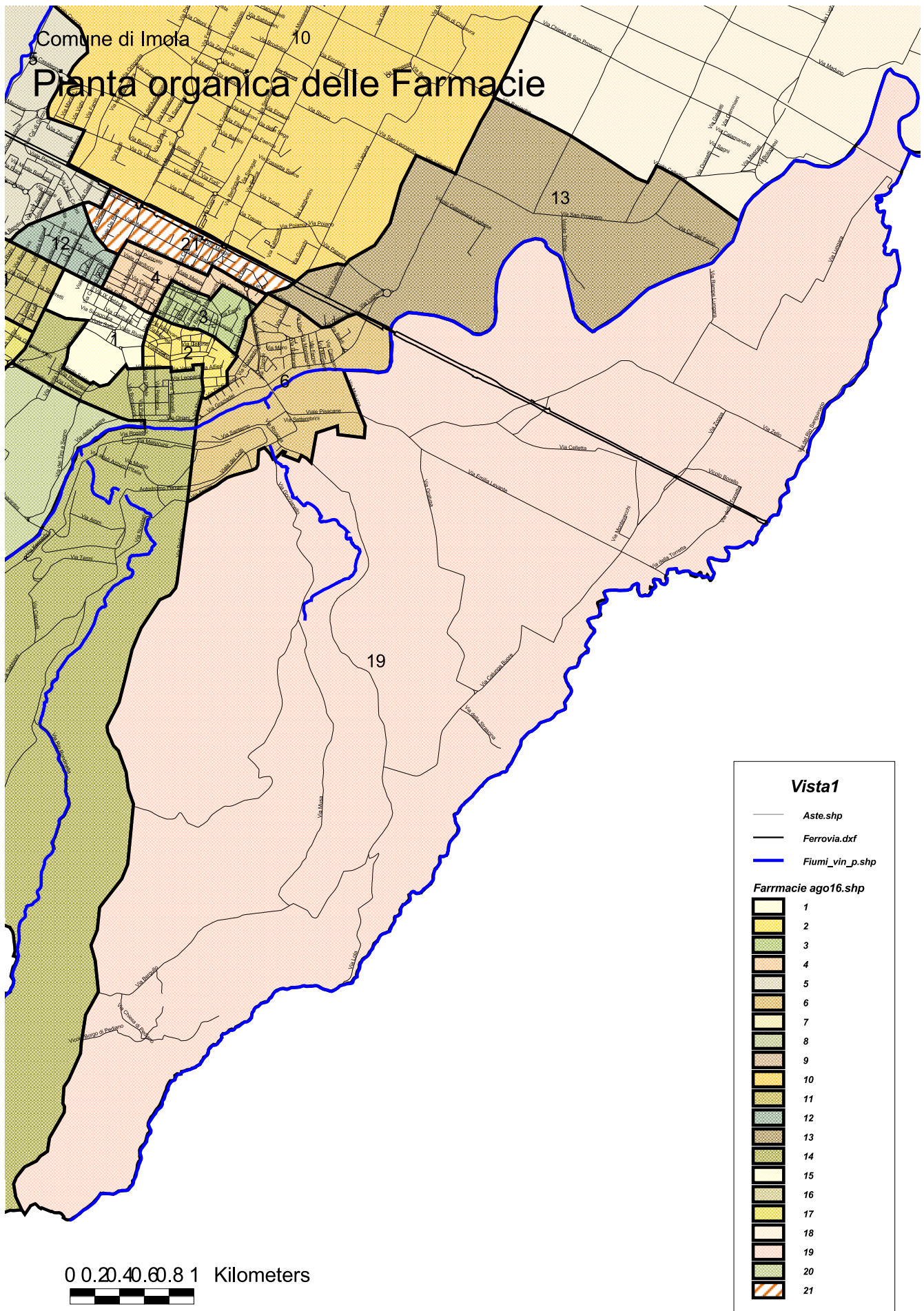


Comune di Imola

## Pianta organica delle Farmacie







COMUNE DI LONGIANO (FORLÌ-CESENA)

COMUNICATO

**Revisione Pianta organica farmacie del Comune di Longiano**

Si informa che con Deliberazione della Giunta Comunale n. 81 del 19/8/2016 è stata adottata la nuova pianta organica delle farmacie come segue:

SEDE FARMACEUTICA N. 1 - RURALE

STATO: APERTA-PRIVATA

UBICATA NEL CAPOLUOGO IN PIAZZA TRE MARTIRI 1

DENOMINAZIONE: FARMACIA LONGIANO

CODICE IDENTIFICATIVO: 40018-055

avente la seguente sede territoriale: Compresa fra i confini con i Comuni di Roncofreddo, Santarcangelo di Romagna, Savignano sul Rubicone, Montiano e tutte le vie a monte della Via Badia, Via Massa, Via Balignano, Via Ponte Ospedaletto Via Crocetta, Via Gualdello, Via Montilgallo dall'intersezione

con Via Gualdello fino al capoluogo.

SEDE FARMACEUTICA N. 2 - RURALE

STATO: IN FASE DI ASSEGNAZIONE - PRIVATA

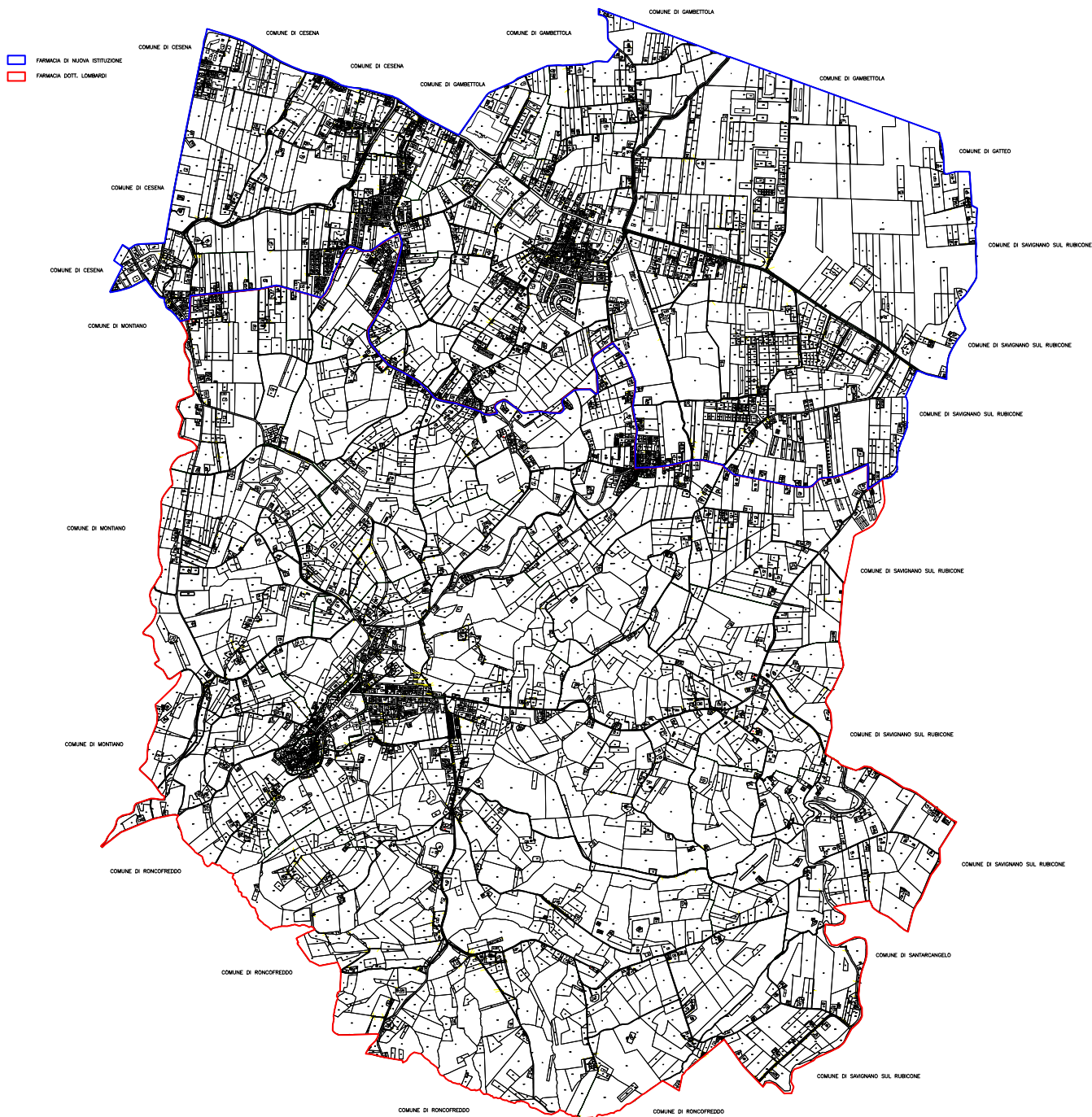
UBICATA FRAZIONE DI PONTE OSPEDALETTO - BUDRIO

CODICE IDENTIFICATIVO: 40018-241

Avente la seguente sede territoriale: compresa fra i confini con i Comuni di Montiano, Cesena, Gambettola, Gatteo e Savignano sul Rubicone e tutte le vie a valle dalla via Badia, Via Massa, Via Balignano, Via Ponte Ospedaletto, Via Crocetta, Via Gualdello e a monte della SS. Emilia fino, Via Cesena fino all'intersezione con Via Lavatoio Bassa, Via Massa fino all'intersezione con via Badia, via Ponte Ospedaletto fino all'intersezione con via Crocetta, via Crocetta fino all'intersezione con Via Ponte Ospedaletto, Via Montilgallo fino all'intersezione con Via Gualdello.

IL RESPONSABILE DEL SETTORE TECNICO

Marco Bardi





COMUNE DI MIRANDOLA (MODENA)

COMUNICATO

**Revisione biennale della Pianta Organica delle farmacie del Comune di Mirandola - anno 2016. Conferma**

Viste le seguenti disposizioni normative:

- L.R. 3 marzo 2016 n. 2 "Norme regionali in materia di organizzazione degli esercizi farmaceutici e di prenotazione di prestazioni specialistiche ambulatoriali";

- Nota della Regione Emilia-Romagna PG/2016/0199927 del 21/3/2016 con la quale vengono impartite le prime indicazioni

operative per la revisione della pianta organica delle farmacie.

Si informa

- Che con deliberazione di G.C. n.135 del 1/9/2016 si è provveduto ad approvare il progetto di conferma della Pianta Organica delle Farmacie del Comune di Mirandola (MO).

Copia dell'atto di Giunta Comunale ed i suoi allegati sono depositati presso il Servizio Segreteria del Comune di Mirandola (MO) Via Giolitti n. 22 - 41037 Mirandola - tel. 0535.29645 e visionabili nel sito internet comunale all'indirizzo: <https://www.comune.mirandola.mo.it>

IL CAPO SERVIZIO INTERVENTI ECONOMICI

Miranda Corradi



***Allegato "A" alla delibera della Giunta Comunale n. 135. del 01/09/2016***

## **PIANTA ORGANICA DELLE FARMACIE DEL COMUNE DI MIRANDOLA**

LA PIANTA ORGANICA DELLE FARMACIE DEL COMUNE DI MIRANDOLA

con popolazione di **nr. 24.035** abitanti (dati ISTAT al 1/1/2015)

e con **nr. 7 sedi** farmaceutiche

Azienda USL di **MODENA** Distretto di **MIRANDOLA**

è stabilita come segue:

### **SEDE FARMACEUTICA n°. 1 URBANA**

ISTITUITA CON CRITERIO: **DEMOGRAFICO**

STATO: **aperta - PUBBLICA**

Ubicata: **NEL CAPOLUOGO IN VIA FOGAZZARO, 9**

Denominata: **FARMACIA COMUNALE**

Cod. identificativo: **36022137**

Della quale è titolare: **COMUNE DI MIRANDOLA**

#### **Avente la seguente sede territoriale:**

lato sud di Via Circonvallazione Sud dall'incrocio con Via per San Martino Carano sino all'incrocio con via Statale Sud;

lato ovest di Via Statale Sud sino a Via Alighieri;

lato ovest di Via Alighieri;

lato ovest di Via Manzoni;

lato ovest di Via Foscolo;

lato ovest di Via Trento;

linea di congiunzione tra Via Trento e Via San Pietro;

lato ovest di Via San Pietro;

Via Sabbioni lato sud da Via San Pietro a Via Statale Sud;

Via Statale sud lato ovest da Via Sabbioni a Via Camurana;

Via Camurana lato sud fino al Confine con il comune di Medolla;

Confine con il Comune di Medolla;

Confine con il Comune di Cavezzo;

Confine con il Comune di San Possidonio;

Confine Sud Di Via Prati e di Via Per San Martino Carano fino alla Via Unità d'Italia;

lato sud di Via per San Martino Carano fino all'incrocio con la Via Circonvallazione Sud.



**SEDE FARMACEUTICA n° 2 URBANA**

ISTITUITA CON CRITERIO: **DEMOGRAFICO**

STATO: **aperta - PRIVATA**

Ubicata: **NEL CAPOLUOGO IN VIA FULVIA, 84/88**

Denominata: **FARMACIA VERONESI DI VERONESI CECILIA**

Cod. identificativo: **36022039**

Della quale è titolare: **DR.SSA CECILIA VERONESI**

**Avente la seguente sede territoriale:**

lato sud di Via Circonvallazione Nord dall'incrocio con Via Montanari sino a Via Marsala;  
 Via Marsala;  
 Via Volturmo;  
 Vicolo Bonatti;  
 Via Castelfidardo;  
 Via Curtatone;  
 Piazza Mazzini;  
 Vicolo del Palazzo;  
 lato sud di Via Cavallotti fino all'incrocio con Via Pico;  
 lato est di Via Pico sino a Via Battisti;  
 lato sud di Via Battisti;  
 lato est di Via Circonvallazione Ovest da Via Battisti a Via Circonvallazione Sud;  
 lato nord di Via Circonvallazione Sud fino alla Via Statale Sud;  
 lato est Via Statale Sud sino a Via Alighieri;  
 lato est di Via Alighieri;  
 lato est di Via Manzoni  
 lato est di Via Foscolo;  
 lato est di Via Trento;  
 linea di congiunzione tra Via Trento e Via San Pietro;  
 Via San Pietro lato est;  
 lato nord di Via Sabbioni da Via San Pietro a Via Statale Sud;  
 lato est di Via Statale Sud da Via Sabbioni a Via Camurana;  
 lato nord di Via Camurana fino a Ciclabile Chico Mendes;  
 lato ovest della Ciclabile Chico Mendes fino all'incrocio con Via Nazioni Unite;  
 lato nord e poi lato ovest di Via Nazioni Unite;  
 Via Europa sino al Confine Sud di Via Maestri Del Lavoro e di Via Curiel;  
 linea di congiunzione tra il Confine Sud di Via Maestri Del Lavoro e di Via Curiel e l'incrocio di Via Circonvallazione Nord con Via Montanari.

**SEDE FARMACEUTICA n° 3 URBANA**ISTITUITA CON CRITERIO: **DEMOGRAFICO**STATO: **aperta - PRIVATA**Ubicata: **NEL CAPOLUOGO IN VIA TABACCHI, 49**Denominata: **FARMACIA PICO**Cod. identificativo: **36022040**Della quale è titolare: **la Società "FARMACIA PICO DI MALAVASI MIRCO, BASCHIERI RAFFAELLA, GOZZI ANNA RITA, GALLINI ROBERTO S.N.C."****Avente la seguente sede territoriale:**

Confine a sud di Via Nocedella;

Confine a sud con Via Valli sino all'Incrocio tra Via Bruino con Via Diavolo;

linea di congiunzione tra l'Incrocio tra Via Bruino con Via Diavolo e Via Dell'Industria nei pressi dell'incrocio est di Via Barbi Galileo;

lato nord di Via Dell'Industria dall'incrocio est di Via Barbi Galileo sino all'incrocio con Via Statale Nord;

lato ovest di Via Statale Nord dall'incrocio con Via dell'Industria sino all'incrocio con Viale Agnini;

lato sud di Via Curiel sino all'incrocio con Via Coppi;

linea di congiunzione tra l'incrocio di Via Coppi e Via Circonvallazione Nord all'intersezione con Via Montanari;

lato nord di Via Circonvallazione Nord sino a Piazza Costituente;

Piazza Costituente;

lato nord di Via Cavallotti;

lato ovest di Via Pico sino a Via Battisti;

lato nord di Via Battisti;

lato est di Via Circonvallazione Ovest dall'incrocio con Via Battisti sino a Via Per San Martino Carano;

lato nord di Via Per San Martino Carano dall'incrocio con la Via Circonvallazione Sud fino alla Via Unità d'Italia;

Via Per San Martino Carano e Via Prati sino al Confine con Comune di San Possidonio;

Confine con il Comune di San Possidonio;

Confine con il Comune di Concordia fino a Via Nocedella.



### **SEDE FARMACEUTICA n° 4 URBANA**

ISTITUITA CON CRITERIO: **DEMOGRAFICO**

STATO: **aperta - PRIVATA**

Ubicata: **NEL CAPOLUOGO IN VIA PUNTA, 1**

Denominata: **FARMACIA DEL BORGHETTO**

Cod. identificativo: **36022041**

Della quale è titolare: **DR.SSA ROBERTA ROVENTINI**

**Avente la seguente sede territoriale:**

Via Bruino da Incrocio con Via Diavolo sino a incrocio con Via Dell'industria;  
 lato sud Via Dell'industria sino a incrocio con Via Statale Nord;  
 lato est di Via Statale Nord sino a incrocio con Via Agnini;  
 lato nord di Via Curiel sino all'incrocio con Via Coppi;  
 Via Curiel dall'incrocio con Via Coppi;  
 Via Maestri Del Lavoro;  
 Viale Gramsci comprese tutte le sue traverse a sud e le loro successive intersezioni;  
 Area Compresa tra Stazione di Cividale e l'intersezione tra Via Papazzona, Via Gavello e Via Cavo;  
 linea di congiunzione tra l'intersezione tra Via Papazzona, Via Gavello e Via Cavo e Via Baccanina;  
 Confine sud con Via Baccanina, Via Pietole e Via Diavolo fino a Via Bruino;

### **SEDE FARMACEUTICA n° 5 RURALE**

ISTITUITA CON CRITERIO: **DEMOGRAFICO**

STATO: **aperta - PRIVATA**

Ubicata: **NELLA FRAZIONE DI SAN MARTINO SPINO IN VIA DELLE VALLI, 496**

Denominata: **FARMACIA GALAVOTTI**

Cod. identificativo: **36022042**

Della quale è titolare: **La Società "FARMACIA GALAVOTTI S.A.S. DI GENNARI FEDERICA"**

**Avente la seguente sede territoriale:**

Confini con la Provincia di Mantova (Comuni di Poggio Rusco e Sermide) sino all'intersezione con Via Pinzone;  
 Confini della Sede Farmaceutica N.7 con Via Del Cristo, Via Falconiera, Via Pietole;  
 Confini con Via Papazzona sino all'intersezione con Via Cavo e Via Gavello;  
 Confini con Via Cavo;  
 Linea immaginaria che, dall'intersezione con Via Guidalina, congiunge Via Cavo con Via Storta, Via Viazzola e Via Imperiale;  
 Via Imperiale dall'intersezione con Via Storta seguendo il Confine con il Comune di Finale Emilia e il confine con la Provincia di Ferrara (Comune di Bondeno);  
 Confine con la Provincia di Ferrara da Via Imperiale al confine con la Provincia di Mantova.

**SEDE FARMACEUTICA n° 6 RURALE**ISTITUITA CON CRITERIO: **DEMOGRAFICO**STATO: **aperta - PRIVATA**Ubicata: **NELLA FRAZIONE DI MORTIZZUOLO IN VIA DON RETTIGHIERI, 21**Denominata: **FARMACIA DEL BUON CONSIGLIO**Cod. identificativo: **36022168**Della quale è titolare: **DR.SSA ALVES MARANGONI****Avente la seguente sede territoriale:**

Via Cavo da incrocio con Via Gavello a Via Papazzona;  
Linea immaginaria che, dall'intersezione con Via Guidalina, congiunge Via Cavo con Via Storta,  
Via Viazzola e Via Imperiale;  
Confini con il Comune di San Felice Sul Panaro;  
Confini con il Comune di Medolla fino alla ciclabile Chico Mendes;  
Ciclabile Chico Mendes fino alla Via Nazioni Unite;  
lato sud ed est di Via Nazioni Unite da Ciclabile Chico Mendes a Via Europa;  
lato est Via Europa;  
Via Mazzone comprendendo gli Abitati di Via Motta e Via Borghetto;  
Via Cazuola sino a incrocio con Via Cavo.

**SEDE FARMACEUTICA n° 7 RURALE**ISTITUITA CON CRITERIO: **DEMOGRAFICO**STATO: **DI NUOVA ISTITUZIONE (NON ANCORA ASSEGNATA) PRIVATA**Ubicata: **NELLA FRAZIONE DI QUARANTOLI**

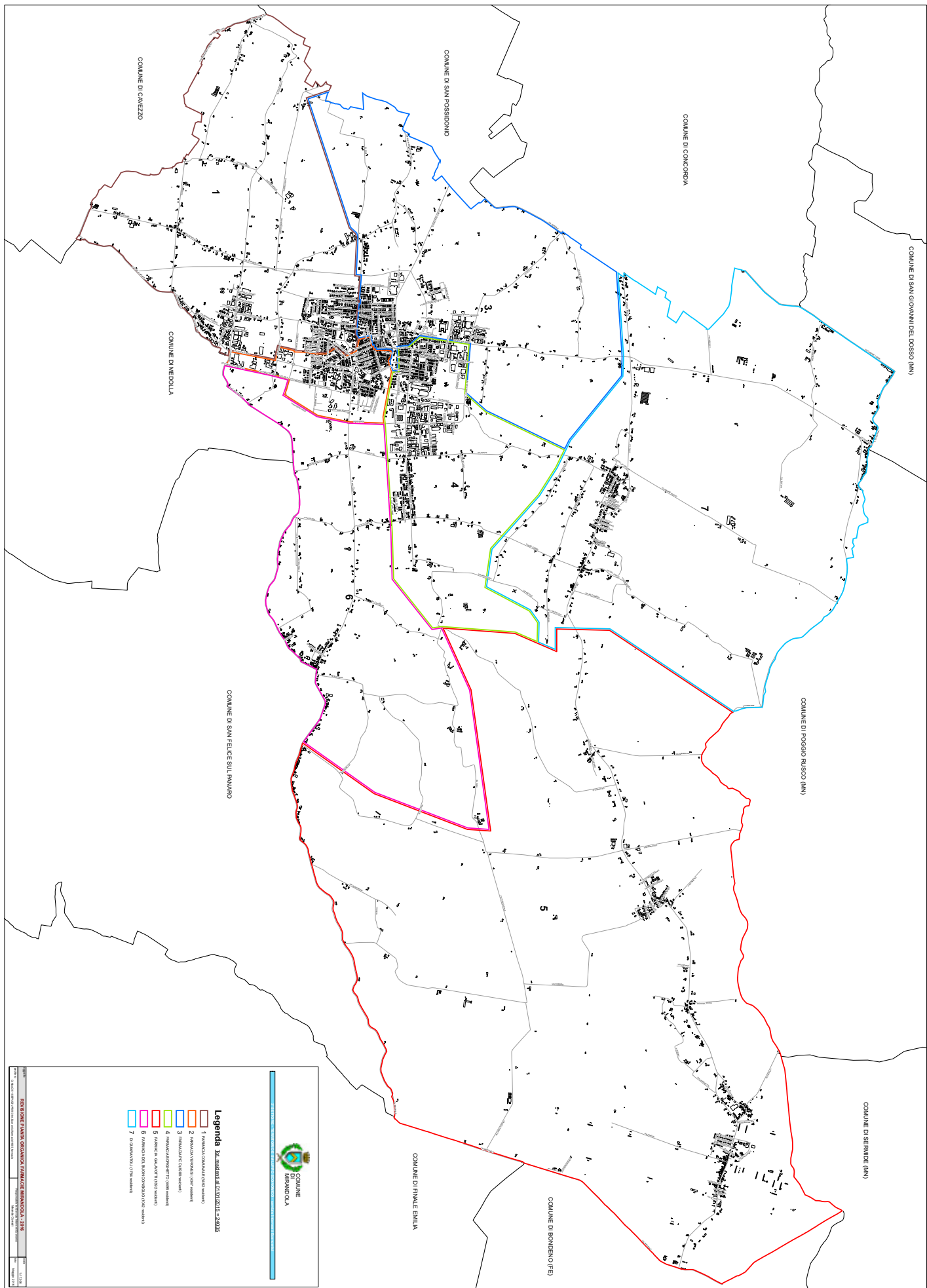
Denominata: //

Cod. identificativo: **36022195**

Della quale è titolare: //

**Avente la seguente sede territoriale:**

Confine con la Provincia di Mantova (Comuni di Poggio Rusco e San Giovanni del Dosso)  
costituito da Via Bastiglia, Via Pinzone e via Confine Fossa;  
Confine con il Comune di Concordia costituito da Via Confine Fossa fino a Via Nocedella;  
Via Nocedella;  
Via Valli fino all'intersezione con Via Castello Venezia;  
Via Castello Venezia;  
Via Punta sino a incrocio con Via Diavolo;  
Via Diavolo;  
Via Pietole;  
Via Falconiera;  
Via Del Cristo fino a ricongiungimento con Via Pinzone.



REGIONE EMILIA-ROMAGNA - SERVIZIO REGIONALE DEL TERRITORIO, DELL'AMBIENTE E DEL PATRIMONIO CULTURALE

Comune Mirandola

2016

1:10.000

Scale

0 100 200 300 400 500

Scale

COMUNE DI NOCETO (PARMA)

COMUNICATO

**L.R. 2/2016: Adozione revisione Pianta Organica delle Farmacie del Comune di Noceto - Anno 2016**

Viste le seguenti disposizioni normative:

- Legge n. 475 del 2 aprile 1968 “Norme concernenti il servizio farmaceutico” e s.m.i.;

- L.R. 3 marzo 2016, n. 2 “Norme regionali in materia di organizzazione degli esercizi farmaceutici e di prenotazioni di prestazioni specialistiche ambulatoriali”;

Vista inoltre la nota della Regione Emilia-Romagna PG/2016/0199927 del 21/3/2016 con la quale vengono impartite le prime indicazioni operative per la revisione della pianta

organica delle farmacie;

Si informa che con Deliberazione di Giunta Comunale n. 159 del 3/9/2016 si è provveduto ad adottare la prima revisione della Pianta Organica delle Farmacie del Comune di Noceto (PR), come da documentazione allegata al presente avviso.

Copia dell’atto di Giunta Comunale e relativi allegati (pianta organica farmacie e rappresentazione cartografica) sono reperibili nel sito internet del Comune all’indirizzo: <http://www.comune.noceto.pr.it>.

Per informazioni: Servizio Affari Generali - Ufficio Attività Produttive del Comune di Noceto, Piazzale Adami n. 1 - 43015 Noceto (PR).

IL RESPONSABILE DEL SERVIZIO

Aldo Mercadanti



**LA PIANTA ORGANICA DELLE FARMACIE DEL COMUNE DI NOCETO - PR**

---

con popolazione di nr. 12.999 abitanti (dati ISTAT al 1/1/2015) e con nr. 3 (tre) sedi farmaceutiche (totale)

Azienda USL di PARMA Distretto di FIDENZA

è stabilita come segue:

**SEDE FARMACEUTICA NR. 1 URBANA**

ISTITUITA CON CRITERIO: DEMOGRAFICO

STATO:

- **aperta** : PRIVATA

Ubicata NEL CAPOLUOGO di Noceto, Piazza Repubblica n. 23

Denominata Farmacia CENTRALE

Cod. identificativo **34025055**

Della quale è titolare: dr.ssa Maria Lunardini

Avente la seguente sede territoriale:

CONFINI CON IL COMUNE DI PARMA FINO AD INCONTRARE LA LINEA RETTA IMMAGINARIA TRACCIATA IN ASSE CON LA STRADA COMUNALE VIA GANDIOLO; DETTA LINEA IMMAGINARIA; VIA GANDIOLO; VIA FELICE CAVALLOTTI, VIA VENETO, TRATTO DI STRADA TRA LA VIA VENETO E LA VIA PELACANI, VIA PELACANI, VIA PONTE ALTO, STRADA COMUNALE GALVANA E PROSEGUIMENTO IDEALE IN LINEA RETTA SULL'ASSE DI DETTA VIA FINO A RAGGIUNGERE IL CONFINE CON IL COMUNE DI FIDENZA; CONFINI CONI COMUNI DI FIDENZA, FONTANELLATO, FONTEVIVO E PARMA FINO AD INCONTRARE LA LINEA RETTA IMMAGINARIA DESCRITTA ALL'INIZIO.

---

**SEDE FARMACEUTICA NR. 2 URBANA**

ISTITUITA CON CRITERIO: DEMOGRAFICO

STATO:

- **aperta** : PRIVATA

Ubicata NEL CAPOLUOGO di Noceto, Via Saffi n. 1

Denominata Farmacia ROMANINI

Cod. identificativo **034025054**

Della quale è titolare: Dr.ssa Alessandra Lavezzini

Avente la seguente sede territoriale:

CONFINI CON IL COMUNE DI PARMA FINO AD INCONTRARE LA LINEA RETTA IMMAGINARIA TRACCIATA IN ASSE CON LA STRADA COMUNALE VIA GANDIOLO; DETTA LINEA IMMAGINARIA; VIA GANDIOLO; VIA FELICE CAVALLOTTI, VIA VENETO, TRATTO DI STRADA TRA VIA VENETO E VIA PELACANI, VIA PELACANI, VIA PONTE ALTO, STRADA COMUNALE GALVANA E PROSEGUIMENTO IDEALE IN LINEA RETTA SULL'ASSE DI DETTA VIA FINO A RAGGIUNGERE IL CONFINE CON IL COMUNE DI FIDENZA; CONFINI CONI COMUNI DI FIDENZA, MEDESANO E PARMA FINO AD INCONTRARE LA LINEA RETTA IMMAGINARIA DESCRITTA ALL'INIZIO E LA LINEA RETTA IMMAGINARIA TRACCIATA IN ASSE CON VIALE DELLE RIMEMBRANZE, VIA AL CANTONE E VIA BERLINGUER FINO AD INCROCIARE VIA SAN LAZZARO; VIA SAN LAZZARO STESSA FINO AL CONFINE CON IL COMUNE DI MEDESANO.

-----

**SEDE FARMACEUTICA NR. 3 URBANA**

ISTITUITA CON CRITERIO: DEMOGRAFICO

STATO:

- **assegnata in attesa di apertura da parte di privato** (*istituita con delibera di Giunta Comunale n. 73 del 12/04/2012; assegnata con Determinazione del Direttore Generale Cura della Persona, Salute e Welfare della Regione Emilia Romagna 5 maggio 2016, n. 7347*): PRIVATA

Ubicata NEL CAPOLUOGO di Noceto

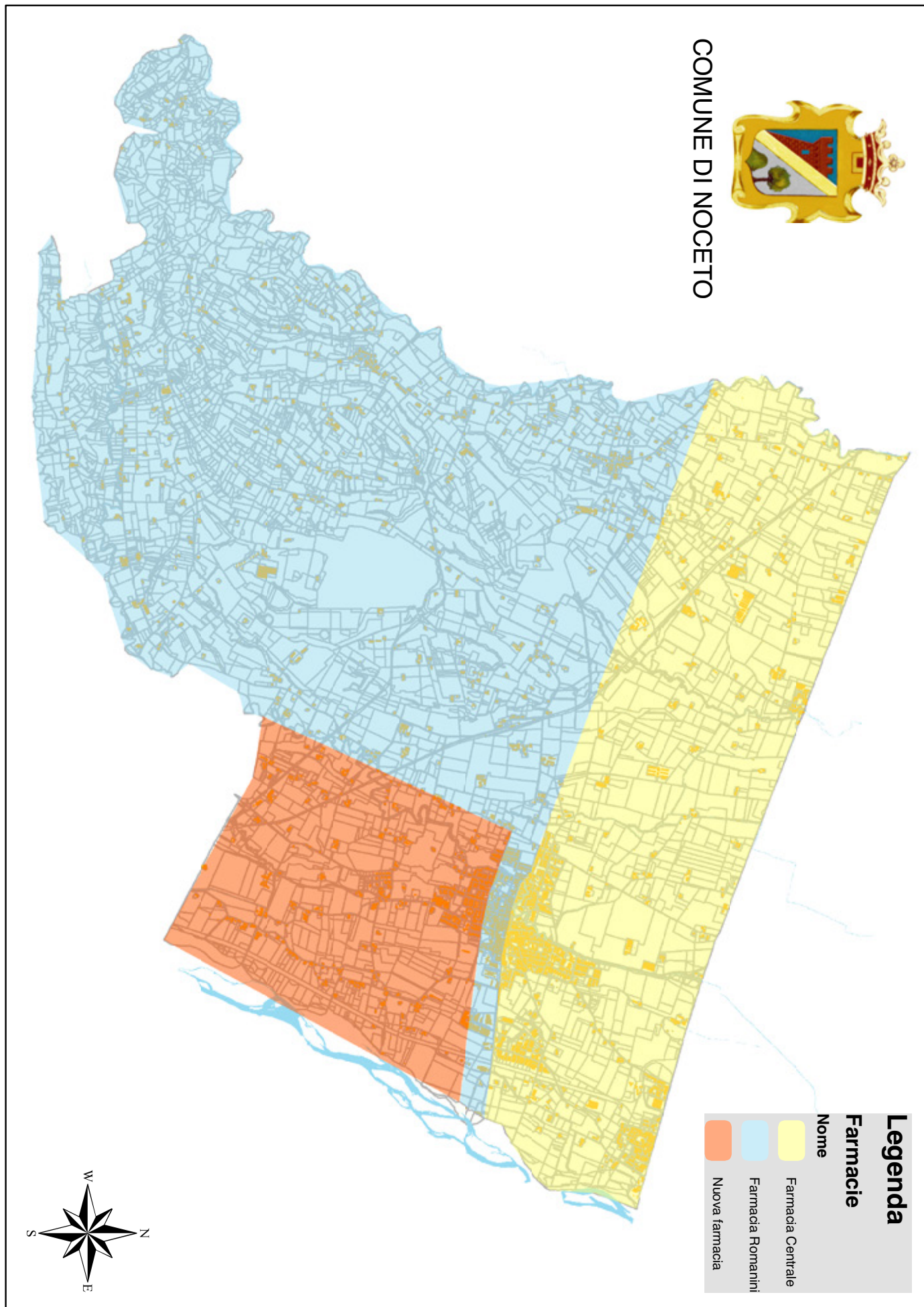
Denominata Farmacia: dato non disponibile

Cod. identificativo **34025137**

Della quale è titolare: dato non disponibile

Avente la seguente sede territoriale:

CONFINI CON IL COMUNE DI PARMA E COLLECCHIO FINO AD INCONTRARE LA LINEA RETTA IMMAGINARIA TRACCIATA IN ASSE CON VIALE DELLE RIMEMBRANZE, VIA AL CANTONE E VIA BERLINGUER FINO AD INCROCIARE VIA SAN LAZZARO; VIA SAN LAZZARO STESSA FINO AL CONFINE CON IL COMUNE DI MEDESANO E FINO AD INCONTRARE VIA VARANO; CONFINI CON I COMUNI DI MEDESANO E COLLECCHIO.



COMUNE DI NOVI DI MODENA (MODENA)

COMUNICATO

**Conferma della Pianta organica delle farmacie nel territorio comunale di Novi di Modena ai sensi della L.R. 2/2016**

Il Comune di Novi di Modena informa che con deliberazione di Giunta Comunale n. 77 del 25/8/2016 ha confermato in via definitiva l'esistente Pianta Organica delle Farmacie (L.R. 3 marzo

2016, n. 2) che si allega con relativa rappresentazione cartografica. Copia dell'atto di conferma e suoi allegati sono depositati presso il Servizio Segreteria del Comune di Novi di Modena, viale Vittorio Veneto, 16, 41016 Novi di Modena (MO), tel. 0596789111, e reperibili sul sito internet del Comune all'indirizzo [www.comune.novi.mo.it](http://www.comune.novi.mo.it)

LA RESPONSABILE DEL SERVIZIO

Mara Pivetti

**LA PIANTA ORGANICA DELLE FARMACIE DEL COMUNE DI NOVI DI MODENA**

con popolazione di **nr. 10277 abitanti** (dati ISTAT al 1/1/2015) e con **nr. 3 sedi farmaceutiche** (totale)

Azienda **USL di MODENA** Distretto di **CARPI**

è stabilita come segue:

**SEDE FARMACEUTICA NR. 1 - URBANA**

ISTITUITA CON CRITERIO **DEMOGRAFICO**

**STATO:**

- aperta: PRIVATA

Ubicata NEL CAPOLUOGO: **Novi di Modena**

In VIA **R. Sanzio** Numero civico **24**

Denominata

**FARMACIA CASARI DEL DOTTOR CASARI PIETRO & C. S.A.S.**

Cod. identificativo **36028074**

Della quale è titolare la **società FARMACIA CASARI DEL DR. CASARI PIETRO & C. S.A.S.**

Avente la seguente sede territoriale (circoscrizione):

CONFINA CON IL COMUNE DI CARPI FINO AD INTERSECCARE VIA DON MINZONI; DA VIA DON MINZONI FINO AL CONFINE CON IL COMUNE DI CONCORDIA SULLA SECCHIA; CONFINA CON IL TERRITORIO DEI COMUNI DI CONCORDIA SULLA SECCHIA, CARPI, ROLO E CON QUELLO DELLA PROVINCIA DI MANTOVA.

**SEDE FARMACEUTICA NR. 2 - RURALE**

ISTITUITA CON CRITERIO **DEMOGRAFICO**

**STATO:**

- aperta: PRIVATA

Ubicata IN FRAZIONE: **Rovereto Sulla Secchia**

In VIA **Curiel** Numero civico **3**

Denominata

**FARMACIA SGARBI DI SGARBI ANGELO**

Cod. identificativo **36028075**

Della quale è titolare **SGARBI ANGELO**

Avente la seguente sede territoriale (circoscrizione):

CONFINA CON IL COMUNE DI CARPI FINO AD INTERSECCARE VIA XXV APRILE (STRADA COMUNALE); DA VIA XXV APRILE FINO AD INTERSECCARE LA STRADA PROVINCIALE 11 (VIA CHIESA NORD); DALLA STRADA PROVINCIALE 11 (VIA CHIESA NORD) FINO AL CONFINE CON IL COMUNE DI SAN POSSIDONIO; CONFINA CON IL TERRITORIO DEI COMUNI DI SAN POSSIDONIO, CARPI E CAVEZZO.

**SEDE FARMACEUTICA NR. 3 - RURALE**

ISTITUITA CON CRITERIO TOPOGRAFICO, *riassorbita nel numero delle farmacie previste dal CRITERIO **DEMOGRAFICO** per effetto dell'art. 11 del D.L. 1/2012, convertito in legge n. 27/2012.*

**STATO:**

- aperta: PRIVATA

Ubicata IN FRAZIONE: **Sant'Antonio in Mercadello**

In VIA   **Sant'Antonio**   Numero civico   **111/113**  

Denominata

**FARMACIA MERCADELLO DELLE DOTT.SSE BELLOTTI ANTONELLA E BOLLINI ANNA PAOLA S.N.C.**

Cod. identificativo   **36028170**  

Della quale è titolare la **società FARMACIA MERCADELLO DELLE DOTT.SSE BELLOTTI ANTONELLA E BOLLINI ANNA PAOLA S.N.C.**

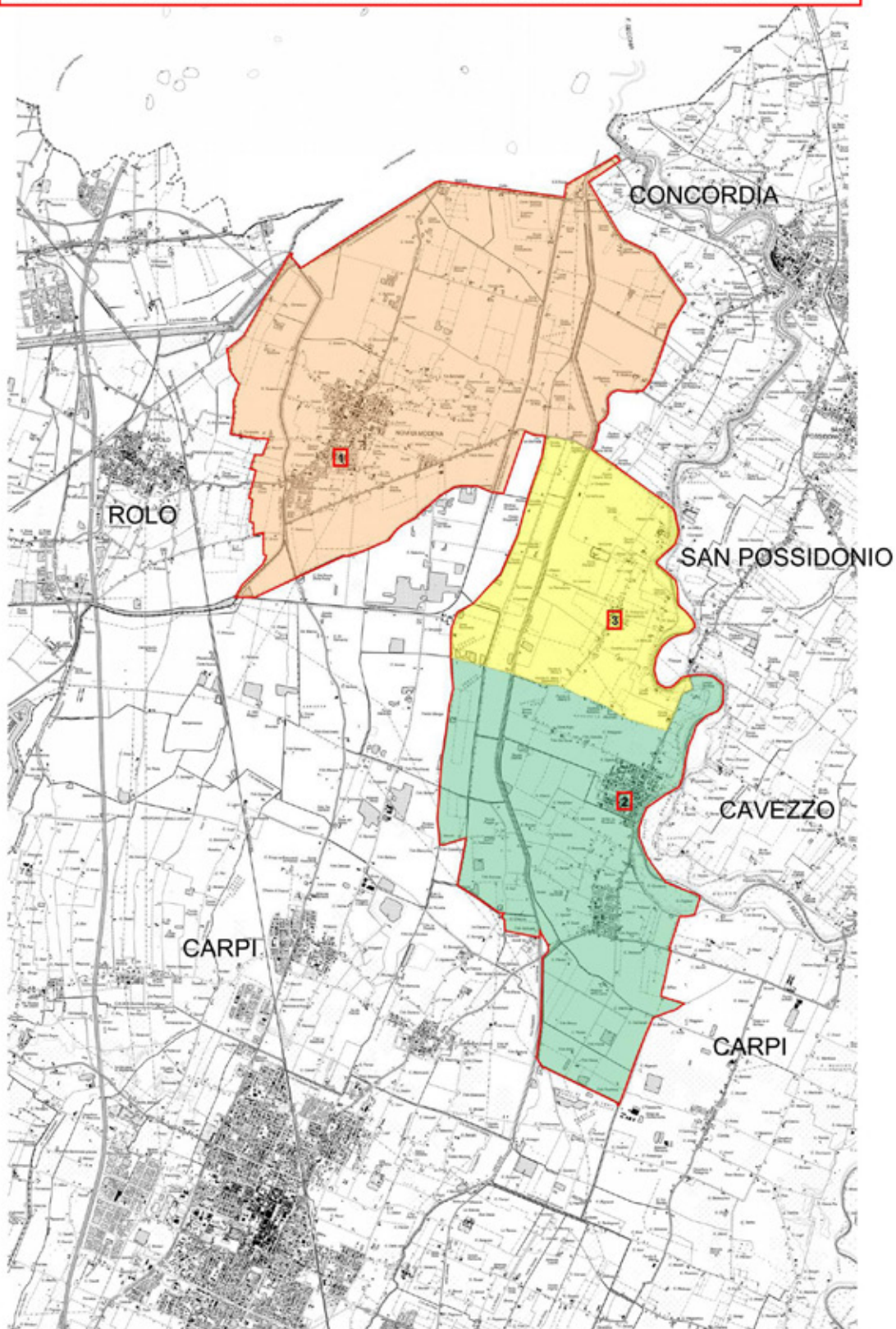
Avente la seguente sede territoriale (circoscrizione):

CONFINA CON IL COMUNE DI CARPI FINO AD INTERSECCARE VIA DON MINZONI; DA VIA DON MINZONI FINO AL CONFINE CON IL COMUNE DI CONCORDIA SULLA SECCHIA; CONFINA CON IL TERRITORIO DEI COMUNI DI CONCORDIA SULLA SECCHIA E SAN POSSIDONIO FINO AD INTERSECCARE LA STRADA PROVINCIALE 11 (VIA CHIESA NORD); DALLA STRADA PROVINCIALE 11 (VIA CHIESA NORD) FINO AD INTERSECCARE VIA XXV APRILE E DA VIA XXV APRILE FINO AL CONFINE CON IL COMUNE DI CARPI.

## ALLEGATO ALLA DELIBERA DI GIUNTA COMUNALE N. 77 DEL 25.08.2016

**COMUNE DI NOVI DI MODENA**

Rappresentazione cartografica indicante i perimetri territoriali delle circoscrizioni afferenti alle singole sedi farmaceutiche

**LEGENDA**

- LIMITE DEL TERRITORIO COMUNALE
- 1** Sede Farmaceutica n. 1 - URBANA - Capoluogo, via Raffaello Sanzio 24 - FARMACIA CASARI DEL DOTT. CASARI PIETRO & C. S.A.S. - Codice identificativo - 36028074
- 2** Sede Farmaceutica n. 2 - RURALE - Rovereto sul Secchia, via Curiel 3 - FARMACIA SGARBI DI SGARBI ANGELO - Codice identificativo - 36028075
- 3** Sede Farmaceutica n. 3 - RURALE - Sant'Antonio in Mercadello, via Sant'Antonio 111/113 - FARMACIA MERCADELLO DELLE DOTT.SSE BELLOTTI ANTONELLA E BOLLINI ANNA PAOLA S.N.C. - Codice identificativo - 36028170



COMUNE DI PENNABILLI (RIMINI)

COMUNICATO

**Revisione Pianta Organica farmacia del Comune di Pennabilli - Art. 20 c. 1 della Legge Regionale 3/3/2016, n. 2**

Vista la Legge Regionale n. 2 del 3/3/2016, esecutiva dal 18/3/2016, con cui la Regione Emilia-Romagna, a seguito della riforma delle Province di cui alla legge n. 56/2014, ha approvato le "Norme regionali in materia di organizzazione degli esercizi farmaceutici e di prenotazione di prestazioni specialistiche ambulatoriali" ed in particolare l'art. 4, che ha regolamentato il procedimento di revisione della Pianta Organica delle farmacie, affidando ai Comuni l'avvio del procedimento entro il mese di febbraio, l'elaborazione del progetto di revisione e l'adozione finale della nuova pianta Organica entro il mese di dicembre di ciascun anno pari;

Visto l'art. 20 della succitata Legge Regionale "Norme di prima applicazione e norme transitorie" che al 1° comma è stabilito che i Comuni, entro 6 mesi dall'entrata in vigore della legge, quindi entro il 19 settembre 2016, sono tenuti a ridisegnare,

in base alla definizione di cui all'art. 3 (criteri demografico, topografico, urbanistico e decentramento delle farmacie), la propria pianta organica, tenendo conto anche dell'individuazione delle eventuali nuove farmacie da istituire;

Viste la nota di questo Comune n. 2785 del 14/5/2016, trasmessa al Servizio Sanitario Regionale Emilia-Romagna, con cui è stato proposto il Progetto di Revisione della Pianta Organica delle farmacie di questo Comune, riconfermando la Pianta Organica precedente, in base al criterio Demografico;

Vista la nota n. 2016/0179407/P del 17/8/2016 con cui si comunica la valutazione positiva espressa sul progetto definitivo di revisione della Pianta Organica delle farmacie;

Si informa

che la Giunta comunale di Pennabilli con proprio atto deliberativo n. 89 del 3/9/2016 ha confermato l'attuale pianta organica delle farmacie. La deliberazione è pubblicata all'Albo Pretorio on line di questo Comune.

IL SEGRETARIO COMUNALE  
Sandra Michelori

**COMUNE DI PENNABILLI () - Codice AOO: c\_1234 - Reg. nr.0004857/2016 del 17/08/201**

**LA PIANTA ORGANICA DEL COMUNE DI PENNABILLI,**

con popolazione di **nr. 2.928 abitanti** (dati ISTAT al 1/1/2015 pervenuti dalla R.E.R. con nota G/2016/0199927 del 21/03/2016) e con **nr. 1 sede farmaceutica**, è stabilita come segue:

**SEDE FARMACEUTICA NR. 1 RURALE**

**Azienda USL della Romagna – Area Rimini – Distretto di Rimini**

**ISTITUITA CON CRITERIO: DEMOGRAFICO**

**STATO: APERTA, PRIVATA**

**Ubicata: nel CAPOLUOGO**

In Via Roma, n. 44

**Denominata: Farmacia Lavanna-Rosati Snc**

**Codice identificativo :099024186**

**Della quale è titolare: Farmacia Lavanna Rosati Snc**

**Avente la seguente sede territoriale:**

l'intero territorio Comunale, che confina con i Comuni di Sant'Agata Feltria – Maiolo - Carpegna – Sestino (AR) – Casteldelci e contiene al suo interno una piccola cellula del Comune di Badia Tedalda (AR).

COMUNE DI PIACENZA

COMUNICATO

**Approvazione Pianta organica farmacie anno 2016**

Il Comune di Piacenza informa che con deliberazione della

Giunta Comunale n. 298 del 23 agosto 2016 si è provveduto ad approvare la pianta organica delle farmacie poste nel territorio comunale (L.R. n. 2/2016), che si allega.

IL RESPONSABILE DEL SERVIZIO

Vittorio Boccaletti

**LA PIANTA ORGANICA DELLE FARMACIE DEL COMUNE DI PIACENZA**

con popolazione di nr. Abitanti 102.269 (dati ISTAT al 1/1/2015) e con nr. 31 sedi farmaceutiche  
Azienda USL di Piacenza – Distretto di Città di Piacenza è stabilita come segue:

SEDE FARMACEUTICA NR. 1 URBANA

ISTITUITA CON CRITERIO: DEMOGRAFICO

STATO: APERTA – PRIVATA

Ubicata NEL CAPOLUOGO in PIAZZA CAVALLI Numero civico 29

Denominata Farmacia “FARMACIA CROCI DI CROCI MARCELLO & C. s.n.c.”

Cod. identificativo 33032045

Della quale è titolare la società CROCI MARCELLO & C. s.n.c.

Avente la seguente sede territoriale:

PIAZZALE MILANO, VIALE RISORGIMENTO, VIA CAVOUR, PIAZZA CAVALLI, PIAZZETTA MERCANTI, LARGO BATTISTI, CORSO GARIBALDI, VIA SANT'ULDERICO, VIA CALZOLAI, VIA POGGIALI, VIA BORGHETTO, VIA POSTA DEI CAVALLI, VICOLO IMPERATORE, VIA SAN SISTO, VIA MORSELLI, VIA BALSAMO, VIA MACULANI, PIAZZALE MILANO.

SEDE FARMACEUTICA NR. 2 URBANA

ISTITUITA CON CRITERIO: DEMOGRAFICO

STATO: APERTA – PRIVATA

Ubicata NEL CAPOLUOGO in VIA SOPRAMURO Numero civico 7

Denominata Farmacia “FARMACIA S. FRANCESCO DR. MARTINA CROCI”

Cod. identificativo 33032042

Della quale è titolare la DOTT.SSA MARTINA CROCI

Avente la seguente sede territoriale:

PIAZZALE MILANO, VIALE SANT'AMBROGIO, VIA X GIUGNO, VIA SAN PIETRO, VIA SAN FRANCESCO, VIA XX SETTEMBRE, PIAZZA CAVALLI, PIAZZALE PLEBISCITO, VIA SOPRAMURO, VIA CHIAPPONI, VIA SANT'ANTONINO, LARGO BATTISTI, PIAZZATA MERCANTI, PIAZZA CAVALLI, VIA CAVOUR, VIALE RISORGIMENTO, PIAZZALE MILANO.

SEDE FARMACEUTICA NR. 3 URBANA

ISTITUITA CON CRITERIO: DEMOGRAFICO

STATO: APERTA – PRIVATA

Ubicata NEL CAPOLUOGO in VIA XX SETTEMBRE Numero civico 65

Denominata Farmacia “ANTICA FARMACIA ANTONIO CORVI S.N.C.”

Cod. identificativo 33032025

Della quale è titolare la società “ANTICA FARMACIA ANTONIO CORVI S.N.C.”

Avente la seguente sede territoriale:

VIALE S. AMBROGIO, VIA X GIUGNO, VICOLO S. PIETRO, VIA S. FRANCESCO, VIA XX SETTEMBRE, PIAZZA S. FRANCESCO, PIAZZALE PLEBISCITO, VIA SOPRAMURO, VIA F. FRASI, VIA CARDUCCI, VIA A. GENOCCHI, VIA FORNACE, VIALE S. AMBROGIO.

SEDE FARMACEUTICA NR. 4 URBANA

ISTITUITA CON CRITERIO: DEMOGRAFICO

STATO: APERTA – PRIVATA

Ubicata NEL CAPOLUOGO in VIA XX SETTEMBRE Numero civico 106/108

Denominata Farmacia “PREMIATA FARMACIA CAMILLO CORVI DELLA DOTTORESSA ELENA MENCINI”

Cod. identificativo 33032026

Della quale è titolare la DOTT.SSA ELENA MENCINI

Avente la seguente sede territoriale:

VICOLO DEL GUAZZO, VIA A. GENOCCHI, VIA CARDUCCI, VIA F. FRASI, VIA SOPRAMURO, VIA CHIAPPONI, PIAZZA DUOMO, VIA DAVERI, VIA G. BRUNO, VIA BUFFALARI, VICOLO DEL GUAZZO.

SEDE FARMACEUTICA NR. 5 URBANA

ISTITUITA CON CRITERIO: DEMOGRAFICO

STATO: APERTA – PRIVATA

Ubicata NEL CAPOLUOGO in PIAZZA DUOMO Numero civico 41

Denominata Farmacia “FARMACIA CENTRALE PARMIGIANI DANIELA E STEFANIA S.N.C.”

Cod. identificativo 33032052

Della quale è titolare la società “FARMACIA CENTRALE PARMIGIANI DANIELA E STEFANIA S.N.C.”

Avente la seguente sede territoriale:

VIA GIORDANI, PIAZZA S. ANTONINO, VIA S. ANTONINO, VIA CHIAPPONI, PIAZZA DUOMO, CHIOSTRI DUOMO, VIA PREVOSTURA, VIA GUASTAFREDDA, VICOLO S. PAOLO, VIA TORTA, VIA G. LANDI, VIA S. SIRO, VIA GIORDANI.

SEDE FARMACEUTICA NR. 6 URBANA

ISTITUITA CON CRITERIO: DEMOGRAFICO

STATO: APERTA – PRIVATA

Ubicata NEL CAPOLUOGO in VIA LEGNANO Numero civico 5

Denominata Farmacia “ZACCONI”

Cod. identificativo 33032013

Della quale è titolare il DOTT. DAVIDE ZACCONI

Avente la seguente sede territoriale:

VIALE S. AMBROGIO, VIA FORNACE, VICOLO DEL GUAZZO, VIA BUFFALARI, VIA G. BRUNO, VIA DAVERI, PIAZZA DUOMO, CHIOSTRI DUOMO, VIA PREVOSTURA, VIA GUASTAFREDDA, VICOLO PANTALINI, VIA ROMA, VIA ALBERONI, VIA ABBADIA, VIA GIARELLI, VIALE S. AMBROGIO.

SEDE FARMACEUTICA NR. 7 URBANA

ISTITUITA CON CRITERIO: DEMOGRAFICO

STATO: APERTA – PRIVATA

Ubicata NEL CAPOLUOGO in VIA ROMA Numero civico 141/143

Denominata Farmacia “BERTUZZI”

Cod. identificativo 33032043

Della quale è titolare il DOTT. CARLO BERTUZZI

Avente la seguente sede territoriale:

CONFINI COMUNALI, S.S. N. 9 MILANO – PIACENZA, PIAZZALE MILANO, VIALE S. AMBROGIO, VIA GIARELLI, VIA ABBADIA, VIA ALBERONI, VIA ROMA, VIA PANTALINI, VICOLO S. PAOLO, VIA TORTA, STRADONE FARNESE, PIAZZALE LIBERTA', VIALE PATRIOTI, PIAZZALE ROMA, VIA PISONI, VIA DELLA FINARDA, LINEA RETTA CHE, PARTENDO DALL'INCROCIO DI VIA DELLA FINARDA CON VIA N. BIXIO, RAGGIUNGE IL CONFINE COMUNALE, CONFINE COMUNALE.

SEDE FARMACEUTICA NR. 8 URBANA  
ISTITUITA CON CRITERIO: DEMOGRAFICO  
STATO: APERTA – PRIVATA  
Ubicata NEL CAPOLUOGO in CORSO VITTORIO EMANUELE Numero civico 64/66  
Denominata Farmacia “FARMACIA LANERI dei Dottori Laneri Roberto e Violante S.N.C.”  
Cod. identificativo 33032019  
Della quale è titolare la società “FARMACIA LANERI dei Dottori Laneri Roberto e Violante S.N.C.”  
Avente la seguente sede territoriale:  
VIA GARIBALDI, VIA CROCE VIA S. GIOVANNI, VIA DEL TEMPIO, CORSO VITTORIO EMANUELE, PIAZZALE GENOVA, VIA GENOVA, VIA CAMPO SPORTIVO VECCHIO, VIA POGGI, VIA NEGRI, VIA NASOLINI, VIA F.LLI ALBERICI, VIA GIORDANI, PIAZZA S. ANTONINO, VIA S. ANTONINO, LARGO BATTISTI, VIA GARIBALDI.

SEDE FARMACEUTICA NR. 9 URBANA  
ISTITUITA CON CRITERIO: DEMOGRAFICO  
STATO: APERTA – PRIVATA  
Ubicata NEL CAPOLUOGO in CORSO VITTORIO EMANUELE Numero civico 121  
Denominata Farmacia “FARMACIA CORVI GIANNI DELLE DOTT.SSE CORVI DINA E CORVI LETIZIA S.N.C.”  
Cod. identificativo 33032024  
Della quale è titolare la Società “FARMACIA CORVI GIANNI DELLE DOTT.SSE CORVI DINA E CORVI LETIZIA S.N.C.”.  
Avente la seguente sede territoriale:  
VIALE BEVERORA, VIALE PALMERIO, CORSO VITTORIO EMANUELE, VIA TEMPIO, VIA S. GIOVANNI, VIALE BEVERORA.

SEDE FARMACEUTICA NR. 10 URBANA  
ISTITUITA CON CRITERIO: DEMOGRAFICO  
STATO: APERTA – PRIVATA  
Ubicata NEL CAPOLUOGO in VIA VITTORIO VENETO Numero civico 88  
Denominata Farmacia “FARMACIA SAN GIACOMO DEI DOTT.RI CAGNANI STEFANO, CAMONI LAURA E C. S.N.C.”  
Cod. identificativo 33032068  
Della quale è titolare la Società “FARMACIA SAN GIACOMO DEI DOTT.RI CAGNANI STEFANO, CAMONI LAURA E C. S.N.C.”.  
Avente la seguente sede territoriale:  
CANALE DIVERSIVO OVEST, VIA LANZA, VIA LUSIGNANI, BREVE TRATTO DI VIA VITTORIO VENETO, VIA SIDOLI, VIA BOScareLLI, CANALE DIVERSIVO OVEST.

SEDE FARMACEUTICA NR. 11 URBANA  
ISTITUITA CON CRITERIO: DEMOGRAFICO  
STATO: APERTA – PRIVATA  
Ubicata NEL CAPOLUOGO in PIAZZA BORGO Numero civico 40  
Denominata Farmacia “FARMACIA FIORANI di Dr. PAOLO CORDANI”  
Cod. identificativo 33032007  
Della quale è titolare il DOTT. PAOLO CORDANI  
Avente la seguente sede territoriale:  
VIA MACULANI, VIA S. BARTOLOMEO, VIA CANTARANA, VIA S. SEPOLCRO, CORSO S. NAZZARO, VIA SOMAGLIA, VIA DEL CASTELLO, VIALE MALTA, VIA BEVERORA, VIA

S. GIOVANNI, VIA CROCE, VIA GARIBALDI, VIA S. ULDERICO, VIA CALZOLAI, VIA POGGIALI, VIA BORGHETTO, VIA POSTA DEI CAVALLI, VICOLO IMPERATORE, VIA S. SISTO, VIA MORSELLI, VIA BALSAMO VIA MACULANI.

SEDE FARMACEUTICA NR. 12 URBANA  
ISTITUITA CON CRITERIO: DEMOGRAFICO  
STATO: APERTA – PRIVATA

Ubicata NEL CAPOLUOGO in VIA TRIVIOLI Numero civico 4  
Denominata Farmacia “FARMACIA CABERTI”  
Cod. identificativo 33032020

Della quale è titolare la DOTT.SSA SIMONETTA ZUCCHI

Avente la seguente sede territoriale:

VIA SILVA, VIA BRUNO BUOZZI, VIA GORRA, LARGO ANGUISSOLA, STRADA COMUNALE LUNGO IL CAMPO RUGBY E SUA PROSECUZIONE IN LINEA RETTA IMMAGINARIA FINO A RAGGIUNGERE VIA VACIAGO, VIA VACIAGO, STRADA VAL NURE, VIA MANFREDI, VIA MARTIRI DELLA RESISTENZA, VIA FORESTI, VIA ARATA, VIA S. GIUSEPPE, VIA MARTIRI DELLA RESISTENZA VIA SILVA.

SEDE FARMACEUTICA NR. 13 URBANA  
ISTITUITA CON CRITERIO: DEMOGRAFICO  
STATO: APERTA – PRIVATA

Ubicata NEL CAPOLUOGO in VIA C. COLOMBO Numero civico 124  
Denominata Farmacia “FARMACIA CARDONA E CORVI DEL DOTT. ANTONIO CORVI CARDONA”

Cod. identificativo 33032016

Della quale è titolare il DOTT. ANTONIO CORVI CARDONA

Avente la seguente sede territoriale:

CONFINI COMUNALI, LINEA RETTA DAL CONFINE COMUNALE SINO ALL'INCROCIO DI VIA DELLA FINARDA CON VIA N. BIXIO, VIA DELLA FINARDA, VIA PISONI, VIA C. COLOMBO, VIA TRIESTE, STRADA FARNESIANA, VIA CADUTI SUL LAVORO, PIAZZALE DUCA D'AOSTA, VIA PANINI, VIA CREMONA, VIA CAORSANA, STRADA AI DOSSI DI LE MOSE FINO ALL'AUTOSTRADA DEL SOLE, AUTOSTRADA DEL SOLE, CONFINI COMUNALI.

SEDE FARMACEUTICA NR. 14 URBANA  
ISTITUITA CON CRITERIO: DEMOGRAFICO  
STATO: APERTA – PRIVATA

Ubicata NEL CAPOLUOGO in VIA TAVERNA Numero civico 74  
Denominata Farmacia “DELL'OSPEDALE”  
Cod. identificativo 33032049

Della quale è titolare la DOTT.SSA AURORA PRATI

Avente la seguente sede territoriale:

CONFINI COMUNALI, VIA MEZZANINI, VIA TREBBIA, VIA XXI APRILE, PIAZZALE TORINO, VIA E. PAVESE, VIA LOCATI, VIA CERATI, VIA AGNELLI, VIA XXIV MAGGIO FINO ALLA STRADA DELLA RAFFALDA, DA QUESTO PUNTO LINEA RETTA IMMAGINARIA CHE RAGGIUNGE IL PUNTO DI INCROCIO TRA VIALE MALTA E VIA DEL CASTELLO, VIA SOMAGLIA, CORSO S. NAZZARO, VIA S. SEPOLCRO, VIA CANTARAN, VIA S. BAROLOMEO, VIA MACULANI, PIAZZALE MILANO, STRADA STATALE N. 9 (PIACENZA MILANO), CONFINI COMUNALI.

SEDE FARMACEUTICA NR. 15 URBANA  
ISTITUITA CON CRITERIO: DEMOGRAFICO  
STATO: APERTA – PRIVATA  
Ubicata NEL CAPOLUOGO in VIA GENOVA Numero civico 20  
Denominata Farmacia “BONORA”  
Cod. identificativo 33032059

Della quale è titolare il DOTT. MAURIZIO BONORA  
Avente la seguente sede territoriale:  
VIA MANFREDI, VIA GOBETTI, VIA CIPELLI, VIA LANZA, VIA LUSIGNANI, VIA  
VITTORIO VENETO, VIA SIDOLI, VIA BOSCARRELLI, VIA MORIGI, VIA XXIV MAGGIO,  
VIA GENOVA, VIA CAMPO SPORTIVO VECCHIO, VIA POGGI, VIA DANTE, VIA  
MANFREDI.

SEDE FARMACEUTICA NR. 16 URBANA

ISTITUITA CON CRITERIO: DEMOGRAFICO  
STATO: APERTA – PRIVATA  
Ubicata NEL CAPOLUOGO in VIA D. ALIGHIERI ANGOLO VIA NASOLINI Numero civico 56  
Denominata Farmacia “FARMACIA DANTE DI CORNA PAOLA E C. S.N.C.”  
Cod. identificativo 33032078

Della quale è titolare la Società “FARMACIA DANTE DI CORNA PAOLA E C. S.N.C.”.  
Avente la seguente sede territoriale:  
VIA IV NOVEMBRE, VIA GOBBI BELCREDI, VIA PASSERINI, VIA GARDELLA, VIA  
CORNELIANA, VIA VIGNOLA, VIA MORAZZONE, VIA BOSELLI, VIA DAMIANI, VIA  
NASOLINI, VIA IV NOVEMBRE.

SEDE FARMACEUTICA NR. 17 URBANA  
ISTITUITA CON CRITERIO: DEMOGRAFICO  
STATO: APERTA – PRIVATA  
Ubicata NEL CAPOLUOGO in VIA EMILIA PAVESE Numero civico 86  
Denominata Farmacia “RAIMONDI”  
Cod. identificativo 33032079

Della quale è titolare la DOTT.SSA PAOLA RAIMONDI  
Avente la seguente sede territoriale:  
STRADA GRAGNANA, STRADA DELLA RAFFALDA, VIA XXIV MAGGIO, VIA AGNELLI,  
VIA CERATI, VIA LOCATI, VIA EMILIA PAVESE, VIA I° MAGGIO, VIA EINAUDI, CANALE  
DIVERSIVO OVEST, STRADA GRAGNANA.

SEDE FARMACEUTICA NR. 18 URBANA  
ISTITUITA CON CRITERIO: DEMOGRAFICO  
STATO: APERTA – PRIVATA  
Ubicata NEL CAPOLUOGO in VIA D. ALIGHIERI Numero civico 34  
Denominata Farmacia “FARMACIA DALLAVALLE.”  
Cod. identificativo 33032080

Della quale è titolare la DOTT.SSA GIOVANNA SQUERI  
Avente la seguente sede territoriale:  
VIA NEGRI, VIA POGGI, VIA D. ALIGHIERI, VIA MANFREDI, VIA BOSELLI, VIA S.  
GIUSEPPE, VIA MARTIRI DELLA RESISTENZA, VIA DAMIANI, VIA NASOLINI VIA  
NEGRI.

SEDE FARMACEUTICA NR. 19 RURALE  
ISTITUITA CON CRITERIO: DEMOGRAFICO  
STATO: APERTA – PUBBLICA  
Ubicata NELLA FRAZIONE DI RONCAGLIA in VIA CAORSANA Numero civico 182/B  
Denominata Farmacia “FARMACIA RONCAGLIA”  
Cod. identificativo 33032082  
Della quale è titolare il COMUNE DI PIACENZA  
Avente la seguente sede territoriale:  
CONFINI COMUNALI, AUTOSTRADA DEL SOLE FINO ALLA STRADA AI DOSSI DI LE MOSE, STRADA AI DOSSI DI LE MOSE, STRADA DELL'ANSELMA FINO AD INCROCIARE LA LINEA FERROVIARIA PIACENZA – BOLOGNA, LINEA FERROVIARIA PIACENZA - BOLOGNA, CONFINI COMUNALI.

SEDE FARMACEUTICA NR. 20 URBANA  
ISTITUITA CON CRITERIO: DEMOGRAFICO  
STATO: APERTA – PUBBLICA  
Ubicata NEL CAPOLUOGO in VIA CALCIATI Numero civico  
Denominata Farmacia “FARMACIA EUROPA”  
Cod. identificativo 33032081  
Della quale è titolare il COMUNE DI PIACENZA  
Avente la seguente sede territoriale:  
VIA COLOMBO, VIALE PATRIOTI, VIA GOBBI BELCREDI, VIA PASSERINI, VIA GARDELLA, VIA CORNELIANA, VIA BOSELLI, VIA BEATI, STRADA FARNESIANA, VIA TRIESTE, VIA COLOMBO.

SEDE FARMACEUTICA NR. 21 URBANA  
ISTITUITA CON CRITERIO: DEMOGRAFICO  
STATO: APERTA – PRIVATA  
Ubicata NEL CAPOLUOGO in VIA EMILIA PAVESE Numero civico 23  
Denominata Farmacia “FARMACIA RASTELLI DI GABRIELLA E GIANNI RASTELLI S.N.C.”  
Cod. identificativo 33032083  
Della quale è titolare la Società “FARMACIA RASTELLI DI GABRIELLA E GIANNI RASTELLI S.N.C.”  
Avente la seguente sede territoriale:  
CONFINI COMUNALI, VIA MEZZANINI, VIA TREBBIA, PIAZZALE TORINO, VIA EMILIA PAVESE, STRADA DELLA BOSELLA, LINEA FERROVIARIA PIACENZA – ALESSANDRIA, CONFINI COMUNALI.

SEDE FARMACEUTICA NR. 22 URBANA  
ISTITUITA CON CRITERIO: DEMOGRAFICO  
STATO: APERTA – PRIVATA  
Ubicata NEL CAPOLUOGO in VIA P. CELLA Numero civico 56  
Denominata Farmacia “FARMACIA PIACENZA”  
Cod. identificativo 33032089  
Della quale è titolare il DOTT. FILIPPO ZACCONI  
Avente la seguente sede territoriale:  
CANALE DIVERSIVO OVEST, STRADA GRAGNANA, STRADA DELLA RAFFALDA, DAL PUNTO D'INCONTRO DI DETTA STRADA CON VIA XXIV MAGGIO LINEA RETTA



IMMAGINARIA CHE RAGGIUNGE IL PUNTO DI INCROCIO TRA VIALE MALTA E VIA DEL CASTELLO, VIALE MALTA, VIA BEVERORA, VIA PALMERIO, PIAZZALE GENOVA, VIA XXIV MAGGIO, VIA MORIGI, VIA BOSCARELLI, CANALE DIVERSIVO OVEST.

SEDE FARMACEUTICA NR. 23 URBANA

ISTITUITA CON CRITERIO: DEMOGRAFICO

STATO: APERTA – PUBBLICA

Ubicata NEL CAPOLUOGO in VIA MANFREDI Numero civico 72/B

Denominata Farmacia “FARMACIA DI VIA MANFREDI”

Cod. identificativo 33032086

Della quale è titolare il COMUNE DI PIACENZA

Avente la seguente sede territoriale:

VIA LANZA, VIA CIPELLI, VIA GOBETTI, VIA MANFREDI, VIA BOSELLI, VIA S. GIUSEPPE, VIA ARATA, VIA FORESTI, VIA MARTIRI DELLA RESISTENZA, VIA MANFREDI, STRADA VAL NURE, STRADA BOBBIESE, CANALE DIVERSIVO OVEST FINO A VIA LANZA.

SEDE FARMACEUTICA NR. 24 URBANA

ISTITUITA CON CRITERIO: DEMOGRAFICO

STATO: APERTA – PRIVATA

Ubicata NEL CAPOLUOGO in VIA GUERCINO Numero civico 46/50.

Denominata Farmacia “FARMACIA BOSELLI S.N.C. DI CANEVARI DAVID, CORDANI SABRINA E GAZZOLA MASSIMO”

Cod. identificativo 33032087

Della quale è titolare la Società “FARMACIA BOSELLI S.N.C. DI CANEVARI DAVID, CORDANI SABRINA E GAZZOLA MASSIMO”

Avente la seguente sede territoriale:

VIA MARTIRI DELLA RESISTENZA, VIA BOSELLI, VIA MORAZZONE, VIA VIGNOLA, VIA CORNELIANA, VIA BOSELLI, VIA BUBBA, TANGENZIALE SUD, FINO AD INCONTRARE LA LINEA RETTA IMMAGINARIA TRACCAITA SULL'ASSE DELLA STRADA COMUNALE LUNGO IL “CAMPO RUGBY”, DETTA LINEA IMMAGINARIA, LARGO ANGUISSOLA, VIA GORRA, VIA B. BUOZZI, VIA SILVA, VIA MARTIRI DELLA RESISTENZA.

SEDE FARMACEUTICA NR. 25 URBANA

ISTITUITA CON CRITERIO: DEMOGRAFICO

STATO: APERTA – PRIVATA

Ubicata NEL CAPOLUOGO in STRADONE FARNESE Numero civico 48

Denominata Farmacia “AMBROGI”

Cod. identificativo 33032085

Della quale è titolare il DOTT. FRANCO AMBROGI

Avente la seguente sede territoriale:

VIA GIORDANI, VIA F.LLI ALBERICI, VIA IV NOVEMBRE, VIALE PATRIOTI, PIAZZALE LIBERTA', STRADONE FARNESE, VIA TORTA, VIA GASPARE LANDI, VIA S. SIRO, VIA GIORDANI.

SEDE FARMACEUTICA NR. 26 URBANA

ISTITUITA CON CRITERIO: DEMOGRAFICO

STATO: APERTA – PRIVATA

Ubicata NEL CAPOLUOGO in VIA EMILIA PARMENSE Numero civico 22/A

Denominata Farmacia "FARMACIA SAN LAZZARO DI FRANCESCONI EDVIGE E SCARANI CRISTINA S.N.C."

Cod. identificativo 33032088

Della quale è titolare la Società "FARMACIA SAN LAZZARO DI FRANCESCONI EDVIGE E SCARANI CRISTINA S.N.C."

Avente la seguente sede territoriale:

VIA DIVISIONE PARTIGIANA PIACENZA, VIA MONTELUONGO, STRADA DELLE NOVATE, STRADA DELL'ANSELMA, VIA CAORSANA, VIA CREMONA, VIA PANINI, PIAZZALE DUCA D'AOSTA, VIA CADUTI SUL LAVORO, VIA RADINI TEDESCHI, VIA DIVISIONE PARTIGIANA PIACENZA.

SEDE FARMACEUTICA NR. 27 URBANA  
ISTITUITA CON CRITERIO: DEMOGRAFICO

STATO: APERTA – PRIVATA

Ubicata NEL CAPOLUOGO in VIA FARNESIANA Numero civico 100/E

Denominata Farmacia "FARMACIA FARNESIANA DI VENERONI SILVIA, VENERONI SIMONA E MAFFI EMANUELE S.N.C."

Cod. identificativo 33032090

Della quale è titolare la Società "FARMACIA FARNESIANA DI VENERONI SILVIA, VENERONI SIMONA E MAFFI EMANUELE S.N.C."

Avente la seguente sede territoriale:

CONFINI COMUNALI, S.S. N. 9 PIACENZA – BOLOGNA, VIA GOTTIFREDI, TANGENZIALE SUD DI PIACENZA, STRADA DELLE NOVATE, VIA MONTELUONGO, VIA DIVISIONE PARTIGIANA PIACENZA, VIA RADINI TEDESCHI, VIA FARNESIANA, VIA BEATI, VIA BUBBA FINO ALLA LOCALITA' MAGNANA, DA DETTO PUNTO LINEA RETTA IMMAGINARIA CHE RAGGIUNGE I CONFINI COMUNALI ALL'ALTEZZA DELLA LOCALITA' CASTELLARONE, CONFINI COMUNALI.

SEDE FARMACEUTICA NR. 28 URBANA  
ISTITUITA CON CRITERIO: DEMOGRAFICO

STATO: APERTA – PRIVATA

Ubicata NEL CAPOLUOGO in VIA MALASPINA Numero civico 2/A

Denominata Farmacia "BESURICA"

Cod. identificativo 33032091

Della quale è titolare la DOTT.SSA ELENA LOSI

Avente la seguente sede territoriale:

CONFINI COMUNALI, STRADA AGAZZANA, CANALE DIVERSIVO OVEST FINO ALL'INTERSEZIONE CON LA STRADA GRAGNANA, STRADA GRAGNANA, CONFINI COMUNALI.

SEDE FARMACEUTICA NR. 29 URBANA Sant'Antonio  
ISTITUITA CON CRITERIO: DEMOGRAFICO

STATO: assegnata in attesa di apertura da parte di privato.

Ubicata NEL CAPOLUOGO

Avente la seguente sede territoriale:

CONFINI COMUNALI, LINEA FERROVIARIA PIACENZA – ALESSANDRIA, STRADA DELLA BOSELLA, VIA EMILIA PAVESE, VIA I° MAGGIO, VIA EINAUDI, CANALE DIVERSIVO OVEST, STRADA GRAGNANA, CONFINI COMUNALI.

SEDE FARMACEUTICA NR. 30 RURALE La Verza – Pittolo – San Bonico

ISTITUITA CON CRITERIO: DEMOGRAFICO

STATO: di nuova istituzione

Ubicata NEL CAPOLUOGO

Avente la seguente sede territoriale:

CONFINI COMUNALI, STRADA AGAZZANA, CANALE DIVERSIVO OVEST, STRADA BOBBIESE, STRADA VAL NURE, TANGENZIALE SUD FINO ALL'ALTEZZA DI VIA BUBBA, VIA BUBBA FINO ALLA LOCALITA' MAGNANA, DA DETTO PUNTO LINEA RETTA IMMAGINARIA CHE RAGGIUNGE I CONFINI COMUNALI ALL'ALTEZZA DELLA LOCALITA' CASTELLARONE, CONFINI COMUNALI.

SEDE FARMACEUTICA NR. 31 URBANA Montale

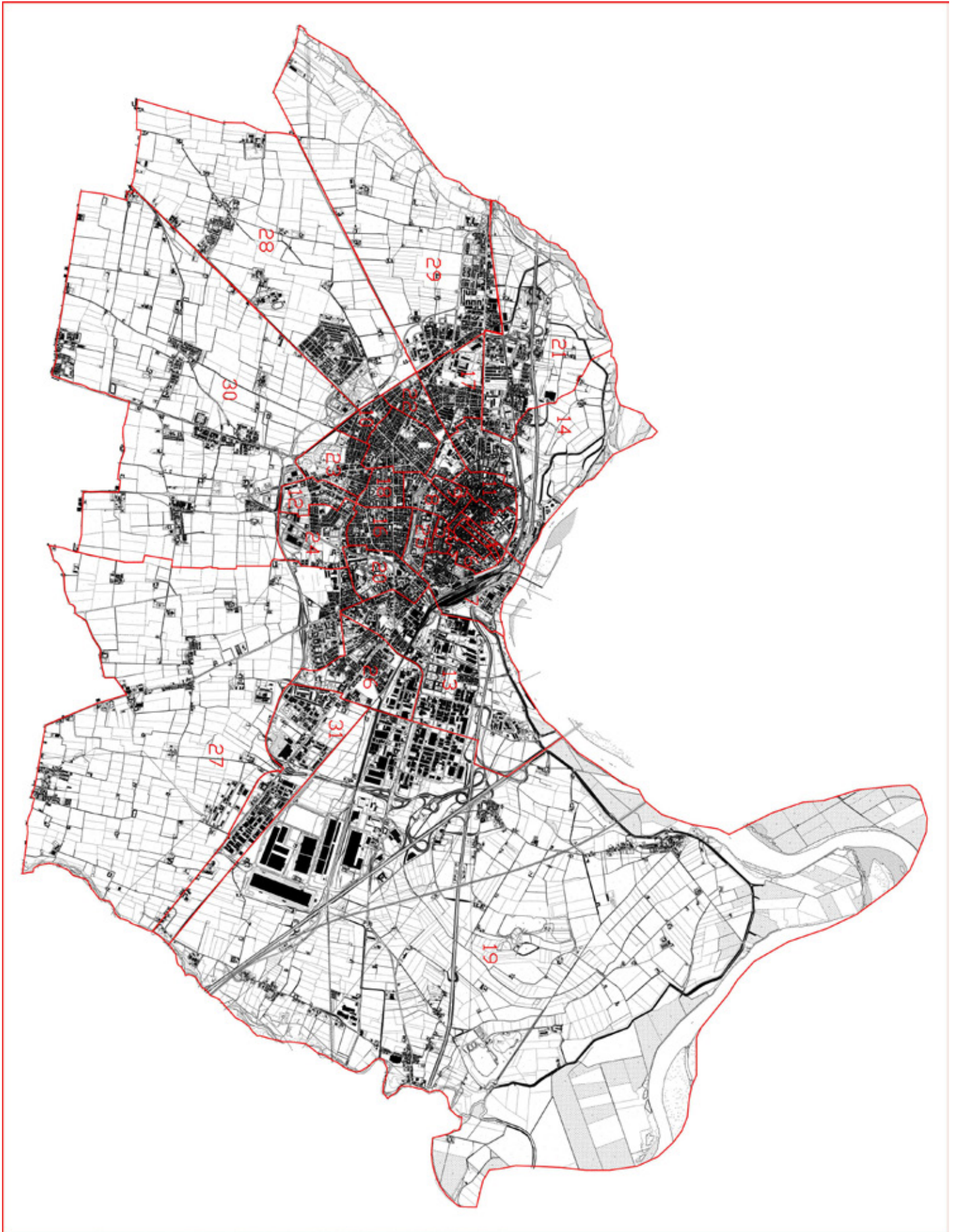
ISTITUITA CON CRITERIO: DEMOGRAFICO

STATO: assegnata in attesa di apertura da parte di privato.

Ubicata NEL CAPOLUOGO

Avente la seguente sede territoriale:

CONFINI COMUNALI, LINEA FERROVIARIA PIACENZA – BOLOGNA FINO AD INCROCIARE STRADA DELL'ANSELMA, STRADA DELL'ANSELMA, STRADA DELLE NOVATE, TANGENZIALE SUD DI PIACENZA, VIA GOTTIFREDI, S.S. N. 9 PIACENZA – BOLOGNA, CONFINI COMUNALI.



COMUNE DI PIEVE DI CENTO (BOLOGNA)

COMUNICATO

**Comunicato del Responsabile di Settore in merito alla adozione della deliberazione di conferma della Pianta organica delle Farmacie del Comune di Pieve di Cento**

La Giunta comunale di Pieve di Cento, con suo atto n. 67 del

22/8/2016 ha proceduto alla approvazione definitiva della Pianta organica delle sedi farmaceutiche del Comune di Pieve di Cento - Revisione 2016.

Si allega la documentazione prevista.

IL RESPONSABILE DI SETTORE

Fabrizio Tosi

LA PIANTA ORGANICA DELLE FARMACIE DEL COMUNE DI PIEVE DI CENTO

con popolazione di nr. 6997 abitanti (dati ISTAT al 1/1/2015) e con nr. 2 sedi farmaceutiche (totale)

Azienda USL di BOLOGNA - Distretto Pianura Est

è stabilita come segue: SEDE FARMACEUTICA NR. 1 - URBANA

ISTITUITA CON CRITERIO: DEMOGRAFICO

STATO: Aperta - PRIVATA

Ubicata nel CAPOLUOGO in via Garibaldi n. 24

Denominata: FARMACIA DELL'IMMACOLATA

Cod. identificativo N. 37 048 103

Della quale è titolare: DOTT. BARALDI MARIANO

Avente la seguente sede territoriale: INTERO TERRITORIO COMUNALE AD ESCLUSIONE DELLA ZONA SUD DEL TERRITORIO COMUNALE, IN PROSSIMITA' DELLA ZONA COMMERCIALE DI VIA PROVINCIALE BOLOGNA, DELIMITATA TRA VIA CIRCONVALLAZIONE LEVANTE, DALL'INTERSEZIONE CON VIA PROVINCIALE BOLOGNA FINO A VIA MASCARINO, VIA PROVINCIALE BOLOGNA, VIA DEL LAVORO E VIA DEI CORDAI.

SEDE FARMACEUTICA NR. 2 - URBANA

ISTITUITA CON CRITERIO: DEMOGRAFICO

STATO: Assegnata in attesa di apertura da parte di privato

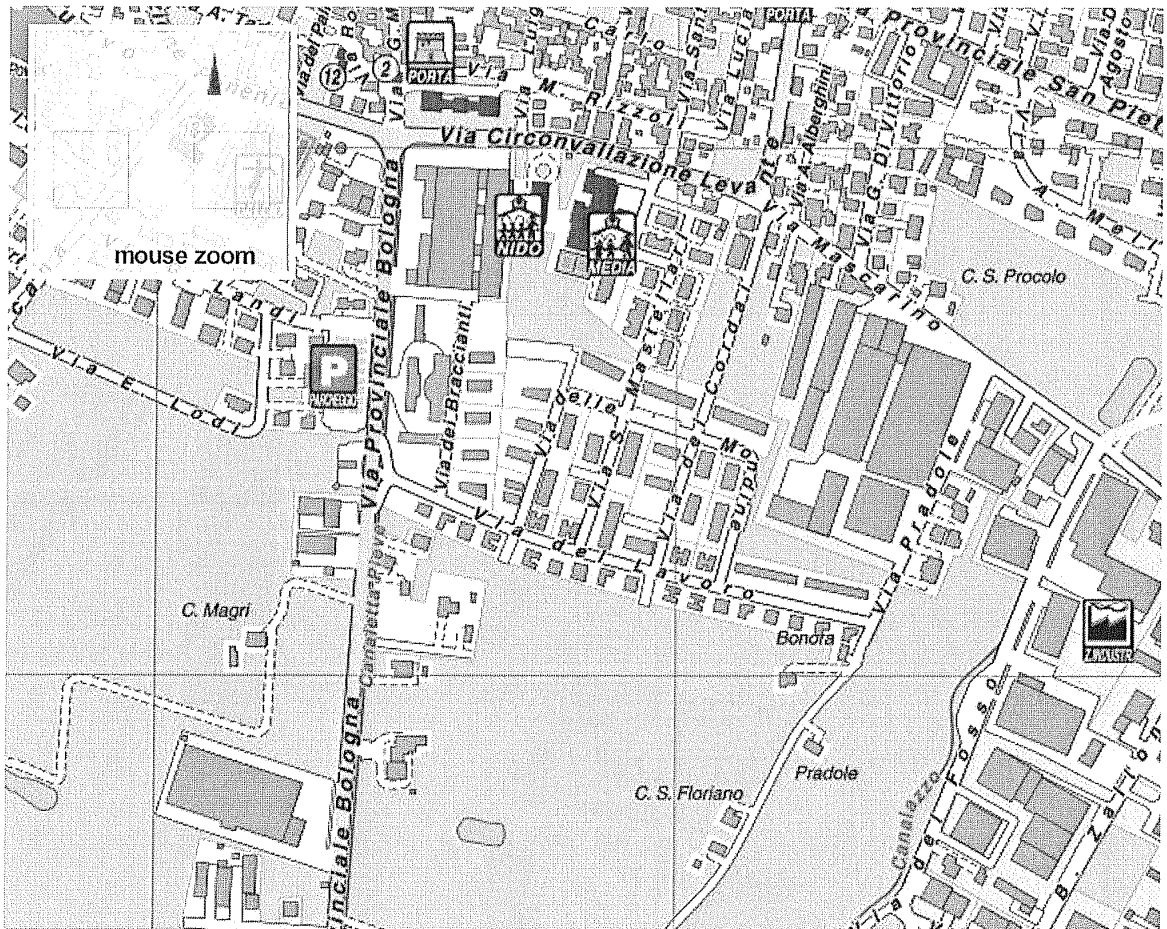
Ubicata :.....

Denominata:

Cod. identificativo N. 37 048 342

Della quale è titolare:

Avente la seguente sede territoriale: ZONA SUD DEL TERRITORIO COMUNALE, IN PROSSIMITA' DELLA ZONA COMMERCIALE DI VIA PROVINCIALE BOLOGNA, DELIMITATA TRA VIA CIRCONVALLAZIONE LEVANTE, DALL'INTERSEZIONE CON VIA PROVINCIALE BOLOGNA FINO A VIA MASCARINO, VIA PROVINCIALE BOLOGNA, VIA DEL LAVORO E VIA DEI CORDAI.



COMUNE DI PIOZZANO (PIACENZA)

COMUNICATO

**Pianta organica delle farmacie del Comune di Piozzano -  
Anno 2016 - Conferma**

Viste le seguenti disposizioni normative:

-L.R. 3 marzo 2016 n. 2 “Norme regionali in materia di organizzazione degli esercizi farmaceutici e di prenotazione delle prestazioni specialistiche ambulatoriali”;

-nota della Regione Emilia-Romagna PG/2016/0199927 del 21/3/2016 con la quale vengono impartite le prime indicazioni

operative per la revisione della pianta organica delle farmacie.

Si informa che:

- con deliberazione della G.C. n. 49 del 29/8/2016 si provveduto ad approvare il progetto di conferma della pianta organica della farmacia del Comune di Piozzano (PC);

Copia dell’atto della Giunta Comunale e i suoi allegati sono depositati presso il Servizio Segreteria del Comune di Piozzano (PC), Piazza dei Tigli n. 5 - 29010 Piozzano (PC) - tel. 0523/970114 e reperibili sul sito internet del Comune all’indirizzo: <http://www.comune.piozzano.pc.it>.

IL RESPONSABILE DI SETTORE

Simone Dagrada



**COMUNE DI PIOZZANO***Provincia di Piacenza*

*P.zza dei Tigli n. 5, 29010 Piozzano (PC) - Tel. 0523970114 - 0523970103 - Fax 0523970814  
- Cod. Fisc. 00224310334  
e-mail: [comune.piozzano@sintranet.it](mailto:comune.piozzano@sintranet.it)*

**ALLEGATO ALLA DELIBERAZIONE DI GIUNTA COMUNALE N. 49 DEL 29.08.16****OGGETTO: PIANTA ORGANICA DELLE FARMACIE DEL COMUNE DI PIOZZANO (PC) – ANNO 2016 - CONFERMA**

con popolazione di nr. 641 abitanti (dati ISTAT al 1/1/2015) e con nr. 1 sedi farmaceutiche (totale)

Azienda USL di PIACENZA Distretto di PONENTE

è stabilita come segue:

SEDE FARMACEUTICA **UNICA PRIVATA RURALE**

ISTITUITA CON CRITERIO: **DEMOGRAFICO**

STATO:

•**aperta : PRIVATA**

•vacante

•di nuova istituzione

•assegnata in attesa di apertura da parte di privato

•prelazionata dal Comune in attesa di apertura

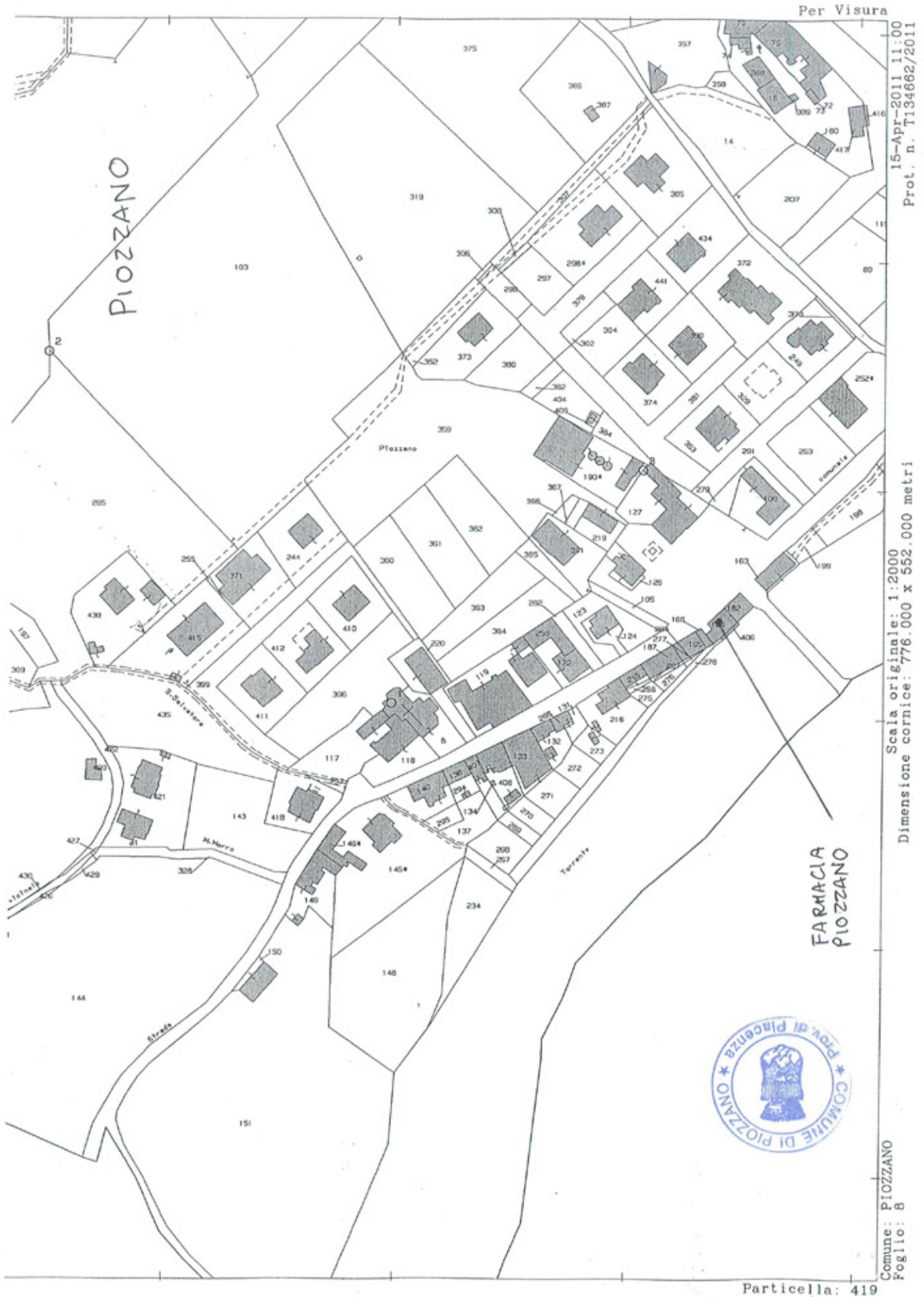
**Ubicata NEL CAPOLUOGO In VIA ROMA Numero civico 55**

**Denominata "FARMACIA SAN FRANCESCO DEL DOTT. VITO SOLAZZO"**

**Cod. identificativo 33034093**

Della quale è titolare: **DOTT. VITO SOLAZZO**

Avente la seguente sede territoriale: **INTERO TERRITORIO COMUNALE**



## COMUNE DI PODENZANO (PIACENZA)

AVVISO DI PUBBLICAZIONE DELIBERA DI GIUNTA COMUNALE N. 93 DEL 01/09/2016

**L.R. 3/3/2016 n. 2 – Conferma definitiva Pianta organica farmacie sul territorio comunale di Podenzano - art. 20 comma 1 L.R. 2/2016**

Richiamata la L.R. 3 marzo 2016 n. 2 “Norme regionali in materia di organizzazione degli esercizi farmaceutici e di prenotazioni di prestazioni specialistiche ambulatoriali”, si comunica che il Comune di Podenzano con propria deliberazione n. del ha formalizzato la conferma dell’attuale pianta organica delle farmacie presenti sul territorio comunale, già approvata con delibera del Consiglio Provinciale del 25/7/2011 n. 58, pubblicata nel B.U.R. n. 138 del 9/9/2011 (Parte Seconda) e precisamente:

LA PIANTA ORGANICA DELLE FARMACIE DEL COMUNE DI PODENZANO con popolazione di nr. abitanti 9.185 (dati ISTAT al 1/1/2015) e con nr. 3 sedi farmaceutiche (totale) Azienda USL di Piacenza Distretto di Levante è stabilita come segue:

SEDE FARMACEUTICA NR. 1 URBANA PRIVATA ISTITUITA CON CRITERIO: DEMOGRAFICO STATO:

· aperta: PRIVATA Ubicata NEL CAPOLUOGO In Via Monte Grappa Numero civico n. 101 Denominata Farmacia BONINI DI RAIMONDA E LAURA BONINI S.N.C., Cod. identificativo 33035009 Della quale è titolare: LA SOC. FARMACIA BONINI DI RAIMONDA E LAURA BONINI S.N.C, avente la seguente sede territoriale: Confini con i Comuni di GOSSOLENGO, RIVERGARO, VIGOLZONE E SAN GIORGIO PIACENTINO; LINEA RETTA ORRIZONTALE ALL’ALTEZZA DEL NUCLEO DI CASE SPARSE DENOMINATO CASE SCHIAVI FINO

AD INTERSECCARE IL CONFINE DELLA SEDE FARMACEUTICA N. 2 LUNGO LA STRADA COMUNALE DI SAN ROCCO E LA STRADA VICINALE DEL MULINO.

SEDE FARMACEUTICA NR. 2 RURALE PRIVATA ISTITUITA CON CRITERIO: DEMOGRAFICO STATO:

· aperta: PRIVATA Ubicata NELLA FRAZIONE DI SAN POLO In Via Colombo n. 24/28 Denominata Farmacia “DOTT. SSA MARICA COLOSIO” Cod. identificativo 33035098 Della quale è titolare: DOTT.SSA MARICA COLOSIO, Avente la seguente sede territoriale: Confini con i Comuni di PIACENZA, PONTENURE, SAN GIORGIO PIACENTINO, STRADA VICINALE DEL MULINO, STRADA COMUNALE DI SAN ROCCO, STRADA COMUNALE DEL QUERCETO FINO ALL’INTERSEZIONE CON LA STRADA COMUNALE PER TURRO E PROSECUZIONE LUNGO IL CORSO DEL RIAZZA DI ALBONE FINO AD INTERSECCARE A NORD IL CONFINE DEL COMUNE DI PIACENZA.

SEDE FARMACEUTICA NR. 3 RURALE PUBBLICA ISTITUITA CON CRITERIO: DEMOGRAFICO STATO:

· aperta: PUBBLICA Ubicata NELLA FRAZIONE DI GARIGA In Via Cherubini civico n. 7 Denominata Farmacia “COMUNALE PODENZANO” Cod. identificativo 33038103 Della quale è titolare: COMUNE DI PODENZANO, Avente la seguente sede territoriale: Confini con i Comuni DI PIACENZA E DI GOSSOLENGO, LINEA RETTA ORRIZONTALE ALL’ALTEZZA DEL NUCLEO DI CASE SPARSE DENOMINATO CASE SCHIAVI FINO AD INTERSECCARE AD EST IL CONFINE DELLA SEDE FARMACEUTICA N. 2 IN COINCIDENZA DEL TRACCIATO DEL CORSO DEL RIAZZA DI ALBONE.


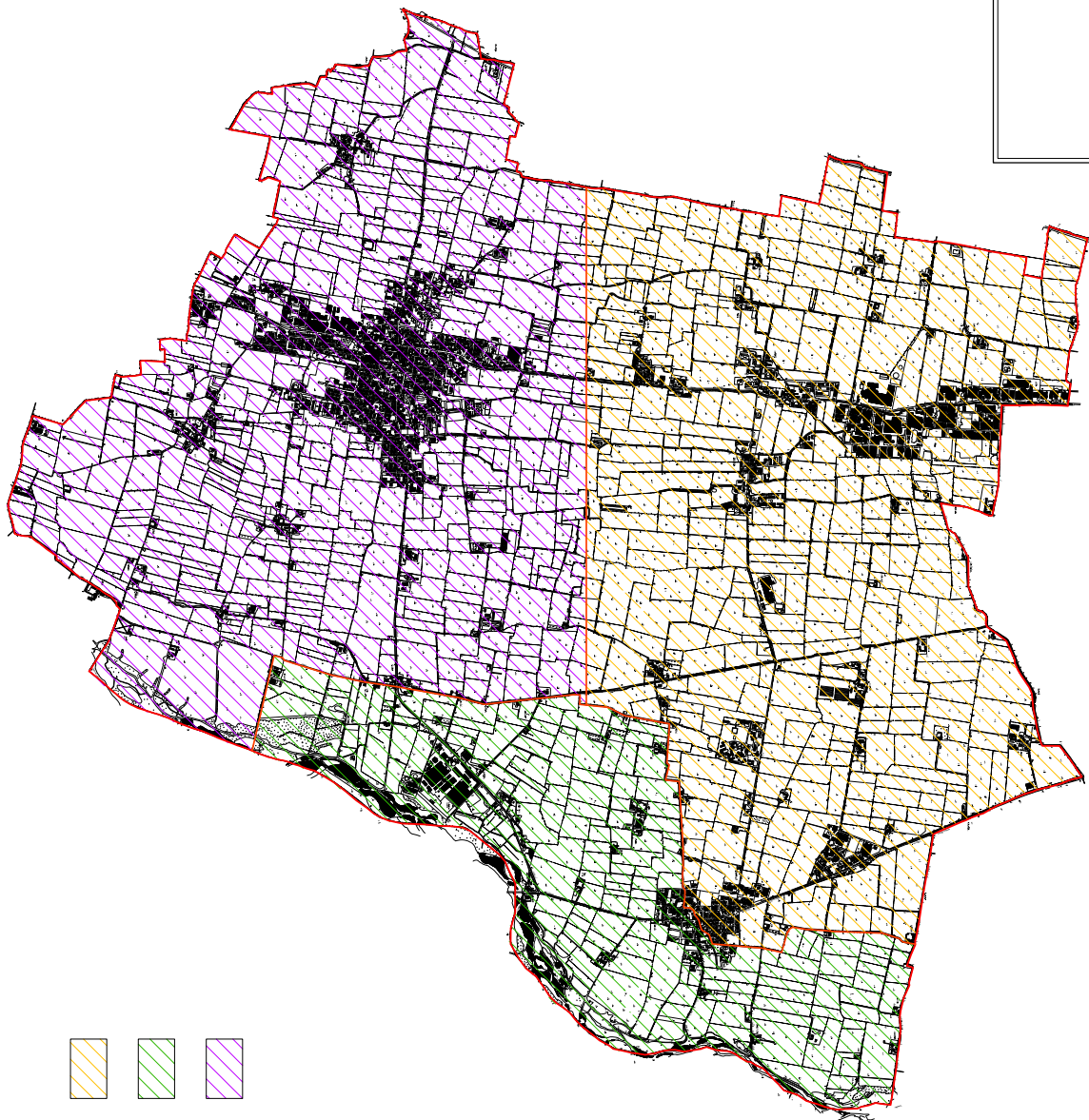
LA RESPONSABILE DEL SERVIZIO  
Carmen Parenti



COMUNE DI PODENZANO

Provincia di Reggio Emilia

LA PIANTA ORGANICA DELLE FARMACIE  
DEL COMUNE DI PODENZANO



SEDE FARMACIUTICA N. 3 DI NUOVA ISTITUZIONE

SEDE FARMACIUTICA N. 2 PRIVATA RURALE  
URBICATA NELLA FRASEGGIA SAN TOLO

SEDE FARMACIUTICA N. 1 PRIVATA URBANA  
URBICATA NEL CAPOLUOGO

COMUNE DI POLESINE-ZIBELLO (PARMA)

COMUNICATO

**Adozione della Pianta organica delle farmacie del Comune di Polesine Zibello**

Con Deliberazione di Giunta Comunale n. 77 del 23/8/2016 è stata adottata la Pianta Organica delle farmacie del Comune di Polesine Zibello.

La deliberazione è consultabile sul sito internet istituzionale del Comune ([www.comune.polesine-zibello.pr.it](http://www.comune.polesine-zibello.pr.it)) nella sezione Servizi on line/Albo pretorio on line/Albo pretorio del Comune di Polesine Zibello ed inoltre nella pagina di Amministrazione

Trasparente del Comune di Polesine Zibello all'interno della sezione Provvedimenti/Provvedimenti organi indirizzo-politico/Deliberazioni della Giunta Comunale.

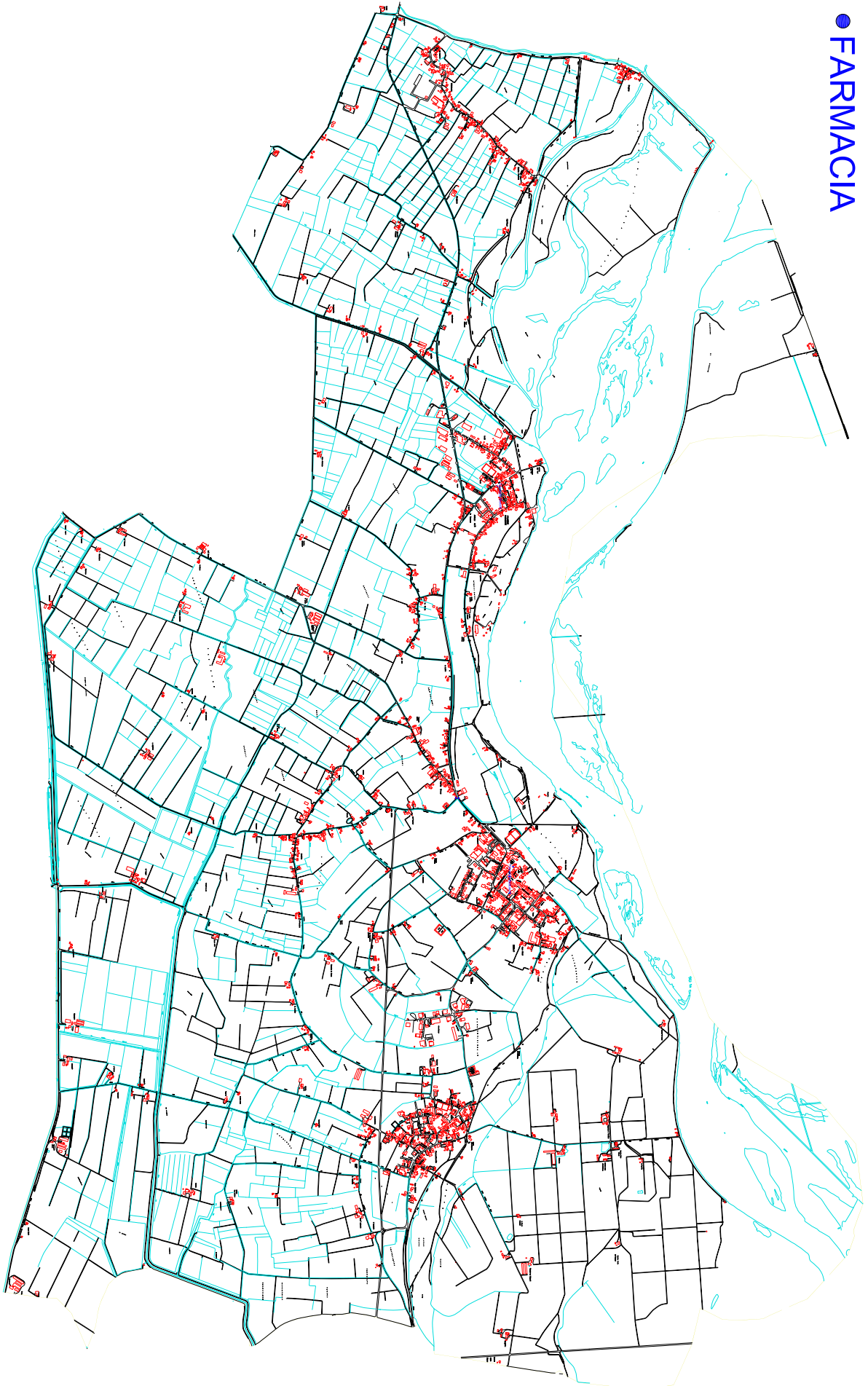
Si allegano al presente comunicato:

1. cartografia dell'intero territorio comunale
2. cartografia dell'Area 1 territorio di Zibello
3. cartografia dell'Area 2 territorio di Polesine
4. schema per pianta organica con descrizione delle sedi farmaceutiche e dei confini delimitanti le aree di competenza.

IL RESPONSABILE DEL SETTORE

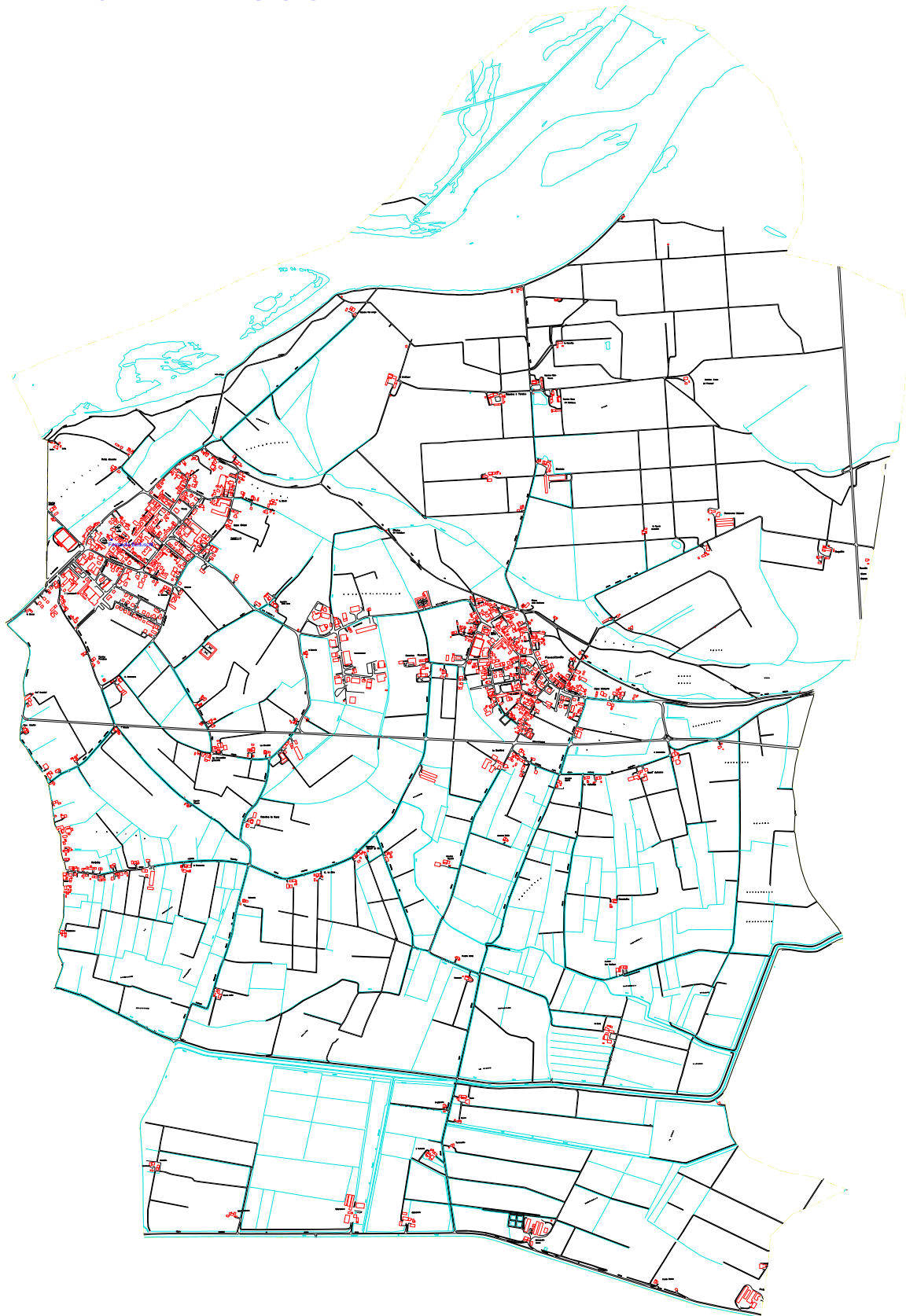
Gianni Domenica

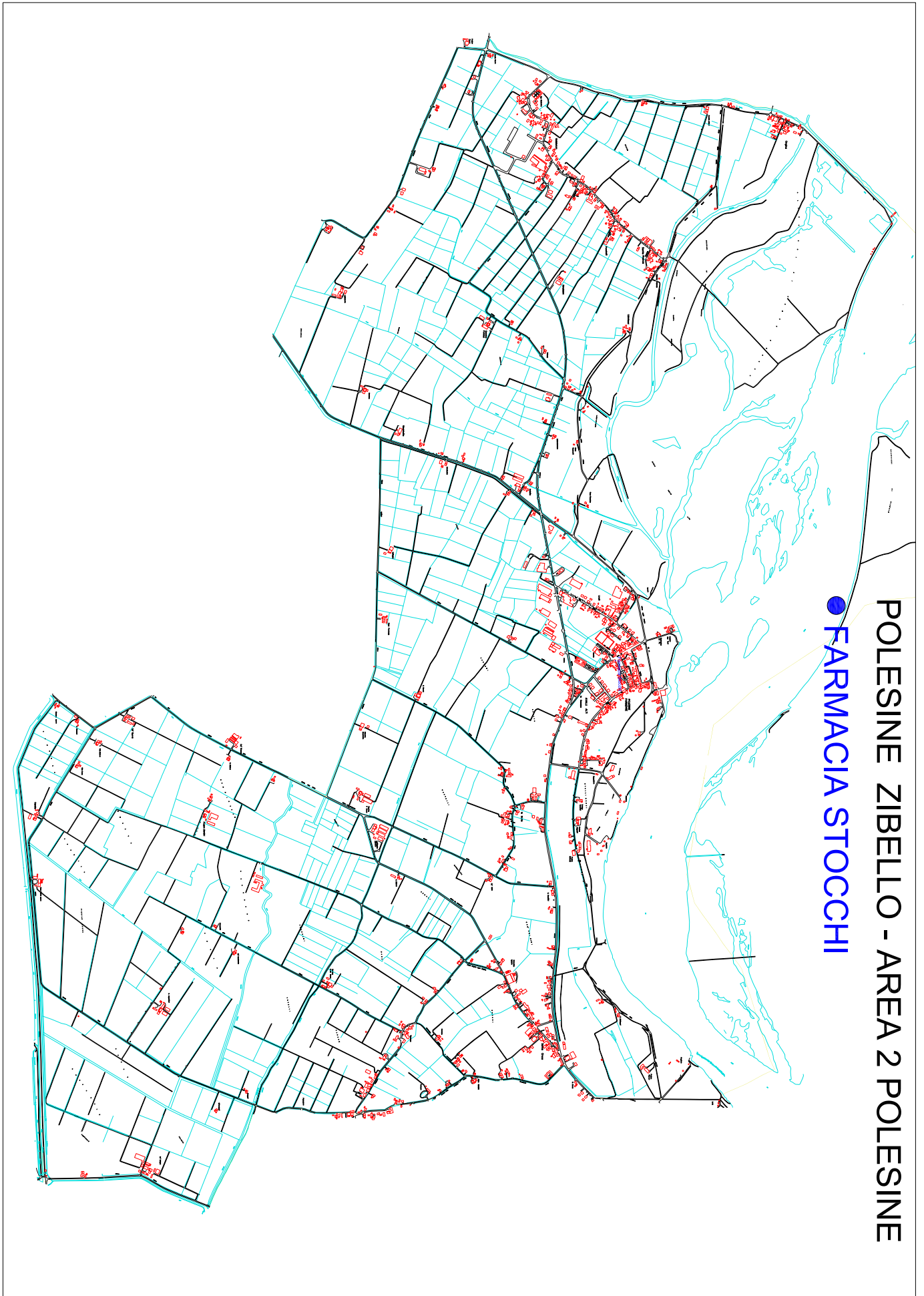
**POLESINE ZIBELLO**  
**● FARMACIA**



## POLESINE ZIBELLO - AREA 1 ZIBELLO

### ● FARMACIA BEDUSCHI







## SCHEMA PER PIANTA ORGANICA

LA PIANTA ORGANICA DELLE FARMACIE DEL COMUNE DI **POLESINE ZIBELLO**

con popolazione di nr. 3.232 abitanti (dati ISTAT al 01.01.2015) e con nr. 2 sedi farmaceutiche (totale)

Azienda USL di **PARMA** Distretto di **FIDENZA**  
è stabilita come segue:

SEDE FARMACEUTICA NR.1: **RURALE**

ISTITUITA CON CRITERIO **DEMOGRAFICO**

STATO: **aperta – PRIVATA**

Ubicata in **Piazza GIUSEPPE GARIBALDI** numero civico **18**

Denominata: Farmacia **BEDUSCHI**

Cod. Identificativo **34048078**

della quale è titolare : d.ssa **Tonghini Maura**

Avente la seguente sede territoriale:

Confini delimitanti l'area di competenza: *confina a nord con la Provincia di Cremona, ad est con il Comune di Roccabianca, a sud con i Comuni di Busseto e Soragna ad ovest con Strada Motta Nuova fino ad incrociare la S.P. per Cremona, proseguendo poi con una linea retta immaginaria fino ad incontrare il fiume Po.*

## SCHEMA PER PIANTA ORGANICA

LA PIANTA ORGANICA DELLE FARMACIE DEL COMUNE DI **POLESINE ZIBELLO**

con popolazione di nr. 3.232 abitanti (dati ISTAT al 01.01.2015) e con nr. 2 sedi farmaceutiche (totale)

Azienda USL di **PARMA** Distretto di **FIDENZA**  
è stabilita come segue:

SEDE FARMACEUTICA NR. 2: **RURALE**

ISTITUITA CON CRITERIO **DEMOGRAFICO**

STATO: **aperta – PRIVATA**

Ubicata in **Piazza ANGELO BALESTRIERI** numero civico **9**

Denominata: **Farmacia STOCCHI**

Cod. Identificativo **34029058**

della quale è titolare: Dott. **Di Federico Maurizio**

Avente la seguente sede territoriale:

Confini delimitanti l'area di competenza: *confina a nord con la Provincia di Cremona, ad ovest con il Comune di Villanova, a sud con il Comune di Busseto, ad est con Strada Motta Nuova fino ad incrociare la S.P. per Cremona, proseguendo poi con una linea retta immaginaria fino ad incontrare il fiume Po.*

---

COMUNE DI PORTICO E SAN BENEDETTO (FORLÌ-CE-SENA)

COMUNICATO

**Revisione Pianta organica farmacie del Comune di Portico e San Benedetto**

Il Comune di Portico e San Benedetto informa che con deli-

berazione di Giunta Comunale n.59 del 29/8/2016 si è provveduto ad approvare, in via definitiva, la Pianta Organica delle Farmacie (legge regionale 2/2016) che si allega con relativa rappresentazione cartografica.

Gli atti sono disponibili sul sito [www.comune.portico-e-san-benedetto.fc.it](http://www.comune.portico-e-san-benedetto.fc.it)

IL RESPONSABILE  
Roberto Romano

**PIANTA ORGANICA DELLE FARMACIE DEL COMUNE DI PORTICO E SAN BENEDETTO**

**Pianta organica delle farmacie del Comune di Portico e San Benedetto** con popolazione di nr. **772** abitanti (dati ISTAT al 1/1/2015) e con nr. **1** sedi farmaceutiche (totale)

Azienda USL di Forlì Distretto di Portico e San Benedetto

è stabilita come segue:

**SEDE FARMACEUTICA NR. 1**

**RURALE**

**ISTITUITA CON CRITERIO: DEMOGRAFICO**

**STATO:**

- aperta : **PRIVATA**
- vacante **no**
- di nuova istituzione **no**
- assegnata in attesa di apertura da parte di privato **no**
- prelaionata dal Comune in attesa di apertura **no**

**Ubicata nel Capoluogo – Portico e San Benedetto**

**In Via Tosco Romagnola Numero civico 28**

Denominata Farmacia

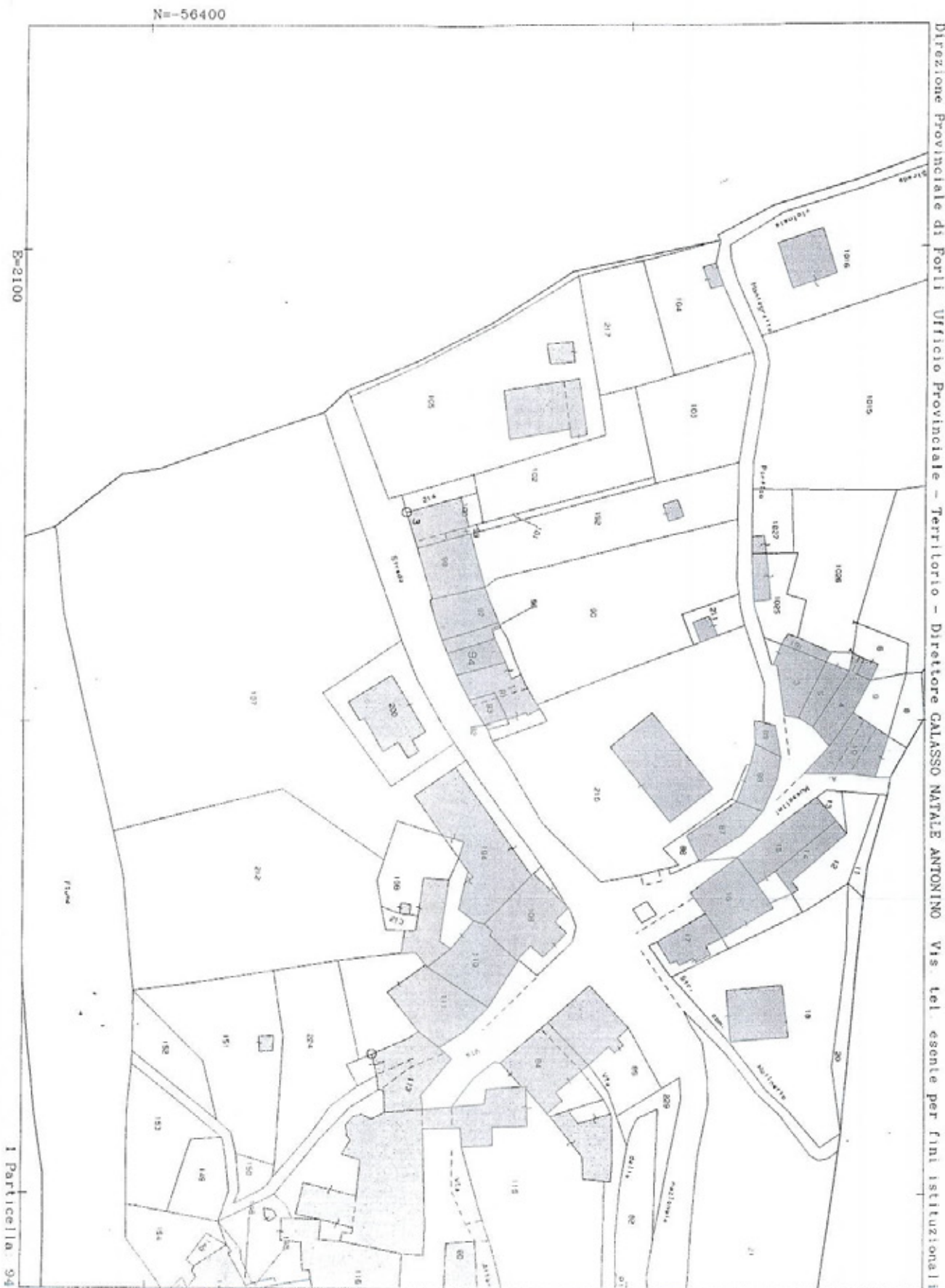
**Bartolini**

Cod. identificativo **40031069**

Della quale è titolare: **Dr. Damiano Bartolini**

Avente la seguente sede territoriale:

**Intero Territorio comunale**



Comune: PORTICO E SAN BENEDETTO  
Foglio: 11

Scala originale: 1:1000  
Dimensione cornice: 267.000 x 189.000 metri

2-Mag-2016 12:38:40  
Prot. n. T165565/2016

COMUNE DI PREDAPPPIO (FORLÌ-CESENA)

COMUNICATO

**Pianta Organica farmacie Comune di Predappio (FC)**

Il Comune di Predappio informa che con deliberazione di Giunta comunale n. 118 del 4/8/2016 si è provveduto ad approvare

in via definitiva la Pianta Organica delle Farmacie (Legge Regionale 2/2016) che si allega con relativa rappresentazione cartografica.

Gli atti sono disponibili sul sito [www.comune.predappio.fc.it](http://www.comune.predappio.fc.it)

IL RESPONSABILE D' AREA

Roberto Battistini



# COMUNE DI PREDAPPIO

*(insignito del titolo di CITTÀ con D.P.R. 18/07/2006)*

Provincia di Forlì – Cesena  
Area Socio Produttiva

## PIANTA ORGANICA DELLE FARMACIE DEL COMUNE DI PREDAPPIO - ANNO 2016

*(articoli 3, 4 e 20 della L.R. n. 2/2016)*

*Approvata con deliberazione della Giunta Comunale n. 118 del 04/08/2016*

### LA PIANTA ORGANICA DELLE FARMACIE DEL COMUNE DI PREDAPPIO

con popolazione di nr. 6.419 abitanti (dati ISTAT al 1/1/2015) e con **nr. 3 sedi farmaceutiche**

Azienda USL della Romagna Distretto di Forlì

**è stabilita come segue:**

#### SEDE FARMACEUTICA NR. 1 RURALE

ISTITUITA CON CRITERIO: DEMOGRAFICO

STATO: aperta pubblica

Ubicata nel capoluogo in Piazza Sant'Antonio N. 7

Denominata: Azienda Servizi alla Persona del Forlivese O.P. Piccinini

Cod. identificativo: **40032070**

Della quale è titolare: Azienda Servizi alla Persona del Forlivese O.P. Piccinini

Avente la seguente sede territoriale:

confini con il comune di Castrocaro e Terra del Sole fino ad intersecare una linea retta immaginaria che, passando sulla quota più elevata di monte Testa, raggiunge il punto di incontro dei comuni di Predappio, Civitella di Romagna e Meldola; detta linea immaginaria, confini con il comune di Meldola fino ad intersecare la strada statale n. 9 ter nei pressi di Rocca delle Caminate; da questo punto linea retta immaginaria che raggiunge i confini con il comune di Castrocaro e Terra del Sole passando sulla quota più elevata del monte Agostino; detta linea immaginaria, confini con il comune di Castrocaro e Terra del Sole fino a raggiungere la linea retta immaginaria descritta all'inizio (come definita nella cartografia allegata)

#### SEDE FARMACEUTICA NR. 2 RURALE

ISTITUITA CON CRITERIO: DEMOGRAFICO

STATO: aperta privata

Ubicata nella frazione di Fiumana in Piazza Pertini n. 5

Denominata: Del Rabbi della Dott.ssa Billi Anna Maria e c. S.a.s.

Cod. identificativo: **40032071**

Della quale è titolare: Società Farmacia Del Rabbi della Dott.ssa Billi Anna Maria e c. S.a.s.

Avente la seguente sede territoriale:

confini con il comune di Castrocaro e Terra del Sole fino ad intersecare una linea retta immaginaria che, passando sulla quota piu' elevata del monte Agostino, raggiunge i confini con il comune di Meldola nel punto di intersezione con la strada statale n. 9 ter nei pressi di Rocca delle Caminate; detta linea immaginaria, confini con i Comuni di Meldola, Forlì e Castrocaro-Terra del Sole (come definita nella cartografia allegata).

### **SEDE FARMACEUTICA NR. 3 RURALE**

ISTITUITA CON CRITERIO: TOPOGRAFICO

STATO: aperta privata

Ubicata nella frazione di Predappio Alta in Piazza Cavour n. 16

Denominata: Della Rocca

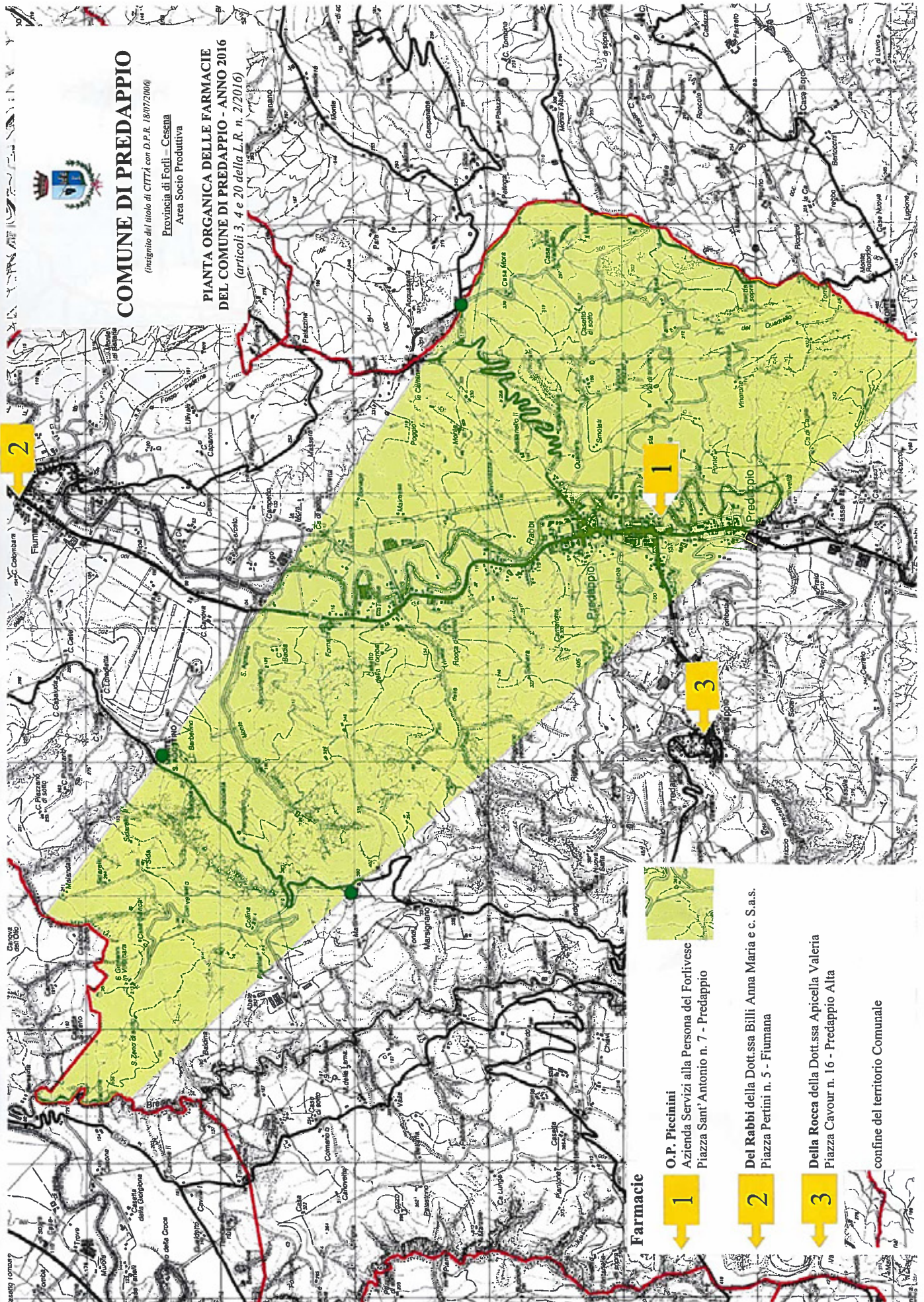
Cod. identificativo: **40032165**

Della quale è titolare: Dott.ssa Apicella Valeria

Avente la seguente sede territoriale:

confini con il comune di Castrocaro e Terra del Sole fino ad intersecare una linea retta immaginaria che, passando sulla quota più elevata di monte Testa, raggiunge il punto di incontro dei comuni di Predappio, Civitella di Romagna e Meldola; detta linea immaginaria, confini con i comuni di Civitella di Romagna, Galeata, Rocca San casciano, Dovadola e Castrocaro e Terra del Sole fino ad incontrare la linea retta immaginaria sopra descritta (come evidenziato nella cartografia allegata).





COMUNE DI ROCCABIANCA (PARMA)

COMUNICATO

**Pianta organica farmacie del territorio del comune di Roccabianca**

Con atto di G.C. n. 69 in data 26/8/2016, dichiarato immediatamente eseguibile ai sensi di legge, avente all'oggetto: "L.R. n. 2

del 3/3/2016 - Conferma della pianta organica delle farmacie del Comune di Roccabianca. Provvedimenti.", si è provveduto a confermare la pianta organica delle farmacie del territorio comunale e la ripartizione del territorio comunale in due zone circoscrizionali relative ad ognuna delle due sedi.

IL SINDACO  
Marco Antonioli

Allegato "A" atto di G.C. n. 69 del 26.08.2016

<p style="text-align: center;"><b>COMUNE DI ROCCABIANCA</b> <b>Provincia di Parma</b></p>
---

**PIANTA ORGANICA DELLE FARMACIE  
DEL COMUNE DI ROCCABIANCA**

**RELAZIONE**

L.R. N. 13 DEL 30.07.2015

L.R. N. 2 DEL 03.03.2016

## 1. PREMESSE

La PIANTA ORGANICA delle farmacie è la suddivisione del territorio comunale in circoscrizioni perimetrate sulla base di univoche indicazioni topografiche, ad ognuna delle quali afferisce una sede farmaceutica.

La pianta organica si forma applicando i criteri demografico, topografico, urbanistico e del decentramento delle farmacie, come previsti dalla disciplina statale.

La pianta organica indica ogni farmacia specificando se è rurale o urbana.

Ogni Comune deve avere la propria pianta organica che deve riportare le seguenti informazioni:

- a) dati generali riferiti al Comune:
  - popolazione residente;
  - numero delle sedi farmaceutiche presenti sul territorio;
  - Distretto AUSL di competenza;
  
- b) dati riferiti ad ogni singola farmacia presente sul territorio:
  - denominazione dell'esercizio e la titolarità della farmacia medesima, ove la farmacia sia già aperta;
  - la classificazione urbana o rurale;
  - numero identificativo;
  - il criterio di istituzione;
  - univoche indicazioni topografiche che ne descrivono la circoscrizione perimetrata;
  - lo stato di:
    1. aperta pubblica,
    2. aperta privata,
    3. vacante,
    4. di nuova istituzione,
    5. assegnata in attesa di apertura da parte di privato,
    6. prelaionata dal Comune in attesa di apertura.

In materia di distribuzione degli esercizi farmaceutici sul territorio regionale, alla Regione, ai Comuni e alle Aziende Unità sanitarie locali sono confermate le competenze e le funzioni individuate dall'art. 64 della L.R. n. 13/2015.

### 1. Procedimento di revisione - criteri

La vigente normativa prevede che entro il mese di febbraio di ciascun anno pari, il Comune avvii il procedimento di revisione della propria pianta organica e applicando i criteri sopra citati, elabori un progetto che può essere di revisione o di conferma della pianta organica esistente allo scopo di verificare e garantire che la dislocazione delle farmacie sul territorio sia adeguata alle esigenze della popolazione e ad un efficace sistema di distribuzione dei farmaci.

La pianta organica si forma applicando i criteri demografico, topografico, urbanistico e del decentramento delle farmacie, come previsti dalla disciplina statale. In sede di revisione si applicano i criteri sopra citati, in base alla rilevazione della popolazione residente, pubblicata dall'ISTAT, riferita al 01.01.2015.

Il criterio demografico è il criterio che si applica in via ordinaria in sede di revisione della pianta organica. Gli altri criteri sono derogatori rispetto a quello demografico e si applicano in casi eccezionali.

Il criterio demografico prevede che sia istituita una farmacia ogni 3.300 abitanti (art. 1 L. 475/1968 nel testo vigente). La popolazione eccedente, rispetto al parametro indicato, consente l'apertura di una ulteriore farmacia, qualora sia superiore al 50% del parametro stesso.

Il criterio topografico o della distanza (art. 2, L. n. 362/91) può essere applicato, in via eccezionale, in deroga al criterio demografico, per particolari esigenze di assistenza farmaceutica legate a condizioni topografiche e di viabilità. Questo criterio può essere applicato esclusivamente nei Comuni con popolazione fino a 12.500 abitanti e con il limite di una sede farmaceutica per ciascun Comune.

Il criterio urbanistico o dell'assetto (art. 5, comma 1, Legge n. 362/91) può essere applicato non per istituire nuove sedi, bensì solo per ridelimitare quelle esistenti in funzione delle mutate esigenze dell'assistenza farmaceutica, conseguenti ad una diversa distribuzione della popolazione nell'ambito dello stesso Comune, intervenuta senza sostanziali variazioni del numero complessivo degli abitanti.

Il criterio del decentramento (art. 5, comma 2, Legge n. 362/91), può essere applicato per trasferire una farmacia, istituita con il criterio demografico, in una zona di nuovo insediamento abitativo, quando risultino intervenuti mutamenti nella distribuzione della popolazione del comune, anche senza sostanziali variazioni del numero complessivo degli abitanti e rimanendo immutato il numero complessivo delle farmacie.

Le farmacie sono classificate in due categorie:

- a) farmacie urbane: situate in Comuni o centri abitati con popolazione superiore a 5.000 abitanti;
- b) farmacie rurali: ubicate in Comuni, frazioni o centri abitati con popolazione non superiore a 5.000 abitanti. Non sono classificate farmacie rurali quelle che si trovano nei quartieri periferici delle città, congiunti a queste senza discontinuità di abitati.

**PIANTA ORGANICA DELLE FARMACIE  
DEL COMUNE DI ROCCABIANCA**

**ANNO 2016**

LA PIANTA ORGANICA DELLE FARMACIE DEL COMUNE DI  
ROCCABIANCA (PR)

con popolazione di nr. 3.067 abitanti (dati ISTAT al 1/1/2015) e con nr. 2 sedi farmaceutiche (totale).

Azienda U.S.L. di Parma - Distretto di FIDENZA

è stabilita come segue:

SEDE FARMACEUTICA NR. 1 RURALE

ISTITUITA CON CRITERIO:

TOPOGRAFICO

STATO:

aperta: PRIVATA

Ubicata NEL CAPOLUOGO

in PIAZZA CAVOUR N 15

Denominata Farmacia Dott. Mario Guasti

Codice identificativo 34030059

Della quale è titolare: Dr. Mario Guasti

Avente la seguente sede territoriale: Confini con il Comune di Sissa-Trecasali nel punto in cui il cavo Rigosa Vecchia sfocia nel fiume Taro; cavo Rigosa Vecchia fino ai confini con il Comune di Polesine-Zibello; confini con il Comune di Polesine-Zibello, confini con la Provincia di Cremona, confini con il Comune di Sissa-Trecasali

LA PIANTA ORGANICA DELLE FARMACIE DEL COMUNE DI  
ROCCABIANCA (PR)

con popolazione di nr. 3.067 abitanti (dati ISTAT al 1/1/2015) e con nr. 2 sedi farmaceutiche (totale).

Azienda U.S.L. di Parma - Distretto di FIDENZA

è stabilita come segue:

SEDE FARMACEUTICA NR. 2 RURALE

ISTITUITA CON CRITERIO:

TOPOGRAFICO

STATO:

aperta: PRIVATA

Ubicata a Fontanelle di Roccabianca (PR)

in Strada Provinciale n. 39

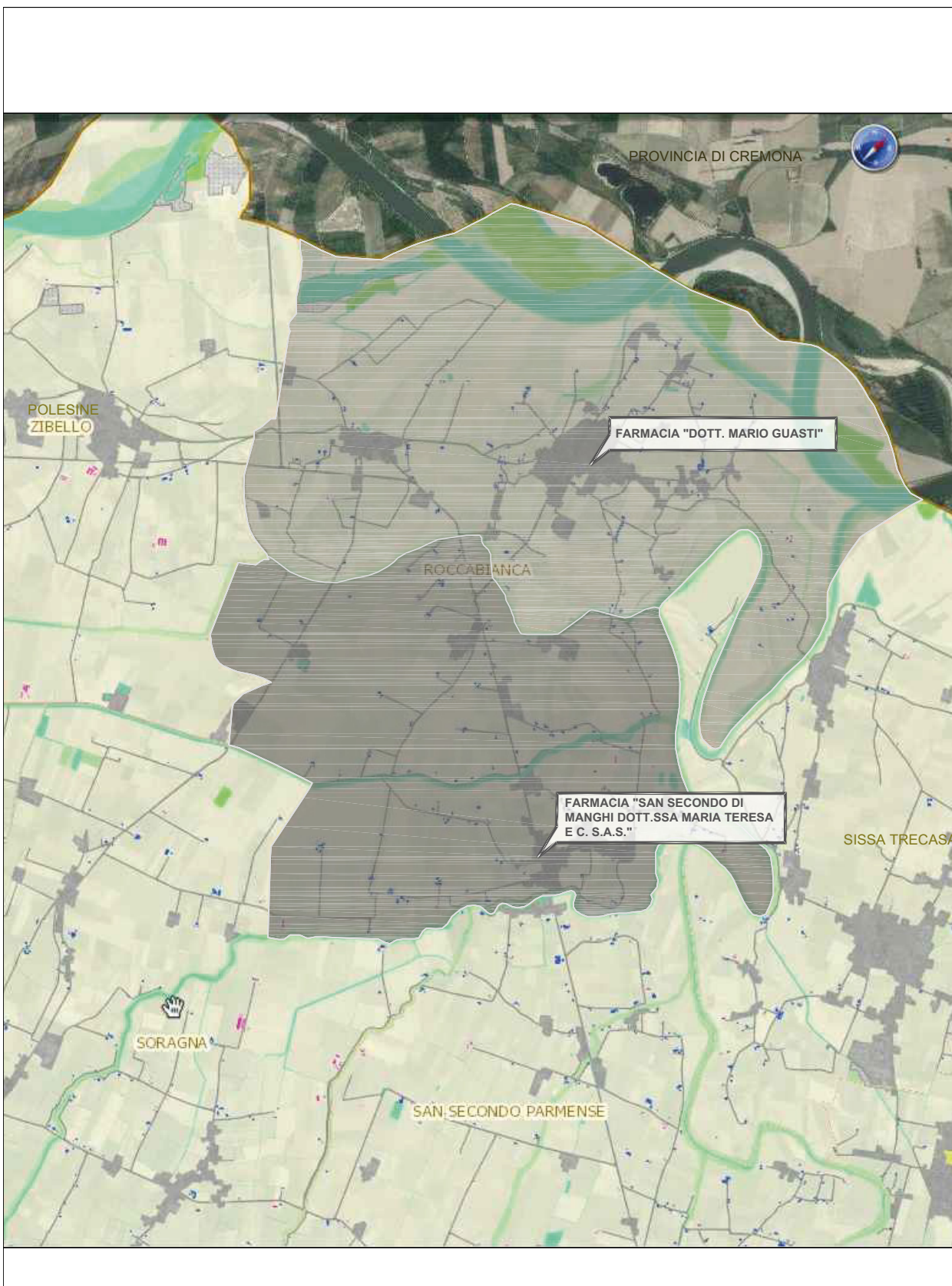
Denominata Farmacia San Secondo di Manghi Dott.ssa Maria Teresa e C. S.A.S.

Codice identificativo: 34030086

Della quale è titolare: Farmacia San Secondo di Manghi Dott.ssa Maria Teresa e C. S.A.S.

Avente la seguente sede territoriale: Confini con il Comune di Sissa-Trecasali nel punto in cui il cavo Rigosa Vecchia sfocia nel fiume Taro; cavo Rigosa Vecchia fino ai confini con il Comune di Polesine-Zibello; confini con il Comune di Polesine-Zibello, Soragna, San Secondo Parmense, Sissa-Trecasali fino alla confluenza del cavo Rigosa Vecchia con il fiume Taro.





COMUNE DI ROTTOFRENO (PIACENZA)

COMUNICATO

**Avviso di revisione della Pianta Organica delle Farmacie  
Comune di Rottofreno (PC)**

Il Comune di Rottofreno informa che, con deliberazione di

Giunta Comunale n. 133 del 29/8/2016, si è provveduto ad approvare in via definitiva la Pianta Organica delle Farmacie (Legge Regionale n. 2/2016) che si allega con relativa rappresentazione cartografica.

Gli atti sono disponibili sul sito [www.comune.rottofreno.pc.it](http://www.comune.rottofreno.pc.it)

IL RESPONSABILE DEL SERVIZIO SVILUPPO ECONOMICO

Donatella Papa

<b>PIANTA ORGANICA</b>
------------------------

**LA PIANTA ORGANICA DELLE FARMACIE DEL COMUNE DI ROTTOFRENO**

Con popolazione di n. 12.125 abitanti (dati ISTAT al 1/01/2015 e con nr. 3 sedi farmaceutiche (totale)

AZIENDA USL di Piacenza Distretto di Ponente

è stabilita come segue :

SEDE FARMACEUTICA NR. 1 PRIVATA URBANA

ISTITUITA CON CRITERIO : DEMOGRAFICO

STATO :

- Aperta : PRIVATA

Ubicata : NELLA FRAZIONE DI SAN NICOLO' A TREBBIA

In via EMILIA PAVESE EST N. 19

Denominata Farmacia "Farmacia Guidotti Giancarlo e Roberta s.n.c."

Cod. Identificativo 33039073

Della quale è titolare : La Società "Farmacia Guidotti Giancarlo e Roberta s.n.c."

*Avente la seguente sede territoriale :*

dalla fine dell'attuale edificato di strada della Bonina in confine con il comune di Calendasco, da qui linea immaginaria in direzione sud sul Viale della Stazione di San Nicolò lato est, fino all'intersezione con S.P. 10 Padana Inferiore Lato nord; da qui verso sud su Via Kennedy lato est e da qui sino a via libertà attraverso il passaggio pedonale; lato nord di via Libertà sino a Via Pietro Nenni e da qui lato Est della medesima via sino a Via Alicata; lato nord di Via Alicata sino a strada provinciale n. 7 Agazzana; lato est S.P. Agazzana direzione sud sino all'intersezione con il comune di Gragnano T.se, proseguendo con i confini naturali dei comuni di Gragnano T.se lato sud, Piacenza lato Est e Calendasco lato Nord, fino al sopracitato limite dell'attuale edificato di strada comunale della Bonina, in confine con il comune di Calendasco.

## PIANTA ORGANICA

LA PIANTA ORGANICA DELLE FARMACIE DEL COMUNE DI ROTTOFRENO

Con popolazione di n. 12.125 abitanti (dati ISTAT al 1/01/2015 e con nr. 3 sedi farmaceutiche (totale)

AZIENDA USL di Piacenza Distretto di Ponente

é stabilita come segue :

SEDE FARMACEUTICA N. 2 PRIVATA RURALE

ISTITUITA CON CRITERIO : DEMOGRAFICO

STATO :

- Aperta : PRIVATA

Ubicata : NEL CAPOLUOGO DI ROTTOFRENO

In via EMILIA PAVESE EST N. 29/A

Denominata Farmacia "Zangrandi ."

Cod. Identificativo 33039041

Della quale è titolare : Dr. Anna Maria Zangrandi."

*Avente la seguente sede territoriale :*

Lato Ovest del Rio Calendasco per tutto l'attraversamento del territorio comunale (in altri lati confini amministrativi con i comuni di Gragnano Trebbiense, Borgonovo V.T., Sarmato, Calendasco e con la Regione Lombardia (Fiume Po).

<b>PIANTA ORGANICA</b>
------------------------

LA PIANTA ORGANICA DELLE FARMACIE DEL COMUNE DI ROTTOFRENO

Con popolazione di n. 12.125 abitanti (dati ISTAT al 1/01/2015 e con nr. 3 sedi farmaceutiche (totale)

AZIENDA USL di Piacenza Distretto di Ponente

è stabilita come segue :

SEDE FARMACEUTICA NR. 3 PRIVATA

ISTITUITA CON CRITERIO : DEMOGRAFICO (D.L. 24/01/2012 N. 1)

STATO :

- ASSEGNATA IN ATTESA DI APERTURA DA PARTE DI PRIVATO

Ubicata : NELLA FRAZIONE DI SAN NICOLO'

In via .....

Denominata .....

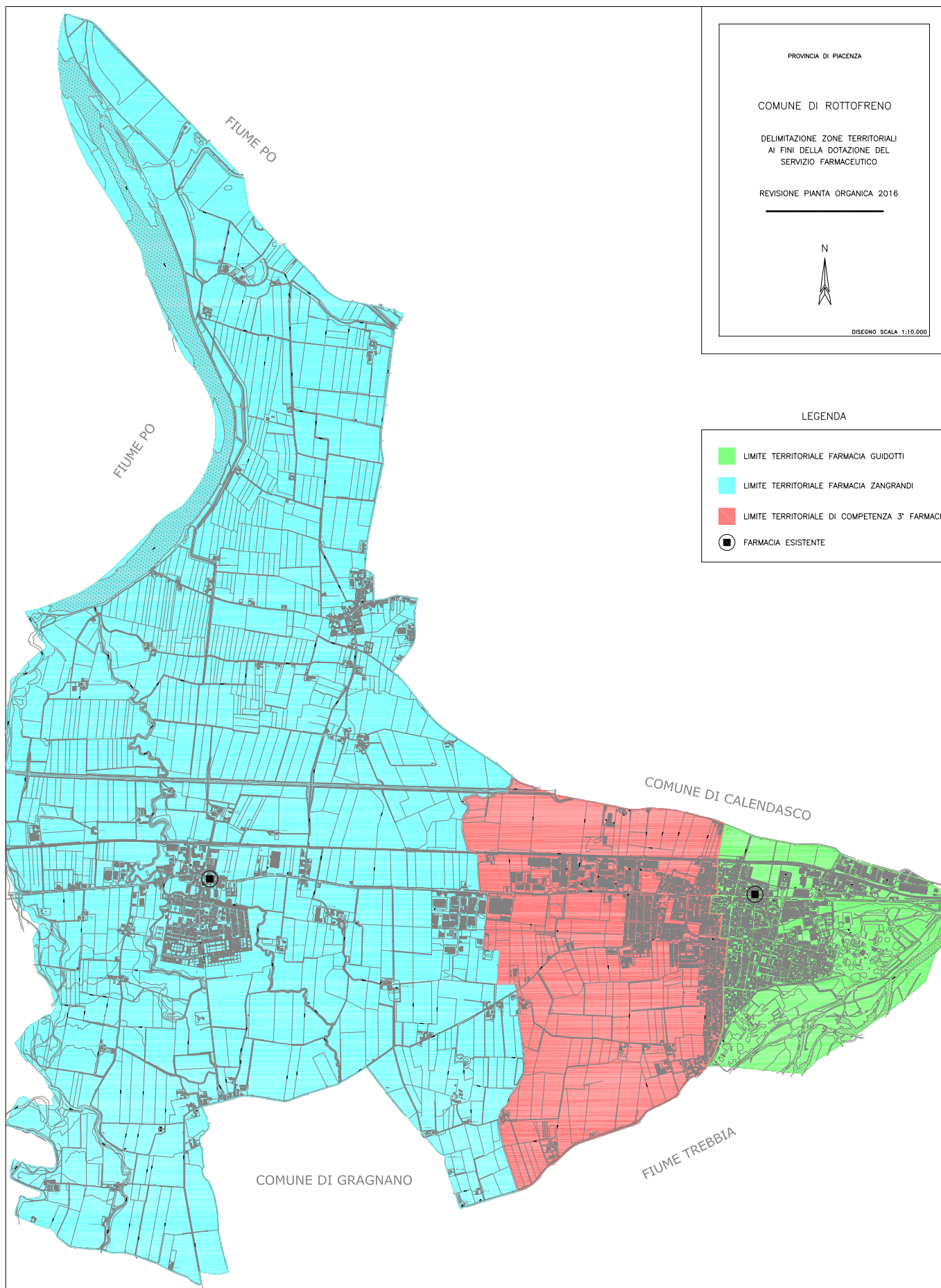
Cod Identificativo .....

Della quale è titolare : ....."

*Avente la seguente sede territoriale :*

Lato est Rio Calendasco dal confine con il comune di Calendasco, verso est lungo Strada comunale Bonina, fino alla fine dell'attuale edificato della stessa, da qui linea immaginaria in direzione sud sul Viale della Stazione di San Nicolò lato Ovest, fino all'intersezione con S.P. 10 Padana Inferiore Lato nord; da qui verso sud lungo Via Kennedy lato Ovest, fino a via Libertà attraverso il passaggio pedonale; Via Libertà lato sud dal passaggio pedonale predetto fino a Via Nenni; Via Nenni lato Ovest fino all'intersezione con via Alicata; Via Alicata lato sud fino all'intersezione con Via Agazzano; Via Agazzano lato Ovest direzione sud fino all'attraversamento del Rio Calendasco, quindi lato est Rio Calendasco fino al confine con il comune di Calendasco.

Aggiornamento 08/07/2016



COMUNE DI SAN CESARIO SUL PANARO (MODENA)

COMUNICATO

**Revisione della pianta organica delle farmacie del Comune di S.Cesario sul Panaro - Anno 2016**

Viste le seguenti disposizioni normative:

- L.R. 3 marzo 2016, n. 2 “Norme regionali in materia di organizzazione degli esercizi farmaceutici e di prenotazioni di prestazioni specialistiche ambulatoriali”;

- nota della Regione Emilia-Romagna PG/2016/0199927 del 21/3/2016 con la quale vengono impartite le prime indicazioni

operative per la revisione della pianta organica delle farmacie. si informa

che con deliberazione di Giunta Comunale n.68 dell'1/9/2016 si è provveduto ad approvare il progetto di revisione della Pianta Organica del Comune di S.Cesario sul Panaro (MO).

Copia dell'atto di Giunta Comunale ed i suoi allegati sono depositati presso la Struttura Unica per le Attività Produttive - tel. 059/959324 e reperibili nel sito internet del Comune di S.Cesario sul Panaro all'indirizzo: <http://www.comune.sancesariosulpanaro.mo.it>

Il Responsabile della Struttura Unica per le Attività Produttive

Veronica Fattori

**LA PIANTA ORGANICA DELLE FARMACIE DEL COMUNE DI  
NONANTOLA (MO)**

Con popolazione di 6.409 abitanti (dati Istat al 1/1/2015) e con n. 2 sedi farmaceutiche (totale)

Azienda USL di Modena – Distretto di Castelfranco Emilia (MO)

è stabilita come segue:

COMUNE DI SAN CESARIO SUL PANARO (MO)  
SEDE FARMACEUTICA N. 1 URBANA  
ISTITUITA CON CRITERIO DEMOGRAFICO  
STATO: APERTA – PRIVATA

Ubicata NEL CAPOLUOGO  
In VIALE VITTORIO VENETO N. 105  
Denominata Farmacia ROSA  
Cod. identificativo  
Della quale è titolare il Dr. PIERGIORGIO ROSA

Avente la seguente sede territoriale:

CONFINI CON I COMUNI DI MODENA, SPILAMBERTO, SAVIGNANO SUL PANARO, CASTELFRANCO EMILIA FINO AD INCONTRARE VIA VIAZZA, VIA VIAZZA FINO ALL'INCROCIO CON VIA CASTEL LEONE, DA DETTO PUNTO LINEA RETTA IMMAGINARIA CHE RAGGIUNGE L'INCROCIO DI VIA SAN BERNARDINO CON VIA MODENESE, DA QUESTA VIA SI PROSEGUE FINO AD INCONTRARE L'AUTOSTRADA DEL SOLE A1, AUTOSTRADA A1 FINO AL PUNTO D'INCONTRO CON I CONFINI CON IL COMUNE DI MODENA.

COMUNE DI SAN CESARIO SUL PANARO (MO)  
SEDE FARMACEUTICA N. 2 RURALE  
ISTITUITA CON CRITERIO DEMOGRAFICO  
STATO: APERTA – PRIVATA

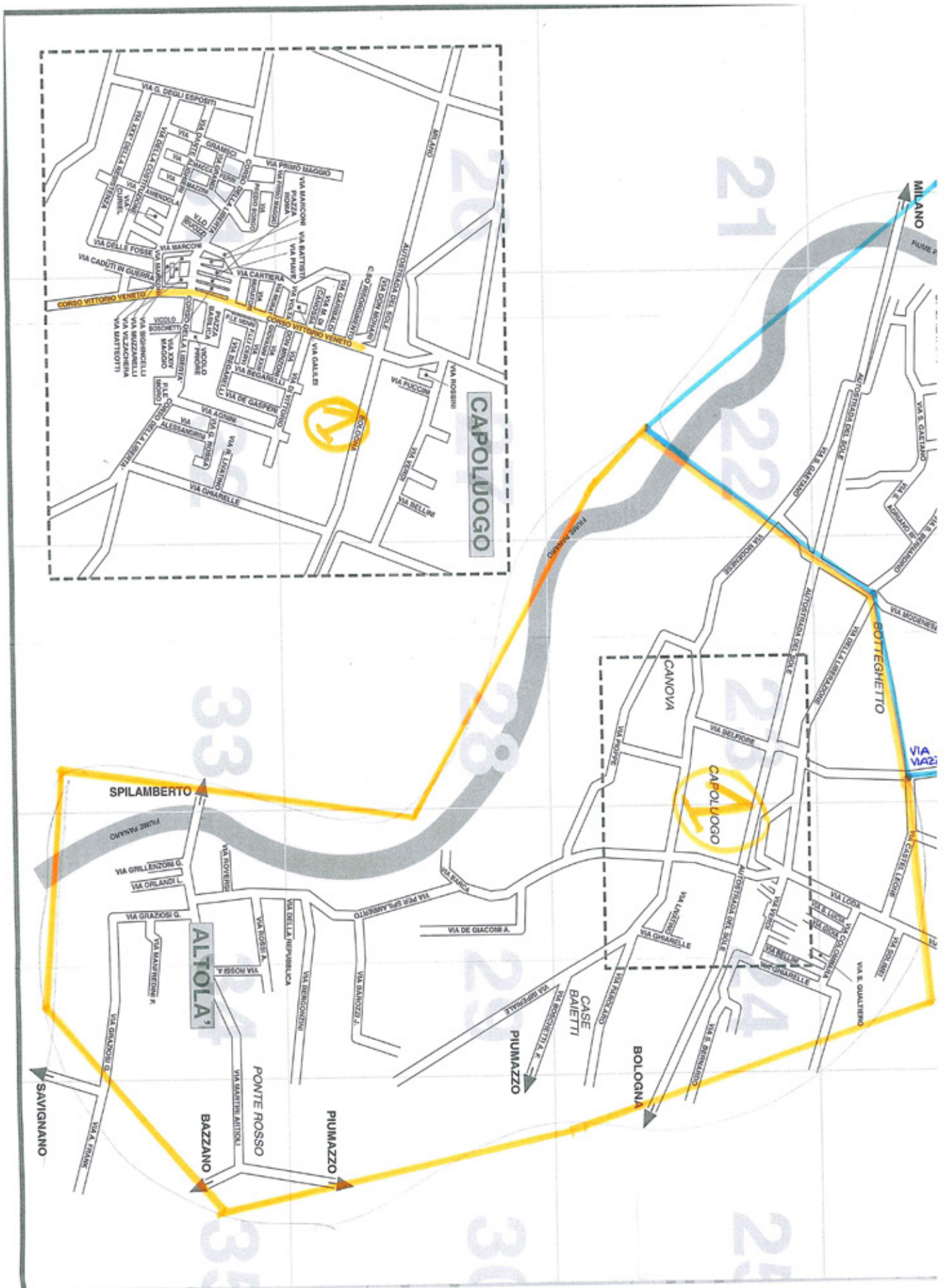
Ubicata in Via EMILIA 1059  
Denominata Farmacia SANT'ANNA  
Cod. identificativo  
Della quale è titolare il Dr.ssa BIANCA MARIA BARBIERI

(Autorizzazione prot. n. 10458 del 17/07/2015: trasferimento dai locali siti in via Sant'Anna n. 800/A ai locali siti in via Emilia n. 1059, istituita con criterio topografico, risulta riassorbita nelle determinazioni del numero complessivo delle farmacie stabilite in base al parametro della popolazione (criterio demografico) a seguito della riduzione del parametro demografico individuato dalla nuova normativa e che pertanto, come previsto dall'art. 1 della Legge 2 aprile 1968, n. 475, la sede deve rispettare la distanza di 200 metri dalle altre farmacie presenti sul territorio)

Avente la seguente sede territoriale:

CONFINI A OVEST CON I COMUNI DI MODENA E CASTELFRANCO EMILIA, A NORD CON IL COMUNE DI CASTELFRANCO EMILIA, CONFINI AD EST CON IL COMUNE DI CASTELFRANCO EMILIA FINO AD INCONTRARE VIA VIAZZA, VIA VIAZZA FINO ALL'INCROCIO CON VIA CASTEL LEONE, DA DETTO PUNTO LINEA RETTA IMMAGINARIA CHE RAGGIUNGE L'INCROCIO DI VIA SAN BERNARDINO CON VIA MODENESE, DA QUESTA VIA SI PROSEGUE FINO AD INCONTRARE L'AUTOSTRADA DEL SOLE A1, CONFINI A SUD CON L'AUTOSTRADA A1 FINO AL PUNTO D'INCONTRO CON I CONFINI CON IL COMUNE DI MODENA.







COMUNE DI SAN FELICE SUL PANARO (MODENA)

COMUNICATO

**Prima revisione della pianta organica delle farmacie del Comune di San Felice sul Panaro (MO)**

Con delibera di Giunta Comunale n. 112 del 25/8/2016 è stata approvata la revisione della pianta organica delle farmacie del Comune di San Felice sul Panaro (MO)

Il Sindaco  
Alberto Silvestri

PIANTA ORGANICA DELLE FARMACIE DEL COMUNE DI SAN FELICE SUL PANARO (MO) con popolazione di nr. 10.964 abitanti (dati ISTAT al 1/1/2015) e con nr. 3 sedi farmaceutiche Azienda USL di Modena Distretto di Mirandola è stabilita come segue:

Sede farmaceutica nr. 1 urbana privata istituita con criterio demografico ubicata nel capoluogo in Via degli Estensi, 187 denominata **Farmacia Bertelli dott. Gianluigi** Cod. identificativo 36037084 della quale è titolare: Bertelli dott. Gianluigi, avente la seguente sede territoriale:  
Confini con il Comune di Medolla incrocio via Villetta, via Vettora, via Campo di Pozzo, via Garibaldi, via Agnini, viale Martiri della Libertà, via Bergamini, Via Risorgimento, via Mazzini, via O. Ferraresi, via Molino, via Milano, via Canalino, via La Venezia, via degli Estensi, via Ronchetti, via Vallicella, via Spinosa fino al confine con il Comune di Camposanto;

Sede farmaceutica nr. 2 urbana privata istituita con criterio demografico ubicata nel capoluogo in Via Milano, 35 denominata **Farmacia Fregni dott. Carlo & figlio** di Pacchioni dott.ssa Zeffira & C S.N.C. cod. identificativo 36037084 della quale è titolare: Pacchioni Zeffira avente la seguente sede territoriale:  
Confini con il Comune di Medolla incrocio via Villetta, via Vettora, via Campo di Pozzo, via Garibaldi, via Agnini, viale Martiri della Libertà, via, Bergamini, via Risorgimento, via Mazzini, via O. Ferraresi, via Molino, via Milano, via Canalino, via La Venezia, Via Villa Gardè, via Pioppa fino al Confine con il Comune di Mirandola

Sede farmaceutica nr. 3 pubblica rurale ubicata nella frazione di Rivara in Via degli Estensi, 2216 denominata **Farmacia Comunale** cod. identificativo 36037176 istituita con il criterio topografico, per effetto dell'art. 11 del D.L. 1/2012 convertito con legge n. 27/2012 e s.m., risulta riassorbita nel numero delle farmacie previste dal criterio demografico della quale è titolare il Comune di San Felice sul Panaro gestita con contratto di servizio dall'Azienda speciale Farmacia Comunale di San Felice sul Panaro, avente la seguente sede territoriale:  
Confini con il Comune di Mirandola fino all'incrocio con via Pioppa; via Pioppa, via Villa Gardè, via La Venezia, via degli Estensi, via Ronchetti, via Vallicella, via Spinosa fino al confine con il Comune di Camposanto; confini con il Comune di Camposanto, Finale Emilia e Mirandola

COMUNE DI SAN MARTINO IN RIO (REGGIO EMILIA)

COMUNICATO

**Adozione della nuova Pianta Organica comunale delle farmacie ai sensi della L.R. 2 del 3/3/2016**

Viste le seguenti normative:

- Legge n. 475 del 2 aprile 1968 “Norme concernenti il servizio farmaceutico” e s.m.i.;

- L.R. del 3 marzo 2016, n.2 “Norme regionali in materia di organizzazione degli esercizi farmaceutici e di prenotazione di prestazioni specialistiche ambulatoriali”;

- Vista inoltre la nota della regione Emilia-Romagna PG/2016/0199927 del 21/3/2016 con la quale vengono impartite le prime indicazioni operative per la revisione della pianta organica delle farmacie;

- Si informa che con Deliberazione di Giunta Comunale n. 64 del 10 maggio 2016 si è provveduto ad approvare la revisione della Pianta Organica delle farmacie del Comune di San Martino in Rio anno 2016;

- Si informa altresì che con Deliberazione di Giunta Comunale n. 103 del 1 settembre 2016 si è provveduto all’adozione definitiva della nuova Pianta Organica comunale delle farmacie ai sensi della L.R. n. 2 del 3/3/2016;

Copia dell’atto di Giunta Comunale n. 64 del 10 maggio 2016 e copia dell’atto di Giunta Comunale n. 103 del 01 settembre 2016 ed i rispettivi allegati sono depositati presso il Servizio Segreteria del Comune di San Martino in Rio (RE), C.so Umberto I, n.22 – 42018 San Martino in Rio (RE) - tel: 0522 636714 e reperibili sul sito internet del Comune: [www.comune.sanmartinoinrio.re.it](http://www.comune.sanmartinoinrio.re.it).

IL SINDACO  
Paolo Fuccio

Allegato B

## LA PIANTA ORGANICA DELLE FARMACIE DEL COMUNE DI SAN MARTINO IN RIO (RE)

Con popolazione di nr. 8.094 abitanti (dati ISTAT al 1/1/2015) e con nr. 2 sedi farmaceutiche (totale)

All'azienda USL di Reggio Emilia Distretto di Correggio (RE) è abilitata come segue:

SEDE FARMACEUTICA NR. 1 URBANA  
ISTITUITA CON CRITERIO DEMOGRAFICO  
STATO: APERTA - PUBBLICA

Ubicata NEL CAPOLUOGO  
In Via Roma al numero civico 44  
DENOMINATA "FARMACIA ASCARI DI ASCARI ANNA MARIA E C. SNC"  
CODICE IDENTIFICATIVO 35037059  
Della quale è titolare Ascari AnnaMaria

**Avente la seguente sede territoriale:** Descrizione confini: A nord con il confine territoriale con il comune di Correggio e, più specificatamente con gli ambiti agricoli a sud della stesso, con particolare riferimento alla località -frazione geografica denominata San Biagio; ad est con i confini territoriali nei confronti dei comuni di Correggio (RE) e Campogalliano (MO), anche in questo caso con aree tipicamente rurali, con particolare riferimento alle località Marzano, Panzano e Cantone; a sud con gli ambiti territoriali comunali di cui al proposto punto vendita n.2, nei confronti del quale le linee di demarcazione si configurano da ovest verso est con le strade comunali Via provinciale per Reggio, attraversamento su viadotto del Canale Tresinaro, Via Matteotti, deviazione a destra su Via Rivone, deviazione a sinistra su Via Rubiera, deviazione a destra su Via Roma e percorrenza della stessa strada sino al confine con il comune di Campogalliano (MO); ad ovest con il confine territoriale nei confronti del comune di Correggio (RE) e, più specificatamente con il tessuto agricolo a sud dello stesso, con particolare riferimento agli ambiti interessati dall'attraversamento dell'arteria stradale di rango superiore denominata Tangenziale Reggio Emilia-Correggio

Allegato C

## LA PIANTA ORGANICA DELLE FARMACIE DEL COMUNE DI SAN MARTINO IN RIO (RE)

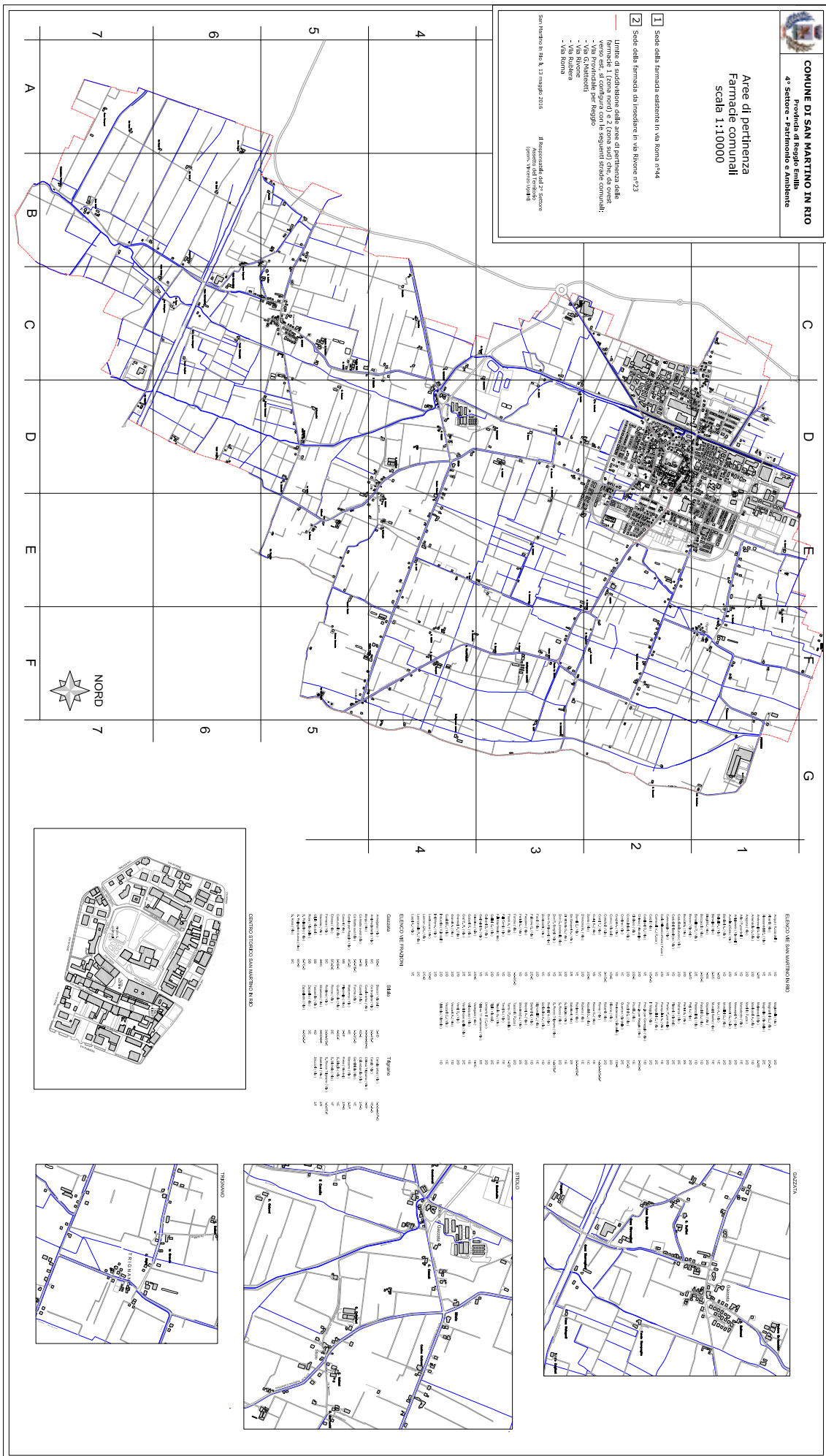
Con popolazione di nr. 8.094 abitanti (dati ISTAT al 1/1/2015) e con nr. 2 sedi farmaceutiche (totale)

All'azienda USL di Reggio Emilia Distretto di Correggio (RE) è abilitata come segue:

SEDE FARMACEUTICA NR. 2 URBANA  
ISTITUITA CON CRITERIO DEMOGRAFICO  
STATO: ASSEGNATA IN ATTESA DI APERTURA DA PARTE DI PRIVATO

Ubicata NEL CAPOLUOGO  
In Via Rivone al numero civico 23  
NON ANCORA DENOMINATA  
CODICE IDENTIFICATIVO 35037206  
NON ANCORA DENOMINATO LA SOCIETA' TITOLARE

**Avente la seguente sede territoriale:** A nord con gli ambiti territoriali comunali di cui alla Farmacia Ascari codice 035037059, nei confronti della quale le linee di demarcazione si configurano da ovest con le strade comunali Via Provinciale per Reggio, attraversamento su viadotto del Canale Tresinaro, Via Matteotti, deviazione a destra su Via Rivone, deviazione a sinistra su Via Rubiera, deviazione a destra su Via Roma e percorrenza della stessa strada sino al confine con il comune di Campogalliano (MO); ad est con i confini territoriali dei comuni di Rubiera (RE) e Campogalliano (MO) che nello specifico si configurano con aree tipicamente rurali, con particolare riferimento alle località Panzano e San Faustino; a sud con i confini territoriali dei comuni di Reggio Emilia e di Rubiera (RE) e, più specificatamente con il tessuto agricolo a nord/est degli stessi, con particolare riferimento alle frazioni geografiche di Castellazzo e San Faustino; ad ovest con il confine territoriale nei confronti dei comuni di Reggio Emilia e Correggio (RE), anche in questo caso con gli ambiti agricoli a nord/est del primo e sud/est del secondo, con particolare riferimento agli ambiti interessati dall'attraversamento dell'arteria stradale di rango superiore denominata Tangenziale Reggio Emilia-Correggio ed alla frazione geografica di Castellazzo



COMUNE DI SAN MAURO PASCOLI (FORLÌ-CESENA)

COMUNICATO

**Revisione Pianta organica farmacie anno 2016**

Il Comune di San Mauro Pascoli (FC) informa che, in applicazione della L.R. Emilia-Romagna n. 2 del 3/3/2016, con deliberazione della Giunta Comunale n. 88 del 23/6/2016 si è

provveduto a confermare l'attuale pianta organica delle farmacie e ad approvare con modifica la scheda "Pianta organica delle farmacie del Comune di San Mauro Pascoli", che si allega con cartografia. Gli atti sono disponibili sul sito istituzionale del Comune di San Mauro Pascoli: [www.comune.sanmauropascoli.fc.it](http://www.comune.sanmauropascoli.fc.it)

IL RESPONSABILE DEL SETTORE

Marco Pollini





**COMUNE DI SAN MAURO PASCOLI**  
 Provincia di Forlì – Cesena

ALLEGATO A  
 DELIBERA C.C. / G.C.  
 N. 88 DEL 22-06-2016  
 Il Segretario Comunale

**PIANTA ORGANICA DELLE FARMACIE DEL COMUNE DI  
 SAN MAURO PASCOLI (FC)**

POPOLAZIONE : nr. 11.587 abitanti (dati ISTAT al 1/1/2015)

SEDI FARMACEUTICHE (totale): n. 3

**Azienda USL della Romagna - Cesena**

La pianta organica delle farmacia è stabilita come segue:

**SEDE FARMACEUTICA NR. 1 PRIVATA URBANA**

**ISTITUITA CON CRITERIO:** DEMOGRAFICO

**STATO:** aperta

**UBICATA:** nel CAPOLUOGO - in Piazza Mazzini, n. 9

**DENOMINATA:** Farmacia MAGNANELLI

**COD. IDENTIFICATIVO :** 40041 096

**DELLA QUALE È TITOLARE:** Dott.ssa Pivi Magnanelli Lucia

Avente la seguente sede territoriale:

**INDICAZIONE TOPOGRAFICA:** Confine con il Comune di Savignano sul Rubicone, via Bastia fino all'intersezione con via Roma, tratto di via Roma fino all'intersezione con via A. Costa, via A. Costa, via Rimini fino all'intersezione con via Togliatti, via Togliatti, fino all'intersezione con via L.Tosi, via L.Tosi, fino all'intersezione con l'Autostrada A14, tratto dell'Autostrada A14 fino all'intersezione con il confine del Comune di Rimini, detto confine fino al confine con il Comune di Bellaria – Igea Marina, detto confine fino all'intersezione con via San Giuseppe e con lo scolo consorziale Matrice Vecchia, confine con il Comune di Savignano sul Rubicone."

(Area indicata con il n. 1 nella planimetria allegata)

**SEDE FARMACEUTICA NR. 2 PRIVATA RURALE**

**ISTITUITA CON CRITERIO:** DEMOGRAFICO

**STATO:** aperta

**UBICATA:** nella LOCALITA' SAN MAURO MARE - In Via Marina, n. 40

**DENOMINATA:** Farmacia CENTRALE

**COD. IDENTIFICATIVO :** 40041 058

**DELLA QUALE È TITOLARE:** dott.ssa Cristina Capanni e C. S.n.c.

Avente la seguente sede territoriale:

**INDICAZIONE TOPOGRAFICA :** San Mauro Mare, confine con il Comune di Savignano sul Rubicone fino all'intersezione con via San Giuseppe e con lo scolo consorziale Matrice Vecchia, confine con il Comune di Bellaria Igea Marina, detto confine fino al Mare Adriatico."

(Area indicata con il n. 2 nella planimetria allegata)

**SEDE FARMACEUTICA NR. 3 PRIVATA URBANA**

ISTITUITA CON CRITERIO: DEMOGRAFICO

**STATO** : assegnata in attesa di apertura da parte di privato (Determina Regione Emilia-Romagna n. 7347/2016- Burett n. 134 del 10.05.2016)**Ubicata**: NEL CAPOLUOGO

In Via \_\_\_\_\_ Numero civico \_\_\_\_\_

Denominata Farmacia \_\_\_\_\_

Cod. identificativo **40041 230****DELLA QUALE È TITOLARE:** \_\_\_\_\_

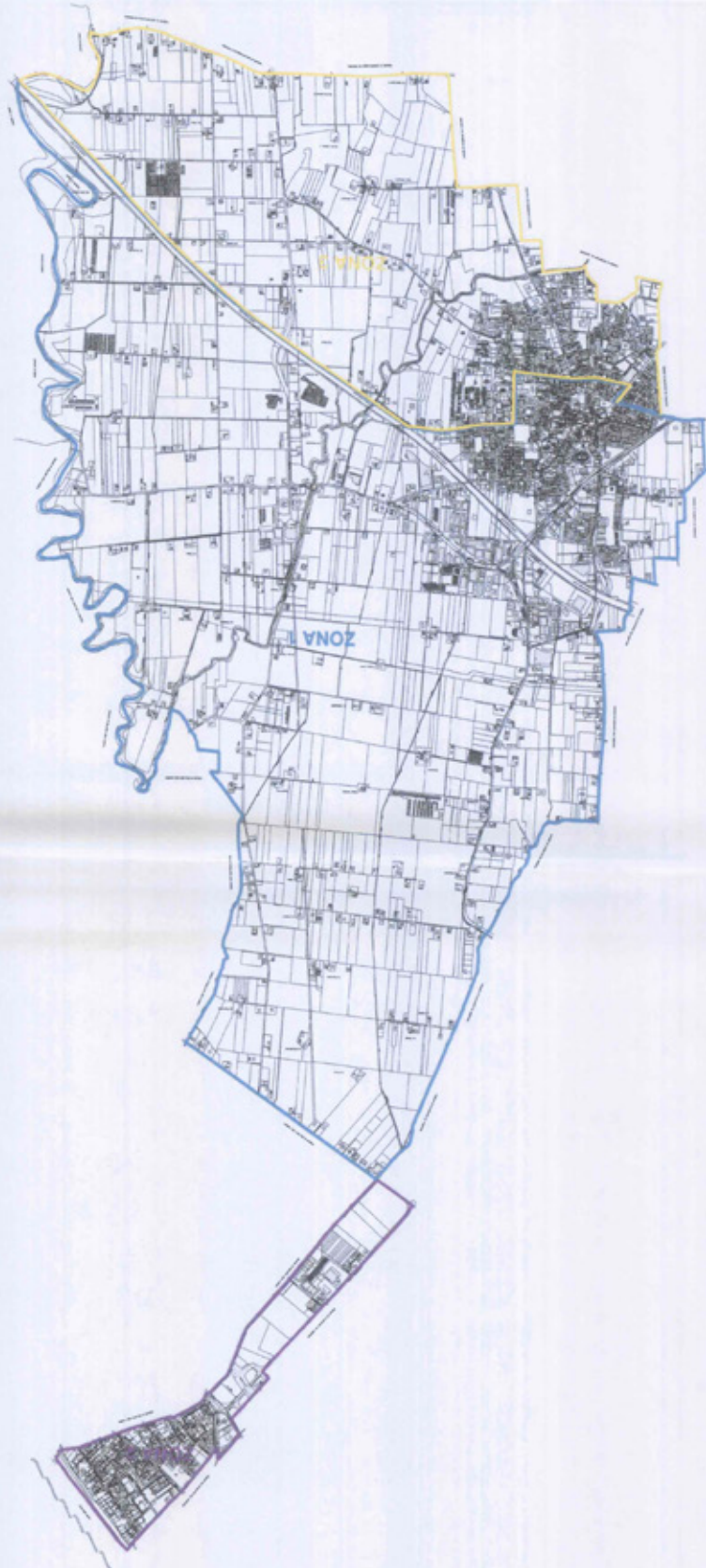
Avente la seguente sede territoriale:

**INDICAZIONE TOPOGRAFICA:** "Confine con il Comune di Savignano sul Rubicone, Via Bastia fino all'intersezione con Via Roma; tratto di Via Roma fino all'intersezione con Via A. Costa; Via A. Costa e Via Rimini fino all'intersezione con Via P.Togliatti; Via P.Togliatti fino all'intersezione con Via L.Tosi; Via L.Tosi fino all'intersezione con l'Autostrada A 14; tratto dell'Autostrada A 14 fino all'intersezione con il confine del Comune di Rimini; detto confine fino al confine con il Comune di Santarcangelo di Romagna; detto confine fino al confine con il Comune di Savignano sul Rubicone."  
(Area indicata con il n. 3 nella planimetria allegata)

## COMUNE DI SAN MAURO PASCOLI

### PIANTA ORGANICA DELLE FARMACIE

#### PERIMETRAZIONE AREE DI COMPETENZA SEDI FARMACEUTICHE



#### ZONA 2

"San Mauro Mare, confine con il Comune di Savignano sul Rubicone fino all'intersezione con Via San Giuseppe e con lo scolo consorziale Matrice Vecchia, confine con il Comune di Bellaria Igea Marina, detto confine fino al Mare Adriatico."

#### ZONA 1

"Confine con il Comune di Savignano, via Bastia fino all'intersezione con via Roma, tratto di Via Roma fino all'intersezione con via A. Costa, via A. Costa, via Riminali fino all'intersezione con via Togliatti, fino all'intersezione con via L.Tosi, via L.Tosi, fino all'intersezione con l'Autostrada A14, tratto dell'Autostrada A14 fino all'intersezione con il confine del Comune di Riminali, detto confine fino al confine con il Comune di Bellaria Igea Marina, detto confine fino all'intersezione con Via San Giuseppe e con lo scolo consorziale Matrice Vecchia, confine con il Comune di Savignano sul Rubicone."

#### ZONA 3

"Confine con il Comune di Savignano sul Rubicone, via Bastia fino all'intersezione con via Roma, tratto di via Roma fino all'intersezione con via A. Costa, via A. Costa, via Riminali fino all'intersezione con via P. Togliatti, detta via fino all'intersezione con via L.Tosi, via L.Tosi fino all'intersezione con l'Autostrada A14, tratto dell'Autostrada A14 fino all'intersezione con confine di Comune di Riminali, detto confine fino al confine con il Comune di Santarcangelo di Romagna, detto confine, confine con il Comune di Savignano sul Rubicone".

COMUNE DI SAN POLO D'ENZA (REGGIO EMILIA)

COMUNICATO

**Conferma della pianta organica delle farmacie site nel territorio comunale di San Polo D'Enza (RE)**

Ai sensi della L.R. 3 marzo 2016 n. 2 il Comune di San Polo d'Enza con Delibera di Giunta n. 41 del 9/5/2016 conferma la pianta organica delle farmacie site nel territorio comunale con relativa cartina toponomastica.

**LA PIANTA ORGANICA DELLE FARMACIE DEL COMUNE DI SAN POLO D'ENZA** - con popolazione di nr. 6.079 abitanti (dati ISTAT al 1/1/2015) e con nr. 2 sedi farmaceutiche - è stabilita come segue:

**SEDE FARMACEUTICA NR. 1**

URBANA

ISTITUITA CON CRITERIO: DEMOGRAFICO

STATO: aperta: PRIVATA

Ubicata NEL CAPOLUOGO

In VIA GRAMSCI Numero civico 5

Denominata Farmacia S.PAOLO

Cod. identificativo 35038060

Della quale è titolare: DR. ALFREDO MARGINI

Avente la seguente sede territoriale:

LATO EST, SUD, OVEST: CONFINI TERRITORIO COMUNALE LATO NORD: VIA SESSANTA, VIA MARTIRI DELLA BETTOLA

**SEDE FARMACEUTICA NR. 2**

RURALE

ISTITUITA CON CRITERIO: TOPOGRAFICO

STATO: aperta: PUBBLICA

Ubicata nella FRAZIONE DI BARCACCIA

In VIA F.LLI CERVI Numero civico 53/E

Denominata Farmacia FARMACIA COMUNALE SAN POLO Cod. identificativo 35038097

Della quale è titolare: COMUNE DI SAN POLO D'ENZA (concessionario del servizio di gestione della farmacia: Azienda Speciale F.C.R. )

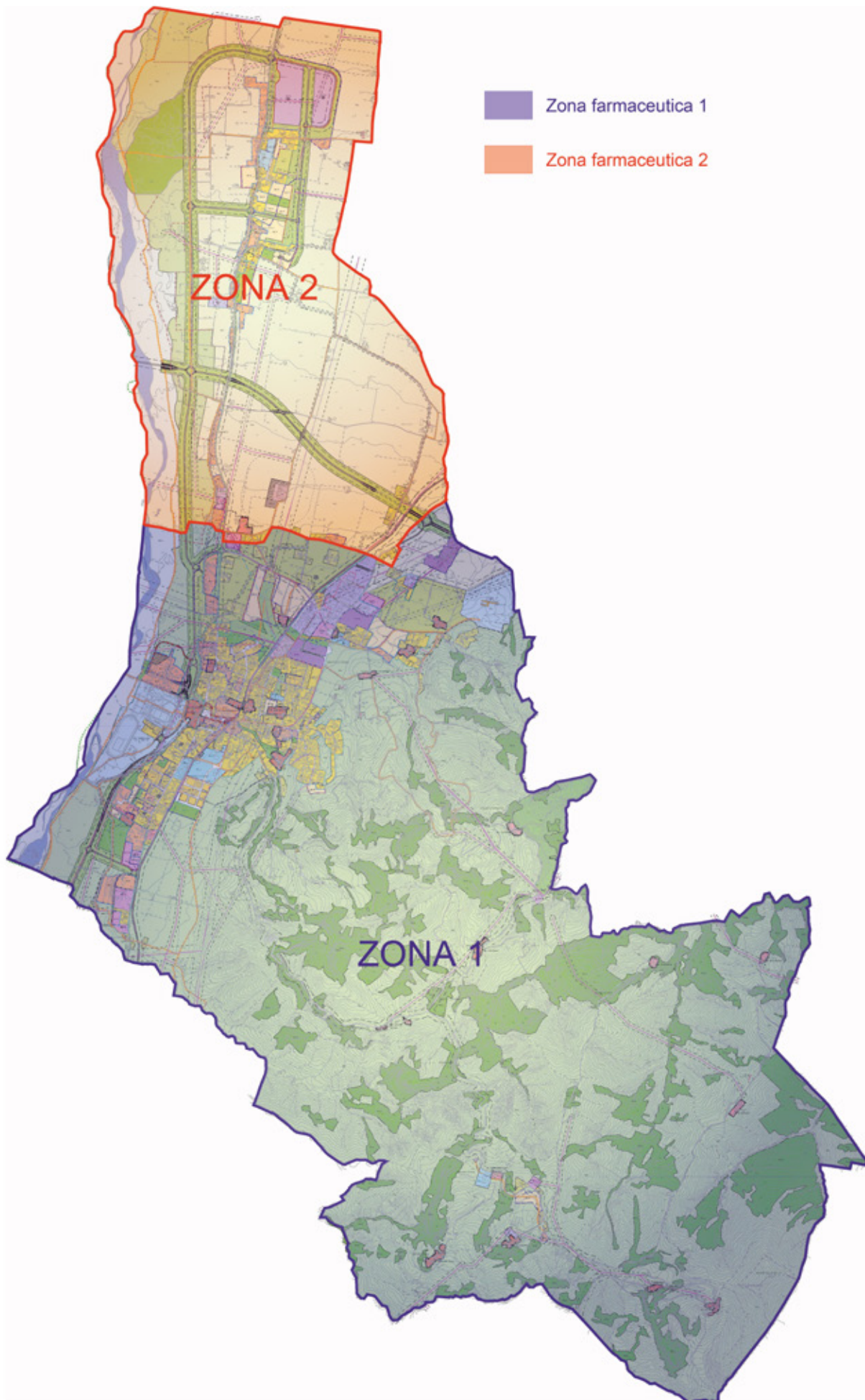
Avente la seguente sede territoriale:

LATO EST, NORD, OVEST: CONFINI TERRITORIO COMUNALE LATO SUD: VIA SESSANTA, VIA MARTIRI DELLA BETTOLA

La delibera è pubblicata all'albo pretorio on-line: [www.comune.sanpolodenza.re.it](http://www.comune.sanpolodenza.re.it)

IL RESPONSABILE DEL 1° SERVIZIO

Stefano Rosati Saturni



COMUNE DI SANTA SOFIA (FORLÌ-CESENA)

COMUNICATO

**Pianta organica delle farmacie del territorio comunale anno 2016 - Conferma**

La Giunta Comunale del Comune di Santa Sofia con proprio

atto deliberativo n. 40 del 23/6/2016 ha confermato l'attuale pianta organica delle farmacie.

La deliberazione è pubblicata all'Albo del Comune e sul sito istituzionale nella sezione "Altri contenuti" dell'Amministrazione trasparente.

IL FUNZIONARIO ATTIVITÀ PRODUTTIVE P.O  
Moreno Lombini



## **COMUNE DI SANTA SOFIA**

Provincia di Forlì – Cesena  
Servizi Culturali



### **SCHEMA PER PIANTA ORGANICA**

LA PIANTA ORGANICA DELLE FARMACIE DI **SANTA SOFIA**

con popolazione di nr. 4175 - RURALE

ISTITUTA CON CRITERIO: DEMOGRAFICO

STATO: APERTA : PUBBLICA

#### **UNICA FARMACIA UBICATA NEL TERRITORIO DEL COMUNE DI SANTA SOFIA**

Ubicata NEL CAPOLUOGO - Piazza Matteotti n. 1

Denominata Farmacia: COMUNALE

Cod. identificativo 40043100

Della quale è titolare : Comune di Santa Sofia

Localizzazione territoriale: Tutto il territorio Comunale

autorizzazione n. 6697 del 16/04/1974

---

COMUNE DI SAVIGNANO SUL RUBICONE (FORLÌ-CE-  
SENA)

COMUNICATO

**Approvazione della Pianta Organica delle Farmacie del  
Comune di Savignano sul Rubicone (Delibera di Giunta Mu-  
nicipale n. 106 del 25/8/2016)**

In esecuzione della delibera di Giunta Municipale n. 106 del  
25/8/2016 è stata approvata la Pianta Organica delle Farmacie del  
Comune di Savignano sul Rubicone come di seguito elencate:

Sede farmaceutica n. 1

Codice identificativo 40045103

Denominazione: Farmacia GHIGI

Titolare: Dott. G. Paleri

Sede farmaceutica n. 2

Codice identificativo: 40045104

Denominazione: Farmacia MERCURIALI

Titolare: Dott. L. Mercuriali e c. Snc

Sede farmaceutica n. 3

Codice identificativo: 40045171

Denominazione: Farmacia COMUNALE RUBICONE

Titolare: AFM Spa

Sede farmaceutica n. 4

Codice identificativo: 40045176

Denominazione: Farmacia S. LEOPOLDO

Titolare: D.ssa Ortolani C. e C. Sas

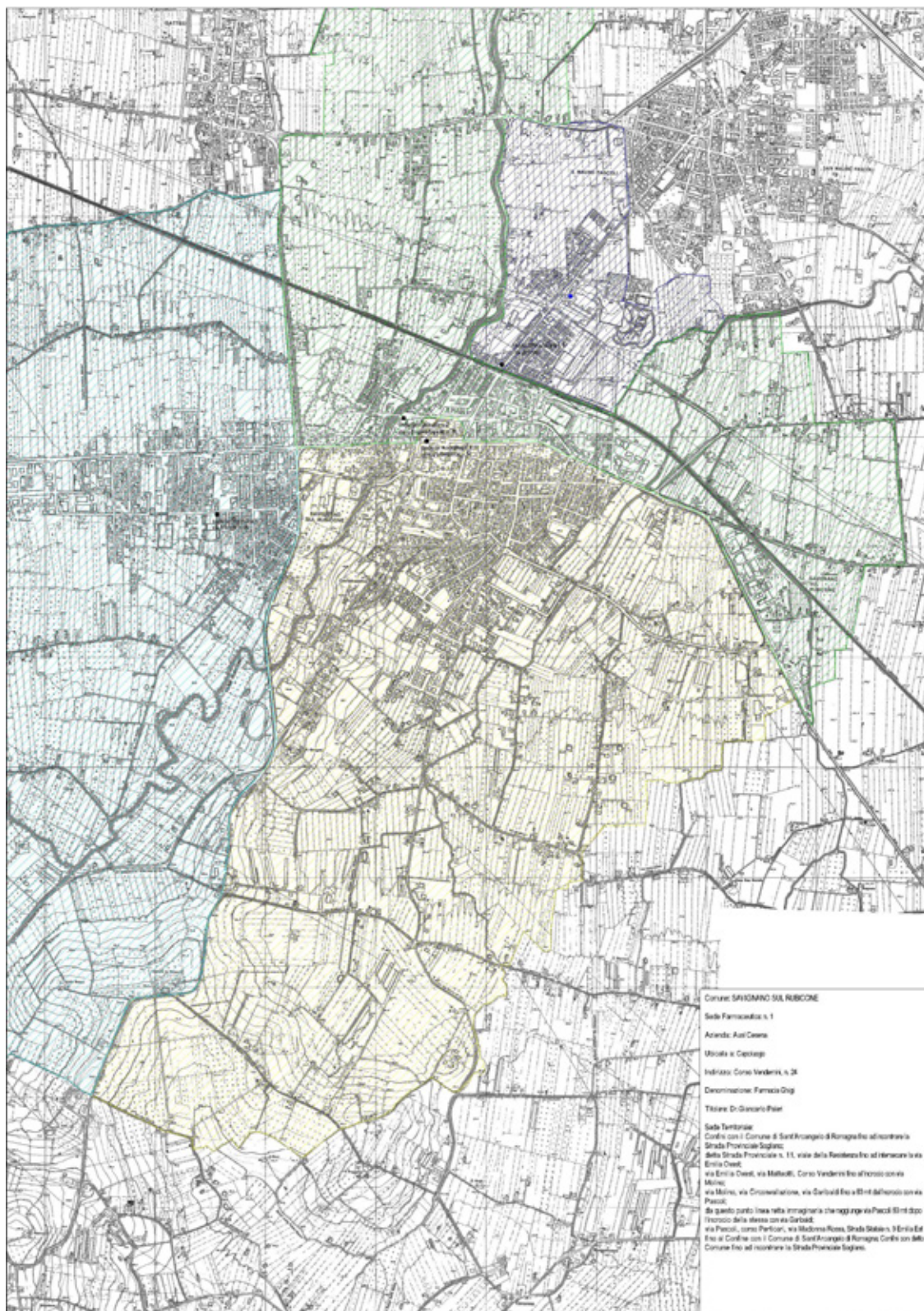
Sede farmaceutica n. 5

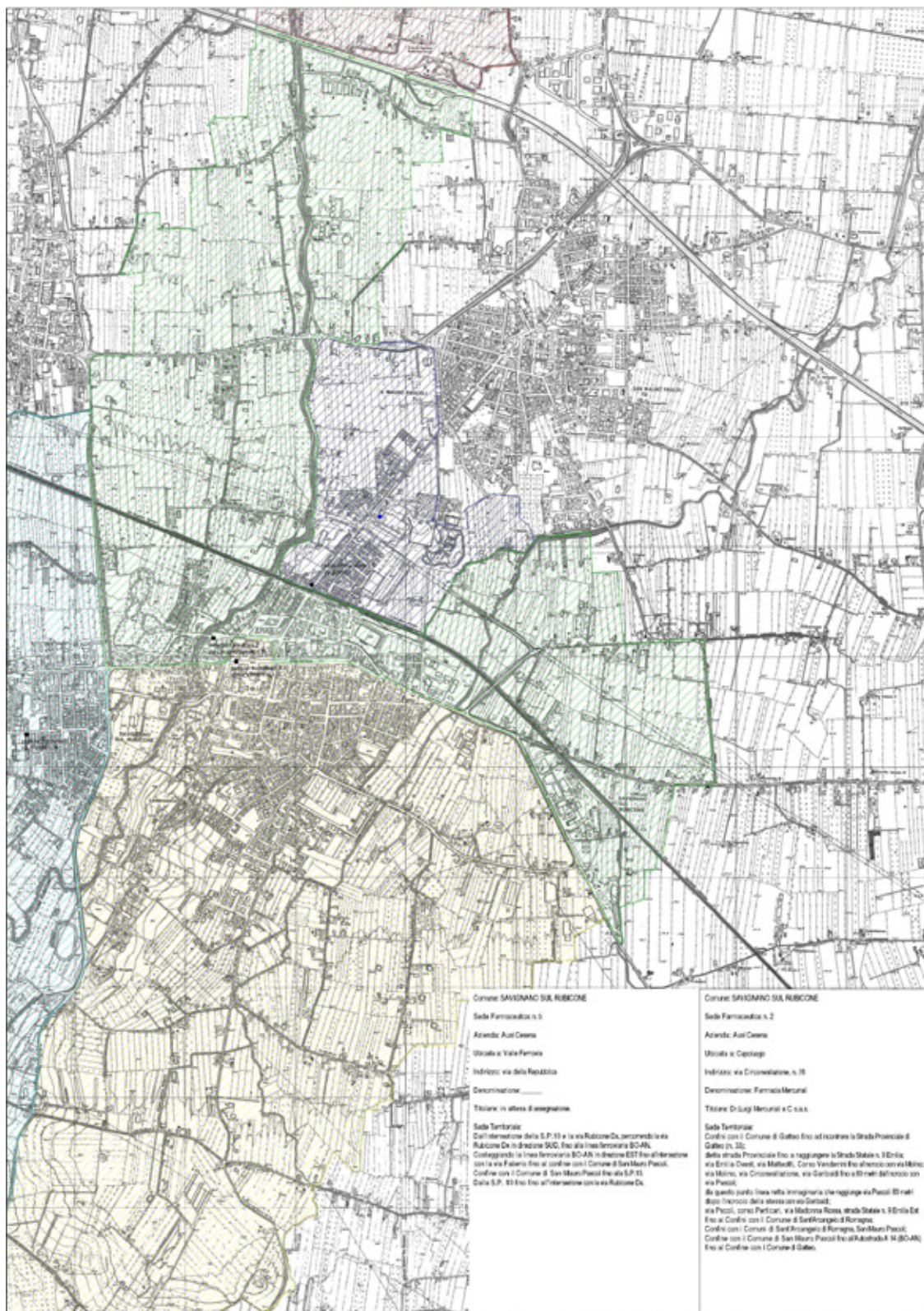
Codice identificativo: 40045231

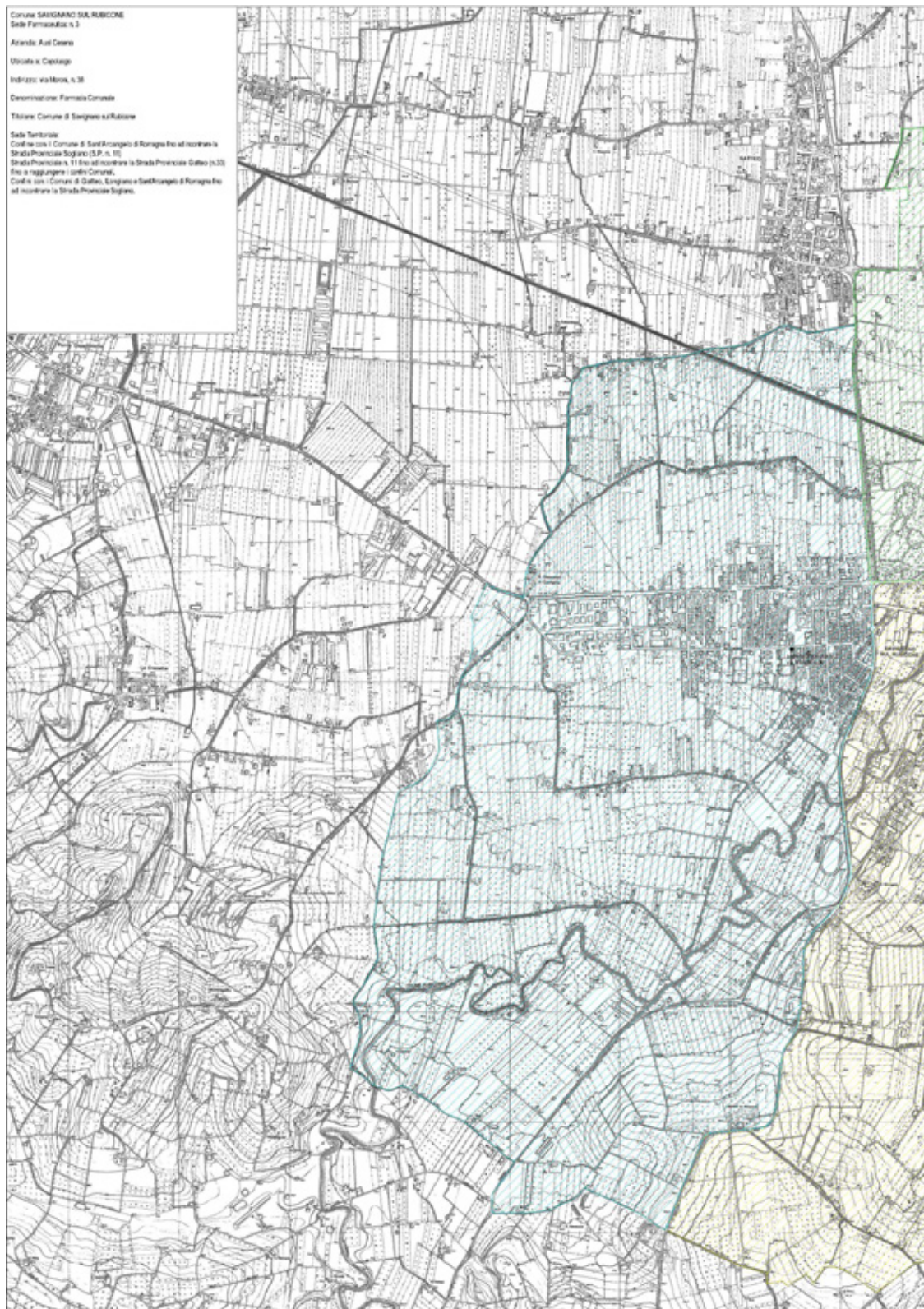
LA RESPONSABILE DEL SETTORE AFFARI GENERALI

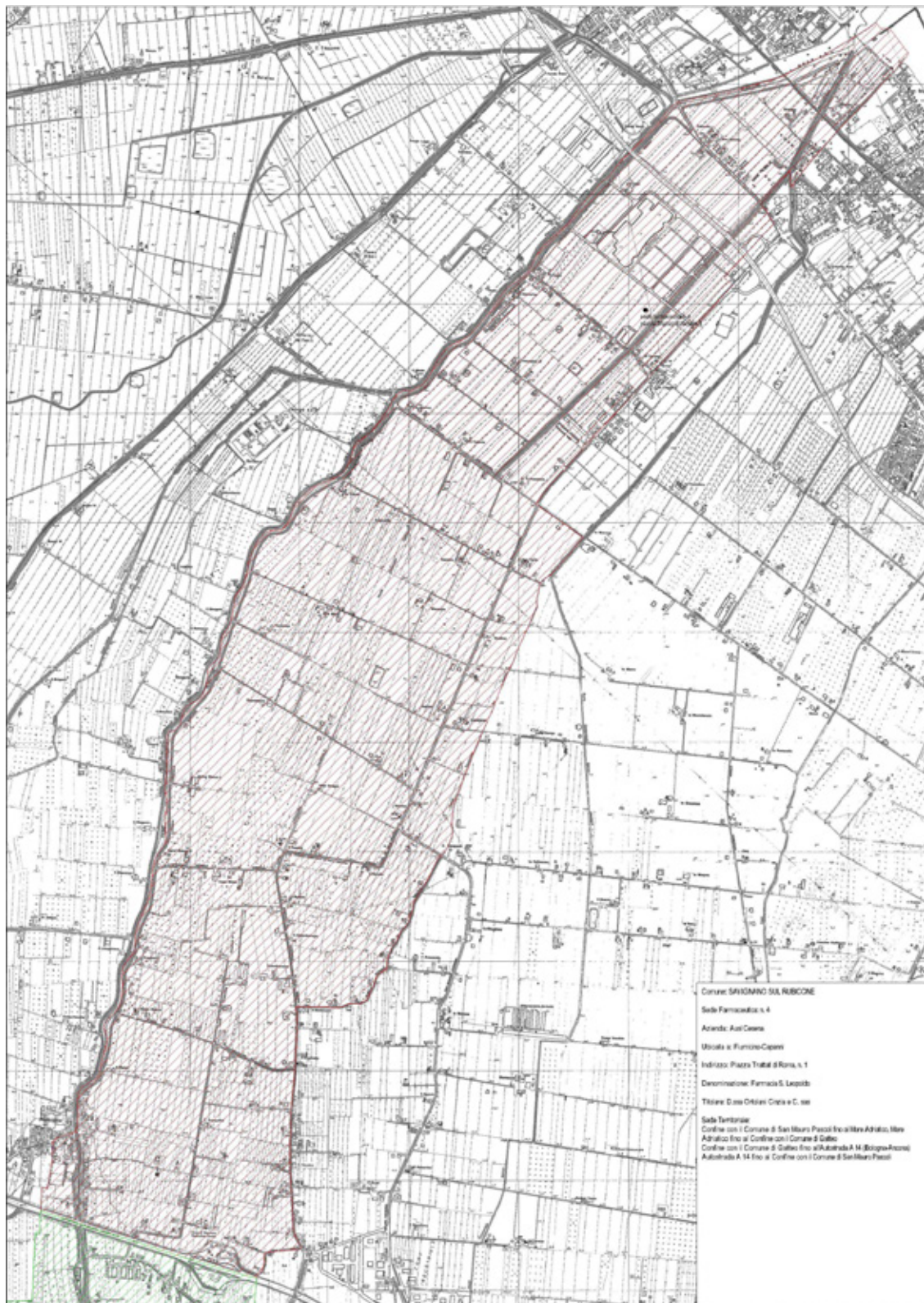
Maria Grazia Baraghini











## COMUNE DI SORAGNA (PARMA)

## COMUNICATO

**Pianta Organica delle farmacie del territorio comunale - Conferma**

Viste le seguenti disposizioni normative:

- Legge n. 475/1968 “Norme concernenti il servizio farmaceutico” e ss.mm. e ii;
- Legge n.362/1991 e ss.mm. “Norme di riordino del settore farmaceutico”;
- Art. 64 L.R. 13/2015 “Riforma del sistema di governo regionale e locale e disposizioni su Città metropolitana di Bologna, Province, Comune e loro Unioni” dedicato al nuovo assetto delle funzioni in materia di organizzazione del

servizio farmaceutico;

- L.R. n. 2/2016 “Norme regionali in materia di organizzazione degli esercizi farmaceutici e di prenotazioni di prestazioni specialistiche ambulatoriali”;

Vista inoltre la nota PG/2016/0199927 del 21/3/2016 del Responsabile del Servizio Assistenza Territoriale della Regione Emilia – Romagna, avente ad oggetto L.R. 3 marzo 2016, n. 2. “Indicazioni operative per la prima revisione della pianta organica delle farmacie”

Si informa che: con deliberazione di G.C. n. 61 del 19/7/2016 si è provveduto ad approvare la conferma della Pianta Organica delle Farmacie.

IL RESPONSABILE DI SETTORE

Luigi Vernizzi

PIANTA ORGANICA DELLE FARMACIE DEI COMUNI DELLA PROVINCIA DI PARMA  
revisione biennale anno 2016

**La Pianta Organica delle farmacie del comune di  
Soragna (PR)**

Superficie **45,39** Km<sup>q</sup>, Popolazione al 01/01/2016 n. **4.834** abitanti , con n° **2** sedi farmaceutiche  
Azienda USL di Parma: **Distretto Fidenza**

E' stabilita come segue:

Sede Farmaceutica n° **1**

Denominata : **Farmacia PELIZZA**

Tipo : **Rurale** Tipologia Gestione : **Privata**

Identificativo Regionale: **34036071**

Titolare della gestione: **Dott.ssa Linda Arfini**

Localizzazione e indirizzo: **Via GARIBALDI N. 26, Capoluogo**

Confini delimitanti l'area di competenza territoriale : **CONFINI CON IL COMUNE DI FONTANELLATO FINO ALL'ALTEZZA DELLA STRADA VECCHIA DI CARZETO; STRADA VECCHIA DI CARZETO, STRADA PROVINCIALE DI CARZETO, STRADA RUZZA, STRADA PROVINCIALE DI SAN BOSETO FINO AI CONFINI CON IL COMUNE DI BUSSETO; CONFINI CON I COMUNI DI BUSSETO, FIDENZA E FONTANELLATO..**



Sede Farmaceutica n° **2**

Denominata : **Farmacia BALDI**

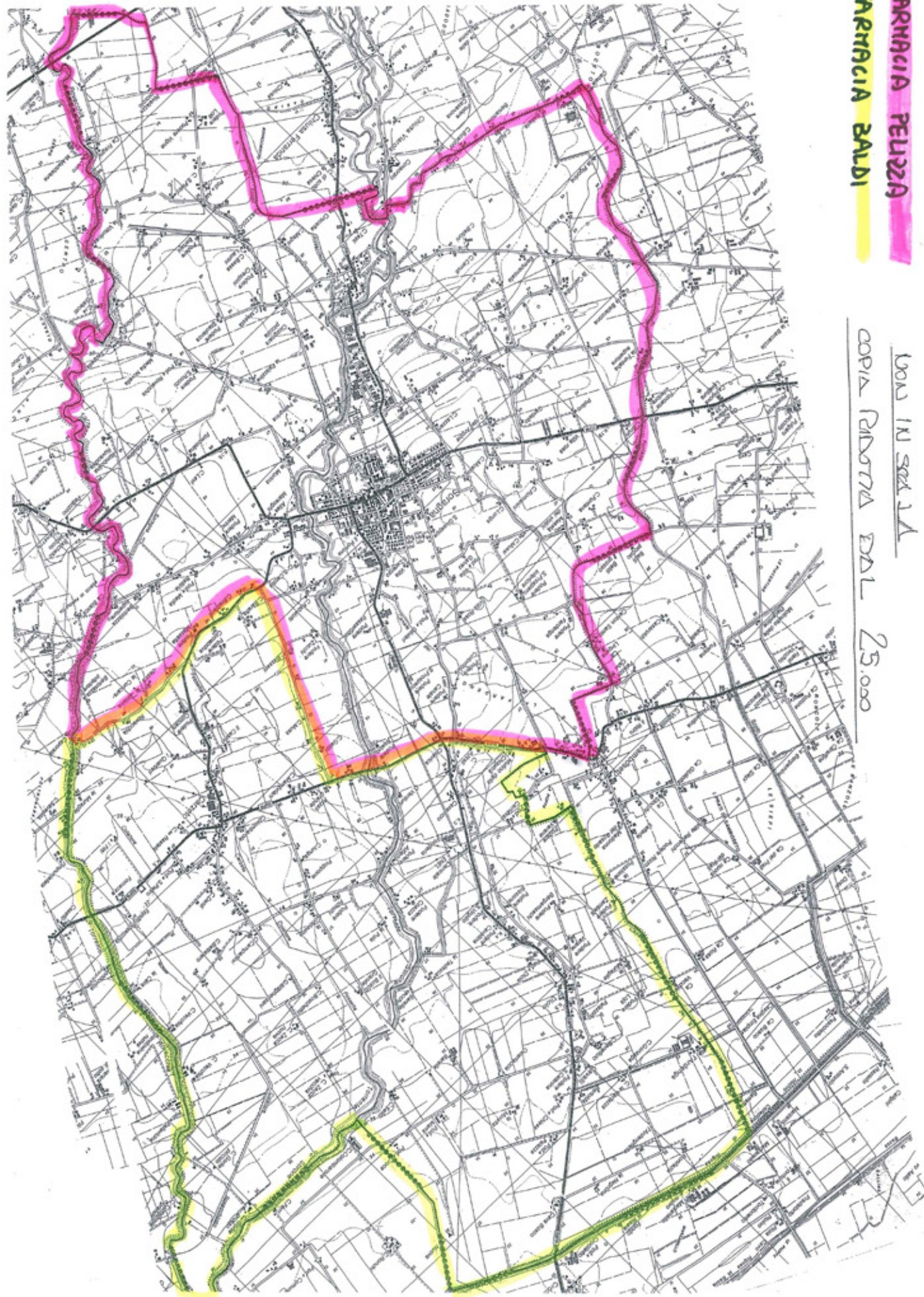
Tipo : **Rurale** Tipologia Gestione : **Privata**

Identificativo Regionale: **34036130**

Titolare della gestione: **Dott.ssa Maria Baldi**

Localizzazione e indirizzo: **Strada Comunale Di Carzeto N. 23/A, Carzeto**

Confini delimitanti l'area di competenza territoriale : **CONFINI CON IL COMUNE DI FONTANELLATO FINO ALL'ALTEZZA DELLA STRADA VECCHIA DI CARZETO; STRADA VECCHIA DI CARZETO, STRADA PROVINCIALE DI CARZETO, STRADA RUZZA, STRADA PROVINCIALE DI SAN BOSETO FINO AI CONFINI CON IL COMUNE DI BUSSETO, ZIBELLO, ROCCABIANCA, SAN SECONDO PARMENSE E FONTANELLATO..**



**FARMACIA PEUZZA**  
**FARMACIA BALDI**

COPIA IN SCAL 1:1  
COPIA RIDOTTA DAL 25.000

COMUNE DI TALAMELLO (RIMINI)

COMUNICATO

**Revisione Pianta Organica Farmacia del Comune di Talamello**

Vista la Legge Regionale n. 2 del 3/3/2016, esecutiva dal 18/03/2016, con cui la Regione Emilia-Romagna, a seguito della riforma delle Province di cui alla legge n.56/2014, ha approvato le “Norme regionali in materia di organizzazione degli esercizi farmaceutici e di prenotazione di prestazioni specialistiche ambulatoriali” ed in particolare l’art. 4, che ha regolamentato il procedimento di revisione della Pianta Organica delle farmacie, affidando ai Comuni l’avvio del procedimento entro il mese di febbraio, l’elaborazione del progetto di revisione e l’adozione finale della nuova pianta Organica entro il mese di dicembre di ciascun anno pari;

Visto l’art. 20 della succitata Legge Regionale “Norme di prima applicazione e norme transitorie” che al 1° comma è stabilito che i Comuni, entro 6 mesi dall’entrata in vigore della legge, quindi entro il 19 settembre 2016, sono tenuti a ridisegnare, in base alla definizione di cui all’art.3 (criteri demografico, topo-

grafico, urbanistico e decentramento delle farmacie), la propria pianta organica, tenendo conto anche dell’individuazione delle eventuali nuove farmacie da istituire;

Viste le note di questo Comune n. 1806 del 11/5/2016 e n. 2372 del 18/6/2016, trasmesse al Servizio Sanitario Regionale Emilia-Romagna, con cui è stato proposto il Progetto di Revisione della Pianta Organica delle farmacie di questo Comune, riconfermando la Pianta Organica precedente, in base al criterio Demografico;

Vista la nota n. 2016/0179456/P del 17/8/2016 con cui si comunica la valutazione positiva espressa sul progetto definitivo di revisione della Pianta Organica delle farmacie;

Si informa

Che la Giunta Comunale di Talamello con proprio atto deliberativo n. 56 del 6/9/2016 ha confermato l'attuale pianta organica delle farmacie. La deliberazione è pubblicata all'Albo Pretorio on line di questo Comune.

IL SEGRETARIO COMUNALE

Sandra Michelori



**LA PIANTA ORGANICA DEL COMUNE DI TALAMELLO,**

con popolazione di **nr. 1.108 abitanti** (dati ISTAT al 1/1/2015 pervenuti dalla R.E.R. con nota PG/2016/0199927 del 21/03/2016) e con **nr. 1 sede** farmaceutica, è stabilita come segue:

**Azienda USL della Romagna – Area Rimini - Distretto di Rimini**

**SEDE FARMACEUTICA NR. 1 RURALE**

**ISTITUITA CON CRITERIO: DEMOGRAFICO**

**STATO: APERTA PRIVATA**

**Ubicata:** nella FRAZIONE – CA' FUSINO

in Via Capannelli, n.1

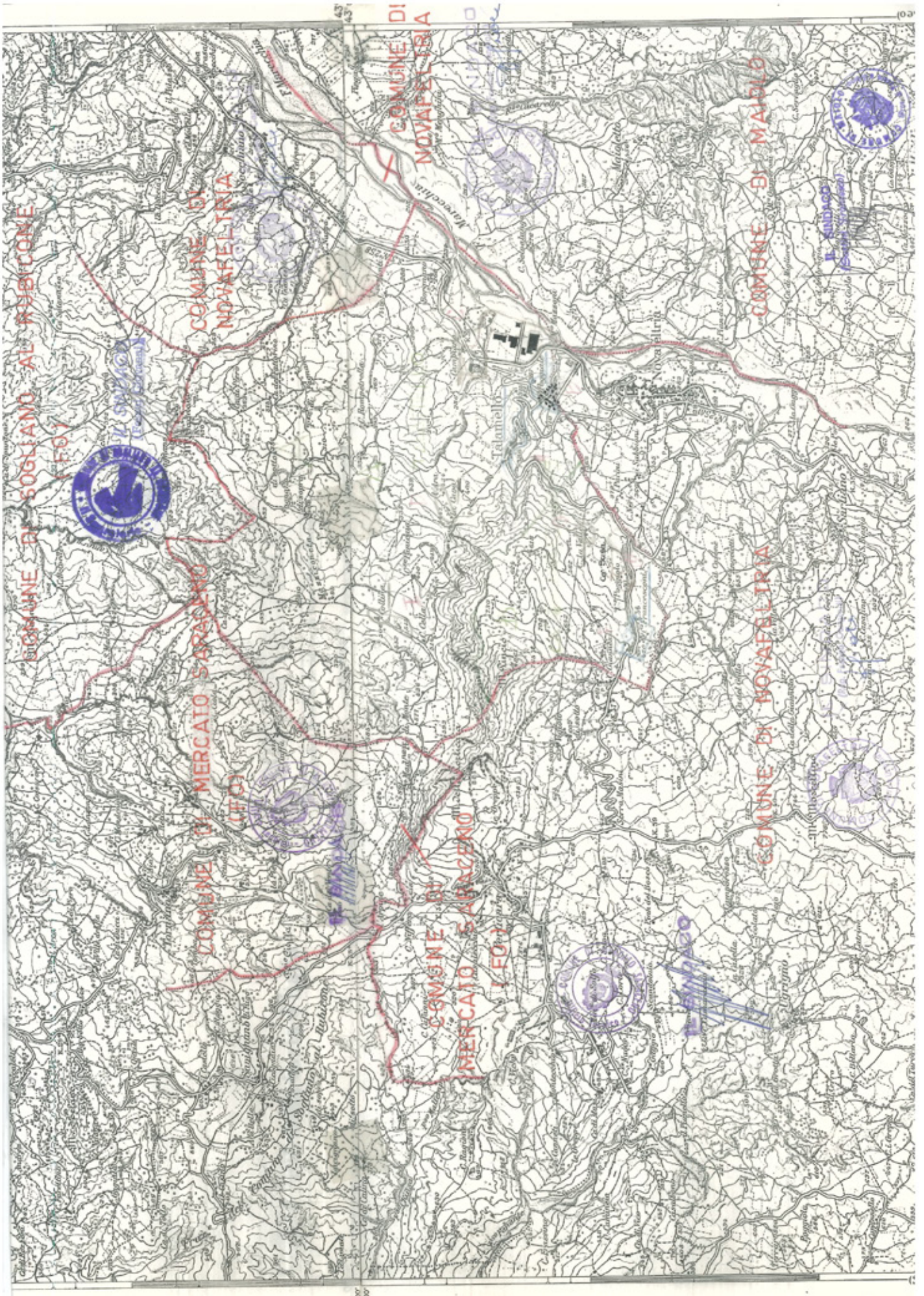
**Denominata:** Farmacia Murattini

**Codice identificativo:** 099027190

**Della quale è titolare:** Farmacia Murattini di Murattini Marco & C. Snc

**Avente la seguente sede territoriale:**

L'intero territorio Comunale. Comuni confinanti: Maiolo, Novafeltria, Mercato Saraceno, Sogliano al Rubicone



COMUNE DI TORRILE (PARMA)

COMUNICATO

**Prima Revisione Pianta Organica Farmacie art. 4 L.R. 3 marzo 2016, n. 2 - Comune di Torrile**

Il Comune di Torrile, ai sensi dell'art. 4 della L.R. 3 marzo 2016 n. 2, dopo aver acquisito i pareri favorevoli dell'Ordine

dei Farmacisti della Provincia di Parma e del Servizio Farmaceutico Territoriale dell'AUSL di Parma, con Delibera di Giunta Comunale n. 114 del 7/9/2016 immediatamente eseguibile, ha confermato la vigente pianta organica presente sul territorio comunale costituita da due farmacie.

IL RESPONSABILE DEL SETTORE

Alessia Benecchi

## COMUNE DI TORRILE PROVINCIA DI PARMA

LA PIANTA ORGANICA DELLE FARMACIE DEL COMUNE DI TORRILE con popolazione di n. 7654 abitanti (dati ISTAT al 1/1/2015) e con nr. 2 sedi farmaceutiche, Azienda USL di PARMA – Distretto di Parma e' stabilita come segue:

SEDE FARMACEUTICA NR. 1 URBANA

ISTITUITA CON CRITERIO: DEMOGRAFICO

STATO:

- Aperta : PRIVATA

Ubicata: IN FRAZ. SAN POLO

In VIA ASOLANA – Numero civico 36/1

Denominata: **Farmacia CORDERO**

Cod. identificativo: 34041070

Della quale è titolare: Dott. Alessandro Merli

Avente la seguente sede territoriale:

A nord dell'intersezione in sponda dx con il Torrente Parma, segue il confine amministrativo con il Comune di Colorno, ad Est segue il confine amministrativo con i Comuni di Mezzani e Sorbolo, a Sud segue il confine amministrativo con il Comune di Parma fino all'intersezione in sponda dx con il Torrente Parma, a Ovest segue il corso di sponda dx del Torrente Parma fino all'intersezione del confine amministrativo con il Comune di Colorno.

---

SEDE FARMACEUTICA NR. 2 RURALE

ISTITUITA CON CRITERIO: DEMOGRAFICO

STATO:

- Aperta: PUBBLICA

Ubicata: IN TORRILE

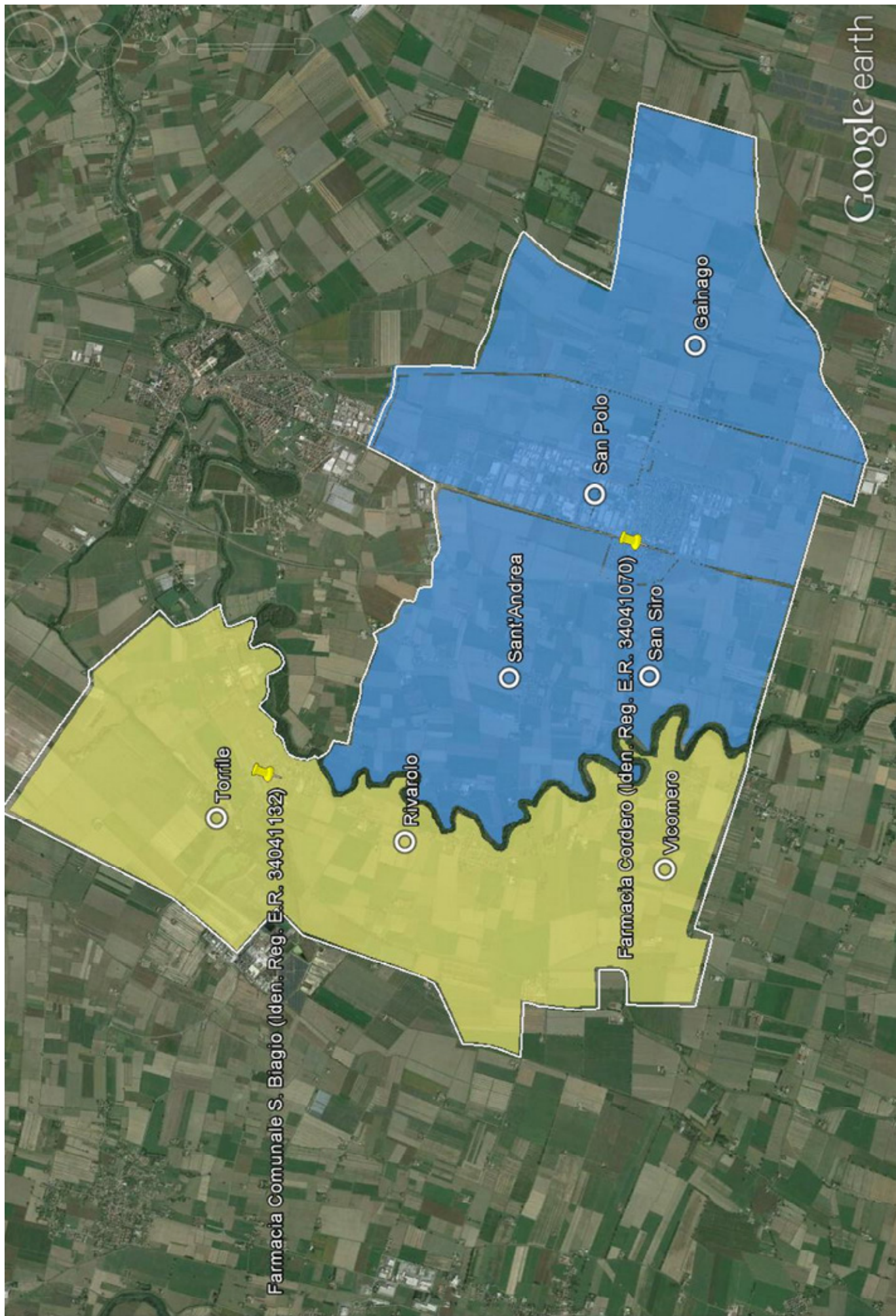
In Via S. ALLENDE Numero Civico 3

Denominata: **Farmacia COMUNALE S. BIAGIO**

Cod. identificativo: 34041132

Della quale è titolare: **COMUNE**

Avente la seguente sede territoriale: A Nord dal punto di intersezione con i confini dei comuni di Colorno e Sissa-Trecasali, segue il confine amministrativo con il Comune di Colorno fino all'intersezione con il punto di uscita del Torrente Parma dal Territorio Comunale, ad Est segue il corso del Torrente Parma fino al punto di immissione nel territorio comunale, a Sud segue il confine amministrativo con il Comune di Parma ed il Comune di Sissa-Trecasali fino al punto di intersezione con i confini dei Comuni di Colorno e Sissa-Trecasali.



## COMUNE DI VALMOZZOLA (PARMA)

## COMUNICATO

**Approvazione Pianta Organica Farmacie del Comune di Valmozzola**

Approvazione Pianta Organica delle Farmacie del Comune di Valmozzola - Determina del Responsabile Area Amministrativa n. 31 del 26/8/2016

Vista la legge L.R. 3 marzo 2016, n.2 avente per oggetto: Indicazioni operative per la prima revisione della pianta organica delle farmacie (art.20 comma 1 legge regionale 2/2016);

Considerato che, ai fini della corretta classificazione delle sedi farmaceutiche in urbane o rurale si segnala che in base all'art.1 della Legge n. 221/68 sono urbane le farmacie situate in Comuni o centri abitati con popolazione superiore a 5.000 abitanti; rurali quelle ubicate in Comuni o centri abitati con popolazione inferiore a 5.000 abitanti, pertanto relativamente al Comune di Valmozzola si tratta di farmacia rurale;

Vista la circolare regionale 199927/2016;

Preso atto che, sulla base della circolare sopra citata l'Azienda USL con prot. 47460 del 15/7/2016 ha effettuato il controllo

preventivo della pianta organica inviata da codesto Ente e non ha rilevato elementi ostativi a garantire l'assistenza farmaceutica alla popolazione residente nell'ambito territoriale e, pertanto, dato atto che resta affidata alla competenza del Comune la formazione dello strumento pianificatorio, pertanto è stata approvata la determinazione di pianta organica così svolta;

Tutto ciò premesso ritenuto, pertanto, di dover provvedere all'approvazione della pianta organica, allegata al presente atto ne formano parte integrante e sostanziale;

determina:

a) di approvare la pianta organica delle farmacie del Comune di Valmozzola, allegata al presente atto che ne costituisce parte integrante e sostanziale;

b) di dare atto che la presente determinazione non dà luogo ad alcun impegno di spesa;

c) di disporre che la presente determina venga pubblicata all'albo pretorio on-line, nel Bollettino Ufficiale Telematico della RER;

d) di trasmettere la presente determina alla Regione e all'Azienda Usl.

IL RESPONSABILE DEL SERVIZIO

Loredana Galli

LA PIANTA ORGANICA DELLE FARMACIE DEL COMUNE DI VALMOZZOLA  
con popolazione di nr. 551 abitanti (dati ISTAT al 1/1/2015) e con nr. 1 sedi farmaceutiche (totale).  
Azienda USL di PARMA - Distretto di VALLI TARO E CENO  
è stabilita come segue:

SEDE FARMACEUTICA NR. 1 - RURALE  
ISTITUITA CON CRITERIO: **TOPOGRAFICO**  
STATO:

- aperta | **PRIVATA**

Ubicata nella FRAZIONE VALMOZZOLA STAZIONE  
In VIA STAZIONE Numero civico 5  
Denominata FARMACIA SAN ROCCO  
Cod. identificativo **34044085**  
Della quale è titolare: DOTT.SSA TIZIANA FECCIA

Avente la seguente sede territoriale:  
**L'INTERO TERRITORIO COMUNALE.**

COMUNE DI ZOLA PREDOSA (BOLOGNA)

COMUNICATO

**Pianta Organica delle farmacie di Zola Predosa ex L.R. 2/2016. Anno 2016**

Il Comune di Zola Predosa (BO) informa che, in applicazione della L.R. Emilia-Romagna n. 2 del 3/3/2016, con deliberazione

di Giunta comunale n. 72 del 27/7/2016 si è provveduto ad approvare la Pianta Organica delle Farmacie di Zola Predosa che si allega con rappresentazione cartografica.

Gli atti sono disponibili sul sito istituzionale del Comune di Zola Predosa: [www.comune.zolapredosa.bo.it](http://www.comune.zolapredosa.bo.it)

IL RESPONSABILE DEL SERVIZIO  
Nicoletta Marcolin



Amministrazione Comunale



## PIANTA ORGANICA DELLE FARMACIE DI ZOLA PREDOSA

La Pianta Organica delle Farmacie del Comune di Zola Predosa con n. 18625 abitanti (dati ISTAT al 01.01.2015) e con n. 5 sedi farmaceutiche - Azienda USL di Bologna - Distretto di Casalecchio di Reno è stabilita come segue:

### **Sede farmaceutica n. 1 - Urbana**

Istituita con criterio demografico

Stato: aperta - privata

Ubicata nel Capoluogo

In via Risorgimento n. 232

Denominata: Farmacia Legnani

Codice identificativo: 37 060 143

Titolare: dott.ri Andrea ed Astorre Legnani

Sede territoriale: punto di incontro delle vie Pirandello e Risorgimento, linea perpendicolare fino all'incrocio con l'asse attrezzato, detto asse in direzione ovest fino al punto immaginario dell'incrocio con il torrente Lavino, linea immaginaria perpendicolare con direzione sud fino all'incrocio con via Predosa, detta via fino al civico 69 (Villa Giulia) proseguendo con linea perpendicolare in direzione sud-est fino all'incrocio col torrente Lavino, linea immaginaria in direzione est fino ad incrociare nuovamente la via Predosa, detta via fino al confine con il Comune di Monte San Pietro, confini con il Comune di Monte San Pietro fino all'incrocio della via Carrani con la via Valle, detta via fino all'incrocio con la via Gesso, detta via fino all'incrocio con via Pirandello, detta via fino al punto di incontro delle vie Pirandello e Risorgimento.

### **Sede farmaceutica n. 2 - Rurale**

Istituita con criterio demografico

Stato: aperta - privata

Ubicata nella Frazione di Ponte Ronca

In via Matilde di Canossa n.1

Denominata: Farmacia Ghironda

Codice identificativo: 37 060 210

Titolare: dott. Luca Venturelli; socio dott. Andrea Venturelli

Sede territoriale: punto di incontro della via Risorgimento con i confini del Comune di Valsamoggia - località Crespellano e Monte San Pietro, da detto punto direzione sud confini del Comune di Monte San Pietro fino all'incrocio con la via Predosa, linea immaginaria perpendicolare con direzione da sud a nord - est fino al confine con il Comune di Anzola dell'Emilia (località Lavino di Mezzo), confine dei Comuni di Anzola dell'Emilia, Valsamoggia (località Crespellano) fino al punto di incontro della via Risorgimento con i confini dei Comuni di Valsamoggia (località Crespellano) e Monte San Pietro.

### **Sede farmaceutica n. 3 - Urbana**

Istituita con criterio demografico

Stato: aperta - privata

Comune di Zola Predosa  
Piazza della Repubblica 1 - 40069 Zola Predosa  
tel 051.61.61.610  
www.comune.zolapredosa.bo.it  
info@comune.zolapredosa.bo.it  
codice fiscale 01041340371 partita iva 00529991200

Ubicata nel Capoluogo

In via Risorgimento n. 163/1

Denominata: Farmacia di Zola della dr.ssa Francesca Gandolfi

Codice identificativo: 37 060 219

Titolare: dott.ssa Francesca Gandolfi

Sede territoriale: punto di incontro fra le vie Risorgimento e Predosa, detta via fino al civico 69 (Villa Giulia) proseguendo con linea perpendicolare in direzione sud-est fino all'incrocio col torrente Lavino, linea immaginaria in direzione sud-ovest fino ad incrociare nuovamente la via Predosa, linea immaginaria perpendicolare con direzione da sud a nord-est fino al confine con il Comune di Anzola dell'Emilia (località Lavino di Mezzo), confine dei Comuni di Anzola dell'Emilia, Bologna fino all'incrocio con via Morazzo, linea immaginaria perpendicolare con direzione sud - ovest segue il corso del torrente Lavino fino al punto di incontro fra le vie Risorgimento e Predosa.

#### **Sede farmaceutica n. 4 - Rurale**

Istituita con criterio demografico

Stato: aperta - privata

Ubicata nella Frazione di Riale

In via Risorgimento n. 41/a

Denominata: Farmacia Angelini

Codice identificativo: 37 060 328

Titolare: dott. Stefano Angelini

Sede territoriale: punto di incontro del confine con il Comune di Casalecchio di Reno con l'asse attrezzato, detto asse in direzione ovest, fino all'incrocio con a linea immaginaria perpendicolare con la via Pirandello, detta via sino all'incrocio con la via Gesso, detta via fino all'incrocio con la via Valle, detta via fino all'incrocio con la via Carrani, da detto punto linea perpendicolare immaginaria sino a raggiungere il confine con il Comune di Monte San Pietro, confini con il Comune di Monte San Pietro e Casalecchio di Reno fino a raggiungere il punto di incontro con l'asse attrezzato.

#### **Sede farmaceutica n. 5 - Urbana**

Istituita con criterio demografico

Stato: assegnata in attesa di apertura da parte di privato

Ubicata nel Capoluogo - Area industriale

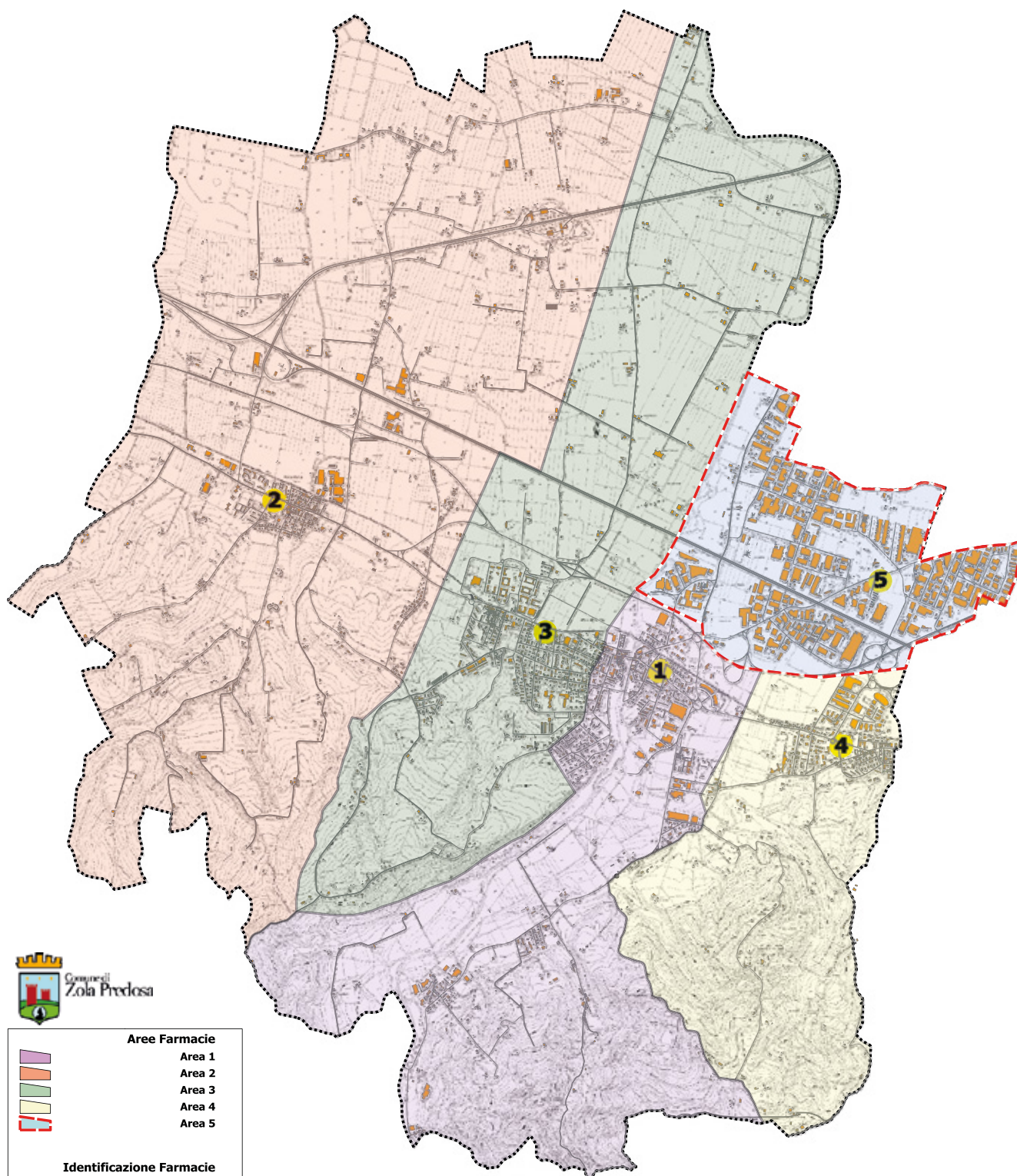
In via

Denominata:

Codice identificativo: 37 060 352

Titolare:

Sede territoriale: punto di incontro del confine con il Comune di Bologna con la via Morazzo, detta via fino al punto di incrocio col torrente Lavino, linea immaginaria perpendicolare lungo detto torrente fino al punto di incrocio con l'asse attrezzato, detto asse in direzione est fino al punto di incontro con il confine del Comune di Casalecchio di Reno, confini con i Comuni di Casalecchio di reno, Bologna fino al punto di incontro con via Morazzo.



#### Aree Farmacie

- Area 1
- Area 2
- Area 3
- Area 4
- Area 5

#### Identificazione Farmacie

- 1** Farmacia Legnani
- 2** Farmacia Ghironda
- 3** Farmacia di Zola
- 4** Farmacia Angelini
- 5** Farmacia assegnata  
in attesa di apertura

UNIONE DEI COMUNI DELLA BASSA ROMAGNA (RA-  
VENNA)

COMUNICATO

**Unione dei Comuni della Bassa Romagna - anno 2016 - Revisione delle piante organiche delle farmacie dei Comuni ai sensi dell'art. 20, comma 1 della L.R. 2/2016. Approvazione**

Con atto n. 179 del 1 settembre 2016 la Giunta dell'Unione

dei Comuni della Bassa Romagna ha approvato la revisione delle piante organiche delle farmacie dei Comuni dell'Unione, ai sensi dell'art. 20, comma 1 della L.R. 2/2016.

Il documento integrale è disponibile, per la pubblica consultazione, sul sito dell'Unione dei Comuni della Bassa Romagna all'indirizzo web: <http://www.labassaromagna.it/> nella sezione Albo Pretorio.

IL RESPONSABILE SUAP

Andrea Gorini

**ALLEGATO 1**

**UNIONE DEI COMUNI  
DELLA BASSA ROMAGNA**

**COMUNE DI ALFONSINE**

**ANNO 2016**

**PIANTA ORGANICA DELLE FARMACIE**

---

**LA PIANTA ORGANICA DELLE FARMACIE DEL COMUNE DI ALFONSINE**

con popolazione di nr. 12.184 abitanti (dati ISTAT al 1/1/2015) e con nr. 3 sedi farmaceutiche (totale)

Azienda USL di ROMAGNA Distretto di RAVENNA

è stabilita come segue:

SEDE FARMACEUTICA NR. 1 URBANA

ISTITUITA CON CRITERIO: DEMOGRAFICO

STATO:

- aperta: PRIVATA

Ubicata nel CAPOLUOGO DI ALFONSINE

In CORSO GARIBALDI N. 57

Denominata ANTICA FARMACIA LUGARESI

Cod. identificativo 39001021

Della quale è titolare: DOTT.SSA STEFANIA MARINI

Avente la seguente sede territoriale:

SEDE TERRITORIALE: confine con il Comune di Bagnacavallo, e Fusignano, Fiume Senio, Strada Statale n. 16, Strada Comunale Passetto, Fiume Reno, confine con i Comuni di Argenta, Ravenna e Bagnacavallo.
--

## LA PIANTA ORGANICA DELLE FARMACIE DEL COMUNE DI ALFONSINE

con popolazione di nr. 12.184 abitanti (dati ISTAT al 1/1/2015) e con nr. 3 sedi farmaceutiche (totale)

Azienda USL di ROMAGNA Distretto di RAVENNA

è stabilita come segue:

SEDE FARMACEUTICA NR. 2 URBANA

ISTITUITA CON CRITERIO: DEMOGRAFICO

STATO:

- aperta: PUBBLICA

Ubicata nel CAPOLUOGO DI ALFONSINE

In CORSO MATTEOTTI Numero Civico 58

Denominata Farmacia COMUNALE DI ALFONSINE

Cod. identificativo 39001020

Della quale è titolare: COMUNE DI ALFONSINE

Avente la seguente sede territoriale:

**SEDE TERRITORIALE:** Fiume Reno, Strada Comunale Passetto, Strada Statale 16, Fiume Senio, confini con i Comuni di Fusignano e Lugo, Strada Comunale Reale Voltana fino al fiume Reno.

**LA PIANTA ORGANICA DELLE FARMACIE DEL COMUNE DI ALFONSINE**

con popolazione di nr. 12.184 abitanti (dati ISTAT al 1/1/2015) e con nr. 3 sedi farmaceutiche (totale)

Azienda USL di ROMAGNA Distretto di RAVENNA

è stabilita come segue:

**SEDE FARMACEUTICA NR. 3 RURALE**

**ISTITUITA CON CRITERIO: DEMOGRAFICO**

**STATO:**

- aperta: PRIVATA

Ubicata nella FRAZIONE FILO DI ALFONSINE

In VIA PIETRO LIVERANI Numero civico 8

Denominata Farmacia SANTA RITA DEI DOTTORI PICCININI RITA E SGARBI GIOVANNI S.N.C.

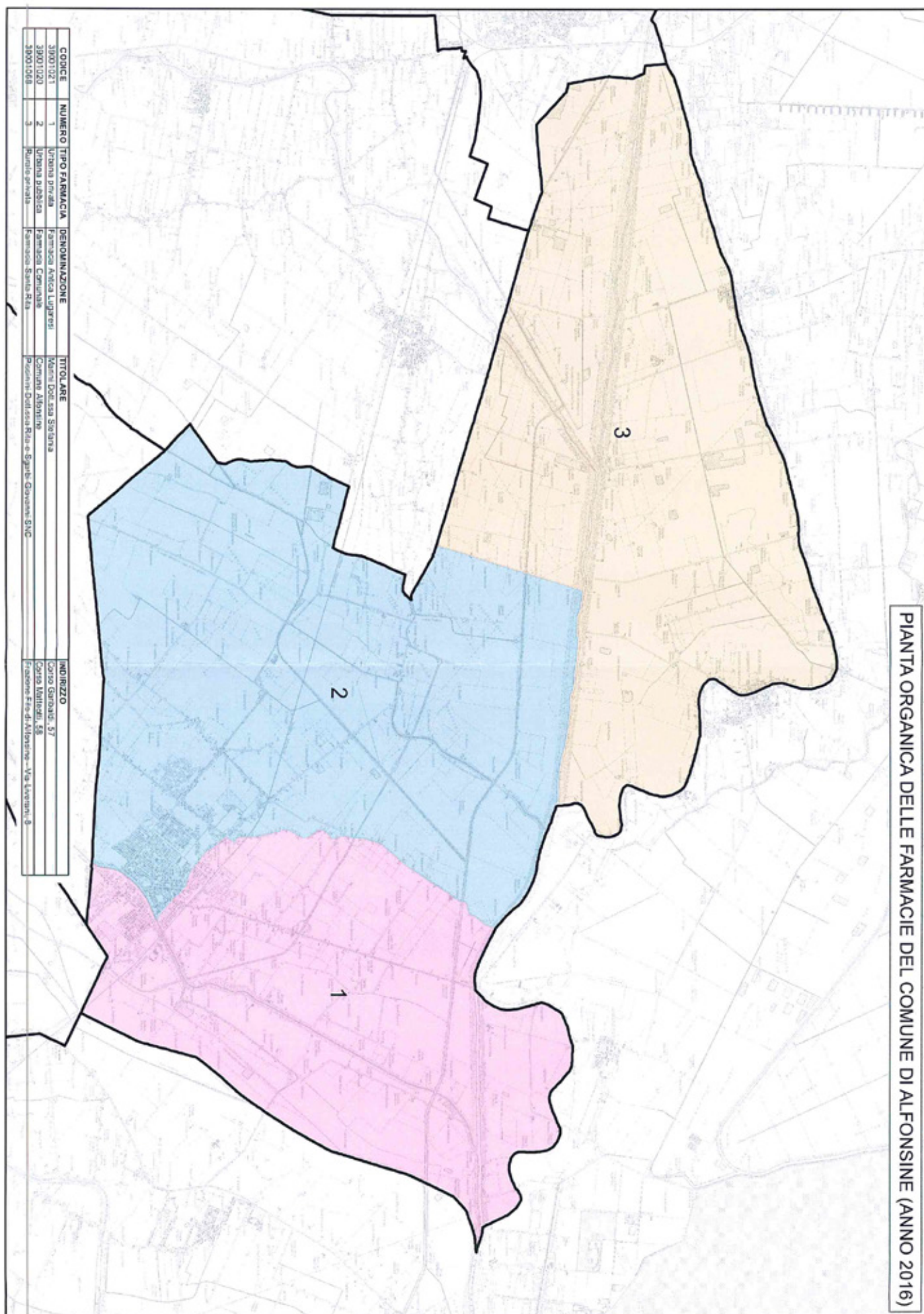
Cod. identificativo 39001068

Della quale è titolare: FARMACIA SANTA RITA DEI DOTTORI PICCININI RITA E SGARBI GIOVANNI S.N.C.

Avente la seguente sede territoriale:

**SEDE TERRITORIALE:** Flume Reno, Strada Comunale Reale Voltana, confini con i Comuni di Lugo, Conselice, Argenta; Flume Reno.





**ALLEGATO 2**

**UNIONE DEI COMUNI  
DELLA BASSA ROMAGNA**

**COMUNE DI BAGNACAVALLO**

**ANNO 2016**

**PIANTA ORGANICA DELLE FARMACIE**

---

**LA PIANTA ORGANICA DELLE FARMACIE DEL COMUNE DI BAGNACAVALLO**

con popolazione di nr. 16747 abitanti (dati ISTAT al 1/1/2015) e con nr. 5 sedi farmaceutiche (totale)

Azienda USL di ROMAGNA Distretto di RAVENNA

è stabilita come segue:

**SEDE FARMACEUTICA NR. 1 URBANA**  
**ISTITUITA CON CRITERIO: DEMOGRAFICO**  
**STATO:**

- aperta: PUBBLICA

Ubicata nel CAPOLUOGO DI BAGNACAVALLO

In VIA MAZZINI Numero civico 5

Denominata Farmacia SANTO MONTE

Cod. identificativo 39002049

Della quale è titolare: A.S.P. DEI COMUNI DELLA BASSA ROMAGNA

Avente la seguente sede territoriale:

SEDE TERRITORIALE: Via Macallo fino al confine con il Comune di Lugo; confini con i Comuni di Lugo, Cotignola, Faenza e Russi fino alla Via Muraglione tratto di Via Boncellino da incrocio con Via Muraglione a Fosso Vecchio; Fosso Vecchio fino alla Via Albergone; detta Via, tratto Via Marconi tratto Largo Kennedy, tratto Via Verdi, Via Forni, attraversamento di Via Mazzini e proseguimento per la Via Baracca; Via Baracca attraversamento Piazza Carducci, Via De Amicis, Via F.lli Bedeschi fino alla Via Pieve Masiera; Via Pieve Masiera, Via Macallo.
--

**LA PIANTA ORGANICA DELLE FARMACIE DEL COMUNE DI BAGNACAVALLO**

con popolazione di nr. 16747 abitanti (dati ISTAT al 1/1/2015) e con nr. 5 sedi farmaceutiche (totale)

Azienda USL di ROMAGNA Distretto di RAVENNA

è stabilita come segue:

SEDE FARMACEUTICA NR. 2 URBANA

ISTITUITA CON CRITERIO: DEMOGRAFICO

STATO:

- aperta: PRIVATA

Ubicata nel CAPOLUOGO DI BAGNACAVALLO

In VIA MATTEOTTI Numero civico 32

Denominata Farmacia CATOZZI

Cod. identificativo 39002048

Della quale è titolare: DOTT.SSA LUCIA ARGELLI

Avente la seguente sede territoriale:

**SEDE TERRITORIALE:** Via Cocchi S.P. 88 tratto S.P. 8 Sx Can., Via Naviglio Inferiore, Via Chiara, S.P. 78 attraversamento S.P. 28, Via Rossetta, Via Samaritani, confini con i Comuni di Fusignano e di Lugo fino alla Via Macallo, S.P. 41, Via Macallo, Via Pieve Masiera, Via F.lli Bedeschi, Via De Amicis, attraversamento Piazza Carducci, Via Baracca, attraversamento di Via Mazzini, vicolo - attraversamento Via Flume tratto Via Forni, tratto Via Verdi, tratto Largo Kennedy, tratto Via Marconi, Via Albergone fino al Fosso Vecchio, Fosso Vecchio fino alla Via Cocchi.

**LA PIANTA ORGANICA DELLE FARMACIE DEL COMUNE DI BAGNACAVALLO**

con popolazione di nr. 16747 abitanti (dati ISTAT al 1/1/2015) e con nr. 5 sedi farmaceutiche (totale)

Azienda USL di ROMAGNA Distretto di RAVENNA

è stabilita come segue:

**SEDE FARMACEUTICA NR. 3 RURALE**

**ISTITUITA CON CRITERIO: DEMOGRAFICO**

**STATO:**

- aperta: PRIVATA

Ubicata nella FRAZIONE DI VILLANOVA DI BAGNACAVALLO

In VIA SUPERIORE Numero civico 44

Denominata Farmacia BEDESCHI BAIONI FIGLI FRANCESCA BEDESCHI

Cod. identificativo 39002050

Della quale è titolare: FIGLI FRANCESCA BEDESCHI DELLA DOTT.SSA ELENA BAIONI & C SNC

Avente la seguente sede territoriale:

**PRIMA**

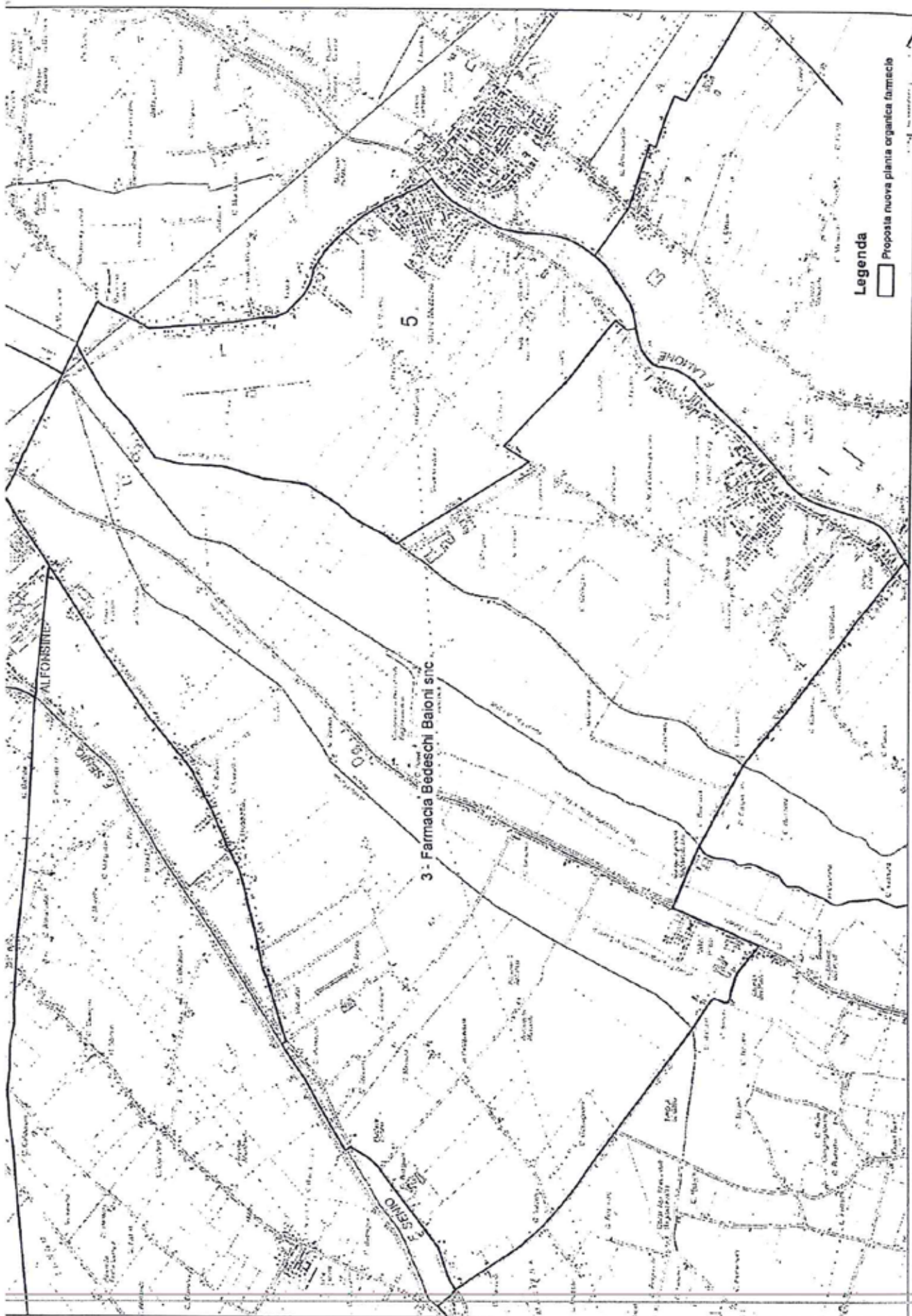
<b>SEDE TERRITORIALE:</b> Via Cocchi e proseguimento ideale in linea retta fino a raggiungere i confini con il Comune di Ravenna; confini con i Comuni di Ravenna, Alfonsine e Fusignano fino alla Via Rossetta all'altezza di Via Chiara, Via Chiara, Via Naviglio Inferiore fino alla Via Cocchi, S.P. 85 per Canale.
---

**ORA**

Via Cocchi e proseguimento ideale in linea retta fino a raggiungere i confini con il comune di Ravenna, confini con il comune di ravenna, attraversamento di via Glorie fino a vicolo del Pino, vicolo del Pino fino a via Aguta, via Viazza Vecchia, carraia Graziani fino a fosso Vetro, Confine con il Comune di Ravenna (Mezzano), Alfonsine e Fusignano fino alla via Rossetta all'altezza di via Chiara, via Chiara, via Naviglio Inferiore fino alla via Cocchi.

**ALLEGATI: PIANTA**

U:\PROCEDIMENTI\Farmacie\Nuova programmazione\Revisione P\_01\Bagnacavallo\SCHEDA FARMACIA 3.odt



**LA PIANTA ORGANICA DELLE FARMACIE DEL COMUNE DI BAGNACAVALLO**

con popolazione di nr. 16747 abitanti (dati ISTAT al 1/1/2015) e con nr. 5 sedi farmaceutiche (totale)

Azienda USL di ROMAGNA Distretto di RAVENNA

è stabilita come segue:

**SEDE FARMACEUTICA NR. 4 RURALE**

**ISTITUITA CON CRITERIO: DEMOGRAFICO**

**STATO:**

- aperta: PRIVATA

Ubicata nella FRAZIONE DI TRAVERSARA DI BAGNACAVALLO

In VIA CENTRO Numero civico 56

Denominata Farmacia PREDA DELLA DOTT.SSA IRENE IZZO

Cod. identificativo 39002096

Della quale è titolare: DOTT. SSA IRENE IZZO

Avente la seguente sede territoriale:

<b>SEDE TERRITORIALE:</b> confini con il Comune di Ravenna fino all'altozza di Via Cocchi, Via Cocchi, Fosso Vecchio fino a Via Muraglione, tratto di Via Boncellino, Via Muraglione fino ai confini con il Comune di Russi; confini con i Comuni di Russi e Ravenna.
---

---

**LA PIANTA ORGANICA DELLE FARMACIE DEL COMUNE DI BAGNACAVALLO**

---

con popolazione di nr. 16747 abitanti (dati ISTAT al 1/1/2015) e con nr. 5 sedi farmaceutiche (totale)

Azienda USL di ROMAGNA Distretto di RAVENNA

è stabilita come segue:

SEDE FARMACEUTICA NR. 5 RURALE

ISTITUITA CON CRITERIO: DEMOGRAFICO

STATO:

- privata (chiusa)
- vacante (SEDE FARMACEUTICA OGGETTO DI CONCORSO STRAORDINARIO)

Ubicata nella FRAZIONE DI GLORIE

---

In VIA \_\_\_\_\_ Numero civico \_\_\_\_\_

Denominata Farmacia \_\_\_\_\_

Cod. identificativo \_\_\_\_\_

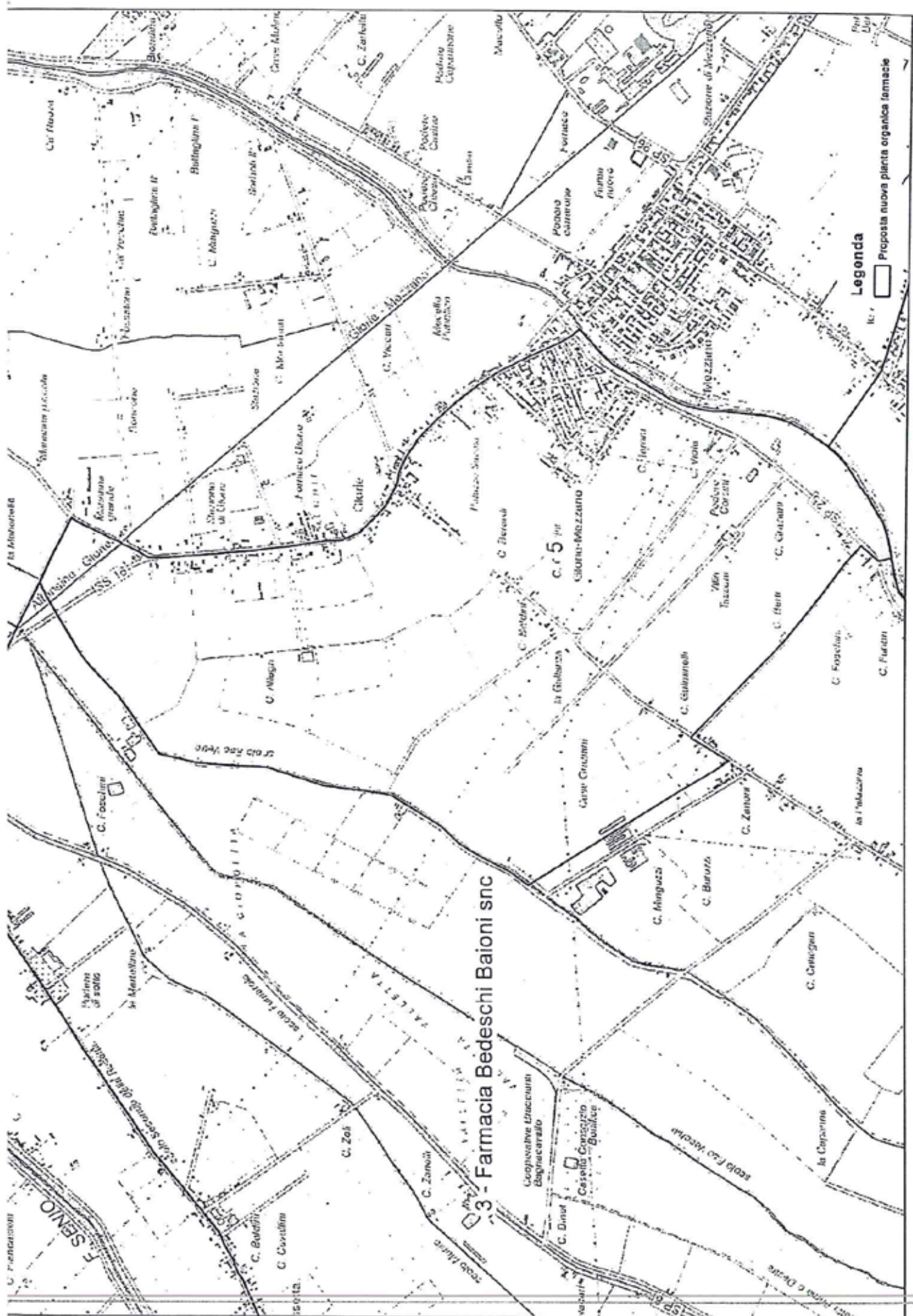
Della quale è titolare: \_\_\_\_\_

Avente la seguente sede territoriale:

Confine con il Comune di Ravenna (Mezzano), fosso Vetro fino carraia Graziani, via Viazza Vecchia, via Aguta fino a vicolo del Pino, vicolo del Pino, attraversamento di via Glorie fino a confine comunale di Ravenna, confine comunale di Ravenna.

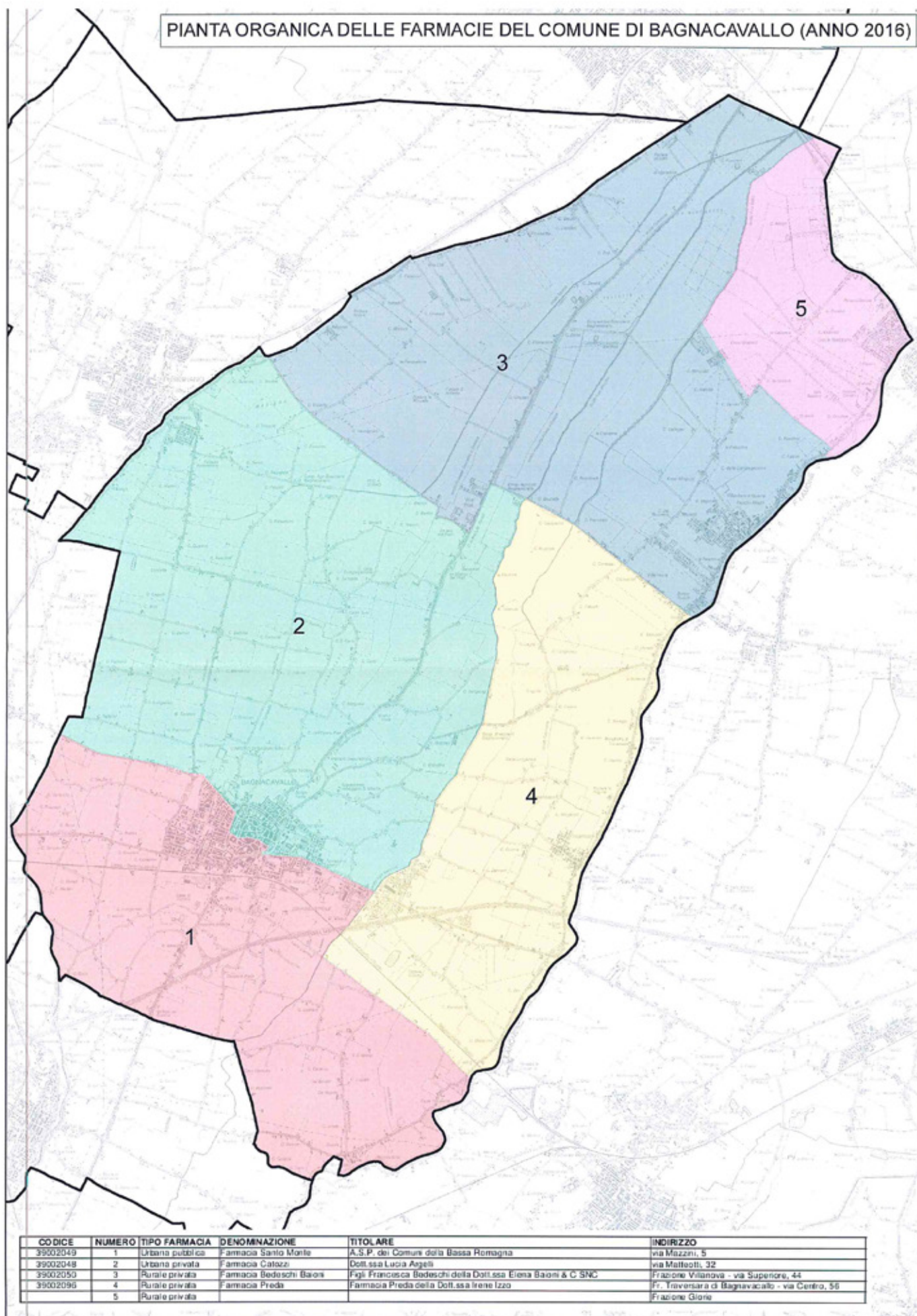
ALLEGATI: PIANTA E STRADARIO





TOPONIMO	DA	A
CARRAIA BONAVIA		
CARRAIA GALLANZA		
CARRAIA GRAZIANI		
CARRAIA MORELLI		
CARRAIA TASSONI		
PIAZZALE XIII DICEMBRE		
TRAVERSA ALBERANI		
TRAVERSA ARGENTINA		
TRAVERSA BERARDI		
TRAVERSA delle SABBIONE		
TRAVERSA LUCCI		
TRAVERSA REGINETTA		
TRAVERSA SALVATORI E.		
TRAVERSA TIRAPANI		
TRAVERSA ZOLI		
VIA 2 GIUGNO		
VIA AGUTA	93/A	147
VIA AGUTA	90	152
VIA BASSA		
VIA delle SCUOLE		
VIA DIVISIONE CREMONA		
VIA GLORIE	214	232
VIA GLORIE	221	261
VIA I MAGGIO		
VIA REALE	1	199
VIA REALE	2	28
VIA REALE ABBANDONATA		
VIA VANNONI		
VIA XXV APRILE		
VIA XXVIII BRIGATA GARIBALDI		
VICOLO del PINO		

## PIANTA ORGANICA DELLE FARMACIE DEL COMUNE DI BAGNACAVALLLO (ANNO 2016)



**ALLEGATO 3**

**UNIONE DEI COMUNI  
DELLA BASSA ROMAGNA**

**COMUNE DI BAGNARA DI ROMAGNA**

**ANNO 2016**

**PIANTA ORGANICA DELLE FARMACIE**

---

**LA PIANTA ORGANICA DELLE FARMACIE DEL COMUNE DI BAGNARA DI ROMAGNA**

con popolazione di nr. 2.423 abitanti (dati ISTAT al 1/1/2015) e con nr. 1 sede farmaceutica (totale)

Azienda USL di ROMAGNA Distretto di RAVENNA

è stabilita come segue:

**SEDE FARMACEUTICA NR. 1 RURALE**

**ISTITUITA CON CRITERIO: DEMOGRAFICO**

**STATO:**

- aperta: PRIVATA

Ubicata nel CAPOLUOGO DI BAGNARA DI ROMAGNA

In PIAZZA REPUBBLICA Numero civico 18

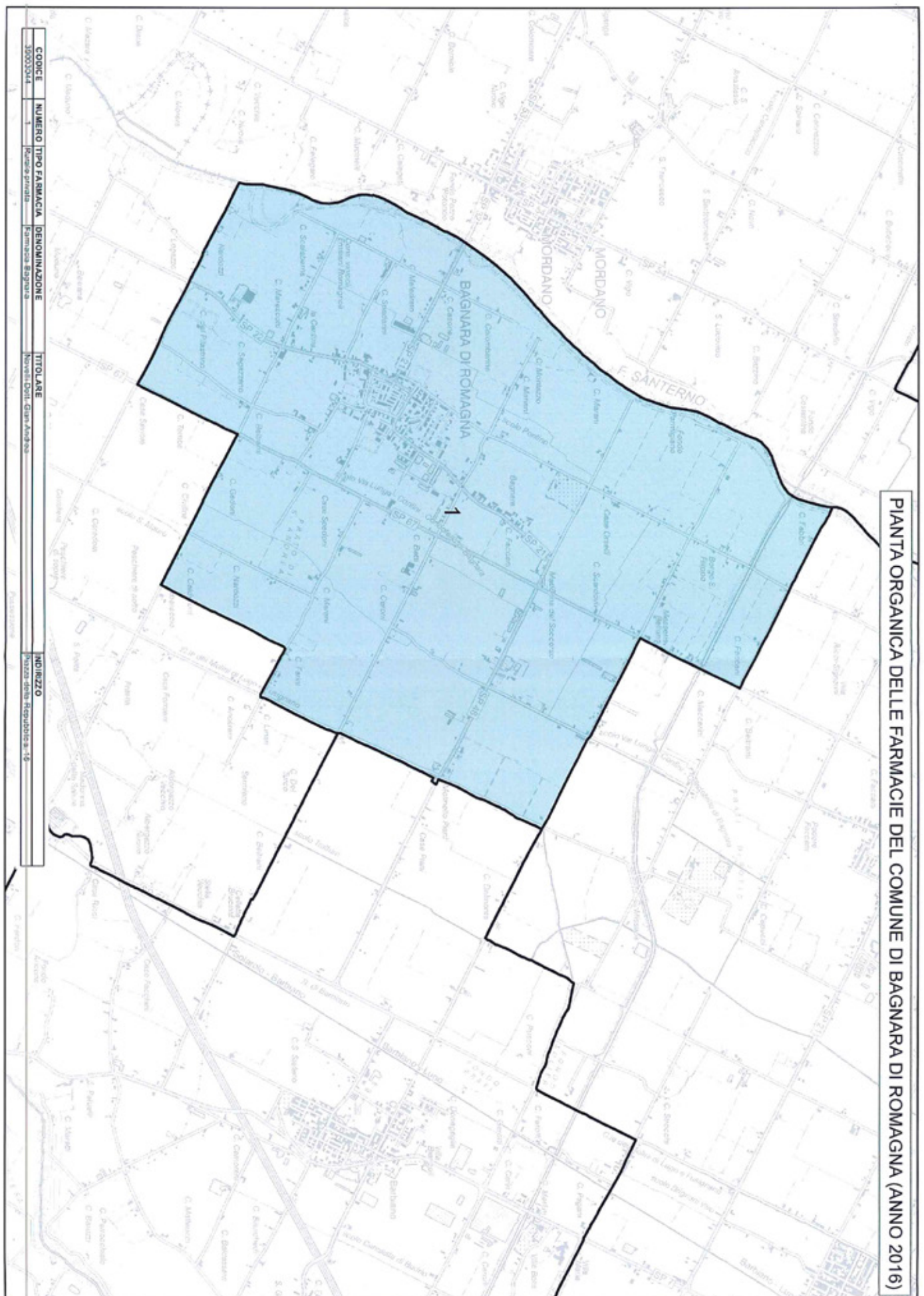
Denominata Farmacia BAGNARA

Cod. identificativo 39003044

Della quale è titolare: DOTT. GIAN ANDREA NOVELLI

Avente la seguente sede territoriale:

**SEDE TERRITORIALE: l'intero territorio comunale**



---

**ALLEGATO 4**

**UNIONE DEI COMUNI  
DELLA BASSA ROMAGNA**

**COMUNE DI CONSELICE**

**ANNO 2016**

**PIANTA ORGANICA DELLE FARMACIE**

---

**LA PIANTA ORGANICA DELLE FARMACIE DEL COMUNE DI CONSELICE**

con popolazione di nr. 9.869 abitanti (dati ISTAT al 1/1/2015) e con nr. 3 sedi farmaceutiche (totale)

Azienda USL di ROMAGNA Distretto di RAVENNA

è stabilita come segue:

**SEDE FARMACEUTICA NR. 1 RURALE**

**ISTITUITA CON CRITERIO: DEMOGRAFICO**

**STATO:**

- aperta: PRIVATA

Ubicata nel CAPOLUOGO DI CONSELICE

In VIA GARIBALDI Numero civico 53

Denominata Farmacia CAMANZI

Cod. identificativo 39008060

Della quale è titolare: DOTT. GIOVANNI ARISTIDE CAMANZI

Avente la seguente sede territoriale:

**SEDE TERRITORIALE:** Confini con Farmacia Margotti (da Via Padusa a Via Merlo), confini con Comune di Massa Lombarda, Imola e Argenta fino a S.P. Selice Montanara, S.P. Selice Montanara da Azienda Cab. Massari fino a Via Gardizza, Via Gardizza fino a confine comunale con Comune di Lugo tra Via Gardizza e Via Padusa.



**LA PIANTA ORGANICA DELLE FARMACIE DEL COMUNE DI CONSELICE**

con popolazione di nr. 9.869 abitanti (dati ISTAT al 1/1/2015) e con nr. 3 sedi farmaceutiche (totale)

Azienda USL di ROMAGNA Distretto di RAVENNA

è stabilita come segue:

**SEDE FARMACEUTICA NR. 2 RURALE**

**ISTITUITA CON CRITERIO: DEMOGRAFICO**

**STATO:**

- aperta: PRIVATA

Ubicata nella FRAZIONE DI LAVEZZOLA DI CONSELICE

In VIA BASTIA Numero civico 203

Denominata Farmacia BASTIA

Cod. identificativo 39008058

Della quale è titolare: DOTT.SSA BARBARA TABANELLI

Avente la seguente sede territoriale:

SEDE TERRITORIALE: Confini comunali da centro Cab. Massari con i Comune di Argenta, confini con il Comune di Argenta, Allonsine, Lugo fino a Via Gardizza, confini con Farmacia Camanzi.
--

**LA PIANTA ORGANICA DELLE FARMACIE DEL COMUNE DI CONSELICE**

con popolazione di nr. 9.869 abitanti (dati ISTAT al 1/1/2015) e con nr. 3 sedi farmaceutiche (totale)

Azienda USL di ROMAGNA Distretto di RAVENNA

è stabilita come segue:

**SEDE FARMACEUTICA NR. 3 RURALE**

**ISTITUITA CON CRITERIO: DEMOGRAFICO**

**STATO:**

- aperta: PRIVATA

Ubicata nella FRAZIONE DI SAN PATRIZIO DI CONSELICE

In VIA LIBERTA' Numero civico 7

Denominata Farmacia MARGOTTI DEI DOTTORI MARGOTTI ANGELA E FELICETTI FABIO S.N.C.

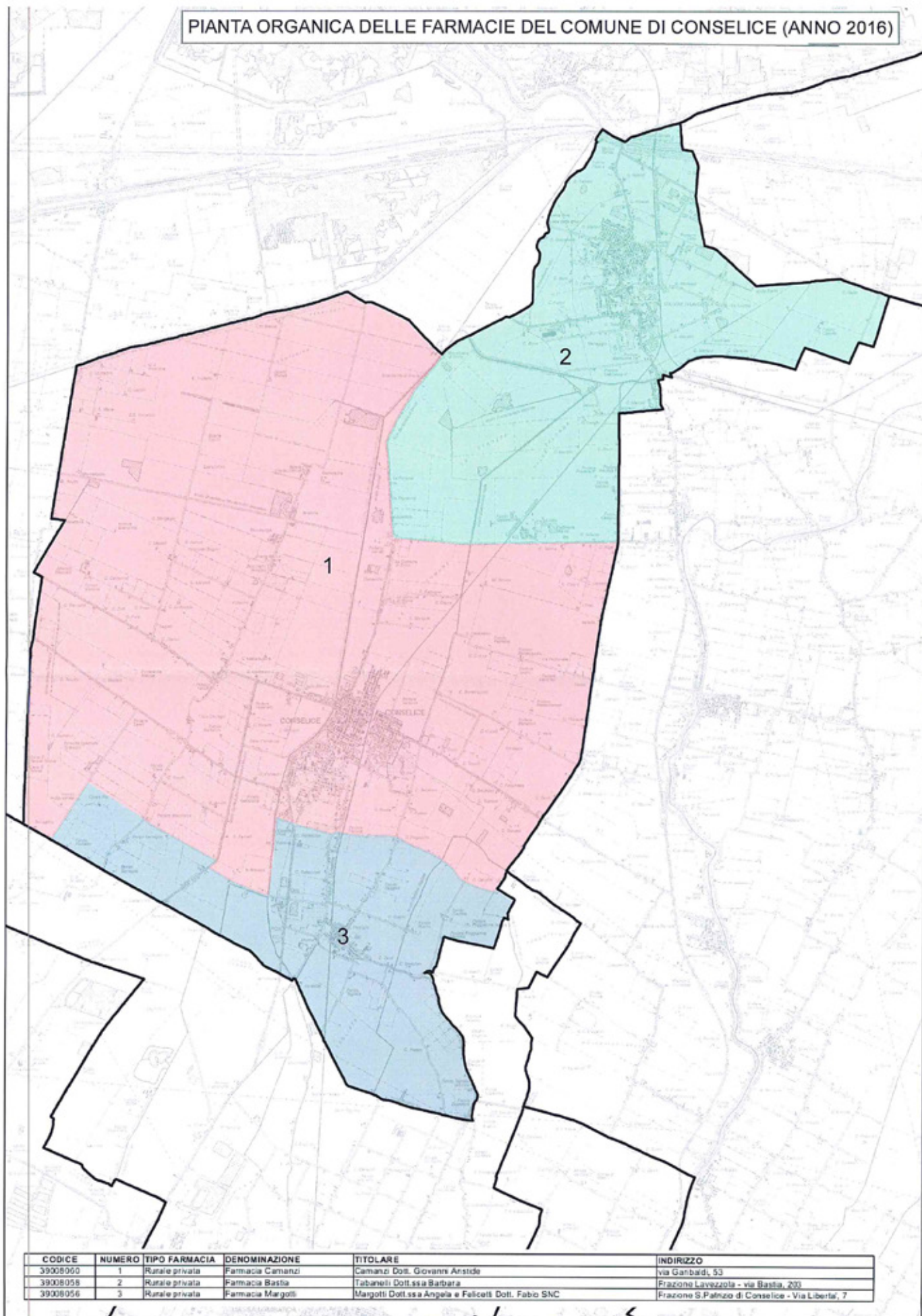
Cod. identificativo 39008056

Della quale è titolare: FARMACIA MARGOTTI DEI DOTTORI MARGOTTI ANGELA E FELICETTI FABIO S.N.C.

Avente la seguente sede territoriale:

**SEDE TERRITORIALE:** Via Padusa da confine comunale fino a Vecchia Selice, Via Frattina fino a bivio S.P. Selice Montanara, da bivio S.P. Selice Montanara a Scolo Zanolio, da Via Frattina a Via Biscie (Ponte su Scolo Zanolio), da Via Biscie (Ponte su Scolo Zanolio) a Via Correcchio, Via Correcchio da Via Biscie a Via XXV Aprile, Via XXV Aprile da Via Correcchio a Via Coronella e suo proseguimento in linea retta fino a Via Todeschi, Via Todeschi fino a Via Merlo (confine comunale), confine con Comune di Massa Lombarda fino a Via Padusa (inizio).

## PIANTA ORGANICA DELLE FARMACIE DEL COMUNE DI CONSELICE (ANNO 2016)



CODICE	NUMERO	TIPO FARMACIA	DENOMINAZIONE	TITOLARE	INDIRIZZO
39008050	1	Rurale privata	Farmacia Camanzi	Camanzi Dott. Giovanni Anstide	Via Garibaldi, 53
39008058	2	Rurale privata	Farmacia Basta	Tabarelli Dott.ssa Barbara	Frazione Lavezzola - via Basta, 200
39008056	3	Rurale privata	Farmacia Margotti	Margotti Dott.ssa Angela e Felicetti Dott. Fabio SNC	Frazione S. Patrizio di Conselice - Via Libertà, 7

**ALLEGATO 5**

**UNIONE DEI COMUNI  
DELLA BASSA ROMAGNA**

**COMUNE DI COTIGNOLA**

**ANNO 2016**

**PIANTA ORGANICA DELLE FARMACIE**

---

**LA PIANTA ORGANICA DELLE FARMACIE DEL COMUNE DI COTIGNOLA**

con popolazione di nr. 7.484 abitanti (dati ISTAT al 1/1/2015) e con nr. 2 sedi farmaceutiche (totale)

Azienda USL di ROMAGNA Distretto di RAVENNA

è stabilita come segue:

**SEDE FARMACEUTICA NR. 1 RURALE**

**ISTITUITA CON CRITERIO: DEMOGRAFICO**

**STATO:**

- aperta: PUBBLICA

Ubicata nel CAPOLUOGO DI COTIGNOLA

In VIA MATTEOTTI Numero civico 55

Denominata Farmacia COMUNALE

Cod. identificativo 39009059

Della quale è titolare: COMUNE DI COTIGNOLA

Avente la seguente sede territoriale:

<b>SEDE TERRITORIALE:</b> confine con i Comuni di Faenza e Solarolo, Fiume Senio, Via S. Giovanni, Via Gaggio, Strada Comunale Crispi, confini con i Comuni di Lugo, Bagnacavallo e Faenza.
---

**LA PIANTA ORGANICA DELLE FARMACIE DEL COMUNE DI COTIGNOLA**

con popolazione di nr. 7.484 abitanti (dati ISTAT al 1/1/2015) e con nr. 2 sedi farmaceutiche (totale)

Azienda USL di ROMAGNA Distretto di RAVENNA

è stabilita come segue:

**SEDE FARMACEUTICA NR. 2 RURALE**

**ISTITUITA CON CRITERIO: DEMOGRAFICO**

**STATO:**

- aperta: PRIVATA

Ubicata nella FRAZIONE DI BARBIANO DI COTIGNOLA

In PIAZZA ALBERICO Numero civico 10

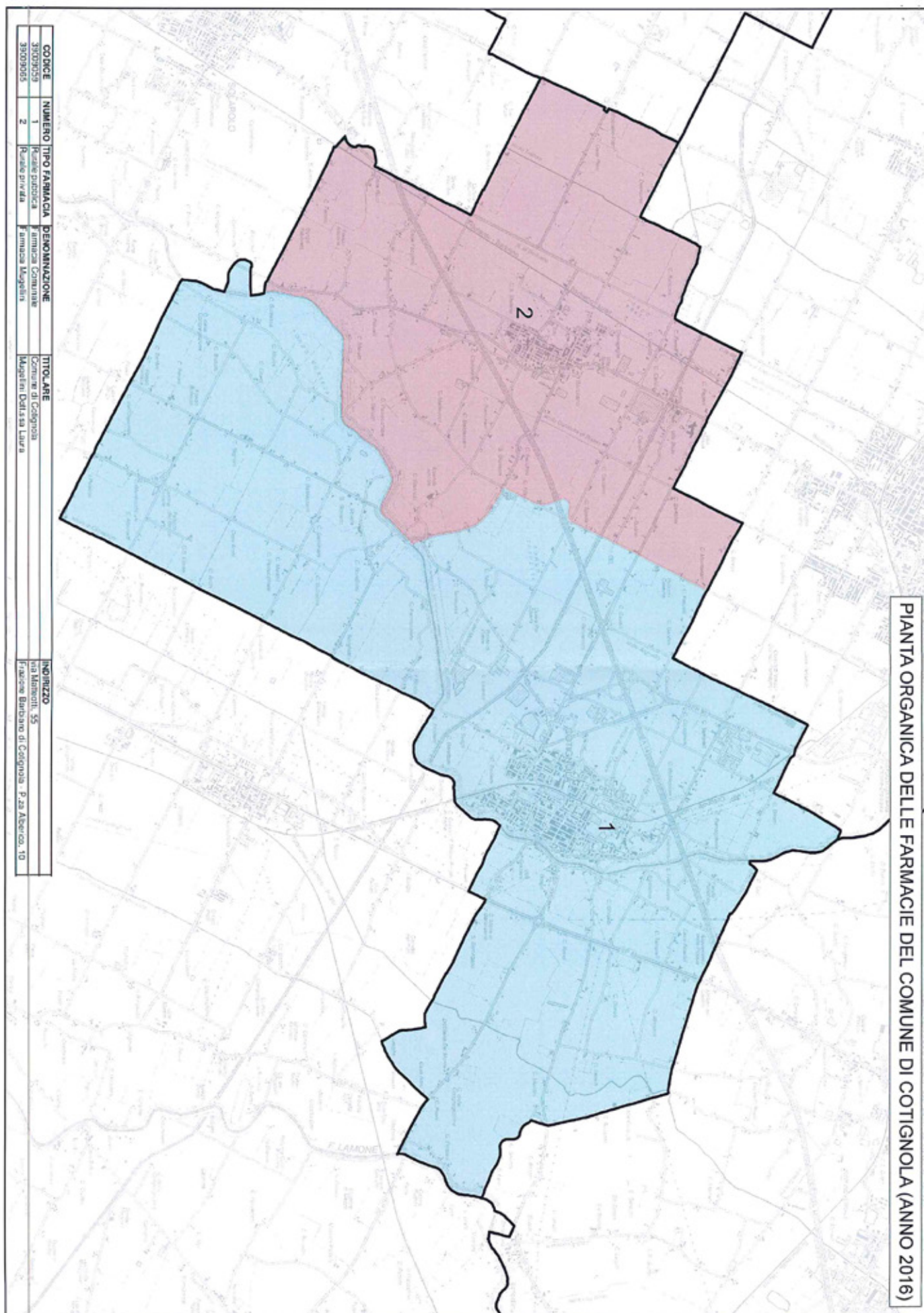
Denominata Farmacia MUGELLINI

Cod. identificativo 39009065

Della quale è titolare: DOTT.SSA LAURA MUGELLINI

Avente la seguente sede territoriale:

<b>SEDE TERRITORIALE:</b> confini con i Comuni di Solarolo, Bagnara e Lugo, Strada Comunale Crispi, Via Gaggio, Via S. Giovanni, Fiume Senio fino ai confini comunali.
--



**ALLEGATO 6**

**UNIONE DEI COMUNI  
DELLA BASSA ROMAGNA**

**COMUNE DI FUSIGNANO**

**ANNO 2016**

**PIANTA ORGANICA DELLE FARMACIE**

---



**LA PIANTA ORGANICA DELLE FARMACIE DEL COMUNE DI FUSIGNANO**

con popolazione di nr. 8.226 abitanti (dati ISTAT al 1/1/2015) e con nr. 2 sedi farmaceutiche (totale)

Azienda USL di ROMAGNA Distretto di RAVENNA

è stabilita come segue:

SEDE FARMACEUTICA NR. 1 URBANA  
ISTITUITA CON CRITERIO: DEMOGRAFICO  
STATO:

- aperta: PUBBLICA

Ubicata nel CAPOLUOGO DI FUSIGNANO  
In PIAZZA EMALDI Numero civico 4/B

Denominata Farmacia COMUNALE S. ROCCO

Cod. identificativo 39011052

Della quale è titolare: COMUNE DI FUSIGNANO

Avente la seguente sede territoriale:

**SEDE TERRITORIALE:** confini con il Comune di Alfonsine fino alla Via Canale Destra; detta Via, Via Comunale Pistola, Strada Provinciale Stroppata, Via Comunale Vittorio Veneto, Via Leardini, Piazza Corelli, Via C. Battisti Piazza Armandi, Via Teatro, Via Garibaldi, Via Provinciale Quarantola, Via Pero fino al confine con Il Comune di Lugo; confini con i comuni di Lugo e Alfonsine.

**LA PIANTA ORGANICA DELLE FARMACIE DEL COMUNE DI FUSIGNANO**

con popolazione di nr. 8.226 abitanti (dati ISTAT al 1/1/2015) e con nr. 2 sedi farmaceutiche (totale)

Azienda USL di ROMAGNA Distretto di RAVENNA

è stabilita come segue:

SEDE FARMACEUTICA NR. 2 URBANA

ISTITUITA CON CRITERIO: DEMOGRAFICO

STATO:

- aperta: PRIVATA

Ubicata nel CAPOLUOGO DI FUSIGNANO

In CORSO EMALDI Numero civico 27

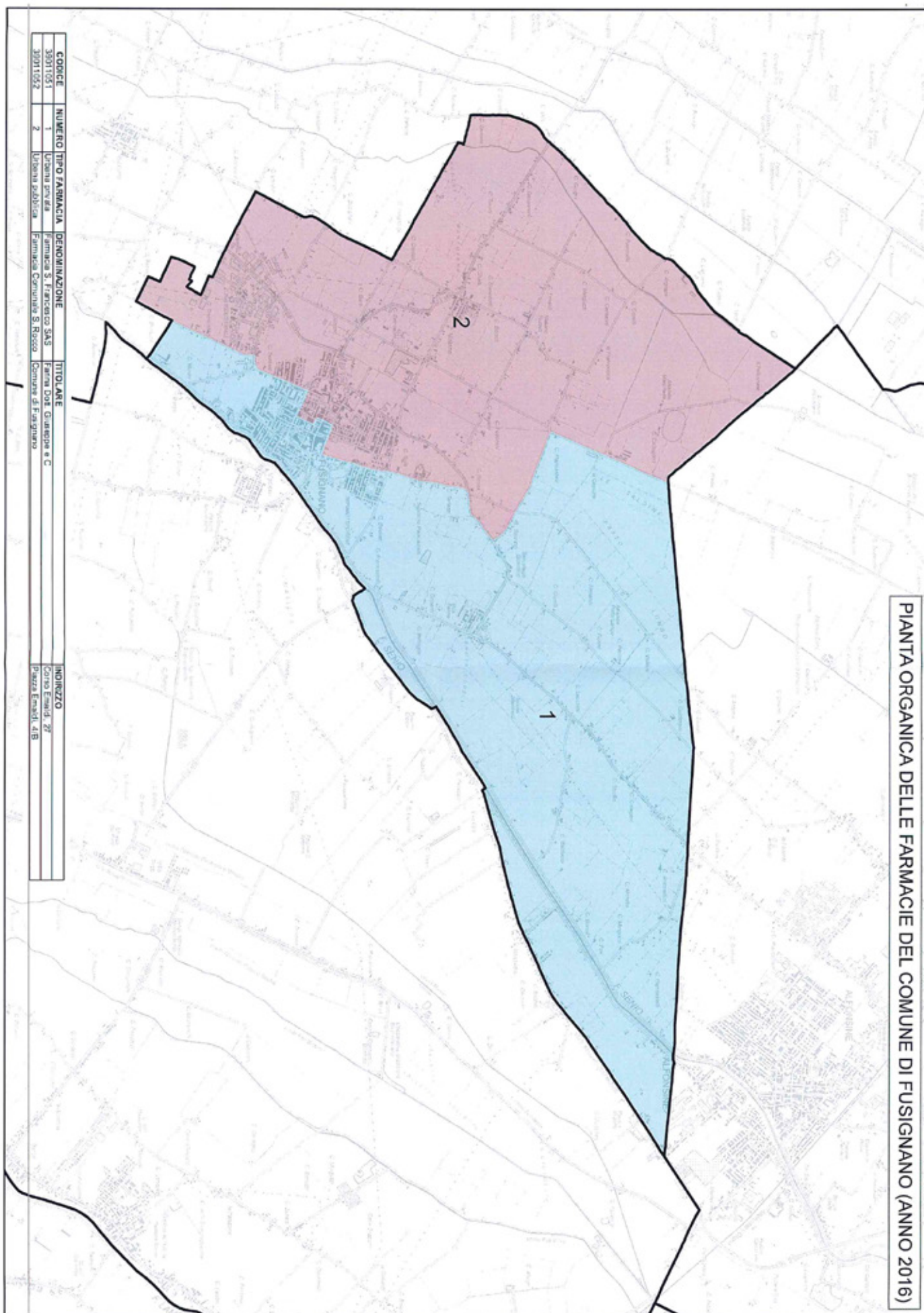
Denominata Farmacia SAN FRANCESCO S.A.S. DEL DOTT. FARINA GIUSEPPE E C.

Cod. identificativo 39011051

Della quale è titolare: FARMACIA SAN FRANCESCO S.A.S. DEL DOTT. FARINA GIUSEPPE E C.

Avente la seguente sede territoriale:

**SEDE TERRITORIALE:** confini con il Comune di Lugo fino a Via Pero; Via Pero, Via Provinciale Quarantola, Via Garibaldi, Via Teatro, Piazza Armandi, Via C. Battisti, Piazza Corelli, Via Leardini, Via Comunale Vittorio Veneto, Strada Provinciale Stroppata, Via Comunale Pistola, Via Canale Destra fino al confine con il Comune di Alfonsine; confini con i Comuni di Alfonsine, Bagnacavallo e Lugo.



**ALLEGATO 7**

**UNIONE DEI COMUNI  
DELLA BASSA ROMAGNA**

**COMUNE DI LUGO**

**ANNO 2016**

**PIANTA ORGANICA DELLE FARMACIE**

---

**LA PIANTA ORGANICA DELLE FARMACIE DEL COMUNE DI LUGO**

con popolazione di nr. 32.501 abitanti (dati ISTAT al 1/1/2015) e con nr. 9 sedi farmaceutiche (totale)

Azienda USL di ROMAGNA Distretto di RAVENNA

è stabilita come segue:

**SEDE FARMACEUTICA NR. 1 URBANA**

**ISTITUITA CON CRITERIO: DEMOGRAFICO**

**STATO:**

- aperta: PRIVATA

Ubicata nel CAPOLUOGO DI LUGO

In VIA ACQUACALDA Numero civico 2

Denominata Farmacia DELLA ROCCA DELLE DOTT.SSE PIA TRERE' E CARLOTTA FARNETI S.N.C.

Cod. identificativo 39012045

Della quale è titolare: Farmacia DELLA ROCCA DELLE DOTT.SSE PIA TRERE' E CARLOTTA FARNETI S.N.C.

Avente la seguente sede territoriale:

**SEDE TERRITORIALE:** confini con il Comune di Fusignano fino al Torrente Senio, Torrente Senio fino all'altezza di Via Viola, Via Viola, Via Piratello, Via Di Glù, Via Acquacalda fino a Corso Matteotti, Corso Matteotti, Piazza Baracca, Piazza Martiri, Piazzale Cavour, Corso Mazzini fino all'incrocio con Vico Pepoli, Vico Pepoli, Via Mariotti, Vico Brignani, Via Foro Boario, Via Brignani, Via Leonardo Da Vinci, Via Provinciale Quarantola fino al confine con il Comune di Fusignano.

**LA PIANTA ORGANICA DELLE FARMACIE DEL COMUNE DI LUGO**

con popolazione di nr. 32.501 abitanti (dati ISTAT al 1/1/2015) e con nr. 9 sedi farmaceutiche (totale)

Azienda USL di ROMAGNA Distretto di RAVENNA

è stabilita come segue:

SEDE FARMACEUTICA NR. 2 URBANA

ISTITUITA CON CRITERIO: DEMOGRAFICO

STATO:

- aperta: PRIVATA

Ubicata nel CAPOLUOGO DI LUGO

In VIA MANFREDI Numero civico 5

Denominata Farmacia ROSSI S.N.C. DEI DOTTORI CONTARINI ENRICO & PAOLO

Cod. identificativo 39012046

Della quale è titolare: FARMACIA ROSSI S.N.C. DEI DOTTORI CONTARINI ENRICO & PAOLO

Avente la seguente sede territoriale:

SEDE TERRITORIALE: Viale Masi, Via Piano Caricatore con attraversamento della ferrovia, Via Rivali S. Bartolomeo, Via Oriani, Via Lumagni, Via Cento, Via Massala, Viale Miraglia, Vicolo Scalaberni, Corso Mazzini, Piazzale Cavour, Piazza Martiri, Piazza Baracca, Corso Matteotti fino all'incrocio con Viale Masi.

**LA PIANTA ORGANICA DELLE FARMACIE DEL COMUNE DI LUGO**

con popolazione di nr. 32.501 abitanti (dati ISTAT al 1/1/2015) e con nr. 9 sedi farmaceutiche (totale)

Azienda USL di ROMAGNA Distretto di RAVENNA

è stabilita come segue:

SEDE FARMACEUTICA NR. 3 URBANA

ISTITUITA CON CRITERIO: DEMOGRAFICO

STATO:

- aperta: PUBBLICA

Ubicata nel CAPOLUOGO DI LUGO

In VIA PROVINCIALE FELISIO Numero civico 1/2

Denominata Farmacia COMUNALE N. 1

Cod. identificativo 39012086

Della quale è titolare: COMUNE DI LUGO

Avente la seguente sede territoriale:

**SEDE TERRITORIALE:** Via Rivali S. Bartolomeo, Via Orlandi, Via Lumagni, Via Cento, Via Villa, Via Sammartina, Via Canaletta, Via Zagonara fino ai confini con il Comune di Cotignola, confini con detto Comune fino a Via Madonna delle Stuoie, Via Madonna delle Stuoie fino all'incrocio con Via Rivali S. Bartolomeo.

**LA PIANTA ORGANICA DELLE FARMACIE DEL COMUNE DI LUGO**

con popolazione di nr. 32.501 abitanti (dati ISTAT al 1/1/2015) e con nr. 9 sedi farmaceutiche (totale)

Azienda USL di ROMAGNA Distretto di RAVENNA

è stabilita come segue:

SEDE FARMACEUTICA NR. 4 URBANA

ISTITUITA CON CRITERIO: DEMOGRAFICO

STATO:

- aperta: PUBBLICA

Ubicata nel CAPOLUOGO DI LUGO

In VIA DI GIU' Numero civico 8/2

Denominata Farmacia COMUNALE N. 2

Cod. identificativo 39012084

Della quale è titolare: COMUNE DI LUGO

Avente la seguente sede territoriale:

**SEDE TERRITORIALE:** confini con il Comune di Bagnacavallo al Torrente Senlo; Torrente Senlo fino all'altezza di Via Viola; Via Viola, Via Piratello, Via di Giù, Via Acquacalda, Viale Masi, Via Piano Caricatore (con attraversamento della ferrovia), Via Madonna delle Stuoie fino ai confini con il Comune di Cotignola; confini con i Comuni di Cotignola e Bagnacavallo.



## LA PIANTA ORGANICA DELLE FARMACIE DEL COMUNE DI LUGO

con popolazione di nr. 32.501 abitanti (dati ISTAT al 1/1/2015) e con nr. 9 sedi farmaceutiche (totale)

Azienda USL di ROMAGNA Distretto di RAVENNA

è stabilita come segue:

SEDE FARMACEUTICA NR. 5 URBANA

ISTITUITA CON CRITERIO: DEMOGRAFICO

STATO:

- aperta: PUBBLICA

Ubicata nel CAPOLUOGO DI LUGO

In VIA DE' BROZZI Numero civico 18/2-3

Denominata Farmacia COMUNALE N. 3

Cod. identificativo 39012047

Della quale è titolare: COMUNE DI LUGO

Avente la seguente sede territoriale:

SEDE TERRITORIALE: Via Cento, Via Villa, ferrovia Faenza-Lavezzola fino al confine con il Comune di S. Agata sul Santerno; confine con il Comune di S. Agata sul Santerno, Via Piratello, Via Bedazzo, Via S. Andrea, Scolo Tratturo, Via Cantarana, Canale dei Mulini fino al confine con il Comune di Fusignano; confine con detto Comune fino alla Via Provinciale Quarantola; Via Provinciale Quarantola, Via Leonardo Da Vinci, Via Brignani, Via Foro Boario, Vicolo Brignani, Via Marlotti, Vicolo Pepoli, Corso Mazzini, Vicolo Scalaberni, Viale Miraglia, Via Massaia fino a Via Cento.
---

**LA PIANTA ORGANICA DELLE FARMACIE DEL COMUNE DI LUGO**

con popolazione di nr. 32.501 abitanti (dati ISTAT al 1/1/2015) e con nr. 9 sedi farmaceutiche (totale)

Azienda USL di ROMAGNA Distretto di RAVENNA

è stabilita come segue:

SEDE FARMACEUTICA NR. 6 RURALE

ISTITUITA CON CRITERIO: DEMOGRAFICO

STATO:

- aperta: PRIVATA

Ubicata nella FRAZIONE DI VOLTANA DI LUGO

In VIA FIUMAZZO Numero civico 558

Denominata Farmacia BAIONI-SEMENZA

Cod. identificativo 39012057

Della quale è titolare: BAIONI-SEMENZA DI ANNA MARIA SEMENZA & C. S.N.C.

Avente la seguente sede territoriale:

**SEDE TERRITORIALE:** confine con il Comune di Alfonsine, confine con il Comune di Fusignano fino a Via Purgatorio, Via Purgatorio, Via Mazzola, Via Purgatorio, Via Fiumazzo, Via Passogatto, Via Provinciale Bastia fino ai confini con il Comune di Conselice; confini con i Comuni di Conselice ed Alfonsine.

**LA PIANTA ORGANICA DELLE FARMACIE DEL COMUNE DI LUGO**

con popolazione di nr. 32.501 abitanti (dati ISTAT al 1/1/2015) e con nr. 9 sedi farmaceutiche (totale)

Azienda USL di ROMAGNA Distretto di RAVENNA

è stabilita come segue:

**SEDE FARMACEUTICA NR. 7 RURALE**

**ISTITUITA CON CRITERIO: DEMOGRAFICO**

**STATO:**

- aperta: PRIVATA

Ubicata nella FRAZIONE DI S. BERNARDINO DI LUGO

In PIAZZA S. BERNARDINO Numero civico 11

Denominata Farmacia DEL SACRO CUORE S.N.C. DI MIRRI RITA E TORSELLO GRAZIA

Cod. identificativo 39012054

Della quale è titolare: FARMACIA DEL SACRO CUORE S.N.C. DI MIRRI RITA E TORSELLO GRAZIA

Avente la seguente sede territoriale:

**SEDE TERRITORIALE:** confini con il Comune di Fusignano, Via Provinciale Malano fino all'incrocio con la Via Fiumazzo; da questo punto linea retta immaginaria fino al punto di incrocio del Fiume Santerno con la Via Mensa, Via Mensa, Via Bastia Nuova, Via Mensa fino al confine con il Comune di Conselice; confini con il Comune di Conselice, Via Provinciale Bastia, Via Passogatto, Via Fiumazzo, Via Purgatorio, Via Mazzola, Via Purgatorio fino al confine con il Comune di Fusignano.

**LA PIANTA ORGANICA DELLE FARMACIE DEL COMUNE DI LUGO**

con popolazione di nr. 32.501 abitanti (dati ISTAT al 1/1/2015) e con nr. 9 sedi farmaceutiche (totale)

Azienda USL di ROMAGNA Distretto di RAVENNA

è stabilita come segue:

**SEDE FARMACEUTICA NR. 8 RURALE**

**ISTITUITA CON CRITERIO: DEMOGRAFICO**

**STATO:**

- aperta: PRIVATA

Ubicata nella FRAZIONE DI VILLA S. MARTINO DI LUGO

In VIA PROVINCIALE BAGNARA Numero civico 78

Denominata Farmacia DELLA VILLA

Cod. identificativo 39012053

Della quale è titolare: DOTT. PIER MARIA BALDINI

Avente la seguente sede territoriale:

<b>SEDE TERRITORIALE:</b> ferrovia Faenza-Lavezzola all'altezza di Via Villa; Via Villa, Via Sammartina, Via Canaletta, Via Zagonara fino al confini con il Comune di Cotignola; confini con i Comuni di Cotignola, Bagnara, Mordano, Massa Lombarda, S. Agata sul Santerno fino alla ferrovia Faenza-Lavezzola all'altezza di Via Villa.
---

**LA PIANTA ORGANICA DELLE FARMACIE DEL COMUNE DI LUGO**

con popolazione di nr. 32.501 abitanti (dati ISTAT al 1/1/2015) e con nr. 9 sedi farmaceutiche (totale)

Azienda USL di ROMAGNA Distretto di RAVENNA

è stabilita come segue:

**SEDE FARMACEUTICA NR. 9 RURALE**

**ISTITUITA CON CRITERIO: DEMOGRAFICO**

**STATO:**

- aperta: PRIVATA

Ubicata nella FRAZIONE S. LORENZO DI LUGO

In VIA VIII MARZO Numero civico 4

Denominata Farmacia ROSSI DEI DOTTORI CONTARINI ENRICO E PAOLO S.N.C. - SAN LORENZO

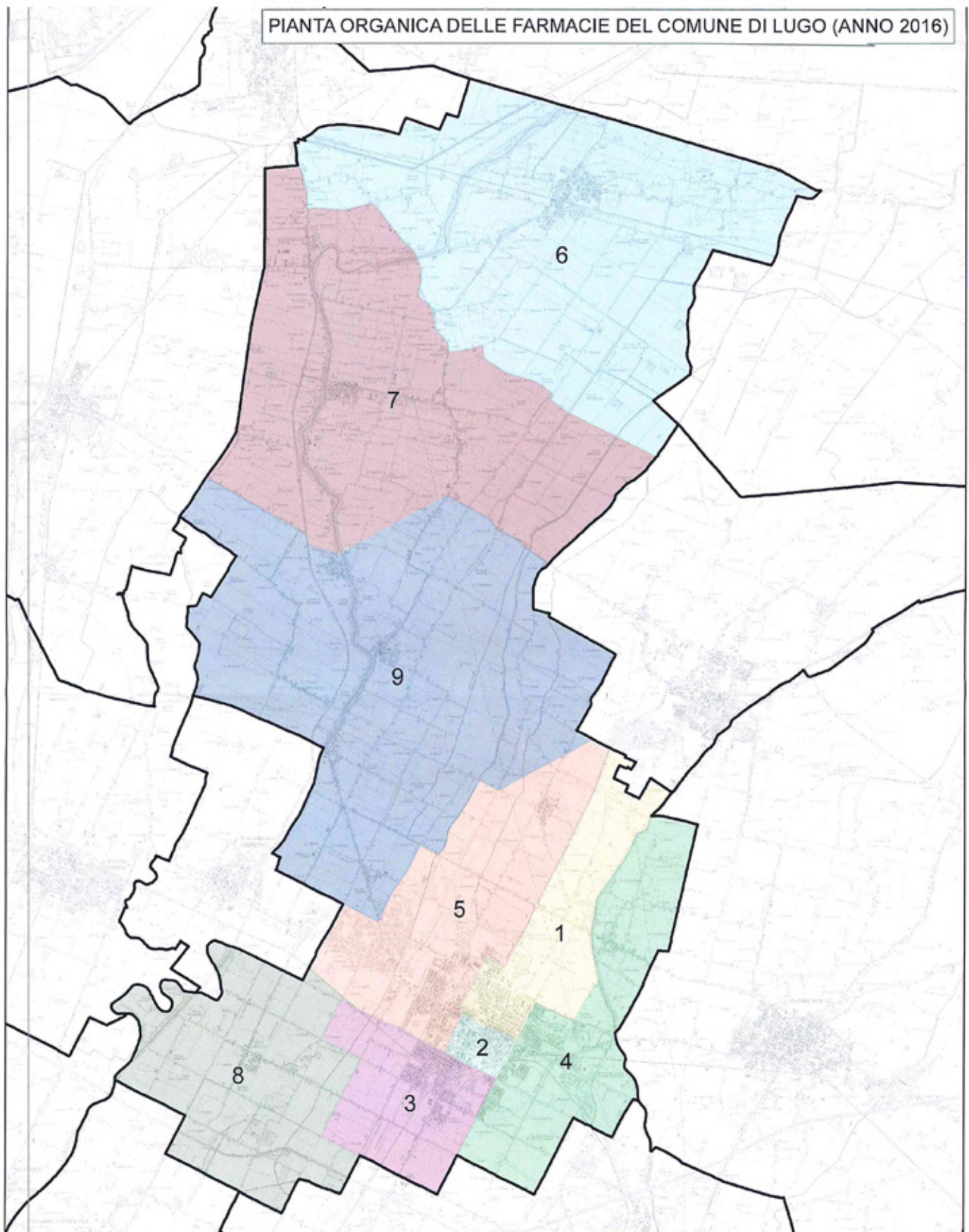
Cod. identificativo 39012055

Della quale è titolare: FARMACIA ROSSI DEI DOTTORI CONTARINI ENRICO E PAOLO SNC

Avente la seguente sede territoriale:

**SEDE TERRITORIALE:** confine con il Comune di Fusignano fino al Canale dei Mulini; Canale dei Mulini, Via Cantarana, Scolo Tratturo, Via S. Andrea, Via Bedazzo, Via Piratello fino al confine con il Comune di S. Agata su Santerno; confini con detto Comune, con il Comune di Massa Lombarda e Conselice fino a Via Mensa; Via Mensa Via Bastia Nuova, Via Mensa fino al Fiume Santerno; da detto punto linea immaginaria fino all'incrocio delle Vie Fiumazzo e Provinciale Maiano; Via Provinciale Maiano fino al confine con il Comune di Fusignano.

## PIANTA ORGANICA DELLE FARMACIE DEL COMUNE DI LUGO (ANNO 2016)



CODICE	NUMERO	TIPO FARMACIA	DENOMINAZIONE	TITOLARE	INDIRIZZO
39012045	1	Urbana privata	Farmacia della Rocca	TierP Dott.ssa Pia e Farneti Dott.ssa Carlotta SNC	via Acquaticcia, 2
39012046	2	Urbana privata	Farmacia Rossi SNC	Contarini Dott. Paolo e Contarini Dott. Enrico	Via Manfredi, 5
39012086	3	Urbana pubblica	Farmacia Comunale n.1	Comune di Lugo	Prov. le Felisio, 1/2
39012084	4	Urbana pubblica	Farmacia Comunale n.2	Comune di Lugo	via di Gu', B/2
39012047	5	Urbana pubblica	Farmacia Comunale n.3	Comune di Lugo	via de' Brozo, 16/3-2
39012057	6	Rurale privata	Farmacia Sacro Cuore	Aina Maria Semenza & C. SNC	Frazione Volana di Lugo - via Fumazzo, 558
39012054	7	Rurale privata	Farmacia della Rocca	Sacro Cuore SNC di Meri Rea e Torsello Grazia	Frazione S. Bernardino - P.zza S. Bernardino, 11
39012053	8	Rurale privata	Farmacia della Vita	Baldini Dott. Pier Maria	Frazione Villa S. Martino - via Prov. Bagnara, 78
39012055	9	Rurale privata	Farmacia Rossi SNC	Contarini Dott. Paolo e Contarini Dott. Enrico	Frazione S. Lorenzo - via VIII Marzo, 4

**ALLEGATO 8**

**UNIONE DEI COMUNI  
DELLA BASSA ROMAGNA**

**COMUNE DI MASSA LOMBARDA**

**ANNO 2016**

**PIANTA ORGANICA DELLE FARMACIE**

---

**LA PIANTA ORGANICA DELLE FARMACIE DEL COMUNE DI MASSA LOMBARDA**

con popolazione di nr. 10662 abitanti (dati ISTAT al 1/1/2015) e con nr. 3 sedi farmaceutiche (totale)

Azienda USL di ROMAGNA Distretto di RAVENNA

è stabilita come segue:

**SEDE FARMACEUTICA NR. 1 URBANA**

**ISTITUITA CON CRITERIO: DEMOGRAFICO**

**STATO:**

- aperta: PRIVATA

Ubicata nel CAPOLUOGO DI MASSA LOMBARDA

In VIA VITTORIO VENETO Numero civico 52

Denominata Farmacia S. PAOLO

Cod. identificativo 39013061

Della quale è titolare: DOTT. LUIGI GALVANI

Avente la seguente sede territoriale:

<b>SEDE TERRITORIALE:</b> confini con il Comune di Conselice dalla Via Damano; confini con i Comuni di Conselice, Lugo, S. Agata sul Santerno, Lugo e Mordano fino al Canale di Molini; Canale di Molini e proseguimento in linea retta immaginaria di detto canale fino alla Via Damano; Via Damano fino al confine con il Comune di Conselice.
--



**LA PIANTA ORGANICA DELLE FARMACIE DEL COMUNE DI MASSA LOMBARDA**

con popolazione di nr. 10662 abitanti (dati ISTAT al 1/1/2015) e con nr. 3 sedi farmaceutiche (totale)

Azienda USL di ROMAGNA Distretto di RAVENNA

è stabilita come segue:

**SEDE FARMACEUTICA NR. 2 URBANA**

**ISTITUITA CON CRITERIO: DEMOGRAFICO**

**STATO:**

- aperta: PRIVATA

Ubicata nel CAPOLUOGO DI MASSA LOMBARDA

In VIA MARTIRI DELLA LIBERTA' Numero civico 1

Denominata Farmacia DEL MULINO S.N.C. DEI DOTTORI ALESSIO TABANELLI E REMIGIO TABANELLI

Cod. identificativo 39013062

Della quale è titolare: FARMACIA DEL MULINO S.N.C. DEI DOTTORI ALESSIO TABANELLI E REMIGIO TABANELLI

Avente la seguente sede territoriale:

**PRIMA**

<b>SEDE TERRITORIALE:</b> confini con il Comune di Conselice dalla Via Damano; confini con i Comuni di Conselice, Imola e Mordano, fino al Canale dei Molini; Canale dei Molini e proseguimento in linea retta immaginaria di detto canale fino alla Via Damano; Via Damano fino al confine con il Comune di Conselice.
---

**ORA**

Confini con il comune di Conselice dalla via Damano, confini con il comune di Conselice e Imola fino ad intersezione con la via Selice, linea retta fino a via Argine San Paolo, via Argine San Paolo fino a via Martiri della Libertà, via Martiri della Libertà, via Morini, via Trebeghino fino al confine con il comune di Imola, confine con il comune di Imola e Mordano, fino al Canale dei Molini, Canale dei Molini e proseguimento in linea retta immaginaria di detto canale fino alla via Damano, via Damano fino al confine con il comune di Conselice

**ALLEGATO: PIANTA**

U:\PROCEDIMENTI\Farmacie\Nuova programmazione\Revisione P\_0\Massa Lombarda\SCHEDE FARMACIA 2.odt



**LA PIANTA ORGANICA DELLE FARMACIE DEL COMUNE DI MASSA LOMBARDA**

con popolazione di nr. 10662 abitanti (dati ISTAT al 1/1/2015) e con nr. 3 sedi farmaceutiche (totale)

Azienda USL di ROMAGNA Distretto di RAVENNA

è stabilita come segue:

SEDE FARMACEUTICA NR. 3 URBANA

ISTITUITA CON CRITERIO: DEMOGRAFICO

STATO:

- privata (chiusa)
- vacante (SEDE FARMACEUTICA OGGETTO DI CONCORSO STRAORDINARIO)

Ubicata nel CAPOLUOGO DI MASSA LOMBARDA

In VIA \_\_\_\_\_ Numero civico \_\_\_\_\_

Denominata Farmacia \_\_\_\_\_

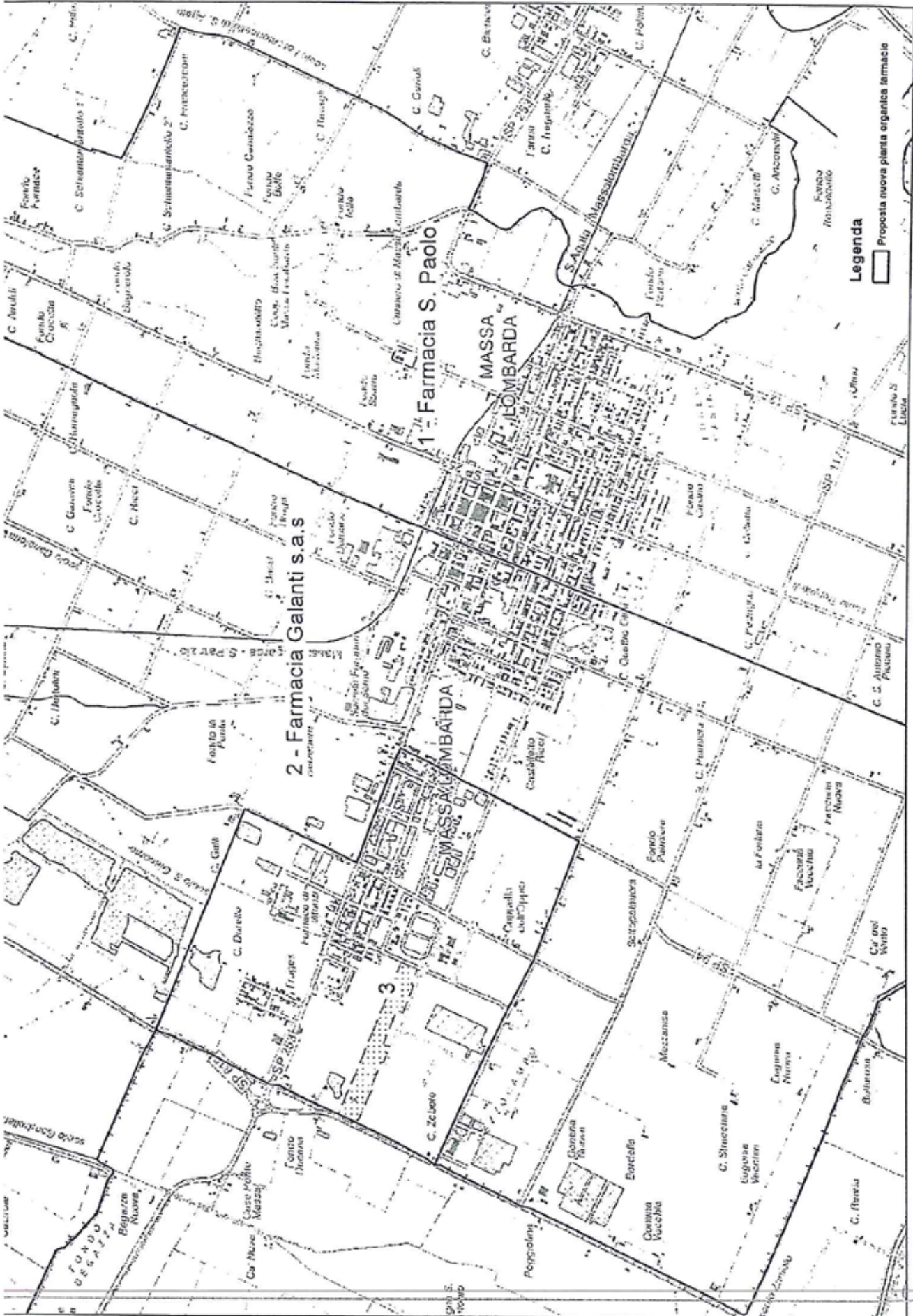
Cod. identificativo \_\_\_\_\_

Della quale è titolare: \_\_\_\_\_

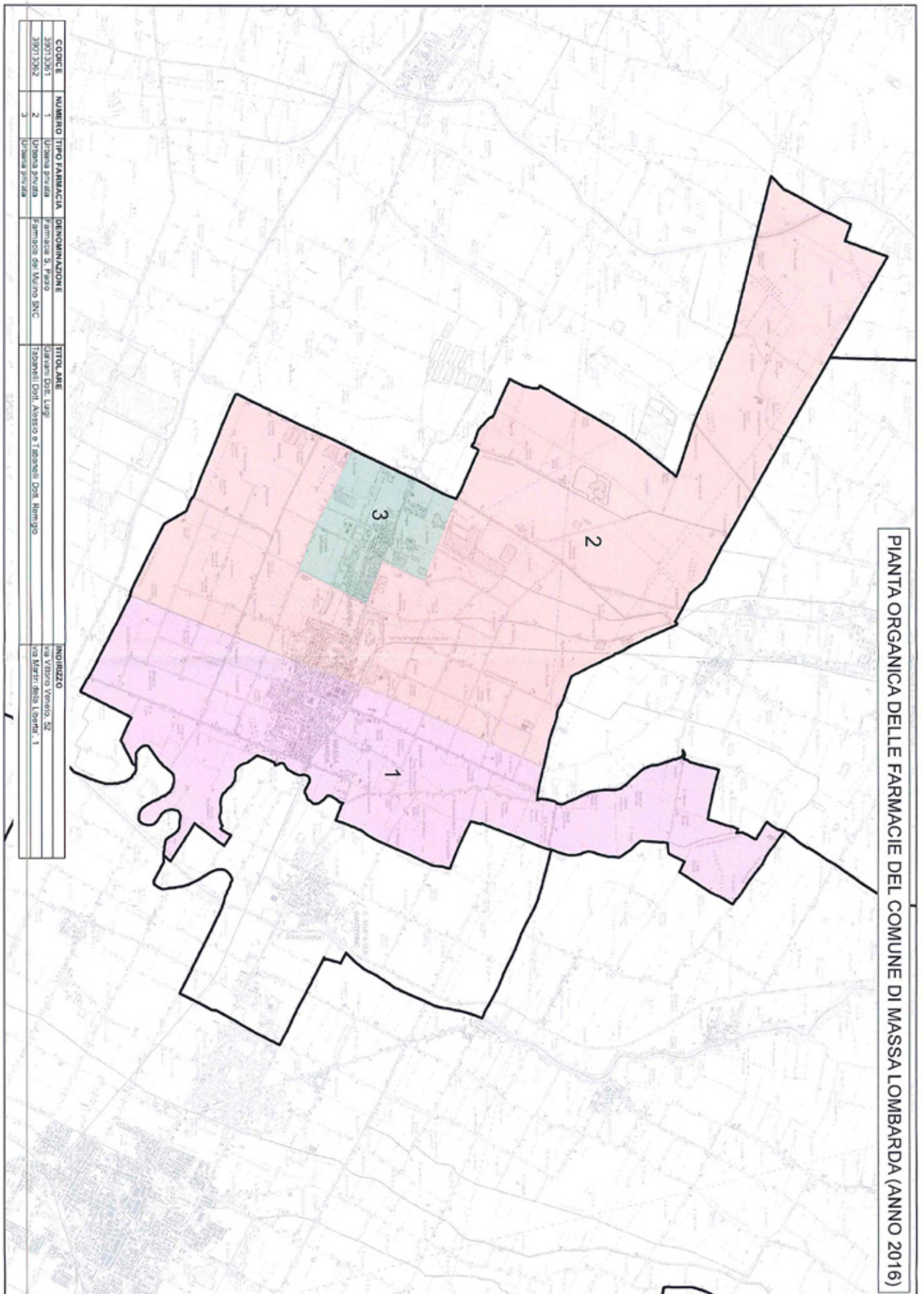
Avente la seguente sede territoriale:

Via Trebeghino, via Morini, via Martiri della Libertà fino a Argine San Paolo, proseguimento a nord in via Argine San Paolo fino alla prima curva, poi linea retta fino all'incrocio tra il confine con il comune di Imola e la via Selice.

**ALLEGATI: PIANTA E STRADARIO**



TOPONIMO	DA	A
VIA 11 MAGGIO		
VIA 2 AGOSTO		
VIA 4 NOVEMBRE		
VIA ARGINE SAN PAOLO	1	23
VIA ARGINE SAN PAOLO	2/A	16
VIA BAFFE' E FOLETTI		
PIAZZA BOLOGNA		
VIA CADUTI DEL LAVORO		
VIA CASTELLETTO	11	15
VIA CASTELLETTO	92	120
VIA DEGLI OLMI		
PIAZZALE FALCONE G.		
VIA MAMELI G.		
VIA MARTIRI DELLA LIBERTA'	78/A	120
VIA MARTIRI DELLA LIBERTA'	97	205
VIA MARZABOTTO		
VIA MODENA		
VIA MONTEFIORINO		
VIA MORINI G.	2	62
VIA POREC		
VIA RICCI ETTORE		
VIA ROMAGNA		
VIA S. GIACOMO		
VIA SELICE	4/C	6
VIA SERRAIOLI		
VIA TIGLIO		
VIA TREBEGHINO	28	38
VIA DE COUBERTIN P.		
VIA GOIA M.		
VIA GRASSI L.		
VIA RIZZOTTO P.		



**ALLEGATO 9**

**UNIONE DEI COMUNI  
DELLA BASSA ROMAGNA**

**COMUNE DI SANT'AGATA SUL SANTERNO**

**ANNO 2016**

**PIANTA ORGANICA DELLE FARMACIE**

---

**LA PIANTA ORGANICA DELLE FARMACIE DEL COMUNE DI S.AGATA SUL SANTERNO**

con popolazione di nr. 2.907 abitanti (dati ISTAT al 1/1/2015) e con nr. 1 sede farmaceutica (totale)

Azienda USL di ROMAGNA Distretto di RAVENNA

è stabilita come segue:

**SEDE FARMACEUTICA NR. 1 RURALE**

**ISTITUITA CON CRITERIO: DEMOGRAFICO**

**STATO:**

- aperta: PRIVATA

Ubicata nel CAPOLUOGO DI S.AGATA SUL SANTERNO

In PIAZZA UMBERTO I Numero civico 16/D

Denominata Farmacia BRAGONZONI

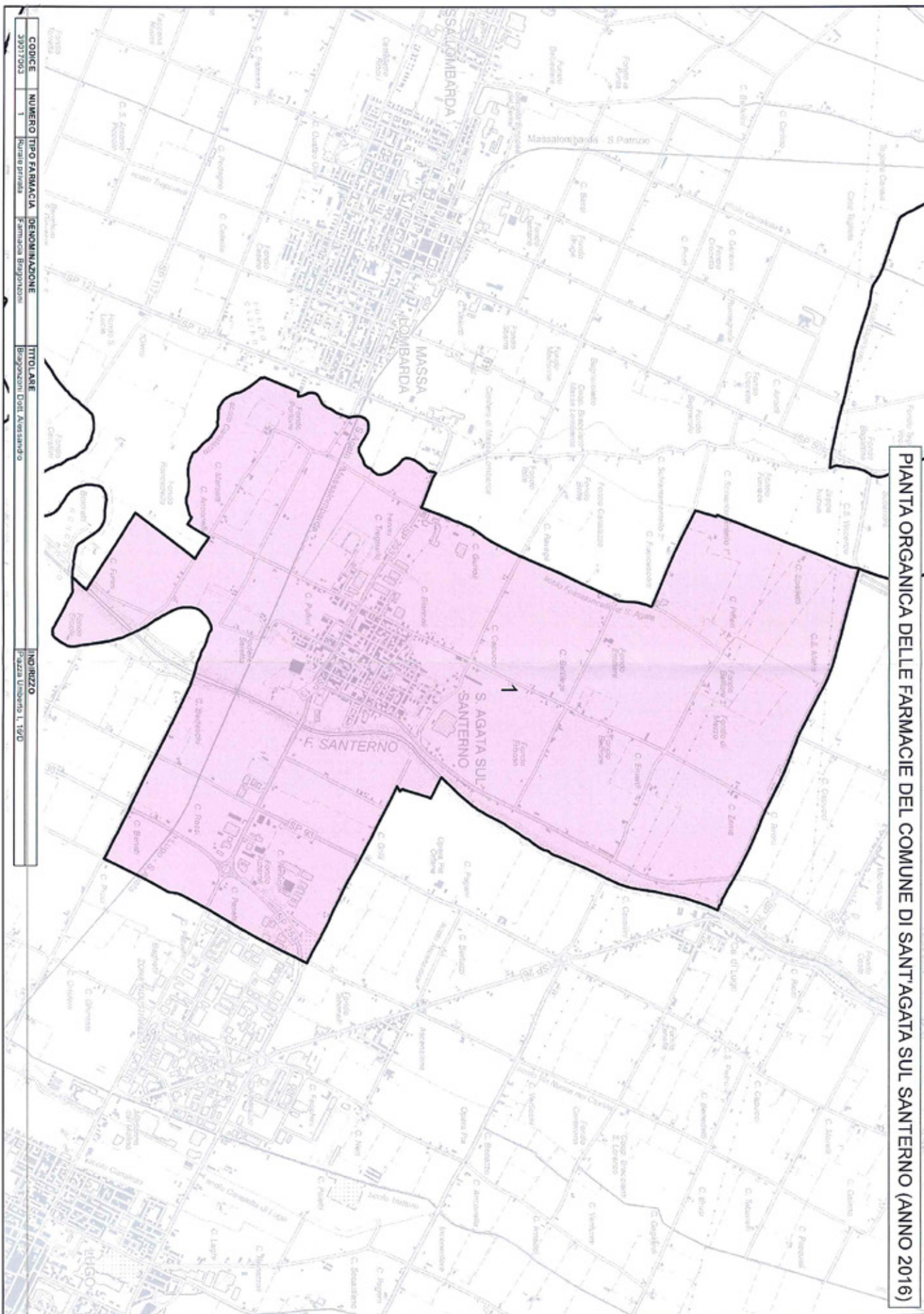
Cod. identificativo 39017063

Della quale è titolare: DOTT. ALESSANDRO BRAGONZONI

Avente la seguente sede territoriale:

**SEDE TERRITORIALE: l'intero territorio comunale**





**COMUNICATO REDAZIONALE**

Si comunica che con Legge regionale 6 luglio 2009, n. 7 (pubblicata nel BUR n. 117 del 7 luglio 2009) il Bollettino Ufficiale della Regione Emilia-Romagna, dal 1 gennaio 2010, è redatto esclusivamente in forma digitale e consultabile on line. La Regione Emilia-Romagna garantisce l'accesso libero e gratuito a tutti i cittadini interessati tramite il proprio sito **<http://bur.regione.emilia-romagna.it>**

La consultazione gratuita del BURERT dal 1 gennaio 2010 è garantita anche presso gli Uffici Relazioni con il Pubblico e le Biblioteche della Regione e degli Enti Locali.

Presso i Comuni della Regione è inoltre disponibile in visione gratuita almeno una copia stampata dell'ultimo numero. È sempre possibile richiedere alla Redazione del BURERT l'invio a mezzo posta di una copia della pubblicazione dietro apposito pagamento in contrassegno.