SERVIZIO TERRITORIALE

AGRICOLTURA CACCIA E PESCA DI RIMINI

ZRC DENOMINATA "COVIGNANO": PROPOSTA DI MODIFICA

Motivazione della modifica

Nel rispetto di quanto previsto dalla L. n. 157/1992, dalla L.R. n. 8/1994 e successive modifiche ed in ossequio ai contenuti del vigente Piano Faunistico Venatorio Provinciale 2014/2018, si ritiene opportuno ampliare l'area protetta (istituita con Delibera G.P. di Rimini n° 162 del 21/08/2007 e valida fino al 2018 – scadenza PFVP 2014-2018) per razionalizzare i confini. L'area presenta vocazionalità medio - alta per il fagiano e vocazionalità mediamente bassa o nulla per la lepre e per la starna. L'estensione è idonea esclusivamente per fagiano. Il livello di antropizzazione è molto elevato.

Descrizione dei confini della ZRC con la modifica

(Si allega al presente documento cartografia della zona)

Partendo dall'incrocio tra Via C. Leoni e Via Grotta Rossa, si segue quest'ultima fino alla S.S. per San Marino, quindi a destra per Via Santa Aquilina; si percorre questa per circa 300 metri, fino all'incrocio con la Via Valverde. Di qui a destra si percorre la Via Valverde per circa 700 metri fino all'incrocio con la Via Castellaccio, quindi si prende quest'ultima e si segue fino al civico n. 54, indi a sinistra per strada carraia (comunque denominata via Covignano) fino ad imboccare Via Covignano; da qui a sinistra si segue Via Covignano fino all'incrocio con Via Carpi; da qui a destra fino alla Strada Provinciale 69 (Via Santa Cristina) che si prosegue fino all'incrocio con Via Covignano; si percorre questa in direzione monte per pochi metri quindi subito a sinistra si prende Via C. Leoni fino all'incrocio con Via della Grotta Rossa.

PIANO TECNICO PLURIENNALE DI GESTIONE

Caratteristiche generali della zona

L'area in oggetto fa parte del territorio provinciale di Rimini ed è ubicata all'interno del comprensorio omogeneo P. Ricade nell'ATC RN1 ed interessa amministrativamente il Comune di Rimini. Con la modifica proposta si passa da una superficie totale di 586,88 a 620,33 ha e da una SASP di 436,17 a 477,36 ha. La ZRC è caratterizzata da un utilizzo agro-silvicolturale e da aspetti ambientali tipici della collina litoranea riminese (in particolare presenta diffuse coltivazioni a vigneto ed oliveto) anche se presenta una notevole urbanizzazione (con la modifica comunque la percentuale di SASP rispetto alla superficie totale passa dal 73% al 77%).

Presenza di Aree di Rete Natura 2000

Non sono presenti Aree di Rete Natura 2000.

Finalità/Obiettivi

L'area presenta vocazionalità medio - alta per il fagiano e vocazionalità mediamente bassa o nulla per la lepre e per la starna. Nel 2007 era già stato razionalizzato il confine occidentale con un aumento di circa 100 ha di superficie totale rispetto alla estensione originale, ma i risultati gestionali risentono comunque della reale difficoltà di realizzare una corretta gestione faunistica a causa della comunque troppo elevata urbanizzazione e del conseguente continuo

disturbo antropico alla fauna. Le problematiche gestionali sono relative soprattutto all'elevata antropizzazione dell'area, infatti il 23% di territorio risulta antropizzato. Oltre alle finalità ed agli obiettivi istituzionali previsti dalla L. n. 157/1992 e dalla L.R. n. 8/1994 e successive modifiche, viste le caratteristiche ambientali e faunistiche della zona in oggetto si prevede di mantenere ed incrementare la produzione, comunque ottima, di fagiano, e migliorare la presenza di lepre anche ai fini dell'irradiamento nel territorio circostante.

Piano dei miglioramenti ambientali

Considerando sia le caratteristiche ambientali della zona (ampia disponibilità di aree a vegetazione naturale e buona diversità ambientale), sia le esigenze ecologiche delle specie indicate quali prioritarie, gli interventi che verranno privilegiati saranno gli impianti di colture "a perdere". Il mantenimento della presenza di colture agrarie destinate all'utilizzo esclusivo da parte dei selvatici, risulta un intervento fondamentale quando si voglia aumentare la capacità portante di un determinato ambiente, in modo tale da consentire un migliore sviluppo soprattutto della piccola selvaggina stanziale. Tali colture devono essere piantate in zone di transizione tra ambienti aperti e territori coperti da vegetazione arbustiva o arborea, in modo tale che siano facilmente e sicuramente raggiungibili dai selvatici. La scelta deve cadere in quelle formazioni vegetali erbacee o arbustive che non garantiscono fonti alimentari di qualità (brachipodieti, nardeti) e comunque su incolti. Le operazioni colturali necessarie per l'impianto e le successive cure (lavorazioni del terreno, concimazioni possibilmente organiche, ecc.) dovranno essere compiute il minimo necessario e con tecniche non pregiudizievoli la sanità dell'ambiente, tenendo presente che le finalità non sono assolutamente produttive. È consigliata anche una rotazione tra le colture, avvicendando essenze miglioratrici ad altre depauperanti, in modo da garantire un miglior stato fitosanitario e una maggior fertilità del terreno. È opportuno rivolgersi a sementi non selezionate artificialmente, in modo da consentire una diffusione naturale nelle aree contigue. La scelta dovrà orientarsi invece su razze e varietà locali, ben adattate con l'ambiente ed il più rustiche possibile, anche se dotate di scarsa produttività. Anche la resistenza fitopatologica non risulta indispensabile; la presenza di parassiti crea infatti catene alimentari più complesse ed una maggiore diversità specifica. La composizione floristica deve garantire una disponibilità alimentare per tutto l'anno; di conseguenza le specie impiegate dovranno essere caratterizzate da sviluppo e maturazione progressiva. Tra le principali essenze da impiegare per l'impianto di colture a perdere per lepre e fasianidi, si consigliano erba medica, trifogli, lupinella, vecce pisello di prato, ginestrino, barbabietola da foraggio e tipi NZ, cavolo da foraggio, colza, grano saraceno, frumento, orzo, avena, segale, mais, loietto, loiessa, festuche, erba mazzolina, poe. L'impianto deve assicurare una frammentazione di queste colture su fasce a sviluppo lineare, tale da alternare leguminose, cereali primaverili-estivi, cereali autunno-vernini, colture pluriennali, su ampiezze di 2-3 m per ogni essenza, in modo da creare fasce larghe 10-12 m e lunghe 100-200 m.

Piano delle immissioni

Dati gli obiettivi dell'area, non sono previste immissioni di starna e pernice rossa. Per quanto riguarda il fagiano e la lepre, sulla base dei censimenti che verranno effettuati, verrà valutata l'opportunità di procedere ad immissioni allo scopo di accelerare il consolidamento di una popolazione autosufficiente. Gli esemplari eventualmente immessi saranno comunque di provenienza da catture locali.

Piano dei prelievi

Poiché la ZRC è attiva già da diversi anni, si prevede comunque di continuare le catture di fagiani e lepri. Nell'area inserita con la modifica le attività di cattura lepri avranno però inizio dal dicembre 2018, previa verifica della popolazione in base ai risultati dei censimenti annuali (verranno effettuati un censimento notturno primaverile ed uno autunnale con impiego di fari su percorsi

fissi). Analogamente anche la cattura dei fagiani sarà valutata sempre sulla base dall'esito dei censimenti annuali della popolazione (censimento al canto e verifica riproduttiva).

Segue in allegato rappresentazione della zona protetta in planimetria su CTR in scala 1:25.000

= = = =

Z.R.C. "COVIGNANO"

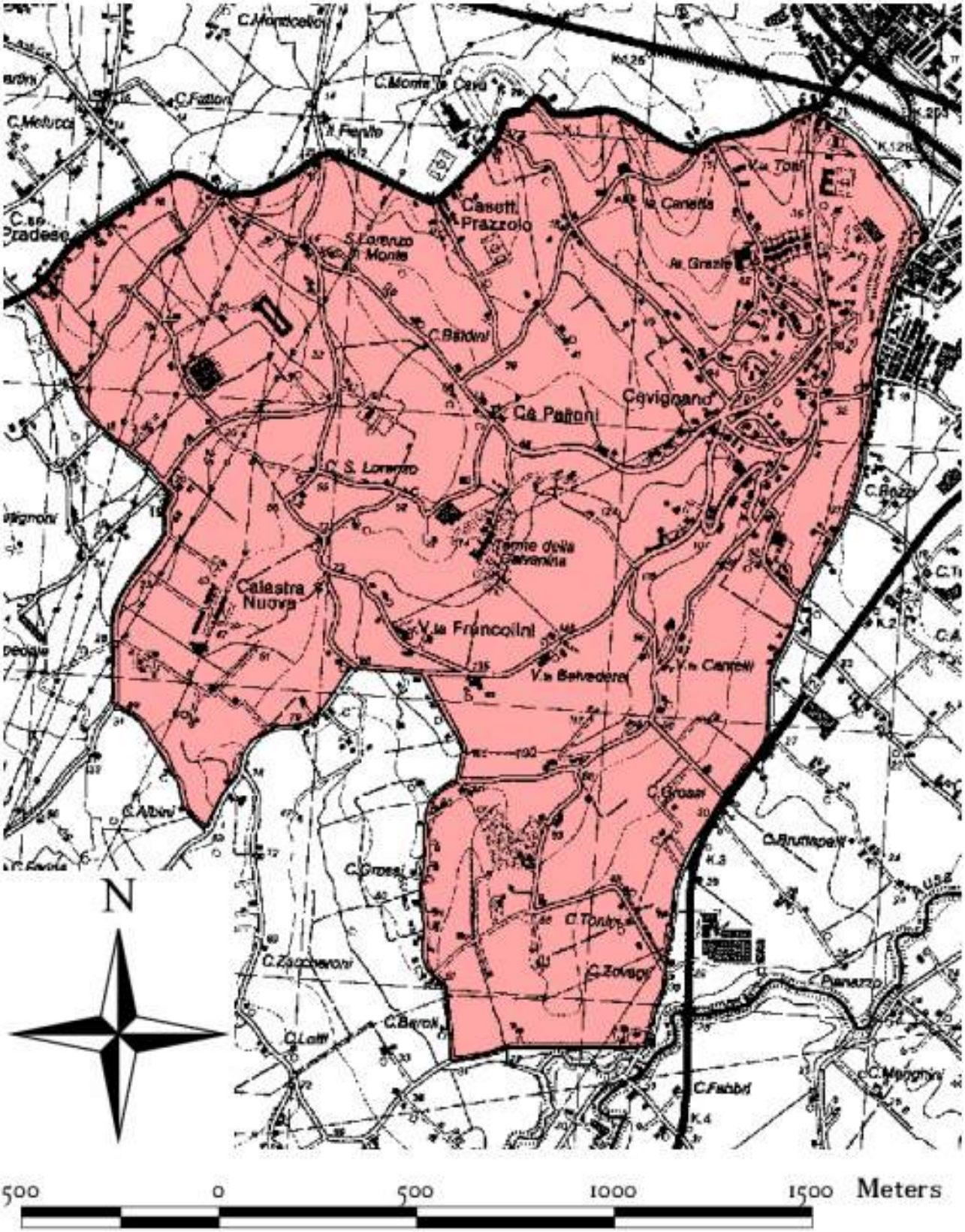

ZRC DENOMINATA "PONTE SANTA MARIA MADDALENA": PROPOSTA DI MODIFICA

Motivazione della modifica

La modifica della ZRC "Ponte Santa Maria Maddalena" (istituita Del. G.P. PU n° 229 del 26/07/2002 e confermata con Provvedimento del Responsabile del Servizio Agricoltura della Provincia di Rimini n. 2 del 05/01/2011 e valida fino al 2018 – scadenza PFVP 2014-2018) è finalizzata all'incremento della percentuale di territorio protetto nell'ATC RN2. Nel rispetto di quanto previsto dalla L. n. 157/1992 e dalla L.R. n. 8/1994 e successive modifiche, l'area risulta avere una vocazione medio – alta relativamente al fagiano e pernice, medi bassa per la lepre, è adatta alla sosta ed alla riproduzione delle principali specie migratorie, il perimetro risulta adeguato a determinare, mediante l'irradiamento naturale, il ripopolamento dei territori contigui ed infine presenta una morfologia che consente una facile vigilanza e la cattura delle specie in indirizzo per la successiva immissione negli A.T.C. o il reinserimento in altre zone di protezione.

Descrizione dei confini della ZRC con la modifica

(Si allega al presente documento cartografia della zona)

Partendo dalla SP 258 "Marecchiese" in località Ponte Santa Maria Maddalena in Comune di Novafeltria (in sinistra idrografica del fiume Marecchia), si prosegue lungo questa in direzione monte (Sud Ovest) attraversando il territorio del Comune di Talemello e Novafeltria, si supera l'abitato di Novafeltria e si arriva in località di Ponte Baffoni. Qui, attraversato il ponte sul Marecchia, si prende la SP n. 6 per Maiolo (in destra idrografica del Fiume) e la si percorre per circa 1000 metri, quindi si volta a sinistra e si segue il confine con l'AFV "La Rocca" attraverso il territorio del Comune di Maiolo fino al ponte in località Pian di San paolo. Da qui, sempre mantenendosi in destra idrografica del fiume Marecchia si prosegue lungo la strada comunale che costeggia il fiume, attraversando ancora il territorio del Comune di Maiolo e poi San Leo, fino ad incrociare la SP n. 6. Da qui si prosegue per un breve tratto verso il Fiume Marecchia per poi prendere a destra la SP 137 fino alla località di "Piega". Qui si prende sulla sinistra la strada bianca in direzione mare passando sotto alla località "Passo della Volpe" e "Casette" per poi giungere di nuovo sulla SP 258 "Marecchiese. Qui si attraversa il ponte e si arriva immediatamente al punto di partenza.

PIANO TECNICO PLURIENNALE DI GESTIONE

Caratteristiche generali della zona

L'area in oggetto fa parte del territorio provinciale di Rimini ed è ubicata all'interno del comprensorio omogeneo M. Ricade nell'ATC RN2 ed interessa amministrativamente i Comuni di Novafeltria, Talamello, Maiolo e San Leo. Con la modifica proposta si passa da una superficie totale di 613,31 a 660,00 ha e da una SASP di 457,00 a 509,26 ha. La ZRC è caratterizzata dalla presenza dell'alveo del fiume Marecchia, da vegetazione riparia e boschi/boscaglie di salici e pioppi e da coltivazioni a seminativo; in particolare il nuovo territorio inserito nella ZRC è caratterizzato da aspetti ambientali e colturali tipici della collina/bassa montagna riminese (in particolare presenza diffusa di seminativi e pascoli inframezzati da siepi e piccole macchie boschive).

Presenza di Aree di Rete Natura 2000

Il territorio interessato è in parte ricompreso nel SIC/ZPS – IT4090004 SIC/ZPS - Rupi e Gessi della Valmarecchia.

Finalità/Obiettivi

L'area presenta vocazionalità nel complesso media per il fagiano, medio elevata per la lepre e la pernice. Oltre alle finalità ed agli obiettivi istituzionali previsti dalla L. n. 157/1992 e dalla L.R. n. 8/1994 e successive modifiche, le caratteristiche ambientali e faunistiche della zona in oggetto determinano i seguenti obiettivi gestionali che si prevede di raggiungere nell'arco di 5 anni:

- affermazione ed incremento della lepre; tale obiettivo si riterrà raggiunto con densità minime di 15 capi/kmq.;
- produzione di fagiano, mediante catture regolari e mediamente costanti.

Piano dei miglioramenti ambientali

Considerando sia le caratteristiche ambientali della zona (disponibilità di aree a vegetazione naturale e buona diversità ambientale con presenza di agricoltura a basso impatto ambientale), sia le esigenze ecologiche delle specie indicate quali prioritarie, gli interventi che verranno privilegiati possono essere individuati come segue:

Impianto di colture "a perdere"

Il mantenimento della presenza di colture agrarie destinate all'utilizzo esclusivo da parte dei selvatici, risulta un intervento fondamentale quando si voglia aumentare la capacità portante di un determinato ambiente, in modo tale da consentire un migliore sviluppo soprattutto della piccola selvaggina stanziale.

Tali colture devono essere piantate in zone di transizione tra ambienti aperti e territori coperti da vegetazione arbustiva o arborea, in modo tale che siano facilmente e sicuramente raggiungibili dai selvatici. La scelta dei terreni da interessare a colture a perdere deve cadere su terreni già coltivati o su terreni incolti da meno di 2 rotazioni in particolare nei terreni interni al SIC/ZPS. Le operazioni colturali necessarie per l'impianto e le successive cure (lavorazioni del terreno, concimazioni possibilmente organiche, ecc.) dovranno essere compiute il minimo necessario e con tecniche non pregiudizievoli la sanità dell'ambiente, tenendo presente che le finalità non sono assolutamente produttive. È consigliata anche una rotazione tra le colture, avvicendando essenze miglioratrici ad altre depauperanti, in modo da garantire un miglior stato fitosanitario e una maggior fertilità del terreno.

È opportuno rivolgersi a sementi non selezionate artificialmente, in modo da consentire una diffusione naturale nelle aree contigue. La scelta dovrà orientarsi invece su razze e varietà locali, ben adattate con l'ambiente ed il più rustiche possibile, anche se dotate di scarsa produttività. Anche la resistenza fitopatologica non risulta indispensabile; la presenza di parassiti crea infatti catene alimentari più complesse ed una maggiore diversità specifica. La composizione floristica deve garantire una disponibilità alimentare per tutto l'anno; di conseguenza le specie impiegate dovranno essere caratterizzate da uno sviluppo e maturazione progressiva.

Tra le principali essenze da impiegare per l'impianto di colture a perdere per lepre e fasianidi, si consigliano erba medica, trifogli, lupinella, vecce pisello di prato, ginestrino, barbabietola da foraggio e tipi NZ, cavolo da foraggio, colza, grano saraceno, frumento, orzo, avena, segale, mais, loietto, loiessa, festuche, erba mazzolina, poe.

L'impianto deve assicurare una frammentazione di queste colture su fasce a sviluppo lineare, tale da alternare leguminose, cereali primaverili-estivi, cereali autunno-vernini, colture pluriennali, su ampiezze di 2-3 m per ogni essenza, in modo da creare fasce larghe 10-12 m e lunghe 100-200 m.

Periodica trinciatura della vegetazione degli incolti

Il rinnovo vegetativo di formazioni di scarso valore alimentare incolti da meno di 2 rotazioni consente la presenza, anche se per brevi periodi, di giovani ricacci pascolabili, incrementando così l'offerta pabulare.

Il passaggio su queste formazioni di decespugliatori a coltelli o a catene determina la triturazione e il successivo rigoglio vegetativo delle specie

presenti, oltre che una naturale concimazione con conseguente aumento della fertilità del terreno. Tali operazioni non devono essere compiute nei periodi di riproduzione dei selvatici, in modo da evitare disturbi e danni diretti alla fauna; i periodi migliori di intervento sono individuabili alla fine dell'inverno, (fine febbraio-inizio marzo) in modo da consentire un più rapido risveglio vegetativo e una maggiore disponibilità alimentare in questi mesi particolarmente critici per i selvatici. Le aree interessate da tali trinciature periodiche, vanno individuate ai margini di zone boscate o di siepi, facilmente raggiungibili dai selvatici, e devono assumere uno sviluppo lineare su 70-100 m con ampiezze di 20-30 m. Questi trattamenti se eseguiti con sufficiente frequenza (una-due volte all'anno) limitano la colonizzazione dei terreni abbandonati da parte del bosco. A seguito di tali interventi è anche possibile eseguire una semina di essenze foraggiere rustiche, mediante la tecnica del sod-seeding, consentendo l'insediamento di altre varietà a più alto valore pabulare.

Ripristino e ripulitura di fossi, e sorgenti

Gli interventi di questo tipo sono finalizzati al mantenimento di punti di abbeverata naturali indispensabili soprattutto per i fasianidi; la pulizia ed il ripristino di questi punti-acqua deve essere compiuta con attenzione, eliminando solo la vegetazione insediatasi sulle sponde e che non consente l'accesso e il regolare deflusso delle acque. Deve essere comunque mantenuta la formazione ripariale presente sull'argine, che ha le note funzioni di rifugio e nidificazione per numerosi selvatici. L'eliminazione della vegetazione e dei materiali occludenti fossi, deve essere compiuta in periodi e con metodi tali da non causare danno alla fauna selvatica.

Piano delle immissioni

Dati gli obiettivi dell'area sono previste immissioni di lepre e fagiano, valutate sempre sulla base dei censimenti che verranno effettuati, con lo scopo di incrementare e consolidare le popolazioni presenti. I capi utilizzati per le immissioni dovranno essere esclusivamente di cattura locale e provenire quindi dalle Zone di Ripopolamento e Cattura provinciali o da strutture fisse di allevamento estensivo sempre in ambito provinciale.

Piano dei prelievi

Ad esclusione della modifica proposta (circa 50 ha nel Comune di Maiolo) la ZRC è sottoposta a vincolo di protezione già da diversi anni, quindi le catture di lepre saranno effettuate in continuità rispetto al 2016. Nel territorio aggiunto con la modifica le attività di cattura lepri avranno inizio dal secondo anno di istituzione, previa verifica della popolazione in base ai risultati dei censimenti annuali (verranno effettuati un censimento notturno primaverile ed uno autunnale con impiego di fari su percorsi fissi). Analogamente anche la cattura dei fagiani sarà valutata sempre sulla base dall'esito dei censimenti annuali della popolazione (censimento al canto e verifica riproduttiva).

= = = =

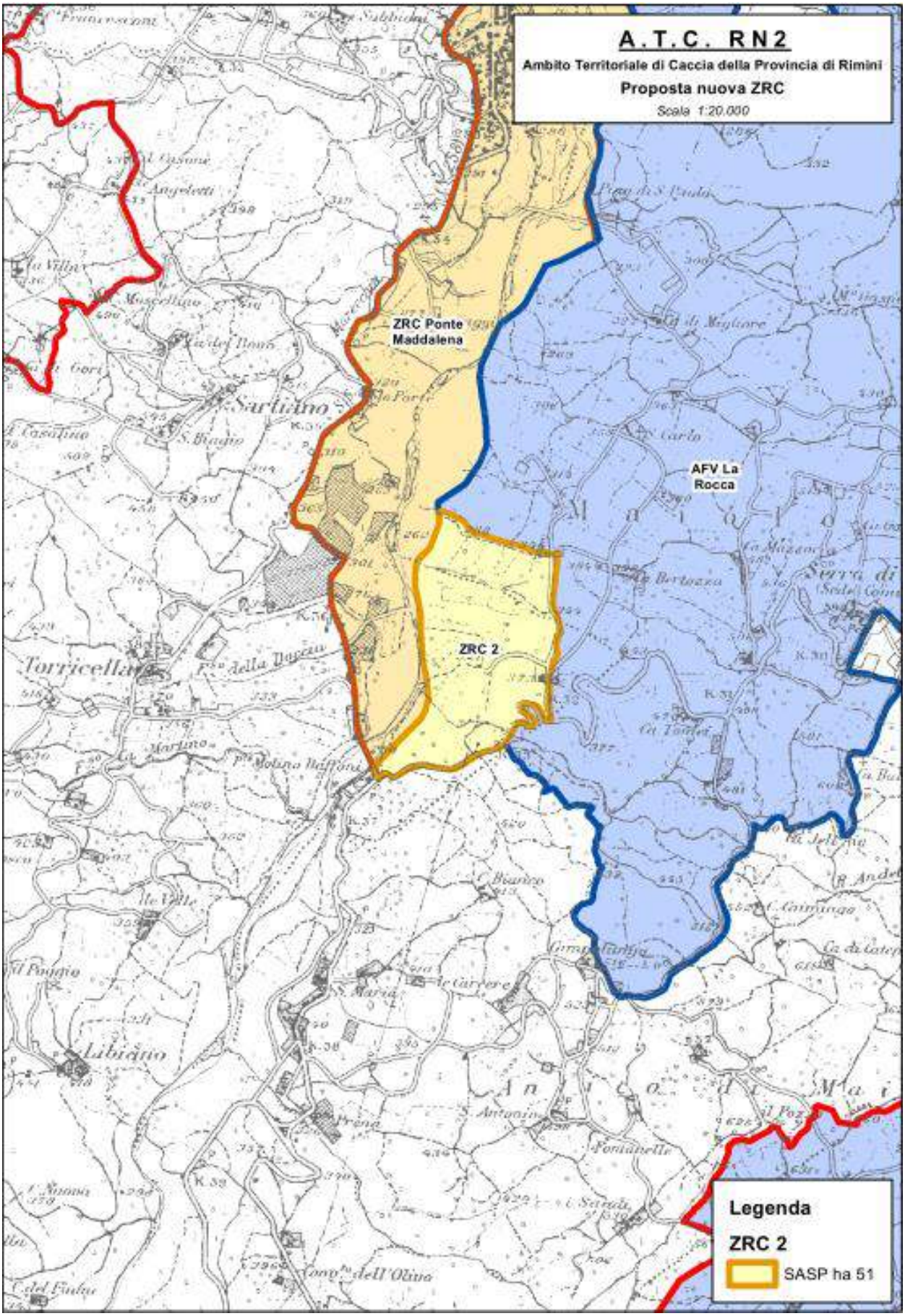
A.T.C. RN2
Ambito Territoriale di Caccia della Provincia di Rimini
Proposta nuova ZRC
Scala 1:20.000
ZRC Ponte Maddalena
AFV La Rocca
ZRC 2
Legenda
ZRC 2
SASP ha 51

ZRC DENOMINATA "RAIBANO DI SOPRA": PROPOSTA DI MODIFICA

Motivazione della modifica

Nel rispetto di quanto previsto dalla L. n. 157/1992, dalla L.R. n. 8/1994 e successive modifiche ed in ossequio ai contenuti del vigente Piano Faunistico Venatorio Provinciale 2014/2018, si ritiene opportuno ampliare l'area protetta (istituita con Delibera G.P. di Rimini n° 107 del 28/05/2014 e valida fino al 2018 – scadenza PFVP 2014-2018) per razionalizzare i confini e migliorare la capacità riproduttiva dell'area. L'area presenta vocazionalità medio - alta per le principali specie di fauna stanziale (in particolare lepre, fagiano e pernice rossa) e vocazionalità mediamente bassa per la starna. L'area è adatta alla sosta ed alla riproduzione delle principali specie migratorie, il perimetro risulta adeguato a determinare, mediante l'irradiamento naturale, il ripopolamento dei territori contigui ed infine presenta una morfologia che consente la cattura delle specie cacciabili per la successiva immissione negli A.T.C. o il reinserimento in altre zone di protezione.

Descrizione dei confini della modifica

(Si allega al presente documento cartografia della zona)

Partendo dalla località Ca' Acquerelli in Comune di Coriano si segue la Strada Provinciale (S.P.) n. 50 – Via Puglie - in direzione mare fino alla rotonda con Via Balcone, quindi si prosegue dritti su Via della Repubblica a Via Raibano sulla dx. Si percorre tutta via Raibano (passando davanti all'inceneritore, fino alla rotonda quindi si prende la terza uscita sulla sinistra e subito la prima deviazione sulla destra – questa ultima è denominata anche Via cella Raibano). Si prosegue quindi fino alla rotonda. Da qui si prende la prima uscita a destra e si percorre la S.P. n. 91 (Via Scacciano) fino alla prima rotonda. Qui si prosegue dritti (prima uscita a destra) lungo la S.P. n. 50 (Via San Clemente, Via Coriano, Via Puglie) fino a ritornare in località Ca' Acquerelli.

PIANO TECNICO PLURIENNALE DI GESTIONE

Caratteristiche generali della zona

L'area in oggetto fa parte del territorio provinciale di Rimini ed è ubicata all'interno del comprensorio omogeneo P. Ricade nell'ATC RN1 ed interessa amministrativamente i Comuni di Coriano e Misano Adriatico. Con la modifica proposta si passa da una superficie totale di 407,94 a 461,38 ha e da una SASP di 333,62 a 400,60 ha. La ZRC è caratterizzata da un utilizzo agro-silvicolturale e da aspetti ambientali tipici della collina riminese (in particolare presenta diffuse coltivazioni a vigneto ed oliveto).

Presenza di Aree di Rete Natura 2000

Non sono presenti Aree di Rete Natura 2000.

Finalità/Obiettivi

L'area presenta vocazionalità medio - alta per le principali specie di fauna stanziale (in particolare lepre, fagiano e pernice rossa) e vocazionalità mediamente bassa per la starna. L'area è adatta alla sosta ed alla riproduzione delle principali specie migratorie, il perimetro risulta adeguato a determinare, mediante l'irradiamento naturale, il ripopolamento dei territori contigui ed infine presenta una morfologia che consente la cattura delle specie cacciabili per la successiva immissione negli A.T.C. o il reinserimento in altre zone di protezione. Oltre alle finalità ed agli obiettivi istituzionali previsti dalla L.

n. 157/1992 e dalla L.R. n. 8/1994 e successive modifiche, le caratteristiche ambientali e faunistiche della zona in oggetto determinano i seguenti obiettivi gestionali che si prevede di raggiungere:

- affermazione ed incremento della lepre (tale obiettivo si riterrà raggiunto con densità minime di 12 capi/kmq.);
- produzione di fagiano, mediante catture regolari e mediamente costanti.

Piano dei miglioramenti ambientali

Considerando sia le caratteristiche ambientali della zona (ampia disponibilità di aree a vegetazione naturale e buona diversità ambientale), sia le esigenze ecologiche delle specie indicate quali prioritarie, gli interventi che verranno privilegiati possono essere individuati come segue:

Impianto di colture "a perdere"

Il mantenimento della presenza di colture agrarie destinate all'utilizzo esclusivo da parte dei selvatici, risulta un intervento fondamentale quando si voglia aumentare la capacità portante di un determinato ambiente, in modo tale da consentire un migliore sviluppo soprattutto della piccola selvaggina stanziale. Tali colture devono essere piantate in zone di transizione tra ambienti aperti e territori coperti da vegetazione arbustiva o arborea, in modo tale che siano facilmente e sicuramente raggiungibili dai selvatici. La scelta deve cadere in quelle formazioni vegetali erbacee o arbustive che non garantiscono fonti alimentari di qualità (brachipodieti, nardeti). Le operazioni colturali necessarie per l'impianto e le successive cure (lavorazioni del terreno, concimazioni possibilmente organiche, ecc.) dovranno essere compiute il minimo necessario e con tecniche non pregiudizievoli la sanità dell'ambiente, tenendo presente che le finalità non sono assolutamente produttive. È consigliata anche una rotazione tra le colture, avvicendando essenze miglioratrici ad altre depauperanti, in modo da garantire un miglior stato fitosanitario e una maggior fertilità del terreno. È opportuno rivolgersi a sementi non selezionate artificialmente, in modo da consentire una diffusione naturale nelle aree contigue. La scelta dovrà orientarsi invece su razze e varietà locali, ben adattate con l'ambiente ed il più rustiche possibile, anche se dotate di scarsa produttività. Anche la resistenza fitopatologica non risulta indispensabile; la presenza di parassiti crea infatti catene alimentari più complesse ed una maggiore diversità specifica. La composizione floristica deve garantire una disponibilità alimentare per tutto l'anno; di conseguenza le specie impiegate dovranno essere caratterizzate da uno sviluppo e maturazione progressiva. Tra le principali essenze da impiegare per l'impianto di colture a perdere per lepre e fasianidi, si consigliano erba medica, trifogli, lupinella, vecce pisello di prato, ginestrino, barbabietola da foraggio e tipi NZ, cavolo da foraggio, colza, grano saraceno, frumento, orzo, avena, segale, mais, loietto, loiessa, festuche, erba mazzolina, poe. L'impianto deve assicurare una frammentazione di queste colture su fasce a sviluppo lineare, tale da alternare leguminose, cereali primaverili-estivi, cereali autunno-vernini, colture pluriennali, su ampiezze di 2-3 m per ogni essenza, in modo da creare fasce larghe 10-12 m e lunghe 100-200 m. L'impianto di colture a perdere può risultare utile anche nella gestione dei popolamenti di ungulati; la formazione di coltivazioni destinate a questi animali in zone particolarmente boscate e relativamente povere di alimenti, consentono di preservare le colture agrarie di reddito dall'azione alimentare di questi selvatici, limitando l'entità dei danni alle coltivazioni. Tra le specie coltivabili particolarmente appetite dagli ungulati si consigliano cavolo da foraggio, rapa, segale, grano saraceno, mais, graminacee e leguminose foraggiere.

Periodica trinciatura della vegetazione degli incolti

Il rinnovo vegetativo di formazioni di scarso valore alimentare (brachipodieti) consente la presenza, anche se per brevi periodi, di giovani ricacci pascolabili, incrementando così l'offerta pabulare. Il passaggio su queste formazioni di decespugliatori a coltelli o a catene determina la triturazione e il successivo rigoglio vegetativo delle specie presenti, oltre che una naturale concimazione con conseguente aumento della fertilità del terreno. Tali operazioni non devono essere compiute nei periodi di riproduzione dei selvatici, in modo da evitare

disturbi e danni diretti alla fauna; i periodi migliori di intervento sono individuabili alla fine dell'inverno, (fine febbraio-inizio marzo) in modo da consentire un più rapido risveglio vegetativo e una maggiore disponibilità alimentare in questi mesi particolarmente critici per i selvatici. Le aree interessate da tali trinciature periodiche, vanno individuate ai margini di zone boscate, facilmente raggiungibili dai selvatici, e devono assumere uno sviluppo lineare su 70-100 m con ampiezze di 20-30 m. Questi trattamenti se eseguiti con sufficiente frequenza (una-due volte all'anno) limitano la colonizzazione dei terreni abbandonati da parte del bosco. A seguito di tali interventi è anche possibile eseguire una semina di essenze foraggiere rustiche, mediante la tecnica del sod-seeding, consentendo l'insediamento di altre varietà a più alto valore pabulare.

Ripristino e ripulitura di fossi, canali e sorgenti

Gli interventi di questo tipo sono finalizzati al mantenimento di punti di abbeverata naturali indispensabili soprattutto per i fasianidi; la pulizia ed il ripristino di questi punti-acqua deve essere compiuta con attenzione, eliminando solo la vegetazione insediatasi sulle sponde e che non consente l'accesso e il regolare deflusso delle acque. Deve essere comunque mantenuta la formazione ripariale presente sull'argine, che ha le note funzioni di rifugio e nidificazione per numerosi selvatici. L'eliminazione della vegetazione e dei materiali occludenti fossi e canali, deve essere compiuta in periodi e con metodi tali da non causare danno alla fauna selvatica.

Piano delle immissioni

Dati gli obiettivi dell'area sono previste immissioni di lepre e fagiano, valutate sempre sulla base dei censimenti che verranno effettuati, con lo scopo di incrementare e consolidare le popolazioni presenti. I capi utilizzati per le immissioni dovranno essere esclusivamente di cattura locale e provenire quindi dalle Zone di Ripopolamento e Cattura provinciali o da strutture fisse di allevamento estensivo, sempre in ambito provinciale.

Piano dei prelievi

Poiché la ZRC è attiva già da diversi anni, si prevede comunque di continuare le catture di fagiani e lepri. Nell'area inserita con la modifica le attività di cattura lepri avranno però inizio dal dicembre 2018, previa verifica della popolazione in base ai risultati dei censimenti annuali (verranno effettuati un censimento notturno primaverile ed uno autunnale con impiego di fari su percorsi fissi). Analogamente anche la cattura dei fagiani sarà valutata sempre sulla base dall'esito dei censimenti annuali della popolazione (censimento al canto e verifica riproduttiva).

Segue in allegato rappresentazione della zona protetta in planimetria su CTR in scala 1:25.000

= = = =

Z.R.C. "RAIBANO DI SOPRA"

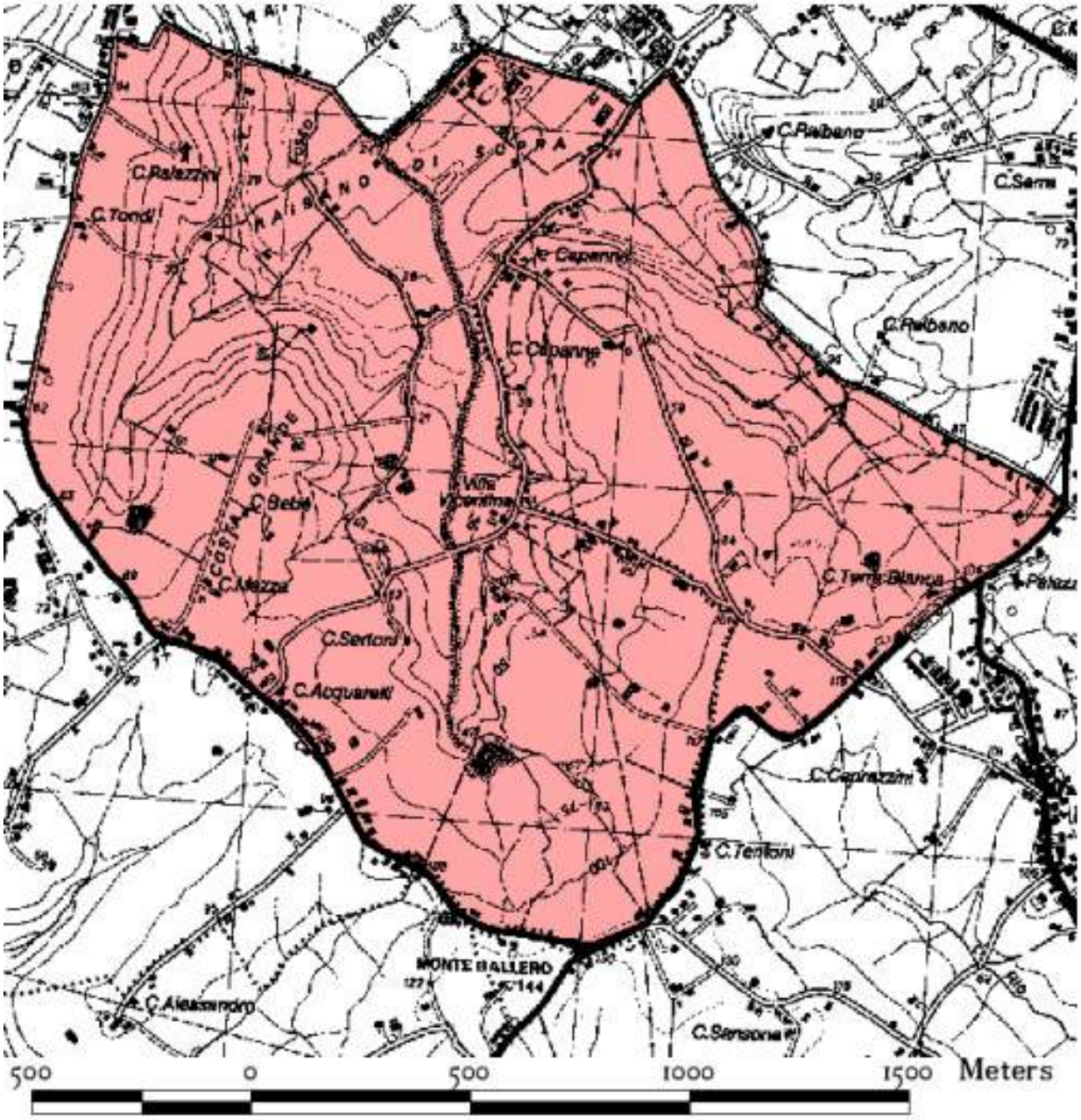

ZRC DENOMINATA "VERUCCHIO": PROPOSTA DI MODIFICA

Motivazione della modifica

Nel rispetto di quanto previsto dalla L. n. 157/1992, dalla L.R. n. 8/1994 e successive modifiche ed in ossequio ai contenuti del vigente Piano Faunistico Venatorio Provinciale 2014/2018, si ritiene opportuno variare l'area protetta (istituita con Delibera G.R. n° 1456 del 12/09/2016 e valida fino al 2021) escludendo la porzione di territorio ad est (territorio compreso tra la SP. 15 bis e la via Brocchi) in cui si è verificata la forte presenza di ungulati, in particolare cinghiale, causa di gravi problematiche alla circolazione stradale ed ingenti danni alle coltivazioni agricole.

La Superficie della ZRC viene per compensazione aumentata nella parte sud inglobando l'area di rispetto ATC RN1 denominata "Lazzara" – in questa area, subito all'esterno, è prevista la realizzazione di una piccola area di rispetto ATC sempre denominata "Lazzara". L'area presenta vocazionalità medio - alta per le principali specie di fauna stanziale (in particolare lepre, fagiano e pernice rossa) e vocazionalità mediamente bassa per la starna. L'area è adatta alla sosta ed alla riproduzione delle principali specie migratorie, il perimetro risulta adeguato a determinare, mediante l'irradiamento naturale, il ripopolamento dei territori contigui ed infine presenta una morfologia che consente la cattura delle specie cacciabili per la successiva immissione negli A.T.C. o il reinserimento in altre zone di protezione.

Descrizione dei confini della ZRC con le modifiche

(Si allega al presente documento cartografia della zona)

Partendo dalla località "Villa Verucchio", dalla rotonda di intersezione tra la Strada provinciale 258 e la Strada provinciale 15 bis, si procede in direzione sud est lungo la Strada provinciale 15 bis fino all'incrocio con la Via Brocchi. Qui si gira a destra e si prosegue in direzione sud lungo la Via Brocchi fino all'intersezione con la Strada provinciale 15 bis. Qui si gira nuovamente a destra e seguendo la Strada provinciale si risale il crinale fino a raggiungere le pendici della rupe di Verucchio in prossimità dell'incrocio con la Strada provinciale 32. Di qui a sinistra lungo la Strada provinciale 32 fino all'incrocio con la via Doccio, per poi procedere a destra in direzione sud, lungo la via Doccio, fino all'incrocio con la Strada provinciale 15 bis. Di qui a sinistra lungo la Strada provinciale 15 bis passando per la località "Brigida" fino alla strada di ingresso dell'"Oasi WWF Cà Brigida". Da qui, svoltando a sinistra, si percorre la strada in direzione sud fino all'intersezione con la linea elettrica ad alta tensione che corre da nord est a sud ovest. Qui si segue la linea elettrica in direzione sud ovest fino all'intersezione con la Via Cà Gacci e da qui, percorrendo la stessa in direzione est si sale fino al primo incrocio. Qui si gira a destra e si percorre la Via Cà Gacci fino alla prima strada bianca a destra. Si percorre questa seguendo il confine nord della ex area di Rispetto "Lazzara" sino all'intersezione con la Via Lazzara. Qui si gira nuovamente a destra fino all'intersezione la Strada provinciale 258 (Marecchiese) in località "Dogana di Verucchio", da qui si percorre la Strada provinciale 258 in direzione nord/nord est fino a raggiungere la rotonda di intersezione con la Strada provinciale 15 bis (punto di partenza).

PIANO TECNICO PLURIENNALE DI GESTIONE

Caratteristiche generali della zona

L'area in oggetto fa parte del territorio provinciale di Rimini ed è ubicata all'interno del comprensorio omogeneo C. Ricade nell'ATC RN1 ed interessa amministrativamente il Comune di Verucchio. Con le modifiche proposte la ZRC ha

una superficie totale di ha 350,44 ed una SASP di ha 290,33 ed è caratterizzata da un utilizzo agro-silvicolturale e da aspetti ambientali tipici della collina riminese (in particolare presenta diffuse coltivazioni a vigneto ed oliveto).

Circa 300 ha della porzione nord della ZRC erano già in precedenza interdetti all'attività venatoria dal 2016, in quanto già facenti parte della Zona di Ripopolamento e Cattura denominata "Verucchio".

Presenza di Aree di Rete Natura 2000

Non sono presenti Aree di Rete Natura 2000.

Finalità/Obiettivi

L'area presenta vocazionalità medio - alta per le principali specie di fauna stanziale (in particolare lepre, fagiano e pernice rossa) e vocazionalità mediamente bassa per la starna. L'area è adatta alla sosta ed alla riproduzione delle principali specie migratorie, il perimetro risulta adeguato a determinare, mediante l'irradiamento naturale, il ripopolamento dei territori contigui ed infine presenta una morfologia che consente la cattura delle specie cacciabili per la successiva immissione negli A.T.C. o il reinserimento in altre zone di protezione. Oltre alle finalità ed agli obiettivi istituzionali previsti dalla L. n. 157/1992 e dalla L.R. n. 8/1994 e successive modifiche, le caratteristiche ambientali e faunistiche della zona in oggetto determinano i seguenti obiettivi gestionali che si prevede di raggiungere nell'arco di 5 anni:

- affermazione ed incremento della lepre (tale obiettivo si riterrà raggiunto con densità minime di 12 capi/kmq.);
- produzione di fagiano, mediante catture regolari e mediamente costanti.

Piano dei miglioramenti ambientali

Considerando sia le caratteristiche ambientali della zona (ampia disponibilità di aree a vegetazione naturale e buona diversità ambientale), sia le esigenze ecologiche delle specie indicate quali prioritarie, gli interventi che verranno privilegiati possono essere individuati come segue:

Impianto di colture "a perdere"

Il mantenimento della presenza di colture agrarie destinate all'utilizzo esclusivo da parte dei selvatici, risulta un intervento fondamentale quando si voglia aumentare la capacità portante di un determinato ambiente, in modo tale da consentire un migliore sviluppo soprattutto della piccola selvaggina stanziale. Tali colture devono essere piantate in zone di transizione tra ambienti aperti e territori coperti da vegetazione arbustiva o arborea, in modo tale che siano facilmente e sicuramente raggiungibili dai selvatici. La scelta deve cadere in quelle formazioni vegetali erbacee o arbustive che non garantiscono fonti alimentari di qualità (brachipodieti, nardeti). Le operazioni colturali necessarie per l'impianto e le successive cure (lavorazioni del terreno, concimazioni possibilmente organiche, ecc.) dovranno essere compiute il minimo necessario e con tecniche non pregiudizievoli la sanità dell'ambiente, tenendo presente che le finalità non sono assolutamente produttive. È consigliata anche una rotazione tra le colture, avvicendando essenze miglioratrici ad altre depauperanti, in modo da garantire un miglior stato fitosanitario e una maggior fertilità del terreno. È opportuno rivolgersi a sementi non selezionate artificialmente, in modo da consentire una diffusione naturale nelle aree contigue. La scelta dovrà orientarsi invece su razze e varietà locali, ben adattate con l'ambiente ed il più rustiche possibile, anche se dotate di scarsa produttività. Anche la resistenza fitopatologica non risulta indispensabile; la presenza di parassiti crea infatti catene alimentari più complesse ed una maggiore diversità specifica. La composizione floristica deve garantire una disponibilità alimentare per tutto l'anno; di conseguenza le specie impiegate dovranno essere caratterizzate da uno sviluppo e maturazione progressiva. Tra le principali essenze da impiegare per

l'impianto di colture a perdere per lepre e fasianidi, si consigliano erba medica, trifogli, lupinella, vecce pisello di prato, ginestrino, barbabietola da foraggio e tipi NZ, cavolo da foraggio, colza, grano saraceno, frumento, orzo, avena, segale, mais, loietto, loiessa, festuche, erba mazzolina, poe. L'impianto deve assicurare una frammentazione di queste colture su fasce a sviluppo lineare, tale da alternare leguminose, cereali primaverili-estivi, cereali autunno-vernini, colture pluriennali, su ampiezze di 2-3 m per ogni essenza, in modo da creare fasce larghe 10-12 m e lunghe 100-200 m. L'impianto di colture a perdere può risultare utile anche nella gestione dei popolamenti di ungulati; la formazione di coltivazioni destinate a questi animali in zone particolarmente boscate e relativamente povere di alimenti, consentono di preservare le colture agrarie di reddito dall'azione alimentare di questi selvatici, limitando l'entità dei danni alle coltivazioni. Tra le specie coltivabili particolarmente appetite dagli ungulati si consigliano cavolo da foraggio, rapa, segale, grano saraceno, mais, graminacee e leguminose foraggiere.

Periodica trinciatura della vegetazione degli incolti

Il rinnovo vegetativo di formazioni di scarso valore alimentare (brachipodieti) consente la presenza, anche se per brevi periodi, di giovani ricacci pascolabili, incrementando così l'offerta pabulare. Il passaggio su queste formazioni di decespugliatori a coltelli o a catene determina la triturazione e il successivo rigoglio vegetativo delle specie presenti, oltre che una naturale concimazione con conseguente aumento della fertilità del terreno. Tali operazioni non devono essere compiute nei periodi di riproduzione dei selvatici, in modo da evitare disturbi e danni diretti alla fauna; i periodi migliori di intervento sono individuabili alla fine dell'inverno, (fine febbraio-inizio marzo) in modo da consentire un più rapido risveglio vegetativo e una maggiore disponibilità alimentare in questi mesi particolarmente critici per i selvatici. Le aree interessate da tali trinciature periodiche, vanno individuate ai margini di zone boscate, facilmente raggiungibili dai selvatici, e devono assumere uno sviluppo lineare su 70-100 m con ampiezze di 20-30 m. Questi trattamenti se eseguiti con sufficiente frequenza (una-due volte all'anno) limitano la colonizzazione dei terreni abbandonati da parte del bosco. A seguito di tali interventi è anche possibile eseguire una semina di essenze foraggiere rustiche, mediante la tecnica del sod-seeding, consentendo l'insediamento di altre varietà a più alto valore pabulare.

Ripristino e ripulitura di fossi, canali e sorgenti

Gli interventi di questo tipo sono finalizzati al mantenimento di punti di abbeverata naturali indispensabili soprattutto per i fasianidi; la pulizia ed il ripristino di questi punti-acqua deve essere compiuta con attenzione, eliminando solo la vegetazione insediatasi sulle sponde e che non consente l'accesso e il regolare deflusso delle acque. Deve essere comunque mantenuta la formazione ripariale presente sull'argine, che ha le note funzioni di rifugio e nidificazione per numerosi selvatici. L'eliminazione della vegetazione e dei materiali occludenti fossi e canali, deve essere compiuta in periodi e con metodi tali da non causare danno alla fauna selvatica.

Piano delle immissioni

Dati gli obiettivi dell'area sono previste immissioni di lepre e fagiano, valutate sempre sulla base dei censimenti che verranno effettuati, con lo scopo di incrementare e consolidare le popolazioni presenti. I capi utilizzati per le immissioni dovranno essere esclusivamente di cattura locale e provenire quindi dalle Zone di Ripopolamento e Cattura provinciali o da strutture fisse di allevamento estensivo, sempre in ambito provinciale.

Piano dei prelievi

Nella porzione della ZRC già sottoposta a vincolo di protezione da diversi anni si prevede di dare continuità alla attività di cattura di lepri e fagiani. Nella parte aggiunta con la modifica le attività di cattura lepri avranno inizio dal secondo anno di istituzione, previa verifica della popolazione in base ai risultati

dei censimenti annuali (verranno effettuati un censimento notturno primaverile ed uno autunnale con impiego di fari su percorsi fissi). Analogamente anche la cattura dei fagiani sarà valutata sempre sulla base dall'esito dei censimenti annuali della popolazione (censimento al canto e verifica riproduttiva).

Segue in allegato rappresentazione della zona protetta in planimetria su CTR in scala 1:25.000

= = = =

Z.R.C. "VERUCCHIO"

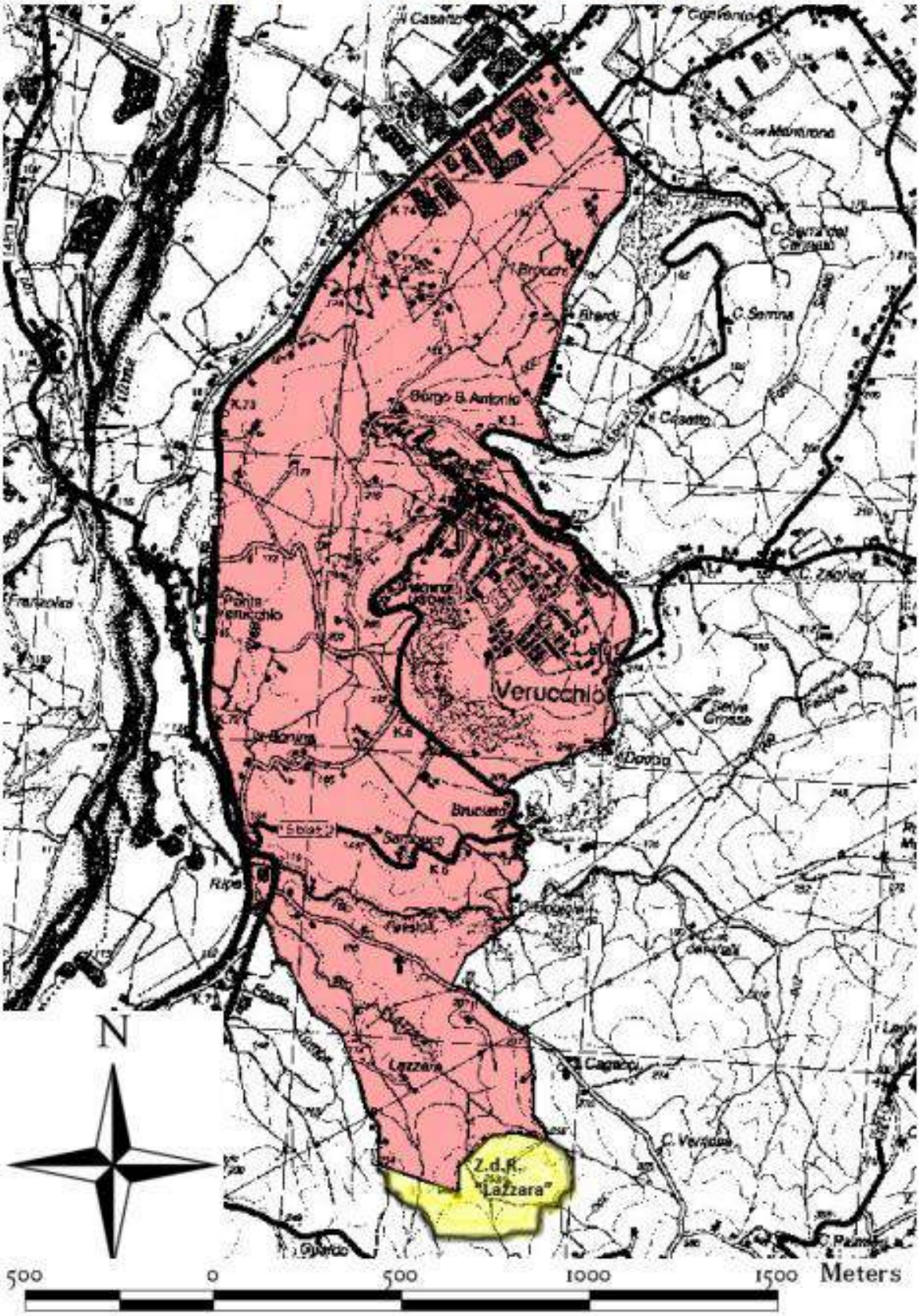

ZRC DENOMINATA "NOVAFELTRIA": PROPOSTA DI ISTITUZIONE

Motivazione dell'istituzione

L'istituzione della ZRC "Novafeltria" è finalizzata all'incremento della percentuale di territorio protetto nell'ATC RN2. Nel rispetto di quanto previsto dalla L. n. 157/1992 e dalla L.R. n. 8/1994 e successive modifiche, l'area risulta avere una vocazione medio – alta relativamente al fagiano e pernice, medio bassa per la lepre, è adatta alla sosta ed alla riproduzione delle principali specie migratorie; il perimetro risulta adeguato a determinare, mediante l'irradiamento naturale, il ripopolamento dei territori contigui ed infine presenta una morfologia che consente una facile vigilanza e la cattura delle specie in indirizzo per la successiva immissione negli A.T.C. o il reinserimento in altre zone di protezione.

Descrizione dei confini – si allega al presente documento cartografia della zona

Partendo dalla SP 258 "Marecchiese" in località Novafeltria si prende la SP 8 in direzione Sant'Agata Feltria fino al bivio con la Strada Comunale per Sartiano. Si prosegue lungo questa ultima e superata la località Case Angeletti, al bivio successivo si prende la strada comunale che riporta sulla SP 258 in località "le Porte", da qui si percorre la SP 258 in direzione Novafeltria fino a raggiungere il punto di partenza.

PIANO TECNICO PLURIENNALE DI GESTIONE

Caratteristiche generali della zona

L'area in oggetto fa parte del territorio provinciale di Rimini ed è ubicata all'interno del comprensorio omogeneo M. Ricade nell'ATC RN2 ed interessa amministrativamente il Comune di Novafeltria. Occupa una superficie geografica di ha. 136,06 e SASP di ha. 121,02 ed è caratterizzata da un utilizzo agro-silvicolturale e da aspetti ambientali tipici della collina/bassa montagna riminese (in particolare presenza diffusa di seminativi e pascoli inframezzati da siepi e piccole macchie boschive). La nuova Zona è contigua alla Zona di Ripopolamento e cattura esistente di Ponte Santa Maria Maddalena e beneficia pertanto di irradiamento in particolare di lepri da questa.

Presenza di Aree di Rete Natura 2000

Il territorio interessato è per la totalità ricompreso nel SIC/ZPS – IT4090004 SIC/ZPS - Rupi e Gessi della Valmarecchia.

Finalità/Obiettivi

L'area presenta vocazionalità nel complesso media per il fagiano, medio elevata per la lepre e la pernice. Oltre alle finalità ed agli obiettivi istituzionali previsti dalla L. n. 157/1992 e dalla L.R. n. 8/1994 e successive modifiche, le caratteristiche ambientali e faunistiche della zona in oggetto determinano i seguenti obiettivi gestionali che si prevede di raggiungere nell'arco di 5 anni:

- affermazione ed incremento della lepre; tale obiettivo si riterrà raggiunto con densità minime di 15 capi/kmq.
- produzione di fagiano, mediante catture regolari e mediamente costanti.

Piano dei miglioramenti ambientali

Considerando sia le caratteristiche ambientali della zona (disponibilità di aree a vegetazione naturale e buona diversità ambientale con presenza di agricoltura a

basso impatto ambientale), sia le esigenze ecologiche delle specie indicate quali prioritarie, gli interventi che verranno privilegiati possono essere individuati come segue:

Impianto di colture "a perdere"

Il mantenimento della presenza di colture agrarie destinate all'utilizzo esclusivo da parte dei selvatici, risulta un intervento fondamentale quando si voglia aumentare la capacità portante di un determinato ambiente, in modo tale da consentire un migliore sviluppo soprattutto della piccola selvaggina stanziale.

Tali colture devono essere piantate in zone di transizione tra ambienti aperti e territori coperti da vegetazione arbustiva o arborea, in modo tale che siano facilmente e sicuramente raggiungibili dai selvatici. La scelta dei terreni da interessare a colture a perdere deve cadere esclusivamente su terreni già coltivati o su terreni incolti da meno di 2 rotazioni trattandosi di un SIC/ZPS si ritiene che non debbano essere interessati i terreni saldi). Le operazioni colturali necessarie per l'impianto e le successive cure (lavorazioni del terreno, concimazioni possibilmente organiche, ecc.) dovranno essere compiute il minimo necessario e con tecniche non pregiudizievoli la sanità dell'ambiente, tenendo presente che le finalità non sono assolutamente produttive. È consigliata anche una rotazione tra le colture, avvicendando essenze miglioratrici ad altre depauperanti, in modo da garantire un miglior stato fitosanitario e una maggior fertilità del terreno.

È opportuno rivolgersi a sementi non selezionate artificialmente, in modo da consentire una diffusione naturale nelle aree contigue. La scelta dovrà orientarsi invece su razze e varietà locali, ben adattate con l'ambiente ed il più rustiche possibile, anche se dotate di scarsa produttività. Anche la resistenza fitopatologica non risulta indispensabile; la presenza di parassiti crea infatti catene alimentari più complesse ed una maggiore diversità specifica. La composizione floristica deve garantire una disponibilità alimentare per tutto l'anno; di conseguenza le specie impiegate dovranno essere caratterizzate da uno sviluppo e maturazione progressiva.

Tra le principali essenze da impiegare per l'impianto di colture a perdere per lepre e fasianidi, si consigliano erba medica, trifogli, lupinella, vecce pisello di prato, ginestrino, barbabietola da foraggio e tipi NZ, cavolo da foraggio, colza, grano saraceno, frumento, orzo, avena, segale, mais, loietto, loiessa, festuche, erba mazzolina, poe.

L'impianto deve assicurare una frammentazione di queste colture su fasce a sviluppo lineare, tale da alternare leguminose, cereali primaverili-estivi, cereali autunno-vernini, colture pluriennali, su ampiezze di 2-3 m per ogni essenza, in modo da creare fasce larghe 10-12 m e lunghe 100-200 m.

Periodica trinciatura della vegetazione degli incolti

Il rinnovo vegetativo di formazioni di scarso valore alimentare incolti da meno di 2 rotazioni consente la presenza, anche se per brevi periodi, di giovani ricacci pascolabili, incrementando così l'offerta pabulare.

Il passaggio su queste formazioni di decespugliatori a coltelli o a catene determina la triturazione e il successivo rigoglio vegetativo delle specie presenti, oltre che una naturale concimazione con conseguente aumento della fertilità del terreno. Tali operazioni non devono essere compiute nei periodi di riproduzione dei selvatici, in modo da evitare disturbi e danni diretti alla fauna; i periodi migliori di intervento sono individuabili alla fine dell'inverno, (fine febbraio-inizio marzo) in modo da consentire un più rapido risveglio vegetativo e una maggiore disponibilità alimentare in questi mesi particolarmente critici per i selvatici. Le aree interessate da tali trinciature periodiche, vanno individuate ai margini di zone boscate o di siepi, facilmente raggiungibili dai selvatici, e devono assumere uno sviluppo lineare su 70-100 m con ampiezze di 20-30 m. Questi trattamenti se eseguiti con sufficiente frequenza (una-due volte all'anno) limitano la colonizzazione dei terreni abbandonati da parte del bosco.

A seguito di tali interventi è anche possibile eseguire una semina di essenze foraggiere rustiche, mediante la tecnica del sod-seeding, consentendo l'insediamento di altre varietà a più alto valore pabulare.

Ripristino e ripulitura di fossi, e sorgenti

Gli interventi di questo tipo sono finalizzati al mantenimento di punti di abbeverata naturali indispensabili soprattutto per i fasianidi; la pulizia ed il ripristino di questi punti-acqua deve essere compiuta con attenzione, eliminando solo la vegetazione insediatasi sulle sponde e che non consente l'accesso e il regolare deflusso delle acque. Deve essere comunque mantenuta la formazione ripariale presente sull'argine, che ha le note funzioni di rifugio e nidificazione per numerosi selvatici. L'eliminazione della vegetazione e dei materiali occludenti fossi, deve essere compiuta in periodi e con metodi tali da non causare danno alla fauna selvatica.

Piano delle immissioni

Dati gli obiettivi dell'area sono previste immissioni di lepre e fagiano, valutate sempre sulla base dei censimenti che verranno effettuati, con lo scopo di incrementare e consolidare le popolazioni presenti. I capi utilizzati per le immissioni dovranno essere esclusivamente di cattura locale e provenire quindi dalle Zone di Ripopolamento e Cattura provinciali o da strutture fisse di allevamento estensivo sempre in ambito provinciale.

Piano dei prelievi

Le attività di cattura lepri avranno inizio dal secondo anno di istituzione, previa verifica della popolazione in base ai risultati dei censimenti annuali (verranno effettuati un censimento notturno primaverile ed uno autunnale con impiego di fari su percorsi fissi). Stesso discorso anche per la cattura dei fagiani, che sarà valutata sempre sulla base dall'esito dei censimenti annuali della popolazione (censimento al canto e verifica riproduttiva).

= = = =

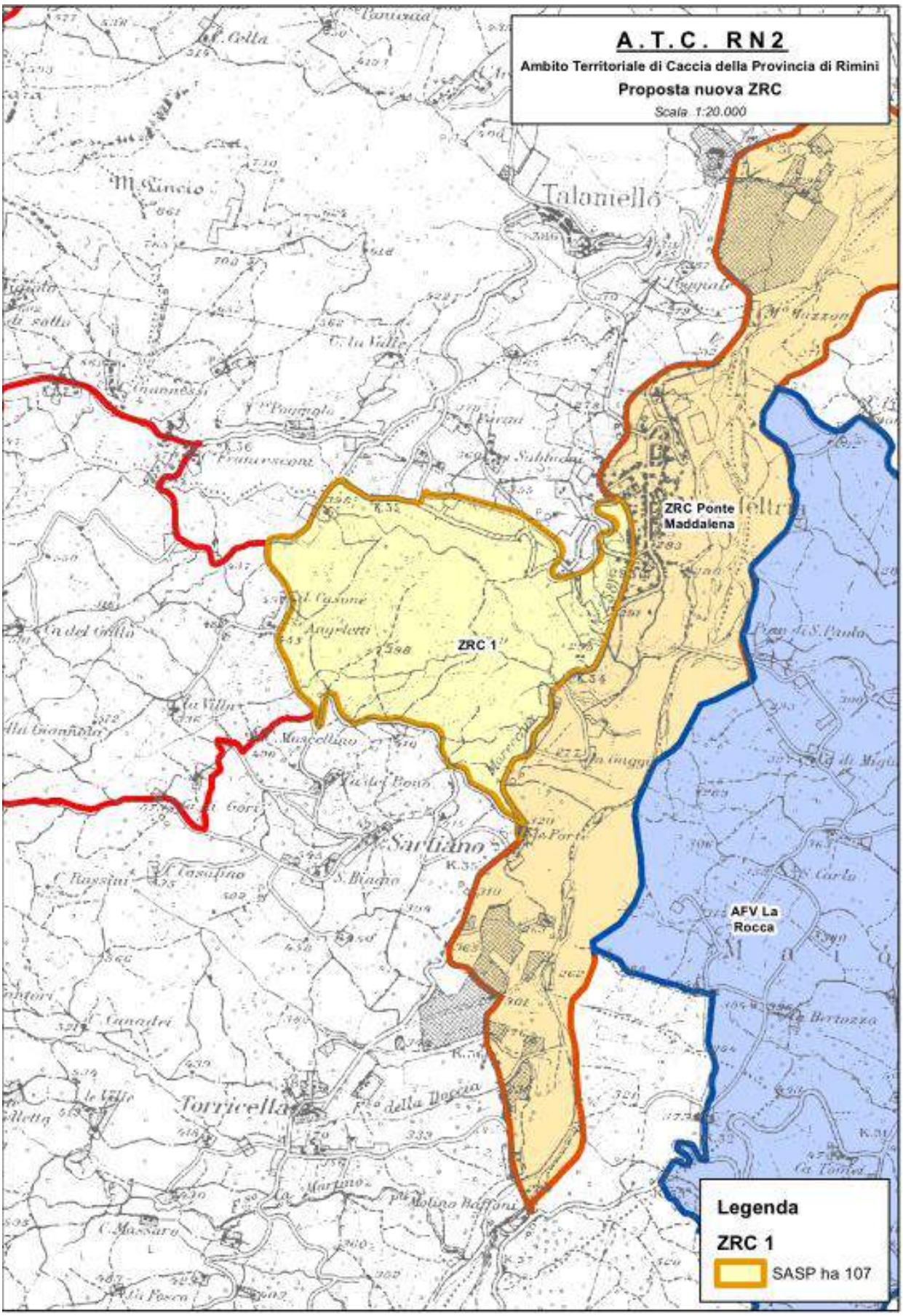
A.T.C. RN2
Ambito Territoriale di Caccia della Provincia di Rimini
Proposta nuova ZRC
Scala 1:20.000
ZRC Ponte Maddalena
ZRC 1
AFV La Rocca
Legenda
ZRC 1
SASP ha 107

ZRC DENOMINATA "SAN ROCCO": PROPOSTA DI ISTITUZIONE

Motivazione dell'istituzione

Nel rispetto di quanto previsto dalla L. n. 157/1992, dalla L.R. n. 8/1994 e successive modifiche ed in ossequio ai contenuti del vigente Piano Faunistico Venatorio Provinciale 2014/2018, si ritiene opportuno istituire una Zona di Ripopolamento e Cattura nell'area cartografata al fine di aumentare la capacità riproduttiva rispetto alla precedente ZRC "Santa Maria del Monte" (di cui una parte viene inglobata nel nuovo istituto e limitare la presenza di Ungulati (cinghiale in particolare) causa gravi problematiche alla circolazione stradale ed ingenti danni alle coltivazioni agricole, nella parte del territorio in Comune di San Giovanni in Marignano precedentemente inserita nella ZRC. L'area presenta vocazionalità medio - alta per le principali specie di fauna stanziale (in particolare lepre, fagiano e pernice rossa) e vocazionalità mediamente bassa per la starna. L'area è adatta alla sosta ed alla riproduzione delle principali specie migratorie, il perimetro risulta adeguato a determinare, mediante l'irradiamento naturale, il ripopolamento dei territori contigui ed infine presenta una morfologia che consente la cattura delle specie cacciabili per la successiva immissione negli A.T.C. o il reinserimento in altre zone di protezione.

Descrizione dei confini della ZRC

(Si allega al presente documento cartografia della zona)

Partendo dalla rotonda situata di fronte al Santuario di Santa Maria del Monte (Strada Provinciale 44 angolo S.P. n. 59 - Via Pulzona), si prosegue verso nord percorrendo prima la Via Santa Maria del Monte e poi la Strada provinciale 44 sino all'intersezione con Via dei Poggi. Qui si gira a sinistra e si prosegue verso ovest fino all'Agriturismo "Torre del Poggio". Da qui si prosegue verso ovest fino alla "carraia Ventena", per poi proseguire verso sud lungo la S.P. n. 17 fino all'intersezione, in località "Monte del Prete Basso", con la Via Peschiere. Qui si gira a sinistra e la si prosegue in direzione est fino all'incrocio con la Via Vallicella. Qui si gira a destra e la si percorre fino all'intersezione con la S.P. n. 44; si segue quindi questa fino all'incrocio con la S.P. n. 133 (Via San Giuseppe) che si percorre fino alla località San Giuseppe. Da qui si prende la carraia che si collega alla Via Molini Venturi presso il Molino Venturi; quindi si segue quest'ultima per 1310 metri e poi si segue la carraia che si collega a Via Monte Tacino. Si segue Via Monte Tacino fino all'incrocio con la S.P. 59 (Via Pulzona) quindi si prosegue lungo la S.P. n. 59 fino al punto di partenza.

PIANO TECNICO PLURIENNALE DI GESTIONE

Caratteristiche generali della zona

L'area in oggetto fa parte del territorio provinciale di Rimini ed è ubicata all'interno del comprensorio omogeneo C. Ricade nell'ATC RN1 ed interessa amministrativamente il Comune di Saludecio ed in piccola parte Morciano. Occupa una superficie geografica di ha. 844,70 e SASP di ha. 807,92 ed è caratterizzata da un utilizzo agro-silvicolturale e da aspetti ambientali tipici della collina riminese (in particolare presenta diffuse coltivazioni a vigneto ed oliveto).

Circa 320 ha della porzione est dell'area erano già in precedenza interdetti all'attività venatoria da diversi anni, in quanto già facenti parte della Zona di Ripopolamento e Cattura denominata "Santa Maria del Monte".

Presenza di Aree di Rete Natura 2000

Non sono presenti Aree di Rete Natura 2000

Finalità/Obiettivi

L'area presenta vocazionalità medio - alta per le principali specie di fauna stanziale (in particolare lepre, fagiano e pernice rossa) e vocazionalità mediamente bassa per la starna. L'area è adatta alla sosta ed alla riproduzione delle principali specie migratorie, il perimetro risulta adeguato a determinare, mediante l'irradiamento naturale, il ripopolamento dei territori contigui ed infine presenta una morfologia che consente la cattura delle specie cacciabili per la successiva immissione negli A.T.C. o il reinserimento in altre zone di protezione. Oltre alle finalità ed agli obiettivi istituzionali previsti dalla L. n. 157/1992 e dalla L.R. n. 8/1994, le caratteristiche ambientali e faunistiche della zona in oggetto determinano i seguenti obiettivi gestionali che si prevede di raggiungere nell'arco di 5 anni:

- affermazione ed incremento della lepre (tale obiettivo si riterrà raggiunto con densità minime di 12 capi/kmq.);
- produzione di fagiano, mediante catture regolari e mediamente costanti.

Piano dei miglioramenti ambientali

Considerando sia le caratteristiche ambientali della zona (ampia disponibilità di aree a vegetazione naturale e buona diversità ambientale), sia le esigenze ecologiche delle specie indicate quali prioritarie, gli interventi che verranno privilegiati possono essere individuati come segue:

Impianto di colture "a perdere"

Il mantenimento della presenza di colture agrarie destinate all'utilizzo esclusivo da parte dei selvatici, risulta un intervento fondamentale quando si voglia aumentare la capacità portante di un determinato ambiente, in modo tale da consentire un migliore sviluppo soprattutto della piccola selvaggina stanziale. Tali colture devono essere piantate in zone di transizione tra ambienti aperti e territori coperti da vegetazione arbustiva o arborea, in modo tale che siano facilmente e sicuramente raggiungibili dai selvatici. La scelta deve cadere in quelle formazioni vegetali erbacee o arbustive che non garantiscono fonti alimentari di qualità (brachipodieti, nardeti). Le operazioni colturali necessarie per l'impianto e le successive cure (lavorazioni del terreno, concimazioni possibilmente organiche, ecc.) dovranno essere compiute il minimo necessario e con tecniche non pregiudizievoli la sanità dell'ambiente, tenendo presente che le finalità non sono assolutamente produttive. È consigliata anche una rotazione tra le colture, avvicendando essenze miglioratrici ad altre depauperanti, in modo da garantire un miglior stato fitosanitario e una maggior fertilità del terreno. È opportuno rivolgersi a sementi non selezionate artificialmente, in modo da consentire una diffusione naturale nelle aree contigue. La scelta dovrà orientarsi invece su razze e varietà locali, ben adattate con l'ambiente ed il più rustiche possibile, anche se dotate di scarsa produttività. Anche la resistenza fitopatologica non risulta indispensabile; la presenza di parassiti crea infatti catene alimentari più complesse ed una maggiore diversità specifica. La composizione floristica deve garantire una disponibilità alimentare per tutto l'anno; di conseguenza le specie impiegate dovranno essere caratterizzate da uno sviluppo e maturazione progressiva. Tra le principali essenze da impiegare per l'impianto di colture a perdere per lepre e fasianidi, si consigliano erba medica, trifogli, lupinella, vecce pisello di prato, ginestrino, barbabietola da foraggio e tipi NZ, cavolo da foraggio, colza, grano saraceno, frumento, orzo, avena, segale, mais, loietto, loiessa, festuche, erba mazzolina, poe. L'impianto deve assicurare una frammentazione di queste colture su fasce a sviluppo lineare, tale da alternare leguminose, cereali primaverili-estivi, cereali autunno-vernini, colture pluriennali, su ampiezze di 2-3 m per ogni essenza, in modo da creare fasce larghe 10-12 m e lunghe 100-200 m. L'impianto di colture a perdere può risultare utile anche nella gestione dei popolamenti di ungulati; la formazione di coltivazioni destinate a questi animali in zone particolarmente boscate e relativamente povere di alimenti, consentono di preservare le colture agrarie di reddito dall'azione alimentare di questi selvatici, limitando l'entità dei danni alle coltivazioni. Tra le specie coltivabili particolarmente appetite dagli ungulati si consigliano cavolo da foraggio, rapa, segale, grano saraceno, mais,

graminacee e leguminose foraggiere.

Periodica trinciatura della vegetazione degli incolti

Il rinnovo vegetativo di formazioni di scarso valore alimentare (brachipodieti) consente la presenza, anche se per brevi periodi, di giovani ricacci pascolabili, incrementando così l'offerta pabulare. Il passaggio su queste formazioni di decespugliatori a coltelli o a catene determina la triturazione e il successivo rigoglio vegetativo delle specie presenti, oltre che una naturale concimazione con conseguente aumento della fertilità del terreno. Tali operazioni non devono essere compiute nei periodi di riproduzione dei selvatici, in modo da evitare disturbi e danni diretti alla fauna; i periodi migliori di intervento sono individuabili alla fine dell'inverno, (fine febbraio-inizio marzo) in modo da consentire un più rapido risveglio vegetativo e una maggiore disponibilità alimentare in questi mesi particolarmente critici per i selvatici. Le aree interessate da tali trinciature periodiche, vanno individuate ai margini di zone boscate, facilmente raggiungibili dai selvatici, e devono assumere uno sviluppo lineare su 70-100 m con ampiezze di 20-30 m. Questi trattamenti se eseguiti con sufficiente frequenza (una-due volte all'anno) limitano la colonizzazione dei terreni abbandonati da parte del bosco. A seguito di tali interventi è anche possibile eseguire una semina di essenze foraggiere rustiche, mediante la tecnica del sod-seeding, consentendo l'insediamento di altre varietà a più alto valore pabulare.

Ripristino e ripulitura di fossi, canali e sorgenti

Gli interventi di questo tipo sono finalizzati al mantenimento di punti di abbeverata naturali indispensabili soprattutto per i fasianidi; la pulizia ed il ripristino di questi punti-acqua deve essere compiuta con attenzione, eliminando solo la vegetazione insediatasi sulle sponde e che non consente l'accesso e il regolare deflusso delle acque. Deve essere comunque mantenuta la formazione ripariale presente sull'argine, che ha le note funzioni di rifugio e nidificazione per numerosi selvatici. L'eliminazione della vegetazione e dei materiali occludenti fossi e canali, deve essere compiuta in periodi e con metodi tali da non causare danno alla fauna selvatica.

Piano delle immissioni

Dati gli obiettivi dell'area sono previste immissioni di lepre e fagiano, valutate sempre sulla base dei censimenti che verranno effettuati, con lo scopo di incrementare e consolidare le popolazioni presenti. I capi utilizzati per le immissioni dovranno essere esclusivamente di cattura locale e provenire quindi dalle Zone di Ripopolamento e Cattura provinciali o da strutture fisse di allevamento estensivo, sempre in ambito provinciale.

Piano dei prelievi

Nella porzione della ZRC già sottoposta a vincolo di protezione da diversi anni si prevede di dare continuità alla attività di cattura di lepri e fagiani. Nella porzione in cui si attiva per la prima volta la protezione le attività di cattura lepri avranno inizio dal secondo anno di istituzione, previa verifica della popolazione in base ai risultati dei censimenti annuali (verranno effettuati un censimento notturno primaverile ed uno autunnale con impiego di fari su percorsi fissi). Analogamente anche la cattura dei fagiani sarà valutata sempre sulla base dall'esito dei censimenti annuali della popolazione (censimento al canto e verifica riproduttiva).

Segue in allegato rappresentazione della zona protetta in planimetria su CTR in scala 1:25.000

= = = =

Z.R.C. SAN ROCCO

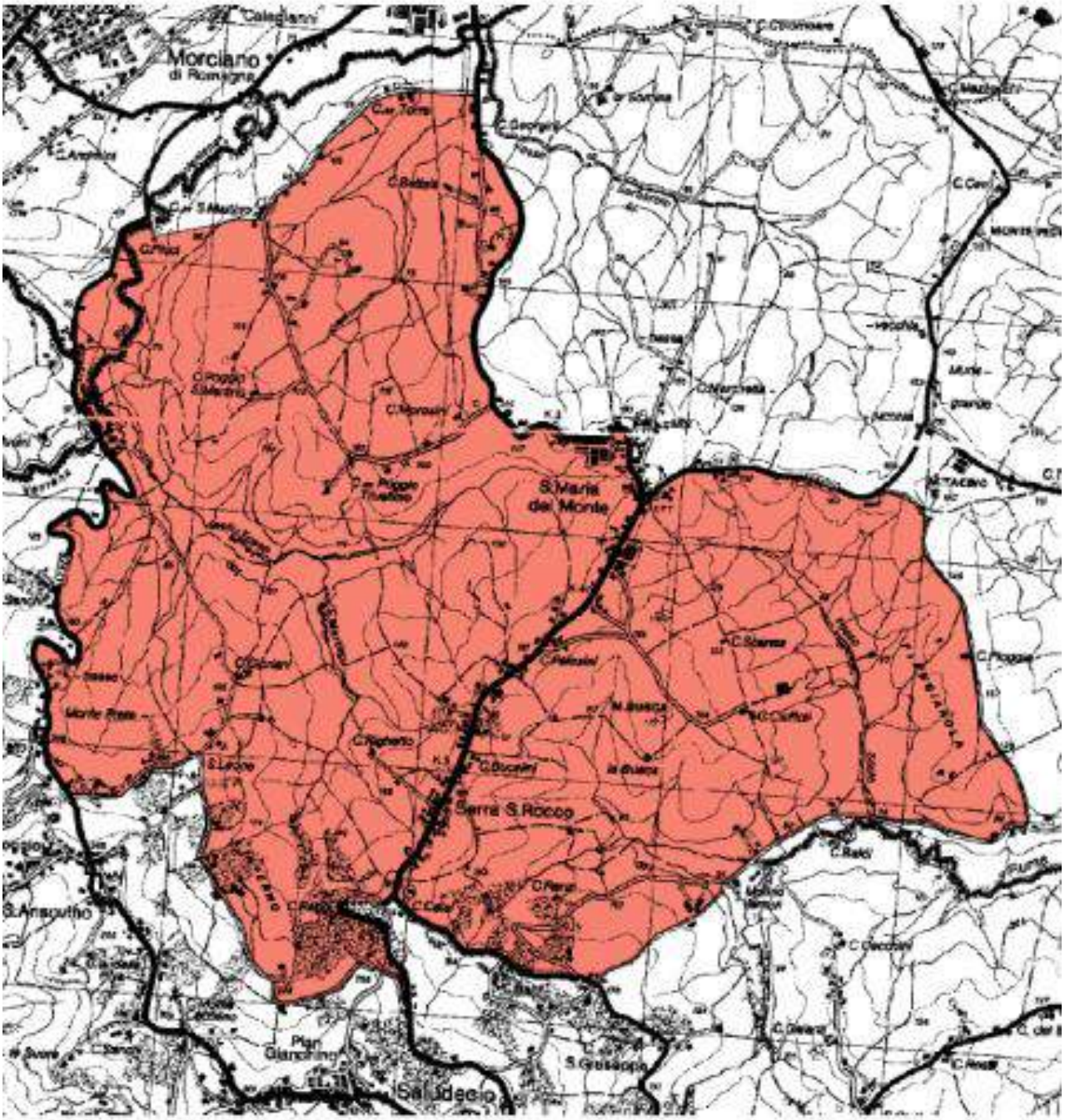

500 0 500 1000 1500 2000 Meters

N

Zrc2017.shp