

SERVIZIO TERRITORIALE AGRICOLTURA CACCIA E PESCA
DI RAVENNA

ZRC DENOMINATA "LA CAVALLINA"

Motivazione del rinnovo

Salvaguardia dei ceppi di fauna selvatica autoriproducentisi ed oggetto di interventi di salvaguardia nel corso di questi ultimi anni.

Descrizione dei confini della zona

NORD: Via Canale Guiccioli, scolo sussidiario;
EST: Carraia per Fondo Mascanzone, scolo Asino;
SUD: FF.SS. Ferrara - Rimini, carraia per escludere l'abitato, SS. Adriatica
OVEST: via Lumiera, Scolo Circondario Inferiore.

Pubblicazione presso il Comune di Ravenna dell'avviso di proposta di perimetrazione per rinnovo della ZRC denominata "La Cavallina".

Si dà atto che ai sensi della deliberazione di Giunta regionale n. 783 del 30 maggio 2016, l'avviso di proposta di perimetrazione ai fini del rinnovo della ZRC denominata "La Cavallina" è stato pubblicato all'Albo Pretorio telematico del Comune di Ravenna dall'11 giugno 2016 al 19 agosto 2016.

Si ritengono in tal modo assolti gli obblighi di pubblicizzazione previsti dall'art. 19, comma 5, della L.R. n. 8/1994 e successive modifiche ed integrazioni.

Si precisa inoltre che rispetto a tale provvedimento non risultano pervenute opposizioni da parte di proprietari o conduttori interessati.

PIANO TECNICO PLURIENNALE DI GESTIONE

Caratteristiche generali della zona

L'area in oggetto ricade nel territorio provinciale di Ravenna, è ubicata all'interno del comprensorio omogeneo CO2-pianura, ricade nell'ATC RA02 Ravennate e interessa amministrativamente il Comune di Ravenna.

Occupava una superficie geografica di ha 470,82 e SASP di ha 459,73 ed è caratterizzata da un uso del suolo (Carta Uso del Suolo Regionale versione 2006) così ripartito:

- coltivi 89,6%;
- frutteti 6,7%;
- vigneti 3,6%.

Presenza di Aree di Rete Natura 2000

Non sono inclusi né confinanti Siti della Rete Natura 2000.

Finalità/Obiettivi

Oltre alle finalità ed agli obiettivi istituzionali previsti dalla L. n. 157/1992 e dalla L.R. n. 8/1994 e successive modifiche ed integrazioni, le caratteristiche ambientali e faunistiche della zona in oggetto determinano i seguenti obiettivi gestionali che si prevede di raggiungere nell'arco di 5 anni:

- affermazione e incremento della lepore; tale obiettivo si riterrà raggiunto con densità minime di 10 capi/kmq;
- produzione di fagiano, mediante catture regolari e mediamente costanti.

Piano dei miglioramenti ambientali

Trattandosi di ambiente soggetto a forte valenza agricola, si farà ricorso ad attività atte a fornire alimentazione nelle fasi stagionali di scarsa presenza delle colture, nonché a fornire rifugio, secondo necessità.

Considerando sia le caratteristiche ambientali della zona (ampia disponibilità di aree a vegetazione naturale e buona diversità ambientale), sia le esigenze ecologiche delle specie indicate quali prioritarie, gli interventi che verranno privilegiati possono essere individuati come segue:

Impianto di colture "a perdere"

Il mantenimento della presenza di colture agrarie destinate all'utilizzo esclusivo da parte dei selvatici, risulta un intervento fondamentale quando si voglia aumentare la capacità portante di un determinato ambiente, in modo tale da consentire un migliore sviluppo soprattutto della piccola selvaggina stanziale.

Tali colture devono essere piantate in zone di transizione tra ambienti aperti e territori coperti da vegetazione arbustiva o arborea, in modo tale che siano facilmente e sicuramente raggiungibili dai selvatici. La scelta deve cadere in quelle formazioni vegetali erbacee o arbustive che non garantiscono fonti alimentari di qualità (brachipodieti, nardeti). Le operazioni colturali necessarie per l'impianto e le successive cure (lavorazioni del terreno, concimazioni possibilmente organiche, ecc.) dovranno essere compiute il minimo necessario e con tecniche non pregiudizievoli la sanità dell'ambiente, tenendo presente che le finalità non sono assolutamente produttive. E' consigliata anche una rotazione tra le colture, avvicinando essenze miglioratrici ad altre depauperanti, in

modo da garantire un miglior stato fitosanitario e una maggior fertilità del terreno.

E' opportuno rivolgersi a sementi non selezionate artificialmente, in modo da consentire una diffusione naturale nelle aree contigue. La scelta dovrà orientarsi invece su razze e varietà locali, ben adattate con l'ambiente ed il più rustiche possibile, anche se dotate di scarsa produttività. Anche la resistenza fitopatologica non risulta indispensabile; la presenza di parassiti crea infatti catene alimentari più complesse ed una maggiore diversità specifica. La composizione floristica deve garantire una disponibilità alimentare per tutto l'anno; di conseguenza le specie impiegate dovranno essere caratterizzate da uno sviluppo e maturazione progressiva.

Tra le principali essenze da impiegare per l'impianto di colture a perdere per lepre e fasianidi, si consigliano erba medica, trifogli, lupinella, vecce pisello di prato, ginestrino, barbabietola da foraggio e tipi NZ, cavolo da foraggio, colza, grano saraceno, frumento, orzo, avena, segale, mais, loietto, loiessa, festuche, erba mazzolina, poe. L'impianto deve assicurare una frammentazione di queste colture su fasce a sviluppo lineare, tale da alternare leguminose, cereali primaverili-estivi, cereali autunno-vernini, colture pluriennali, su ampiezze di 2-3 m per ogni essenza, in modo da creare fasce larghe 10-12 m e lunghe 100-200 m.

L'impianto di colture a perdere può risultare utile anche nella gestione dei popolamenti di ungulati; la formazione di coltivazioni destinate a questi animali in zone particolarmente boscate e relativamente povere di alimenti, consentono di preservare le colture agrarie di reddito dall'azione alimentare di questi selvatici, limitando l'entità dei danni alle coltivazioni.

Tra le specie coltivabili particolarmente appetite dagli ungulati si consigliano cavolo da foraggio, rapa, segale, grano saraceno, mais, graminacee e leguminose foraggere.

Periodica trinciatura della vegetazione degli incolti

Il rinnovo vegetativo di formazioni di scarso valore alimentare (brachipodieti) consente la presenza, anche se per brevi periodi, di giovani ricacci pascolabili, incrementando così l'offerta pabulare.

Il passaggio su queste formazioni di decespugliatori a coltelli o a catene determina la triturazione e il successivo rigoglio vegetativo delle specie presenti, oltre che una naturale concimazione con conseguente aumento della fertilità del terreno. Tali operazioni non devono essere compiute nei periodi di riproduzione dei selvatici, in modo da evitare disturbi e danni diretti alla fauna; i periodi migliori di intervento sono individuabili alla fine dell'inverno, (fine febbraio-

inizio marzo) in modo da consentire un più rapido risveglio vegetativo e una maggiore disponibilità alimentare in questi mesi particolarmente critici per i selvatici. Le aree interessate da tali trinciature periodiche, vanno individuate ai margini di zone boscate, facilmente raggiungibili dai selvatici, e devono assumere uno sviluppo lineare su 70-100 m con ampiezze di 20-30 m. Questi trattamenti se eseguiti con sufficiente frequenza (una-due volte all'anno) limitano la colonizzazione dei terreni abbandonati da parte del bosco. A seguito di tali interventi è anche possibile eseguire una semina di essenze foraggiere rustiche, mediante la tecnica del sod-seeding, consentendo l'insediamento di altre varietà a più alto valore pabulare.

Ripristino e ripulitura di fossi, canali e sorgenti

Gli interventi di questo tipo sono finalizzati al mantenimento di punti di abbeverata naturali indispensabili soprattutto per i fasianidi; la pulizia ed il ripristino di questi punti-acqua deve essere compiuta con attenzione, eliminando solo la vegetazione insediatasi sulle sponde e che non consente l'accesso e il regolare deflusso delle acque. Deve essere comunque mantenuta la formazione ripariale presente sull'argine, che ha le note funzioni di rifugio e nidificazione per numerosi selvatici. L'eliminazione della vegetazione e dei materiali occludenti fossi e canali, deve essere compiuta in periodi e con metodi tali da non causare danno alla fauna selvatica.

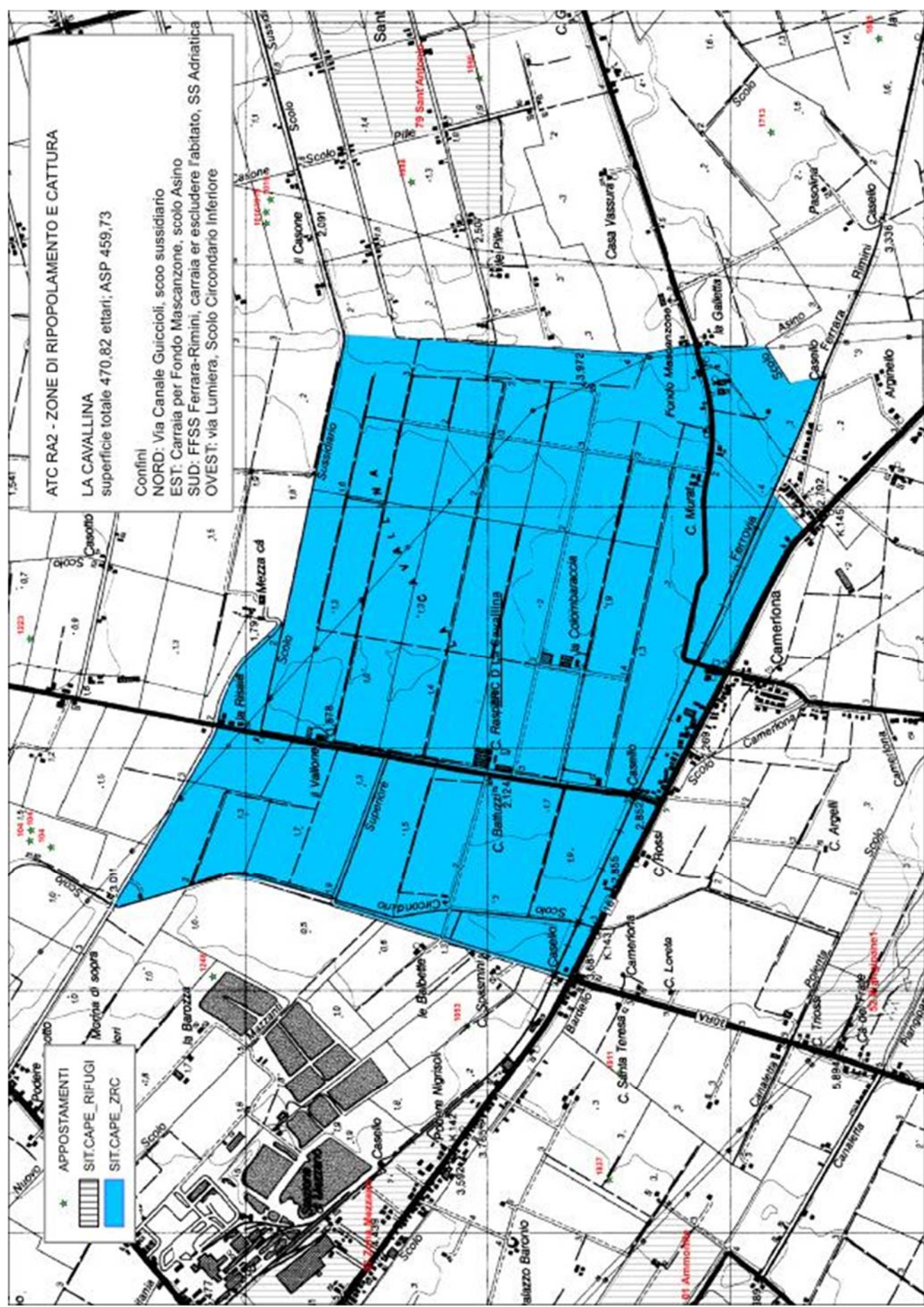
Piano delle immissioni

Dati gli obiettivi dell'area, non sono previste immissioni di starna, fagiano e pernice rossa. Per quanto riguarda la lepre, sulla base dei censimenti che verranno effettuati verrà valutata l'opportunità di procedere a immissioni allo scopo di accelerare il consolidamento di una popolazione autosufficiente.

Piano dei prelievi

Sia per lepri che per fagiani si procede regolarmente alla cattura di un numero di esemplari, da stabilirsi annualmente a seguito degli opportuni censimenti e che non devono ovviamente incidere negativamente sull'incremento annuo.

Segue rappresentazione ZRC in planimetria su ctr scala 1:25.000



ATC RA2 - ZONE DI RIPOPOLAMENTO E CATTURA
LA CAVALLINA
 superficie totale 470,82 ettari; ASP 459,73

Confini
NORD: Via Canale Guiccioli, scoo sussidiario
EST: Carraia per Fondo Mascanzone, scoo Asino
SUD: FFSS Ferrara-Rimini, carraia er escludere l'abitato, SS Adriatica
OVEST: via Lumiera, Scoo Circondario Inferiore

APPOSTAMENTI
 SIT.CAPE_RIFUGI
 SIT.CAPE_ZRC

ZRC DENOMINATA "LA SPRETA"

Motivazione del rinnovo

Salvaguardia dei ceppi di fauna selvatica autoriproducentisi ed oggetto di interventi di salvaguardia nel corso di questi ultimi anni.

Descrizione dei confini della zona

NORD e EST: Via Classicana, via Romea Sud;
SUD: Via Fosso Ghiaia;
OVEST: via Dismano.

Publicazione presso il Comune di Ravenna dell'avviso di proposta di perimetrazione per rinnovo della ZRC denominata "La Spreta".

Si dà atto che ai sensi della deliberazione di Giunta regionale n. 783 del 30 maggio 2016, l'avviso di proposta di perimetrazione ai fini del rinnovo della ZRC denominata "La Spreta" è stato pubblicato all'Albo Pretorio telematico del Comune di Ravenna dall'11 giugno 2016 al 19 agosto 2016. Si ritengono in tal modo assolti gli obblighi di pubblicizzazione previsti dall'art. 19, comma 5, della L.R. n. 8/1994 e successive modifiche ed integrazioni. Si precisa inoltre che rispetto a tale provvedimento non risultano pervenute opposizioni da parte di proprietari o conduttori interessati.

PIANO TECNICO PLURIENNALE DI GESTIONE

Caratteristiche generali della zona

L'area in oggetto ricade nel territorio provinciale di Ravenna, è ubicata all'interno del comprensorio omogeneo CO2-pianura, ricade nell'ATC RA02 Ravennate e interessa amministrativamente il Comune di Ravenna.

Occupa una superficie geografica di ha 698,22 e SASP di ha 588,52 ed è caratterizzata da un uso del suolo (Carta Uso del Suolo Regionale versione 2006) così ripartito:

- coltivi 98,7%;
- zone umide 0,8%;
- conifere 0,5%.

Presenza di Aree di Rete Natura 2000

Confina con il Sito della Rete Natura 2000: IT4070010 SIC-ZPS Pineta di Classe.

Finalità/Obiettivi

Oltre alle finalità ed agli obiettivi istituzionali previsti dalla L. n. 157/1992 e dalla L.R. n. 8/1994 e successive modifiche ed integrazioni, le caratteristiche ambientali e faunistiche della zona in oggetto determinano i seguenti obiettivi gestionali che si prevede di raggiungere nell'arco di 5 anni:

- affermazione e incremento della lepre; tale obiettivo si riterrà raggiunto con densità minime di 10 capi/kmq;
- produzione di fagiano, mediante catture regolari e mediamente costanti.

Piano dei miglioramenti ambientali

Trattandosi di ambiente soggetto a forte valenza agricola, si farà ricorso ad attività atte a fornire alimentazione nelle fasi stagionali di scarsa presenza delle colture, nonché a fornire rifugio, secondo necessità. Considerando sia le caratteristiche ambientali della zona (ampia disponibilità di aree a vegetazione naturale e buona diversità ambientale), sia le esigenze ecologiche delle specie indicate quali prioritarie, gli interventi che verranno privilegiati possono essere individuati come segue:

Impianto di colture "a perdere"

Il mantenimento della presenza di colture agrarie destinate all'utilizzo esclusivo da parte dei selvatici, risulta un intervento fondamentale quando si voglia aumentare la capacità portante di un determinato ambiente, in modo tale da consentire un migliore sviluppo soprattutto della piccola selvaggina stanziale.

Tali colture devono essere piantate in zone di transizione tra ambienti aperti e territori coperti da vegetazione arbustiva o arborea, in modo tale che siano facilmente e sicuramente raggiungibili dai selvatici. La scelta deve cadere in quelle formazioni vegetali erbacee o arbustive che non garantiscono fonti alimentari di qualità (brachipodieti, nardeti). Le operazioni colturali necessarie per l'impianto e le successive cure (lavorazioni del terreno, concimazioni possibilmente organiche, ecc.) dovranno essere compiute il minimo necessario e con tecniche non pregiudizievoli la sanità dell'ambiente, tenendo presente che le finalità non sono assolutamente produttive. E' consigliata anche una rotazione tra le colture, avvicendando essenze miglioratrici ad altre depauperanti, in modo da garantire un miglior stato fitosanitario e una maggior fertilità del terreno.

E' opportuno rivolgersi a sementi non selezionate artificialmente, in modo da consentire una diffusione naturale nelle aree contigue. La scelta dovrà orientarsi invece su razze

e varietà locali, ben adattate con l'ambiente ed il più rustiche possibile, anche se dotate di scarsa produttività. Anche la resistenza fitopatologica non risulta indispensabile; la presenza di parassiti crea infatti catene alimentari più complesse ed una maggiore diversità specifica. La composizione floristica deve garantire una disponibilità alimentare per tutto l'anno; di conseguenza le specie impiegate dovranno essere caratterizzate da uno sviluppo e maturazione progressiva. Tra le principali essenze da impiegare per l'impianto di colture a perdere per lepre e fasianidi, si consigliano erba medica, trifogli, lupinella, vecce pisello di prato, ginestrino, barbabietola da foraggio e tipi NZ, cavolo da foraggio, colza, grano saraceno, frumento, orzo, avena, segale, mais, loietto, loiessa, festuche, erba mazzolina, poe. L'impianto deve assicurare una frammentazione di queste colture su fasce a sviluppo lineare, tale da alternare leguminose, cereali primaverili-estivi, cereali autunno-vernini, colture pluriennali, su ampiezze di 2-3 m per ogni essenza, in modo da creare fasce larghe 10-12 m e lunghe 100-200 m.

L'impianto di colture a perdere può risultare utile anche nella gestione dei popolamenti di ungulati; la formazione di coltivazioni destinate a questi animali in zone particolarmente boscate e relativamente povere di alimenti, consentono di preservare le colture agrarie di reddito dall'azione alimentare di questi selvatici, limitando l'entità dei danni alle coltivazioni.

Tra le specie coltivabili particolarmente appetite dagli ungulati si consigliano cavolo da foraggio, rapa, segale, grano saraceno, mais, graminacee e leguminose foraggiere.

Periodica trinciatura della vegetazione degli incolti

Il rinnovo vegetativo di formazioni di scarso valore alimentare (brachipodieti) consente la presenza, anche se per brevi periodi, di giovani ricacci pascolabili, incrementando così l'offerta pabulare. Il passaggio su queste formazioni di decespugliatori a coltelli o a catene determina la triturazione e il successivo rigoglio vegetativo delle specie presenti, oltre che una naturale concimazione con conseguente aumento della fertilità del terreno. Tali operazioni non devono essere compiute nei periodi di riproduzione dei selvatici, in modo da evitare disturbi e danni diretti alla fauna; i periodi migliori di intervento sono individuabili alla fine dell'inverno, (fine febbraio-inizio marzo) in modo da consentire un più rapido risveglio vegetativo e una maggiore disponibilità alimentare in questi mesi particolarmente critici per i selvatici. Le aree interessate da tali trinciature periodiche, vanno individuate ai margini di zone boscate, facilmente raggiungibili dai selvatici, e devono assumere uno sviluppo lineare su 70-100 m con ampiezze di 20-30 m. Questi trattamenti

se eseguiti con sufficiente frequenza (una-due volte all'anno) limitano la colonizzazione dei terreni abbandonati da parte del bosco. A seguito di tali interventi è anche possibile eseguire una semina di essenze foraggiere rustiche, mediante la tecnica del sod-seeding, consentendo l'insediamento di altre varietà a più alto valore pabulare.

Ripristino e ripulitura di fossi, canali e sorgenti

Gli interventi di questo tipo sono finalizzati al mantenimento di punti di abbeverata naturali indispensabili soprattutto per i fasianidi; la pulizia ed il ripristino di questi punti-acqua deve essere compiuta con attenzione, eliminando solo la vegetazione insediatasi sulle sponde e che non consente l'accesso e il regolare deflusso delle acque. Deve essere comunque mantenuta la formazione ripariale presente sull'argine, che ha le note funzioni di rifugio e nidificazione per numerosi selvatici. L'eliminazione della vegetazione e dei materiali occludenti fossi e canali, deve essere compiuta in periodi e con metodi tali da non causare danno alla fauna selvatica.

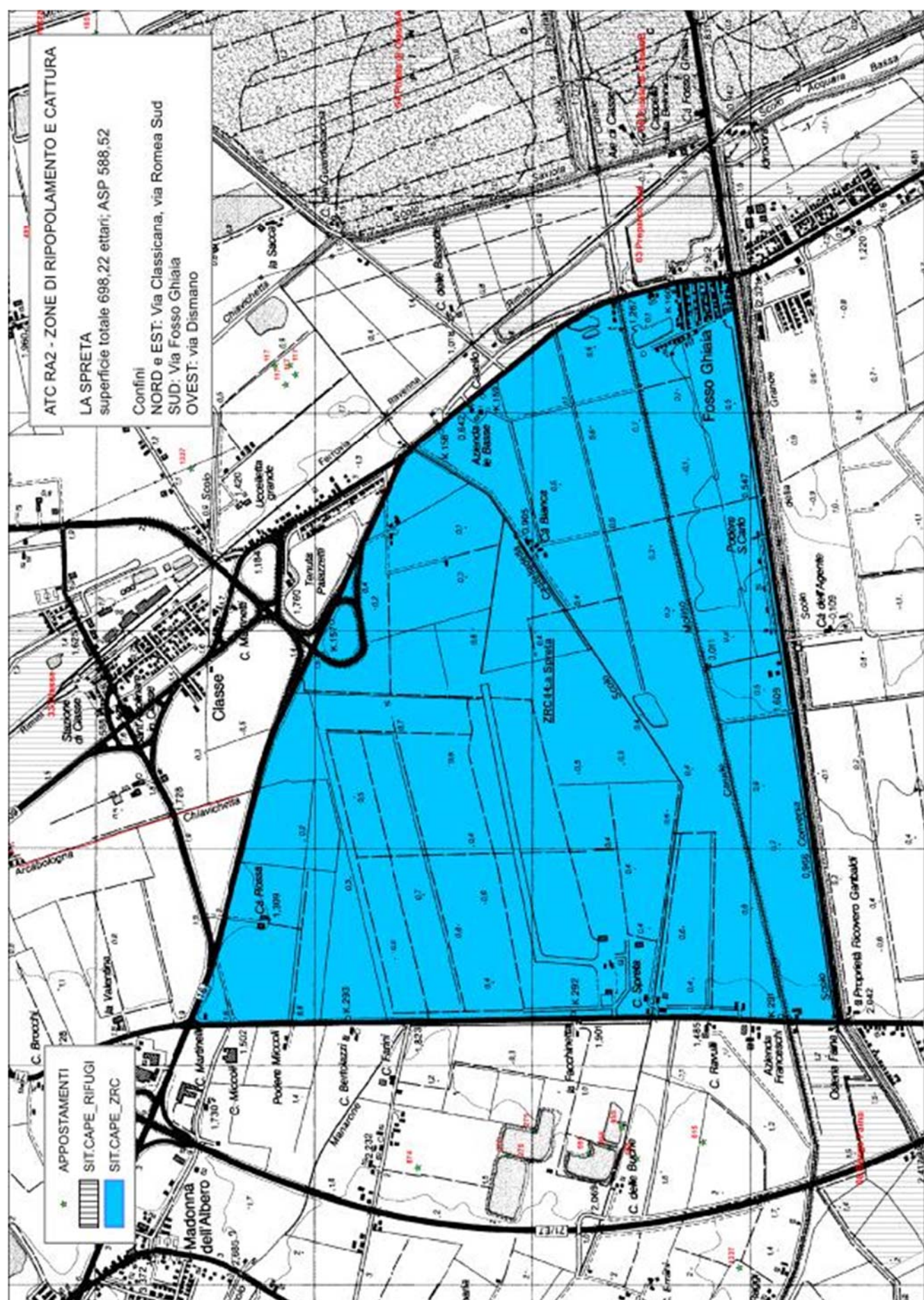
Piano delle immissioni

Dati gli obiettivi dell'area, non sono previste immissioni di starna, fagiano e pernice rossa. Per quanto riguarda la lepre, sulla base dei censimenti che verranno effettuati verrà valutata l'opportunità di procedere a immissioni allo scopo di accelerare il consolidamento di una popolazione autosufficiente.

Piano dei prelievi

Sia per lepri che per fagiani si procede regolarmente alla cattura di un numero di esemplari, da stabilirsi annualmente a seguito degli opportuni censimenti e che non devono ovviamente incidere negativamente sull'incremento annuo.

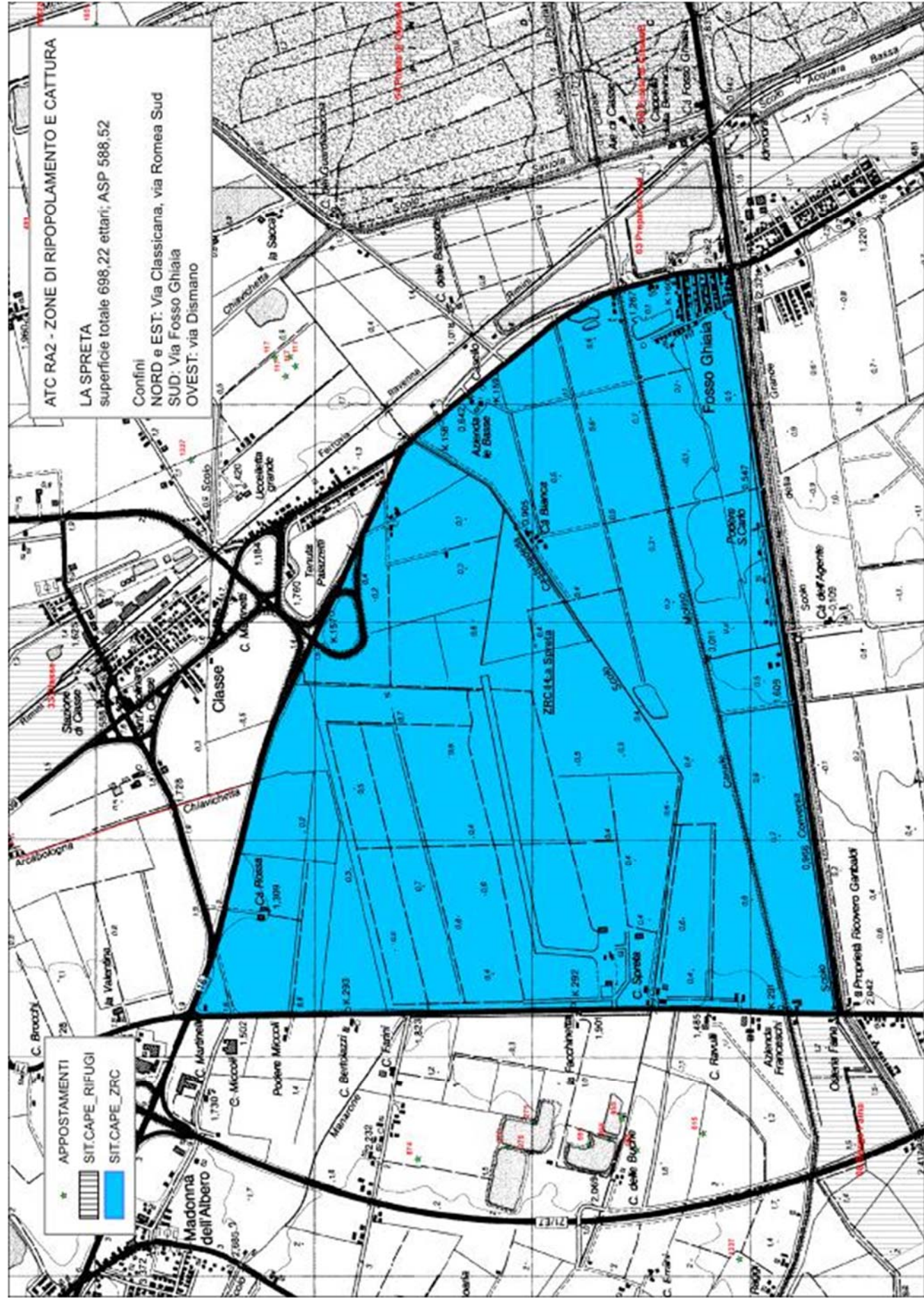
Segue rappresentazione ZRC in planimetria su ctr scala 1:25.000



ATC RAZ - ZONE DI RIPOLAMENTO E CATTURA
LA SPRETA
 superficie totale 698,22 ettari; ASP 588,52

Confini
 NORD e EST: Via Classicana, via Romea Sud
 SUD: Via Fosso Ghiata
 OVEST: via Dismano

- APPOSTAMENTI
- SIT.CAPE_RIFUGI
- SIT.CAPE_ZRC



ZRC DENOMINATA "STANDIANA"

Motivazione del rinnovo

Salvaguardia dei ceppi di fauna selvatica autoriproducentisi ed oggetto di interventi di salvaguardia nel corso di questi ultimi anni.

Descrizione dei confini della zona

NORD: via Fosso Ghiaia
EST: strada statale Adriatica
SUD: via Lunga
OVEST: Via Dismano, via Masullo, carraie e fosso di confine, via Dismano.

Pubblicazione presso il Comune di Ravenna dell'avviso di proposta di perimetrazione per rinnovo della ZRC denominata "Standiana".

Si dà atto che ai sensi della deliberazione di Giunta regionale n. 783 del 30 maggio 2016, l'avviso di proposta di perimetrazione ai fini del rinnovo della ZRC denominata "Standiana" è stato pubblicato all'Albo Pretorio telematico del Comune di Ravenna dall'11 giugno 2016 al 19 agosto 2016. Si ritengono in tal modo assolti gli obblighi di pubblicizzazione previsti dall'art. 19, comma 5, della L.R. n. 8/1994 e successive modifiche ed integrazioni.

Si precisa inoltre che rispetto a tale provvedimento non risultano pervenute opposizioni da parte di proprietari o conduttori interessati.

PIANO TECNICO PLURIENNALE DI GESTIONE

Caratteristiche generali della zona

L'area in oggetto ricade nel territorio provinciale di Ravenna, è ubicata all'interno del comprensorio omogeneo CO2-pianura, ricade nell'ATC RA02 Ravennate e interessa amministrativamente il Comune di Ravenna. Occupa una superficie geografica di ha 1.317,32 e SASP di ha 1.124,35 ed è caratterizzata da un uso del suolo (Carta Uso del Suolo Regionale versione 2006) così ripartito:

- coltivi 78,5%;
- zone umide 18%;
- conifere 3,1%;
- frutteti 0,5%.

Presenza di Aree di Rete Natura 2000

Confina con il Sito della Rete Natura 2000: IT4070010 SIC-ZPS Pineta di Classe.

Finalità/Obiettivi

Oltre alle finalità ed agli obiettivi istituzionali previsti dalla L. n. 157/1992 e dalla L.R. n. 8/1994 e successive modifiche ed integrazioni, le caratteristiche ambientali e faunistiche della zona in oggetto determinano i seguenti obiettivi gestionali che si prevede di raggiungere nell'arco di 5 anni:

- affermazione e incremento della lepore; tale obiettivo si riterrà raggiunto con densità minime di 10 capi/kmq;
- produzione di fagiano, mediante catture regolari e mediamente costanti.

Piano dei miglioramenti ambientali

Trattandosi di ambiente soggetto a forte valenza agricola, si farà ricorso ad attività atte a fornire alimentazione nelle fasi stagionali di scarsa presenza delle colture, nonché a fornire rifugio, secondo necessità. Considerando sia le caratteristiche ambientali della zona (ampia disponibilità di aree a vegetazione naturale e buona diversità ambientale), sia le esigenze ecologiche delle specie indicate quali prioritarie, gli interventi che verranno privilegiati possono essere individuati come segue:

Impianto di colture "a perdere"

Il mantenimento della presenza di colture agrarie destinate all'utilizzo esclusivo da parte dei selvatici, risulta un intervento fondamentale quando si voglia aumentare la capacità portante di un determinato ambiente, in modo tale da consentire un migliore sviluppo soprattutto della piccola selvaggina stanziale.

Tali colture devono essere piantate in zone di transizione tra ambienti aperti e territori coperti da vegetazione arbustiva o arborea, in modo tale che siano facilmente e sicuramente raggiungibili dai selvatici. La scelta deve cadere in quelle formazioni vegetali erbacee o arbustive che non garantiscono fonti alimentari di qualità (brachipodieti, nardeti). Le operazioni colturali necessarie per l'impianto e le successive cure (lavorazioni del terreno, concimazioni possibilmente organiche, ecc.) dovranno essere compiute il minimo necessario e con tecniche non pregiudizievoli la sanità dell'ambiente, tenendo presente che le finalità non sono assolutamente produttive. E' consigliata anche una rotazione tra le colture, avvicinando essenze miglioratrici ad altre depauperanti, in

modo da garantire un miglior stato fitosanitario e una maggior fertilità del terreno.

E' opportuno rivolgersi a sementi non selezionate artificialmente, in modo da consentire una diffusione naturale nelle aree contigue. La scelta dovrà orientarsi invece su razze e varietà locali, ben adattate con l'ambiente ed il più rustiche possibile, anche se dotate di scarsa produttività. Anche la resistenza fitopatologica non risulta indispensabile; la presenza di parassiti crea infatti catene alimentari più complesse ed una maggiore diversità specifica. La composizione floristica deve garantire una disponibilità alimentare per tutto l'anno; di conseguenza le specie impiegate dovranno essere caratterizzate da uno sviluppo e maturazione progressiva. Tra le principali essenze da impiegare per l'impianto di colture a perdere per lepre e fasianidi, si consigliano erba medica, trifogli, lupinella, vecce pisello di prato, ginestrino, barbabietola da foraggio e tipi NZ, cavolo da foraggio, colza, grano saraceno, frumento, orzo, avena, segale, mais, loietto, loiessa, festucche, erba mazzolina, poe. L'impianto deve assicurare una frammentazione di queste colture su fasce a sviluppo lineare, tale da alternare leguminose, cereali primaverili-estivi, cereali autunno-vernini, colture pluriennali, su ampiezze di 2-3 m per ogni essenza, in modo da creare fasce larghe 10-12 m e lunghe 100-200 m. L'impianto di colture a perdere può risultare utile anche nella gestione dei popolamenti di ungulati; la formazione di coltivazioni destinate a questi animali in zone particolarmente boscate e relativamente povere di alimenti, consentono di preservare le colture agrarie di reddito dall'azione alimentare di questi selvatici, limitando l'entità dei danni alle coltivazioni.

Tra le specie coltivabili particolarmente appetite dagli ungulati si consigliano cavolo da foraggio, rapa, segale, grano saraceno, mais, graminacee e leguminose foraggiere.

Periodica trinciatura della vegetazione degli incolti

Il rinnovo vegetativo di formazioni di scarso valore alimentare (brachipodieti) consente la presenza, anche se per brevi periodi, di giovani ricacci pascolabili, incrementando così l'offerta pabulare. Il passaggio su queste formazioni di decespugliatori a coltelli o a catene determina la triturazione e il successivo rigoglio vegetativo delle specie presenti, oltre che una naturale concimazione con conseguente aumento della fertilità del terreno. Tali operazioni non devono essere compiute nei periodi di riproduzione dei selvatici, in modo da evitare disturbi e danni diretti alla fauna; i periodi migliori di intervento sono individuabili alla fine dell'inverno, (fine febbraio-inizio marzo) in modo da consentire un più rapido risveglio vegetativo e una maggiore disponibilità alimentare in questi mesi particolarmente critici per i selvatici. Le

aree interessate da tali trinciature periodiche, vanno individuate ai margini di zone boscate, facilmente raggiungibili dai selvatici, e devono assumere uno sviluppo lineare su 70-100 m con ampiezze di 20-30 m. Questi trattamenti se eseguiti con sufficiente frequenza (una-due volte all'anno) limitano la colonizzazione dei terreni abbandonati da parte del bosco. A seguito di tali interventi è anche possibile eseguire una semina di essenze foraggiere rustiche, mediante la tecnica del sod-seeding, consentendo l'insediamento di altre varietà a più alto valore pabulare.

Ripristino e ripulitura di fossi, canali e sorgenti

Gli interventi di questo tipo sono finalizzati al mantenimento di punti di abbeverata naturali indispensabili soprattutto per i fasianidi; la pulizia ed il ripristino di questi punti-acqua deve essere compiuta con attenzione, eliminando solo la vegetazione insediatasi sulle sponde e che non consente l'accesso e il regolare deflusso delle acque. Deve essere comunque mantenuta la formazione ripariale presente sull'argine, che ha le note funzioni di rifugio e nidificazione per numerosi selvatici. L'eliminazione della vegetazione e dei materiali occludenti fossi e canali, deve essere compiuta in periodi e con metodi tali da non causare danno alla fauna selvatica.

Piano delle immissioni

Dati gli obiettivi dell'area, non sono previste immissioni di starna, fagiano e pernice rossa. Per quanto riguarda la lepre, sulla base dei censimenti che verranno effettuati verrà valutata l'opportunità di procedere a immissioni allo scopo di accelerare il consolidamento di una popolazione autosufficiente.

Piano dei prelievi

Sia per lepri che per fagiani si procede regolarmente alla cattura di un numero di esemplari, da stabilirsi annualmente a seguito degli opportuni censimenti e che non devono ovviamente incidere negativamente sull'incremento annuo.

Segue rappresentazione ZRC in planimetria su ctr scala 1:25.000

ZRC DENOMINATA "TAGLIO CORELLI"

Motivazione del rinnovo

Salvaguardia dei ceppi di fauna selvatica autoriproducentisi ed oggetto di interventi di salvaguardia nel corso di questi ultimi anni.

Descrizione dei confini della zona

NORD: via Reale
NORD-EST: via Reale
SUD-EST: scolo Canalina
SUD: ferrovia
OVEST: Canale dei Mulini.

Pubblicazione presso il Comune di Alfonsine dell'avviso di proposta di perimetrazione per rinnovo della ZRC denominata "Taglio Corelli".

Si dà atto che ai sensi della deliberazione di Giunta regionale n. 783 del 30 maggio 2016, l'avviso di proposta di perimetrazione ai fini del rinnovo della ZRC denominata "Taglio Corelli" è stato pubblicato all'Albo Pretorio telematico del Comune di Alfonsine dal 16 giugno 2016 al 24 agosto 2016.

Si ritengono in tal modo assolti gli obblighi di pubblicizzazione previsti dall'art. 19, comma 5, della L.R. n. 8/1994 e successive modifiche ed integrazioni.

Si precisa inoltre che rispetto a tale provvedimento non risultano pervenute opposizioni da parte di proprietari o conduttori interessati.

PIANO TECNICO PLURIENNALE DI GESTIONE

Caratteristiche generali della zona

L'area in oggetto ricade nel territorio provinciale di Ravenna, è ubicata all'interno del comprensorio omogeneo CO2-pianura, ricade nell'ATC RA01 Lughese e interessa amministrativamente il Comune di Alfonsine. Occupa una superficie geografica e ASP di ha 111,22 ed è caratterizzata da un uso del suolo (Carta Uso del Suolo Regionale versione 2006) così ripartito:

- coltivi 65,9%;
- frutteti 27,2%;
- zone umide 6,9%.

Presenza di Aree di Rete Natura 2000

Confina con il Sito della Rete Natura 2000: IT4070021 SIC-ZPS Biotopi di Alfonsine e Fiume Reno.

Finalità/Obiettivi

Oltre alle finalità ed agli obiettivi istituzionali previsti dalla L. n. 157/1992 e dalla L.R. n. 8/1994 e successive modifiche ed integrazioni, le caratteristiche ambientali e faunistiche della zona in oggetto determinano i seguenti obiettivi gestionali che si prevede di raggiungere nell'arco di 5 anni:

- affermazione e incremento della lepore; tale obiettivo si riterrà raggiunto con densità minime di 10 capi/kmq;
- produzione di fagiano, mediante catture regolari e mediamente costanti.

Piano dei miglioramenti ambientali

Trattandosi di ambiente soggetto a forte valenza agricola, si farà ricorso ad attività atte a fornire alimentazione nelle fasi stagionali di scarsa presenza delle colture, nonché a fornire rifugio, secondo necessità. Considerando sia le caratteristiche ambientali della zona (ampia disponibilità di aree a vegetazione naturale e buona diversità ambientale), sia le esigenze ecologiche delle specie indicate quali prioritarie, gli interventi che verranno privilegiati possono essere individuati come segue:

Impianto di colture "a perdere"

Il mantenimento della presenza di colture agrarie destinate all'utilizzo esclusivo da parte dei selvatici, risulta un intervento fondamentale quando si voglia aumentare la capacità portante di un determinato ambiente, in modo tale da consentire un migliore sviluppo soprattutto della piccola selvaggina stanziale.

Tali colture devono essere piantate in zone di transizione tra ambienti aperti e territori coperti da vegetazione arbustiva o arborea, in modo tale che siano facilmente e sicuramente raggiungibili dai selvatici. La scelta deve cadere in quelle formazioni vegetali erbacee o arbustive che non garantiscono fonti alimentari di qualità (brachipodieti, nardeti). Le operazioni colturali necessarie per l'impianto e le successive cure (lavorazioni del terreno, concimazioni possibilmente organiche, ecc.) dovranno essere compiute il minimo necessario e con tecniche non pregiudizievoli la sanità dell'ambiente, tenendo presente che le finalità non sono assolutamente produttive. E' consigliata anche una rotazione tra le colture, avvicinando essenze miglioratrici ad altre depauperanti, in

modo da garantire un miglior stato fitosanitario e una maggior fertilità del terreno.

E' opportuno rivolgersi a sementi non selezionate artificialmente, in modo da consentire una diffusione naturale nelle aree contigue. La scelta dovrà orientarsi invece su razze e varietà locali, ben adattate con l'ambiente ed il più rustiche possibile, anche se dotate di scarsa produttività. Anche la resistenza fitopatologica non risulta indispensabile; la presenza di parassiti crea infatti catene alimentari più complesse ed una maggiore diversità specifica. La composizione floristica deve garantire una disponibilità alimentare per tutto l'anno; di conseguenza le specie impiegate dovranno essere caratterizzate da uno sviluppo e maturazione progressiva. Tra le principali essenze da impiegare per l'impianto di colture a perdere per lepre e fasianidi, si consigliano erba medica, trifogli, lupinella, vecce pisello di prato, ginestrino, barbabietola da foraggio e tipi NZ, cavolo da foraggio, colza, grano saraceno, frumento, orzo, avena, segale, mais, loietto, loiessa, festuche, erba mazzolina, poe. L'impianto deve assicurare una frammentazione di queste colture su fasce a sviluppo lineare, tale da alternare leguminose, cereali primaverili-estivi, cereali autunno-vernini, colture pluriennali, su ampiezze di 2-3 m per ogni essenza, in modo da creare fasce larghe 10-12 m e lunghe 100-200 m. L'impianto di colture a perdere può risultare utile anche nella gestione dei popolamenti di ungulati; la formazione di coltivazioni destinate a questi animali in zone particolarmente boscate e relativamente povere di alimenti, consentono di preservare le colture agrarie di reddito dall'azione alimentare di questi selvatici, limitando l'entità dei danni alle coltivazioni.

Tra le specie coltivabili particolarmente appetite dagli ungulati si consigliano cavolo da foraggio, rapa, segale, grano saraceno, mais, graminacee e leguminose foraggiere.

Periodica trinciatura della vegetazione degli incolti

Il rinnovo vegetativo di formazioni di scarso valore alimentare (brachipodieti) consente la presenza, anche se per brevi periodi, di giovani ricacci pascolabili, incrementando così l'offerta pabulare. Il passaggio su queste formazioni di decespugliatori a coltelli o a catene determina la triturazione e il successivo rigoglio vegetativo delle specie presenti, oltre che una naturale concimazione con conseguente aumento della fertilità del terreno. Tali operazioni non devono essere compiute nei periodi di riproduzione dei selvatici, in modo da evitare disturbi e danni diretti alla fauna; i periodi migliori di intervento sono individuabili alla fine dell'inverno, (fine febbraio-inizio marzo) in modo da consentire un più rapido risveglio vegetativo e una maggiore disponibilità alimentare in questi mesi particolarmente critici per i selvatici. Le

aree interessate da tali trinciature periodiche, vanno individuate ai margini di zone boscate, facilmente raggiungibili dai selvatici, e devono assumere uno sviluppo lineare su 70-100 m con ampiezze di 20-30 m. Questi trattamenti se eseguiti con sufficiente frequenza (una-due volte all'anno) limitano la colonizzazione dei terreni abbandonati da parte del bosco. A seguito di tali interventi è anche possibile eseguire una semina di essenze foraggiere rustiche, mediante la tecnica del sod-seeding, consentendo l'insediamento di altre varietà a più alto valore pabulare.

Ripristino e ripulitura di fossi, canali e sorgenti

Gli interventi di questo tipo sono finalizzati al mantenimento di punti di abbeverata naturali indispensabili soprattutto per i fasianidi; la pulizia ed il ripristino di questi punti-acqua deve essere compiuta con attenzione, eliminando solo la vegetazione insediatasi sulle sponde e che non consente l'accesso e il regolare deflusso delle acque. Deve essere comunque mantenuta la formazione ripariale presente sull'argine, che ha le note funzioni di rifugio e nidificazione per numerosi selvatici. L'eliminazione della vegetazione e dei materiali occludenti fossi e canali, deve essere compiuta in periodi e con metodi tali da non causare danno alla fauna selvatica.

Piano delle immissioni

Dati gli obiettivi dell'area, non sono previste immissioni di starna, fagiano e pernice rossa. Per quanto riguarda la lepre, sulla base dei censimenti che verranno effettuati verrà valutata l'opportunità di procedere a immissioni allo scopo di accelerare il consolidamento di una popolazione autosufficiente.

Piano dei prelievi

Sia per lepri che per fagiani si procede regolarmente alla cattura di un numero di esemplari, da stabilirsi annualmente a seguito degli opportuni censimenti e che non devono ovviamente incidere negativamente sull'incremento annuo.

Segue rappresentazione ZRC in planimetria su ctr scala 1:25.000

ZRC DENOMINATA "TAMERICI"

Motivazione del rinnovo

Salvaguardia dei ceppi di fauna selvatica autoriproducentisi ed oggetto di interventi di salvaguardia nel corso di questi ultimi anni.

Descrizione dei confini della zona

NORD: confine di Provincia;
EST: via Passetto;
SUD: argine sinistro Canale Destra Reno;
OVEST: Via Canal Fusignano.

Pubblicazione presso il Comune di Alfonsine dell'avviso di proposta di perimetrazione per rinnovo della ZRC denominata "Tamerici".

Si dà atto che ai sensi della deliberazione di Giunta regionale n. 783 del 30 maggio 2016, l'avviso di proposta di perimetrazione ai fini del rinnovo della ZRC denominata "Tamerici" è stato pubblicato all'Albo Pretorio telematico del Comune di Alfonsine dal 16 giugno 2016 al 24 Agosto 2016. Si ritengono in tal modo assolti gli obblighi di pubblicizzazione previsti dall'art. 19, comma 5, della L.R. n. 8/1994 e successive modifiche ed integrazioni. Si precisa inoltre che rispetto a tale provvedimento non risultano pervenute opposizioni da parte di proprietari o conduttori interessati.

PIANO TECNICO PLURIENNALE DI GESTIONE

Caratteristiche generali della zona

L'area in oggetto ricade nel territorio provinciale di Ravenna, è ubicata all'interno del comprensorio omogeneo CO2-pianura, ricade nell'ATC RA01 Lughese e interessa amministrativamente il Comune di Alfonsine. Occupa una superficie geografica e ASP di ha 183,74 ed è caratterizzata da un uso del suolo (Carta Uso del Suolo Regionale versione 2006) così ripartito:

- coltivi 82,7%;
- frutteti 6,8%;
- zone umide 10,5%.

Presenza di Aree di Rete Natura 2000

Confina con il Sito della Rete Natura 2000: IT4070021 SIC-ZPS Biotopi di Alfonsine e Fiume Reno.

Finalità/Obiettivi

Oltre alle finalità ed agli obiettivi istituzionali previsti dalla L. n. 157/1992 e dalla L.R. n. 8/1994 e successive modifiche ed integrazioni, le caratteristiche ambientali e faunistiche della zona in oggetto determinano i seguenti obiettivi gestionali che si prevede di raggiungere nell'arco di 5 anni:

- affermazione e incremento della lepore; tale obiettivo si riterrà raggiunto con densità minime di 10 capi/kmq;
- produzione di fagiano, mediante catture regolari e mediamente costanti.

Piano dei miglioramenti ambientali

Trattandosi di ambiente soggetto a forte valenza agricola, si farà ricorso ad attività atte a fornire alimentazione nelle fasi stagionali di scarsa presenza delle colture, nonché a fornire rifugio, secondo necessità. Considerando sia le caratteristiche ambientali della zona (ampia disponibilità di aree a vegetazione naturale e buona diversità ambientale), sia le esigenze ecologiche delle specie indicate quali prioritarie, gli interventi che verranno privilegiati possono essere individuati come segue:

Impianto di colture "a perdere"

Il mantenimento della presenza di colture agrarie destinate all'utilizzo esclusivo da parte dei selvatici, risulta un intervento fondamentale quando si voglia aumentare la capacità portante di un determinato ambiente, in modo tale da consentire un migliore sviluppo soprattutto della piccola selvaggina stanziale.

Tali colture devono essere piantate in zone di transizione tra ambienti aperti e territori coperti da vegetazione arbustiva o arborea, in modo tale che siano facilmente e sicuramente raggiungibili dai selvatici. La scelta deve cadere in quelle formazioni vegetali erbacee o arbustive che non garantiscono fonti alimentari di qualità (brachipodieti, nardeti). Le operazioni colturali necessarie per l'impianto e le successive cure (lavorazioni del terreno, concimazioni possibilmente organiche, ecc.) dovranno essere compiute il minimo necessario e con tecniche non pregiudizievoli la sanità dell'ambiente, tenendo presente che le finalità non sono assolutamente produttive. E' consigliata anche una rotazione tra le colture, avvicinando essenze miglioratrici ad altre depauperanti, in modo da garantire un miglior stato fitosanitario e una maggior fertilità del terreno.

E' opportuno rivolgersi a sementi non selezionate artificialmente, in modo da consentire una diffusione naturale nelle aree contigue. La scelta dovrà orientarsi invece su razze

e varietà locali, ben adattate con l'ambiente ed il più rustiche possibile, anche se dotate di scarsa produttività. Anche la resistenza fitopatologica non risulta indispensabile; la presenza di parassiti crea infatti catene alimentari più complesse ed una maggiore diversità specifica. La composizione floristica deve garantire una disponibilità alimentare per tutto l'anno; di conseguenza le specie impiegate dovranno essere caratterizzate da uno sviluppo e maturazione progressiva. Tra le principali essenze da impiegare per l'impianto di colture a perdere per lepre e fasianidi, si consigliano erba medica, trifogli, lupinella, vecce pisello di prato, ginestrino, barbabietola da foraggio e tipi NZ, cavolo da foraggio, colza, grano saraceno, frumento, orzo, avena, segale, mais, loietto, loiessa, festuche, erba mazzolina, poe. L'impianto deve assicurare una frammentazione di queste colture su fasce a sviluppo lineare, tale da alternare leguminose, cereali primaverili-estivi, cereali autunno-vernini, colture pluriennali, su ampiezze di 2-3 m per ogni essenza, in modo da creare fasce larghe 10-12 m e lunghe 100-200 m. L'impianto di colture a perdere può risultare utile anche nella gestione dei popolamenti di ungulati; la formazione di coltivazioni destinate a questi animali in zone particolarmente boscate e relativamente povere di alimenti, consentono di preservare le colture agrarie di reddito dall'azione alimentare di questi selvatici, limitando l'entità dei danni alle coltivazioni. Tra le specie coltivabili particolarmente appetite dagli ungulati si consigliano cavolo da foraggio, rapa, segale, grano saraceno, mais, graminacee e leguminose foraggiere.

Periodica trinciatura della vegetazione degli incolti

Il rinnovo vegetativo di formazioni di scarso valore alimentare (brachipodieti) consente la presenza, anche se per brevi periodi, di giovani ricacci pascolabili, incrementando così l'offerta pabulare. Il passaggio su queste formazioni di decespugliatori a coltelli o a catene determina la triturazione e il successivo rigoglio vegetativo delle specie presenti, oltre che una naturale concimazione con conseguente aumento della fertilità del terreno. Tali operazioni non devono essere compiute nei periodi di riproduzione dei selvatici, in modo da evitare disturbi e danni diretti alla fauna; i periodi migliori di intervento sono individuabili alla fine dell'inverno, (fine febbraio-inizio marzo) in modo da consentire un più rapido risveglio vegetativo e una maggiore disponibilità alimentare in questi mesi particolarmente critici per i selvatici. Le aree interessate da tali trinciature periodiche, vanno individuate ai margini di zone boscate, facilmente raggiungibili dai selvatici, e devono assumere uno sviluppo lineare su 70-100 m con ampiezze di 20-30 m. Questi trattamenti se eseguiti con sufficiente frequenza (una-due volte all'anno)

limitano la colonizzazione dei terreni abbandonati da parte del bosco. A seguito di tali interventi è anche possibile eseguire una semina di essenze foraggiere rustiche, mediante la tecnica del sod-seeding, consentendo l'insediamento di altre varietà a più alto valore pabulare.

Ripristino e ripulitura di fossi, canali e sorgenti

Gli interventi di questo tipo sono finalizzati al mantenimento di punti di abbeverata naturali indispensabili soprattutto per i fasianidi; la pulizia ed il ripristino di questi punti-acqua deve essere compiuta con attenzione, eliminando solo la vegetazione insediatasi sulle sponde e che non consente l'accesso e il regolare deflusso delle acque. Deve essere comunque mantenuta la formazione ripariale presente sull'argine, che ha le note funzioni di rifugio e nidificazione per numerosi selvatici. L'eliminazione della vegetazione e dei materiali occludenti fossi e canali, deve essere compiuta in periodi e con metodi tali da non causare danno alla fauna selvatica.

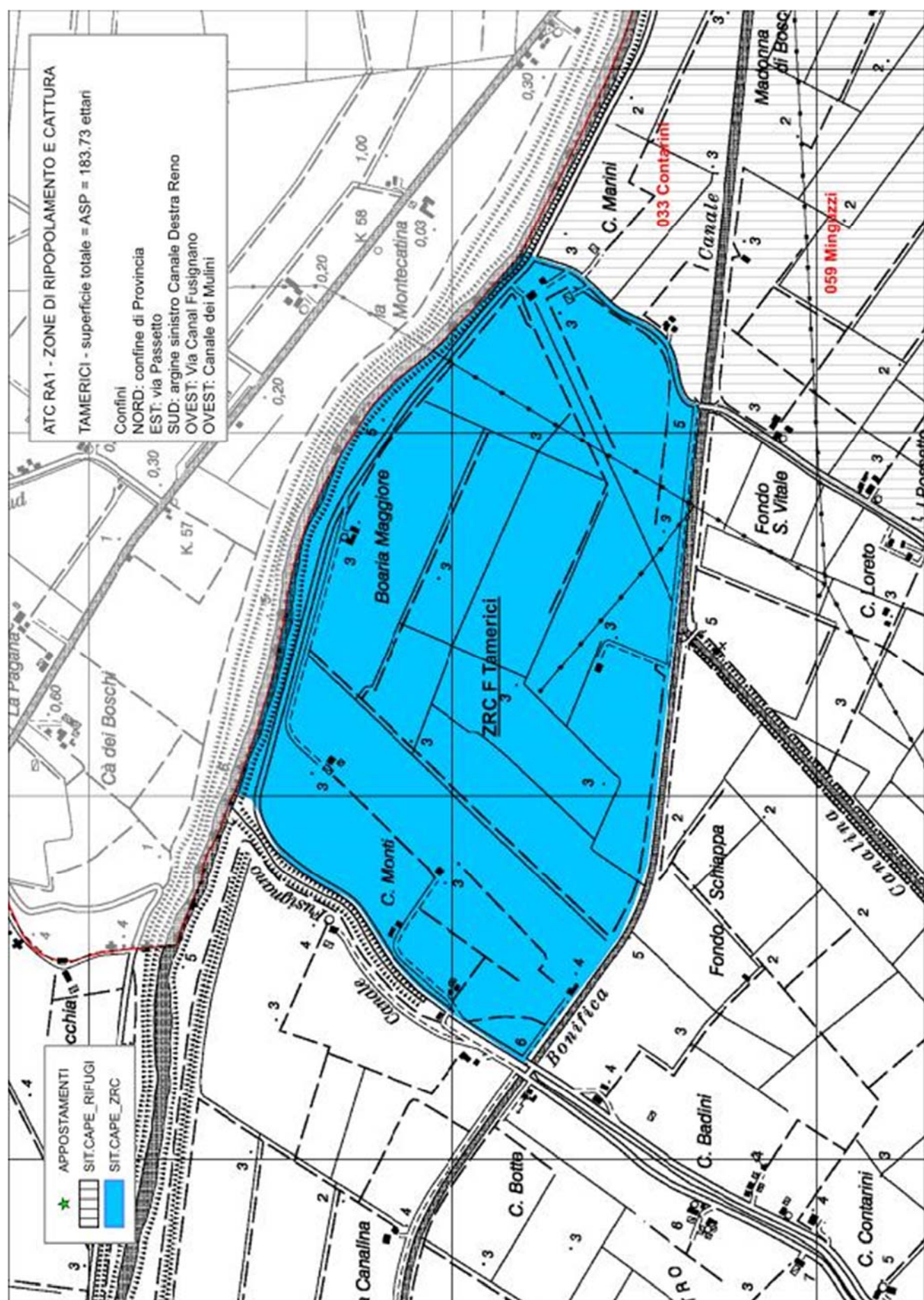
Piano delle immissioni

Dati gli obiettivi dell'area, non sono previste immissioni di starna, fagiano e pernice rossa. Per quanto riguarda la lepre, sulla base dei censimenti che verranno effettuati verrà valutata l'opportunità di procedere a immissioni allo scopo di accelerare il consolidamento di una popolazione autosufficiente.

Piano dei prelievi

Sia per lepri che per fagiani si procede regolarmente alla cattura di un numero di esemplari, da stabilirsi annualmente a seguito degli opportuni censimenti e che non devono ovviamente incidere negativamente sull'incremento annuo.

Segue rappresentazione ZRC in planimetria su ctr scala 1:25.000



ATC RA1 - ZONE DI RIPOPOLAMENTO E CATTURA
TAMERICI - superficie totale = ASP = 183,73 ettari
 Confini
 NORD: confine di Provincia
 EST: via Passetto
 SUD: argine sinistro Canale Destra Reno
 OVEST: Via Canal Fusignano
 OVEST: Canale dei Mulini

APPOSTAMENTI
 ★ SIT.CAPE_RIFUGI
 SIT.CAPE_ZRC

ZRC DENOMINATA "TORANELLO"

Motivazione del rinnovo

Salvaguardia dei ceppi di fauna selvatica autoriproducentisi ed oggetto di interventi di salvaguardia nel corso di questi ultimi anni

Descrizione dei confini della zona

NORD: Confine con la provincia di Bologna fino a incrociare via Caduti di Toranello;
EST: via Caduti di Toranello fino a "Località Bassotta";
SUD/OVEST: da "Località Bassotta" risalire la carraia a nord della casa escludendo il boschetto fino al laghetto e da qui proseguire sulla carraia che delimita i coltivi fino al confine con la provincia di Bologna (includere nel rifugio il laghetto e i coltivi a NORD/EST della carraia stessa);
OVEST: confine con la provincia di Bologna.

Pubblicazione presso il Comune di Riolo Terme dell'avviso di proposta di perimetrazione per rinnovo della ZRC denominata "Toranello".

Si dà atto che ai sensi della deliberazione di Giunta regionale n. 783 del 30 maggio 2016, l'avviso di proposta di perimetrazione ai fini del rinnovo della ZRC denominata "Toranello" è stato pubblicato all'Albo Pretorio telematico del Comune di Riolo Terme dal 7 luglio 2016 al 22 luglio 2016. Si ritengono in tal modo assolti gli obblighi di pubblicizzazione previsti dall'art. 19, comma 5, della L.R. n. 8/1994 e successive modifiche ed integrazioni. Si precisa inoltre che rispetto a tale provvedimento non risultano pervenute opposizioni da parte di proprietari o conduttori interessati.

PIANO TECNICO PLURIENNALE DI GESTIONE

Caratteristiche generali della zona

L'area in oggetto ricade nel territorio provinciale di Ravenna, è ubicata all'interno del comprensorio omogeneo C03-collina, ricade nell'ATC RA03 Faentino e interessa amministrativamente il Comune di Riolo Terme. Occupa una superficie geografica di ha 195,59 e SASP di ha 183,65 ed è caratterizzata da un uso del suolo (Carta Uso del Suolo Regionale versione 2006) così ripartito:

- coltivi 60,2%;
- latifoglie 12,9%;

- frutteti 12,3%;
- vigneti 7,8%;
- zone calanchive 4,1%;
- zone umide 2,7%;
- prati 0,1%.

Presenza di Aree di Rete Natura 2000

Non sono inclusi né confinanti Siti della Rete Natura 2000.

Finalità/Obiettivi

Oltre alle finalità ed agli obiettivi istituzionali previsti dalla L. n. 157/1992 e dalla L.R. n. 8/1994 e successive modifiche ed integrazioni, le caratteristiche ambientali e faunistiche della zona in oggetto determinano i seguenti obiettivi gestionali che si prevede di raggiungere nell'arco di 5 anni:

- affermazione e incremento della lepore; tale obiettivo si riterrà raggiunto con densità minime di 10 capi/kmq;
- produzione di fagiano, mediante catture regolari e mediamente costanti.

Piano dei miglioramenti ambientali

Trattandosi di ambiente soggetto a forte valenza agricola, si farà ricorso ad attività atte a fornire alimentazione nelle fasi stagionali di scarsa presenza delle colture, nonché a fornire rifugio, secondo necessità. Considerando sia le caratteristiche ambientali della zona (ampia disponibilità di aree a vegetazione naturale e buona diversità ambientale), sia le esigenze ecologiche delle specie indicate quali prioritarie, gli interventi che verranno privilegiati possono essere individuati come segue:

Impianto di colture "a perdere"

Il mantenimento della presenza di colture agrarie destinate all'utilizzo esclusivo da parte dei selvatici, risulta un intervento fondamentale quando si voglia aumentare la capacità portante di un determinato ambiente, in modo tale da consentire un migliore sviluppo soprattutto della piccola selvaggina stanziale. Tali colture devono essere piantate in zone di transizione tra ambienti aperti e territori coperti da vegetazione arbustiva o arborea, in modo tale che siano facilmente e sicuramente raggiungibili dai selvatici. La scelta deve cadere in quelle formazioni vegetali erbacee o arbustive che non garantiscono fonti alimentari di qualità (brachipodietici, nardetici). Le operazioni colturali necessarie per l'impianto e le successive cure (lavorazioni del terreno, concimazioni possibilmente organiche, ecc.) dovranno essere

compiute il minimo necessario e con tecniche non pregiudizievoli la sanità dell'ambiente, tenendo presente che le finalità non sono assolutamente produttive. E' consigliata anche una rotazione tra le colture, avvicinando essenze miglioratrici ad altre depauperanti, in modo da garantire un miglior stato fitosanitario e una maggior fertilità del terreno.

E' opportuno rivolgersi a sementi non selezionate artificialmente, in modo da consentire una diffusione naturale nelle aree contigue. La scelta dovrà orientarsi invece su razze e varietà locali, ben adattate con l'ambiente ed il più rustiche possibile, anche se dotate di scarsa produttività. Anche la resistenza fitopatologica non risulta indispensabile; la presenza di parassiti crea infatti catene alimentari più complesse ed una maggiore diversità specifica. La composizione floristica deve garantire una disponibilità alimentare per tutto l'anno; di conseguenza le specie impiegate dovranno essere caratterizzate da uno sviluppo e maturazione progressiva. Tra le principali essenze da impiegare per l'impianto di colture a perdere per lepre e fasianidi, si consigliano erba medica, trifogli, lupinella, vecce pisello di prato, ginestrino, barbabietola da foraggio e tipi NZ, cavolo da foraggio, colza, grano saraceno, frumento, orzo, avena, segale, mais, loietto, loiessa, festuche, erba mazzolina, poe. L'impianto deve assicurare una frammentazione di queste colture su fasce a sviluppo lineare, tale da alternare leguminose, cereali primaverili-estivi, cereali autunno-vernini, colture pluriennali, su ampiezze di 2-3 m per ogni essenza, in modo da creare fasce larghe 10-12 m e lunghe 100-200 m. L'impianto di colture a perdere può risultare utile anche nella gestione dei popolamenti di ungulati; la formazione di coltivazioni destinate a questi animali in zone particolarmente boscate e relativamente povere di alimenti, consentono di preservare le colture agrarie di reddito dall'azione alimentare di questi selvatici, limitando l'entità dei danni alle coltivazioni. Tra le specie coltivabili particolarmente appetite dagli ungulati si consigliano cavolo da foraggio, rapa, segale, grano saraceno, mais, graminacee e leguminose foraggiere.

Periodica trinciatura della vegetazione degli incolti

Il rinnovo vegetativo di formazioni di scarso valore alimentare (brachipodieti) consente la presenza, anche se per brevi periodi, di giovani ricacci pascolabili, incrementando così l'offerta pabulare. Il passaggio su queste formazioni di decespugliatori a coltelli o a catene determina la triturazione e il successivo rigoglio vegetativo delle specie presenti, oltre che una naturale concimazione con conseguente aumento della fertilità del terreno. Tali operazioni non devono essere compiute nei periodi di riproduzione dei selvatici, in modo da

evitare disturbi e danni diretti alla fauna; i periodi migliori di intervento sono individuabili alla fine dell'inverno, (fine febbraio-inizio marzo) in modo da consentire un più rapido risveglio vegetativo e una maggiore disponibilità alimentare in questi mesi particolarmente critici per i selvatici. Le aree interessate da tali trinciature periodiche, vanno individuate ai margini di zone boscate, facilmente raggiungibili dai selvatici, e devono assumere uno sviluppo lineare su 70-100 m con ampiezze di 20-30 m. Questi trattamenti se eseguiti con sufficiente frequenza (una-due volte all'anno) limitano la colonizzazione dei terreni abbandonati da parte del bosco. A seguito di tali interventi è anche possibile eseguire una semina di essenze foraggiere rustiche, mediante la tecnica del sod-seeding, consentendo l'insediamento di altre varietà a più alto valore pabulare.

Ripristino e ripulitura di fossi, canali e sorgenti

Gli interventi di questo tipo sono finalizzati al mantenimento di punti di abbeverata naturali indispensabili soprattutto per i fasianidi; la pulizia ed il ripristino di questi punti-acqua deve essere compiuta con attenzione, eliminando solo la vegetazione insediatasi sulle sponde e che non consente l'accesso e il regolare deflusso delle acque. Deve essere comunque mantenuta la formazione ripariale presente sull'argine, che ha le note funzioni di rifugio e nidificazione per numerosi selvatici. L'eliminazione della vegetazione e dei materiali occludenti fossi e canali, deve essere compiuta in periodi e con metodi tali da non causare danno alla fauna selvatica.

Piano delle immissioni

Dati gli obiettivi dell'area, non sono previste immissioni di starna, fagiano e pernice rossa. Per quanto riguarda la lepre, sulla base dei censimenti che verranno effettuati verrà valutata l'opportunità di procedere a immissioni allo scopo di accelerare il consolidamento di una popolazione autosufficiente.

Piano dei prelievi

Sia per lepri che per fagiani si procede regolarmente alla cattura di un numero di esemplari, da stabilirsi annualmente a seguito degli opportuni censimenti e che non devono ovviamente incidere negativamente sull'incremento annuo.

Segue rappresentazione ZRC in planimetria su ctr scala 1:25.000

ATC RA3 - ZONE DI RIPOPOLAMENTO E CATTURA

TORANELLO

Superficie totale 195,59 ettari

Superficie ASP 183,65

NORD: Confine con la provincia di Bologna fino a incrociare via Caduti di Toranello

EST: via Caduti di Toranello fino a Località Bassotta

SUD/OVEST: da Località Bassotta risalire la carraia a nord della casa, escludendo il boschetto fino al laghetto

da qui proseguire sulla carraia che delimita i coltivi fino al confine con la provincia di Bologna (includere nel rifugio il laghetto e i coltivi a NORD/EST della carraia stessa)

OVEST: confine con la provincia di Bologna

