



DELIBERAZIONE DELLA GIUNTA REGIONALE 15 APRILE 2019, N. 569

Aggiornamento dell'elenco degli agglomerati esistenti di cui alla delibera di Giunta regionale n. 201/2016 e approvazione delle direttive per i procedimenti di autorizzazione allo scarico degli impianti per il trattamento delle acque reflue urbane provenienti da agglomerati e delle reti fognarie ad essi afferenti

REGIONE EMILIA-ROMAGNA

DELIBERAZIONE DELLA GIUNTA REGIONALE 15 APRILE 2019, N. 569

Aggiornamento dell'elenco degli agglomerati esistenti di cui alla delibera di Giunta regionale n. 201/2016 e approvazione delle direttive per i procedimenti di autorizzazione allo scarico degli impianti per il trattamento delle acque reflue urbane provenienti da agglomerati e delle reti fognarie ad essi afferenti

LA GIUNTA DELLA REGIONE EMILIA-ROMAGNA

Visti:

- la Direttiva 91/271/CEE, concernente il trattamento delle acque reflue urbane;
- la Direttiva 2000/60/CE che istituisce un quadro per l'azione comunitaria in materia di acque;
- il D.Lgs. 3 Aprile 2006, n. 152 e s.m.i., recante "Norme in materia ambientale";
- il Decreto del Presidente della Repubblica 13 marzo 2013, n. 59 "Regolamento recante la disciplina dell'autorizzazione unica ambientale e la semplificazione di adempimenti amministrativi in materia ambientale gravanti sulle piccole e medie imprese e sugli impianti non soggetti ad autorizzazione integrata ambientale, a norma dell'articolo 23 del decreto legge 9 febbraio 2012, n. 5, convertito, con modificazioni, dalla legge 4 aprile 2012, n. 35.";
- il Decreto della Presidenza del Consiglio dei Ministri 8 maggio 2015 "Adozione del modello semplificato e unificato per la richiesta di autorizzazione unica ambientale – AUA";
- il Decreto della Presidenza del Consiglio dei Ministri 27 ottobre 2016 "Approvazione del secondo Piano di Gestione delle acque del Distretto Idrografico Padano";
- il Decreto della Presidenza del Consiglio dei Ministri 27 ottobre 2016 "Approvazione del secondo Piano di Gestione delle acque del Distretto Idrografico dell'Appennino Settentrionale";
- il Piano di Tutela delle Acque (di seguito PTA), approvato con Delibera n. 40 dell'Assemblea Legislativa in data 21 dicembre 2005;
- la Legge regionale 23 dicembre 2011 n. 23 concernente la delimitazione degli Ambiti Territoriali Ottimali e l'organizzazione del servizio idrico integrato;
- la Legge regionale 30 luglio 2015 n. 13 concernente la riforma del sistema di governo regionale e locale e le disposizioni su città metropolitana di Bologna, Province, Comuni e loro Unioni e ss.mm.ii.;
- la propria deliberazione del 9 giugno 2003 n. 1053 "Direttiva concernente indirizzi per l'applicazione del D.Lgs. 11 maggio 1999, n. 152 come modificato dal D.Lgs. 18 agosto 2000, n. 258 recante disposizioni in materia di tutela delle acque dall'inquinamento";
- la propria Deliberazione del 14 febbraio 2005 n. 286 concernente gli indirizzi per la gestione delle acque di prima pioggia e di lavaggio da aree esterne;
- la propria Deliberazione del 8/2/2010, n. 350 concernente l' "Approvazione delle attività della regione Emilia-Romagna riguardanti l'implementazione della Direttiva 2000/60/CE ai fini della redazione ed adozione dei piani di gestione dei distretti idrografici padano, appennino settentrionale e appennino centrale";

- la propria Deliberazione del 12 novembre 2015 n. 1781 concernente l' "Aggiornamento del quadro conoscitivo di riferimento (carichi inquinanti, bilanci idrici e stato delle acque) ai fini del riesame dei piani di gestione distrettuali 2015-2021";

- la propria Deliberazione del 14 dicembre 2015 n. 2067 concernente l' "Attuazione della Direttiva 2000/60/CE: contributo della regione Emilia-Romagna ai fini dell'aggiornamento/riesame dei piani di gestione distrettuali 2015-2021;

- la propria Deliberazione del 14 dicembre 2015 n. 2087 concernente l'approvazione della "Direttiva relativa al sistema informativo regionale del servizio idrico integrato";

- la propria Deliberazione del 16 giugno 2017 n. 871 concernente l' "Aggiornamento della "Direttiva relativa al sistema informativo regionale del servizio idrico integrato" di cui alla D.G.R. n. 2087/2015";

- la propria Deliberazione del 21 dicembre 2015 n. 2204 concernente l'approvazione del modello per la richiesta di autorizzazione unica ambientale per l'Emilia-Romagna;

- la propria Deliberazione del 22 febbraio 2016 n. 201 concernente "Indirizzi all' Agenzia Territoriale dell'Emilia-Romagna per i Servizi idrici e rifiuti ed agli Enti competenti per la predisposizione dei programmi di adeguamento degli scarichi di acque reflue urbane";

- la propria Deliberazione del 31 ottobre 2016 n. 1795 recante approvazione della direttiva per lo svolgimento delle funzioni in materia di VAS, VIA, AIA ed AUA in attuazione della L.R. n.13 del 2005;

Premesso che:

- ai sensi dell'art. 77 del D.Lgs. n. 152/06 la Regione definisce gli obiettivi di qualità per i corpi idrici regionali ed individua le misure utili al raggiungimento di tali obiettivi;

- gli obiettivi di qualità per i corpi idrici regionali già individuati dal Piano di Tutela delle acque sono stati aggiornati dai Piani di Gestione Distrettuali di cui alla Direttiva 2000/60/CE;

- il PTA individua nella disciplina degli standard di qualità degli scarichi delle acque reflue urbane una delle principali misure utili al raggiungimento degli obiettivi di qualità dei corpi idrici;

- gli standard di riferimento individuati dal PTA per gli scarichi delle acque reflue urbane rispondono alle esigenze di rispetto del disposto normativo di cui alla Direttiva 91/271/CEE e sono pertanto differenziati in base alla consistenza dell'agglomerato, espressa in abitanti equivalenti (AE), e alla tipologia di area ricevente in cui vengono convogliati gli scarichi (area normale, area sensibile, bacino drenante ad area sensibile);

- la Regione Emilia-Romagna con la L.R. n. 23/2011 ha provveduto ad individuare l'intero territorio regionale quale Ambito Territoriale Ottimale e l' Agenzia territoriale dell'Emilia-Romagna per i servizi idrici e rifiuti (ATERSIR) quale autorità di governo dello stesso;

- tra i compiti dell' Agenzia rientra la redazione del Piano d' Ambito per il servizio idrico integrato di cui all'art. 149 del D.Lgs. n. 152/06, tra i cui atti costituenti vi è la ricognizione delle infrastrutture del Servizio Idrico, che deve essere realizzata "anche sulla base di informazioni asseverate dagli enti locali ricadenti nell'ambito territoriale ottimale" (art. 149, comma 2);

- il PTA dispone che gli interventi connessi agli adeguamenti del sistema fognario-depurativo degli agglomerati previsti dal

Piano d'Ambito debbano essere coerenti con il Programma di misure per il conseguimento degli obiettivi di qualità dei corpi idrici regionali;

- con la propria deliberazione n. 201/2016 si è provveduto a fornire all'Agenzia Territoriale dell'Emilia-Romagna per i Servizi idrici e rifiuti ed agli Enti competenti l'aggiornamento degli indirizzi per l'adeguamento degli scarichi di acque reflue urbane al fine del raggiungimento degli obiettivi di qualità dei corpi idrici regionali, secondo le tempistiche così declinate:

- Agglomerati con consistenza compresa tra 200 e 2.000 AE (grado di copertura del sistema fognario e del sistema depurativo, adeguamento del livello di trattamento degli impianti) - "Livello priorità 1A" - 31 dicembre 2021;
- Abbattimento dell'azoto negli impianti a servizio degli agglomerati di consistenza superiore a 10.000 AE - "Livello priorità 1B" - 31 dicembre 2021;
- Agglomerati con consistenza superiore ai 10.000 AE (interventi di adeguamento delle reti esistenti con particolare riferimento all'adeguamento alla normativa regionale vigente degli scaricatori di piena a più forte impatto, ritenuti di priorità più elevata nei Piani di Indirizzo o in altra attività conoscitiva) - "Livello di priorità 2A" - 31 dicembre 2024;
- Agglomerati con consistenza superiore ai 10.000 AE (interventi di adeguamento alla normativa regionale vigente degli scaricatori di piena a più forte impatto, ritenuti prioritari ma con grado inferiore di priorità nei Piani di Indirizzo o in altra attività conoscitiva) - "Livello di priorità 2B" - 31 dicembre 2030;
- Agglomerati con popolazione inferiore ai 200 AE (adeguamento ai trattamenti appropriati previsti dalla DGR 1053/2003) - "Livello priorità 3" - 31 dicembre 2030;

Considerato che:

- ai sensi dell'art. 75, comma 5, del D.Lgs. n. 152/2006 le Regioni devono trasmettere al Ministero dell'Ambiente e della Tutela del Territorio e del Mare e a ISPRA le informazioni utili ad assolvere agli obblighi informativi derivanti dalle Direttive Europee ivi compresa la Direttiva 91/271/CE sulle acque reflue urbane che prevede che ogni due anni gli Stati membri aggiornino la Commissione sullo stato di implementazione della stessa nel loro territorio;

- con la propria deliberazione del 22 febbraio 2016 n. 201 si è provveduto, anche, ad individuare l'"Elenco degli Agglomerati esistenti" sul territorio regionale al fine di garantire gli adempimenti circa gli obblighi informativi verso la Commissione Europea sullo stato di attuazione della direttiva 91/271/CEE concernente il trattamento delle acque reflue urbane;

- la perimetrazione degli Agglomerati ha carattere dinamico in quanto legata sia allo sviluppo del sistema fognario di raccolta/convogliamento delle acque reflue urbane verso l'impianto di trattamento finale, sia al grado di interconnessione/collettamento degli scarichi di ridotta consistenza verso sistemi fognario depurativi di potenzialità più elevata, ragion per cui, al fine di assolvere agli obblighi informativi derivanti dalla Direttiva 91/271/CE, tale perimetrazione va tenuta costantemente aggiornata;

- l'"Elenco degli Agglomerati esistenti" di cui alla propria deliberazione del 22 febbraio 2016 n. 201 non contiene la perimetrazione degli agglomerati di consistenza inferiore ai 200 Abitanti Equivalenti (AE);

Tenuto conto che:

- per garantire l'esercizio di quanto previsto dall'art. 12 della L.R. n. 23 del 2011 ed anche al fine di consentire ad ATERSIR di poter svolgere le sue funzioni relativamente al Servizio Idrico Integrato, la Regione ha provveduto a costituire un unico Sistema Informativo a livello regionale delle reti e degli impianti del Servizio Idrico Integrato (propria deliberazione n. 2087/2015 e s.m.i.);

- il Sistema Informativo del Servizio Idrico Integrato, attualmente in fase di implementazione da parte dei Gestori del Servizio, costituisce uno strumento innovativo la cui disponibilità è oggi possibile grazie all'avvento di strumenti tecnico/informativi innovativi quali GIS e Geoscanner;

- il Sistema Informativo del Servizio Idrico Integrato, contenente la descrizione esatta del sistema delle reti fognarie regionali, rappresenta lo strumento cardine per l'aggiornamento della perimetrazione degli Agglomerati che rappresentano, di conseguenza, l'individuazione delle aree della Regione servite da pubblica fognatura;

- ai fini dell'aggiornamento delle informazioni disponibili relative agli Agglomerati presenti in Regione e della valutazione delle condizioni di conformità degli stessi alle disposizioni di cui alla Direttiva 91/271/CEE così come riprese dal PTA, con Determina del Direttore Generale Ambiente e Difesa del Suolo e della Costa n. 6782 del 1 giugno 2015, è stato istituito un Gruppo di Lavoro Tecnico costituito da tecnici di Regione, Province, Agenzia territoriale dell'Emilia-Romagna per i Servizi Idrici e i Rifiuti (ATERSIR), Gestori del Servizio Idrico Integrato (SII) e ARPAE;

- il Gruppo di Lavoro Tecnico di cui al punto precedente, grazie anche all'insieme delle informazioni raccolte nel Sistema Informativo Regionale dei Servizi Idrici, ha provveduto - nelle more dell'adozione della Determina del Direttore Generale di cui al punto 2 del deliberato della citata propria deliberazione n. 201/2016, secondo la metodologia già utilizzata per la redazione dell'Elenco di cui alla medesima Deliberazione - ad aggiornare il Quadro Conoscitivo degli Agglomerati presenti in Regione di consistenza uguale e superiore a 200 AE, e degli impianti di trattamento ad essi associati, nonché a condurre una prima perimetrazione degli Agglomerati di consistenza inferiore ai 200 AE e degli impianti di trattamento ad essi associati, al fine del conseguente aggiornamento dell'"Elenco degli Agglomerati esistenti" e degli obiettivi di adeguamento;

- per tutti gli Agglomerati di cui al punto precedente sono stati aggiornati/individuati gli obiettivi di adeguamento declinati secondo quanto disposto dalla propria deliberazione n. 201/2016;

Preso atto che dalle informazioni raccolte ed elaborate dal Gruppo di Lavoro Tecnico citato risulta che in diversi agglomerati sono presenti interferenze tra i sistemi di scolo naturali o artificiali esistenti sul territorio e le infrastrutture fognarie che possono richiedere interventi infrastrutturali per l'ottimizzazione del funzionamento dei sistemi di raccolta delle acque reflue urbane prodotte negli agglomerati e che pertanto, al fine di proseguire nell'opera di miglioramento dei sistemi di raccolta e trattamento delle acque reflue urbane, si rende necessario procedere alla predisposizione di una Proposta di Programma d'Interventi;

Ritenuto che:

- risulta necessario procedere all'aggiornamento dell'Elenco degli Agglomerati presenti in Regione, ivi compresi gli Agglomerati con consistenza inferiore ai 200 AE, e all'individuazione

delle relative necessità di adeguamento ai fini del raggiungimento degli obiettivi di qualità ambientale previsti per i corpi idrici regionali;

- con l'aggiornamento dell'Elenco degli Agglomerati, compresi quelli con consistenza inferiore ai 200 AE, condotto anche sulla base delle informazioni provenienti dal Sistema Informativo Regionale dei Servizi Idrici, verranno nei fatti definiti i perimetri di tutte le aree della Regione servite da pubblica fognatura e che pertanto questo dato potrà essere utilizzato dai Gestori del Servizio Idrico ai fini dell'individuazione puntuale degli utenti tenuti al pagamento della tariffa di cui all'art. 155 del D.Lgs. n. 152/2006;

Ritenuto altresì necessario, al fine di agevolare un comportamento omogeneo su tutto il territorio regionale, adottare specifiche direttive ai sensi dell'art. 15, commi 1 e 11 della L.R. n. 13/2015 e ss.mm.ii. con riferimento ai procedimenti di autorizzazione allo scarico degli impianti per il trattamento delle acque reflue urbane provenienti da agglomerati e delle reti fognarie ad essi afferenti, nonché chiarimenti sugli adempimenti necessari per non inficiare l'efficacia degli interventi di separazione delle reti;

Dato atto che il Consiglio delle Autonomie Locali in data 8 aprile 2019 ha reso il proprio parere favorevole, trasmesso con nota PG/2019/0350047 del 8/4/2019;

Visti altresì:

- la Legge regionale 26 novembre 2001, n. 43 "Testo Unico in materia di organizzazione e di rapporti di lavoro nella Regione Emilia-Romagna" e ss.mm.ii.;

- il D.Lgs. 14/3/2013, n. 33 "Riordino della disciplina riguardante gli obblighi di pubblicità, trasparenza e diffusione di informazioni da parte delle pubbliche amministrazioni" e ss.mm.ii.;

- la propria deliberazione n. 122 del 28 gennaio 2019 "Approvazione piano triennale di prevenzione della corruzione 2019-2021", ed in particolare l'allegato D "Direttiva di indirizzi interpretativi per l'applicazione degli obblighi di pubblicazione previsti dal D.lgs. n. 33 del 2013. Attuazione del piano triennale di prevenzione della corruzione 2019-2021;

Richiamate inoltre le proprie deliberazioni:

- n. 2416 del 29 dicembre 2008 "Indirizzi in ordine alle relazioni organizzative e funzionali tra le strutture e sull'esercizio delle funzioni dirigenziali. Adempimenti conseguenti alla delibera 999/2008. Adeguamento e aggiornamento della delibera n. 450/2007" e ss.mm.ii., per quanto applicabile;

- n. 56 del 25 gennaio 2016 "Affidamento degli incarichi di Direttore Generale della Giunta regionale, ai sensi della L.R. n. 43/2001";

- n. 270 del 29 febbraio 2016 "Attuazione prima fase di riorganizzazione avviata con delibera 2189/2015";

- n. 622 del 28 aprile 2016 "Attuazione seconda fase della riorganizzazione avviata con Delibera 2189/2015";

- n. 702 del 16 maggio 2016 "Approvazione incarichi dirigenziali conferiti nell'ambito delle Direzioni Generali – Agenzie – Istituto, e nomina dei responsabili della prevenzione della corruzione della trasparenza e accesso civico, della sicurezza del trattamento dei dati personali, e dell'anagrafe per la stazione appaltante";

- n. 1107 dell'11 luglio 2016 "Integrazione delle declaratorie delle strutture organizzative della Giunta Regionale a seguito dell'implementazione della seconda fase della riorganizzazione avviata con delibera 2189/2015";

- n. 468 del 10/4/2017 "Il sistema dei controlli interni nella Regione Emilia-Romagna";

Dato atto che il responsabile del procedimento ha dichiarato di non trovarsi in situazioni di conflitto, anche potenziale, di interessi;

Dato atto dei pareri allegati;

Su proposta dell'Assessore Difesa del suolo e della Costa, Protezione Civile, Politiche ambientali e della montagna,

A voti unanimi e palesi

delibera:

Per le regioni espresse in premessa che qui si intendono integralmente richiamate:

1) di aggiornare l'Allegato di cui alla propria deliberazione 22 febbraio 2016 n. 201, nella parte relativa all'"Elenco degli agglomerati esistenti" che si intende pertanto superato e sostituito con l'Allegato 1 al presente dispositivo;

2) di stabilire che l'"Elenco degli agglomerati esistenti" di cui al punto 1 costituisce l'insieme dei dati e delle informazioni necessarie ad assolvere agli obblighi informativi verso la Commissione Europea sullo stato di attuazione della Direttiva 91/271/CEE nonché la previsione delle esigenze infrastrutturali da inserire nella programmazione d'ambito del Servizio Idrico Integrato riguardanti nuovi agglomerati o modifiche degli esistenti conformemente a quanto indicato dalla propria deliberazione 22 febbraio 2016 n. 201 e nei relativi indirizzi all'Agenzia territoriale dell'Emilia-Romagna per i servizi idrici e rifiuti ed agli Enti competenti. Gli obiettivi e le tempistiche di adeguamento degli scarichi di acque reflue urbane, individuati nell'allegato Elenco ai sensi dei criteri già definiti nella propria deliberazione 22 febbraio 2016 n. 201, che si intendono qui completamente richiamati, essendo stati definiti quali misure utili ai fini del raggiungimento degli obiettivi di qualità dei corpi idrici regionali di cui ai Piani di Gestione Distrettuali, sono da considerarsi prioritari nell'ambito degli obiettivi assunti dalla Regione con gli strumenti di pianificazione alla stessa stregua di quelli rispondenti ad esigenze di conformità al diritto comunitario;

3) di stabilire che la perimetrazione degli agglomerati di cui all'allegato "Elenco degli agglomerati esistenti" individua le aree della Regione servite da rete fognaria pubblica. I Gestori del Servizio Idrico Integrato devono provvedere alla verifica puntuale delle perimetrazioni suddette e sulla base dei risultati di tale verifica aggiornare l'elenco degli immobili serviti da rete fognaria pubblica e di conseguenza l'elenco delle utenze domestiche che sono tenute al pagamento della tariffa di fognatura ed eventualmente di depurazione. A seguito di tale aggiornamento il Gestore del Servizio Idrico provvederà ad informare gli utenti circa la loro situazione e, in caso di incongruenze rilevate, ad includerli o ad escluderli dal pagamento dei servizi. Nel caso di esclusione, il Gestore del Servizio Idrico provvederà, entro un anno dall'approvazione del presente atto, nei modi stabiliti dalla legge, a restituire le quote percepite mentre, nel caso di inclusione, a richiedere all'utenza le quote tariffarie dovute entro il medesimo termine. Conseguentemente, gli utenti che a seguito dei controlli di cui sopra risulteranno non allacciati ad una rete fognaria pubblica, dovranno provvedere a regolarizzare la propria situazione amministrativa presentando domanda di autorizzazione allo scarico al Comune territorialmente competente ai sensi della normativa regionale vigente in materia di scarichi qualora non vi siano le condizioni per l'allacciamento alla rete fognaria. In quest'ultimo caso, qualora gli immobili da cui si originano gli scarichi

per i quali si richiede l'autorizzazione siano stati realizzati antecedentemente alla pubblicazione della propria deliberazione n. 1053/2003, trova applicazione quanto disposto al paragrafo 4.7, numero II, della predetta deliberazione per gli scarichi esistenti. Nel caso in cui gli immobili da cui si originano gli scarichi per i quali si richiede l'autorizzazione siano stati realizzati successivamente all'entrata in vigore della propria deliberazione n. 1053/2003, trova applicazione quanto disposto al paragrafo 4.7, numero I della medesima Deliberazione per i nuovi scarichi. In quest'ultimo caso, qualora ce ne fosse la necessità, il Comune, in fase istruttoria, potrà riconoscere al richiedente l'autorizzazione un tempo congruo per adeguare il sistema di trattamento dello scarico. Al termine della fase istruttoria il Comune, verificato il rispetto del disposto di cui alla propria deliberazione n. 1053/2003, rilascerà l'autorizzazione allo scarico senza nessun aggravio a carico del richiedente qualora non si possa configurare inadempienza da parte del medesimo. Laddove necessario, i Comuni, in fase istruttoria, potranno richiedere ai servizi territoriali di ARPAE e ai competenti Servizi regionali un supporto tecnico alle decisioni;

4) di dare mandato al Gruppo di Lavoro istituito con Determina del Direttore Generale Ambiente e Difesa del Suolo e della Costa, del 1 giugno 2015, n. 6782, opportunamente integrato con i tecnici delle Autorità Idrauliche competenti, ed in particolare con i tecnici dei Consorzi di Bonifica, di procedere ad una ricognizione di tutte le interferenze tra canali di bonifica o reticolo idrografico

superficiale e le reti fognarie esistenti sul territorio regionale e di redigere, entro tre anni dall'adozione del presente atto, una Proposta di Programma d'Interventi che, in relazione agli scolmatori di piena, avrà anche il valore di Piano di Indirizzo ai sensi della propria deliberazione n. 286/2005. Nel corso della ricognizione delle interferenze di cui sopra, il Gruppo di Lavoro dovrà redigere apposito Elenco dei manufatti rinvenuti di cui provvederà a fornire copia ai diversi uffici SAC di ARPAE che provvederanno agli adempimenti di competenza per l'inserimento degli stessi nell'elenco dei manufatti utili al funzionamento delle reti fognarie afferenti ai diversi Agglomerati. Nella fase transitoria, propedeutica alla redazione e alla realizzazione della Proposta di Programma d'Interventi di cui sopra, i Gestori del Servizio Idrico e le Autorità Idrauliche competenti, ed in particolare i Consorzi di Bonifica, potranno concludere appositi accordi per la gestione tecnico/amministrativa delle interferenze individuate;

5) di approvare gli indirizzi di cui all'Allegato 2 al presente atto, quale parte integrante e sostanziale del medesimo, quali direttive, adottate ai sensi dell'art. 15, commi 1 e 11 della L.R. 13/2015 e ss.mm.ii., per agevolare un comportamento omogeneo su tutto il territorio regionale;

6) di notificare il presente provvedimento ai soggetti interessati;

7) di pubblicare il presente provvedimento nel Bollettino Ufficiale della Regione Emilia-Romagna Telematico.

Allegato 1

**Assessorato difesa del suolo e della costa, protezione
civile, politiche ambientali e della montagna**

Servizio Tutela e Risanamento Acqua, Aria e Agenti Fisici

ELENCO DEGLI AGGLOMERATI ESISTENTI

MARZO 2019

1. INTRODUZIONE

Il presente allegato contiene il quadro conoscitivo relativo agli agglomerati presenti nel territorio regionale con indicate le eventuali priorità di intervento.

La Tabella 1 riporta la situazione degli agglomerati per singola provincia e per classe di consistenza. A livello regionale sono presenti 2.825 agglomerati il cui carico totale generato è pari a circa 5,7 milioni di Abitanti Equivalenti (AE). Il 93,4% afferisce a 205 agglomerati di consistenza superiore ai 2.000 AE che risultano ad oggi tutti conformi. Gli agglomerati di consistenza 200 - 1.999 AE sono 378 per un carico generato totale di circa 260 mila AE corrispondente al 4,6% del carico totale regionale; il restante 2% (110 mila AE) deriva da 2.242 agglomerati di consistenza inferiore a 200 AE.

Tabella 1 Numero e consistenza degli agglomerati suddivisi per classe, a livello provinciale

PROV/ class	0-49		50-199		200-1999		Maggiore o uguale a 2.000		Totale	
	(n°)	(AE)	(n°)	(AE)	(n°)	(AE)	(n°)	(AE)	(n°)	(AE)
PC	487	11.715	179	17.077	45	27.002	25	238.240	736	294.034
PR	252	7.134	119	12.140	40	28.349	29	442.045	440	489.668
RE	325	6.019	91	8.928	45	34.261	20	472.369	481	521.577
MO	112	3.303	132	12.926	61	36.486	38	744.190	343	796.905
BO	139	3.089	86	9.169	77	51.021	42	993.249	344	1.056.528
FE	14	384	21	2.739	61	48.436	22	436.376	118	487.935
RA	13	318	12	1.126	11	6.484	17	677.569	53	685.497
FC	58	1.445	62	6.999	27	19.788	8	507.132	155	535.364
RN	100	2.083	40	3.605	11	8.023	4	791.549	156	805.260
TOT	1.500	35.490	742	74.709	378	259.850	205	5.302.719	2.825	5.672.768

2. AGGLOMERATI DI CONSISTENZA MAGGIORE O UGUALE A 2.000 AE

La Tabella 2 riporta la situazione a livello provinciale degli agglomerati di consistenza maggiore o uguale a 2.000 AE con indicati il numero e la potenzialità di progetto degli impianti di depurazione al loro servizio; si può osservare che il numero degli AE depurati, in questa classe, coincide con quelli serviti, in quanto non sono presenti reti non depurate. Inoltre tutti gli impianti di depurazione, effettuano un trattamento di secondo livello (equivalente ad un Fanghi attivi) o superiore (abbattimento azoto e/o fosforo).

Tabella 2 Numero e AE nominali degli agglomerati di consistenza maggiore o uguale a 2.000 AE (livello provinciale)

PROV	NUM_AGG	AE NOM	AE SER	AE DEP	N_IMP	AE_PROG
	(n°)	(AE)	(AE)	(AE)	(n°)	(AE)
PC	25	238.240	238.240	238.240	26	430.970
PR	29	442.045	438.424	438.424	32	826.877
RE	20	472.369	467.786	467.786	20	779.767
MO	38	744.190	744.190	744.190	38	1.259.286
BO	42	993.249	992.844	992.844	45	1.472.448
FE	22	436.376	436.376	436.376	24	723.568
RA	17	677.569	677.351	677.351	17	1.026.364
FC	8	507.132	506.189	506.189	9	795.035
RN	4	791.549	791.549	791.549	5	933.227
RER	205	5.302.719	5.292.949	5.292.949	216	8.247.542

3. AGGLOMERATI DI CONSISTENZA INFERIORE A 2.000 AE

La Tabella 3 riporta la situazione in termini di AE dettagliata a livello provinciale per gli agglomerati di consistenza compresa tra 200 e 1.999 AE. In particolare, sono riportate anche le informazioni che riguardano la presenza di impianti di primo livello che risultano non conformi a quanto previsto dalla direttiva regionale 1053/03: numero impianti, AE depurati (rispettivamente colonne "N_IMP_I" e "AE_IMP_I") e AE che afferiscono in reti non depurate (colonna "AE_RETI_NODEP").

Tabella 3 Numero e AE nominali degli agglomerati di consistenza compresa tra 200 e 1.999 AE (livello provinciale)

PROV	NUM_AGG	AE NOM	AE SER	AE DEP	N_IMP	AE_PROG	N_IMP_I	AE_IMP_I	RETII_NODEP	AE_RETII_NODEP
	(n°)	(AE)	(AE)	(AE)	(n°)	(AE)	(n°)	(AE)	(n°)	(AE)
PC	45	27.002	27.002	25.819	42	39.903	12	5.740	4	1.183
PR	40	28.349	28.349	28.349	41	41.040	1	250	0	0
RE	45	34.261	33.950	33.212	45	65.935	2	700	4	738
MO	61	36.486	36.315	34.467	66	43.742	34	9.157	13	1.848
BO	77	51.021	51.021	48.921	84	74.695	20	6.595	12	2.100
FE	61	48.436	48.436	42.349	56	66.098	7	2.975	27	6.087
RA	11	6.484	6.484	5.764	9	7.550	1	350	3	720
FC	27	19.788	19.688	17.873	28	31.034	8	945	15	1.815
RN	11	8.023	8.023	7.930	11	9.300	2	250	4	93
RER	378	259.850	259.268	244.684	382	379.297	87	26.962	82	14.584

La Tabella 4 riporta la situazione in termini di AE dettagliata a livello provinciale per gli agglomerati di consistenza compresa tra 50 e 199 AE. In particolare è riportato il numero di reti non depurate e la loro consistenza in termini di AE.

Tabella 4 Numero e AE nominali degli agglomerati di consistenza compresa tra 50 e 199 AE (livello provinciale)

PRO V	NUM AG G	AE NOM	AE SER	AE DEP	N IM P	AE_PROG	N IM P_I	AE_IMP_ I	RETI_ NODEP	AE RETI NODEP
	(n°)	(AE)	(AE)	(AE)	(n°)	(AE)	(n°)	(AE)	(n°)	(AE)
PC	179	17.077	17.077	12.359	137	21.490	116	16.685	73	4.718
PR	119	12.140	12.140	10.290	113	20.860	84	15.320	33	1.850
RE	91	8.928	8.928	6.076	69	11.250	56	7.650	50	2.852
MO	132	12.926	12.926	11.757	142	24.933	131	22.284	18	1.169
BO	86	9.169	9.169	6.136	65	12.614	43	7.569	39	3.033
FE	21	2.739	2.739	2.223	18	4.120	3	310	5	516
RA	12	1.126	1.126	976	11	2.330	6	1.700	3	150
FC	62	6.999	6.899	4.004	50	6.062	39	4.056	48	2.895
RN	40	3.605	3.605	2.923	33	4.061	22	1.669	14	682
RER	742	74.709	74.609	56.744	638	107.720	500	77.243	283	17.865

La Tabella 7 individua il numero e la consistenza degli agglomerati di consistenza inferiore a 50 AE.

Tabella 5 Numero e AE nominali degli agglomerati di consistenza inferiore a 50 AE (livello provinciale)

PRO V	NUM AG G	AE NOM	AE SER	AE DEP	N IM P	AE_PROG	N IM P_I	AE_IMP_ I	RETI_ NODEP	AE RETI NODEP
	(n°)	(AE)	(AE)	(AE)	(n°)	(AE)	(n°)	(AE)	(n°)	(AE)
PC	487	11.715	11.715	5.595	230	13.129	205	11.468	283	6.120
PR	252	7.134	7.134	4.974	187	15.307	161	13.377	96	2.160
RE	325	6.019	6.019	2.198	96	8.382	92	7.432	286	3.821
MO	112	3.303	3.303	2.451	87	8.811	87	8.811	32	852
BO	139	3.089	3.089	1.181	52	6.009	36	3.499	96	1.908
FE	14	384	384	384	14	1.800	9	490	0	0
RA	13	318	318	163	8	1.010	7	950	7	155
FC	58	1.445	1.445	1.055	46	3.099	38	2.423	18	390
RN	100	2.083	2.083	1.587	71	2.851	66	2.352	32	496
RER	1.500	35.490	35.490	19.588	791	60.398	701	50.802	850	15.902

4. CARTOGRAFIA

Le figure di seguito riportate individuano gli agglomerati presenti in ciascuna provincia, suddivisi per classe di consistenza (maggiore o uguale a 2.000 AE, compresa tra 200 e 1.999 AE e inferiore a 200 AE). La cartografia di dettaglio che delimita gli agglomerati è disponibile, in formato shape file, presso i competenti uffici regionali. Il sistema di riferimento utilizzato è ETRS89 fuso 32, la scala di acquisizione delle informazioni è di norma 1:5.000. La cartografia e i relativi Metadati sono stati redatti secondo quanto previsto dal DPCM del 10 novembre 2011.

Figura 1 Individuazione degli agglomerati - Provincia di Piacenza

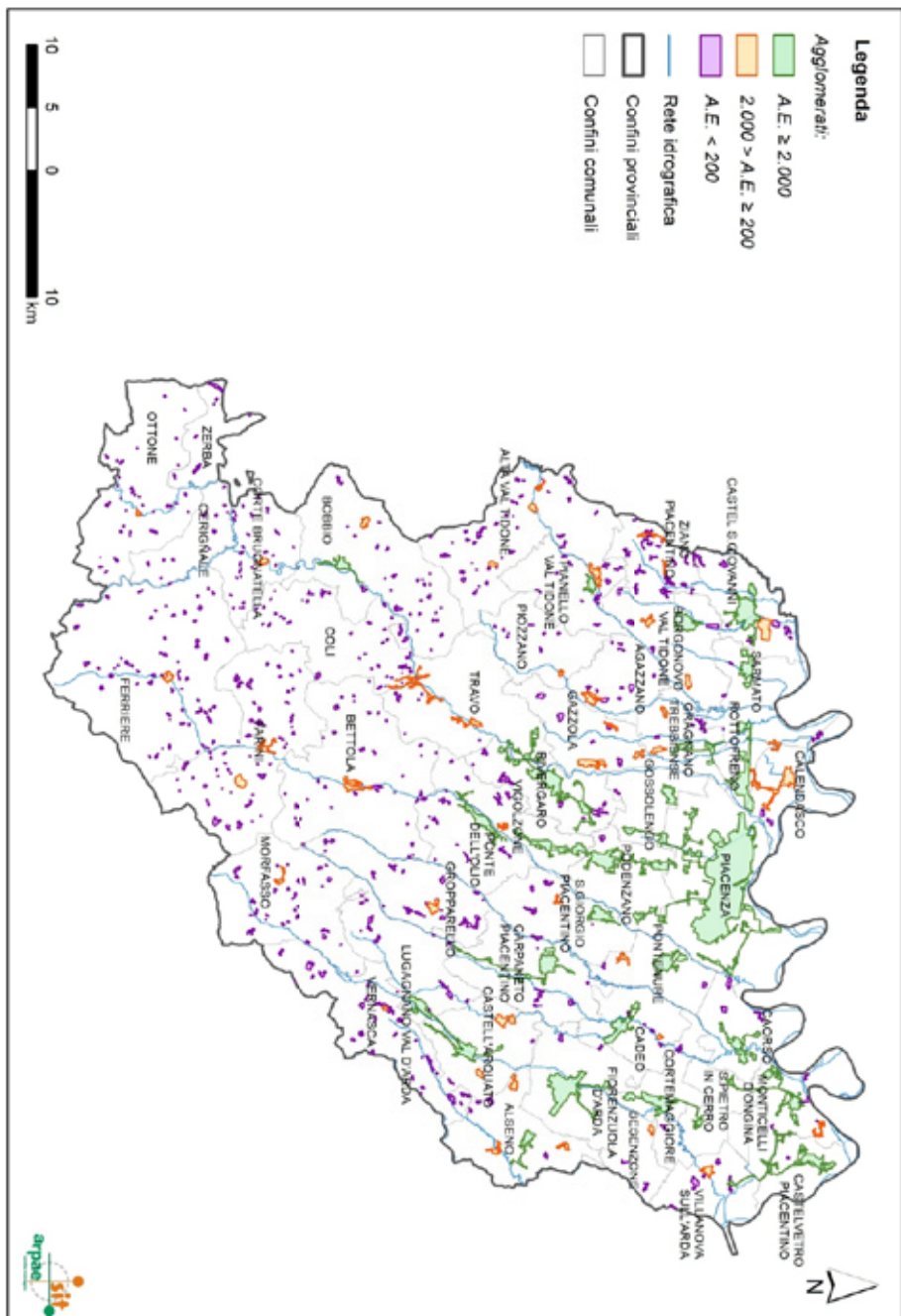
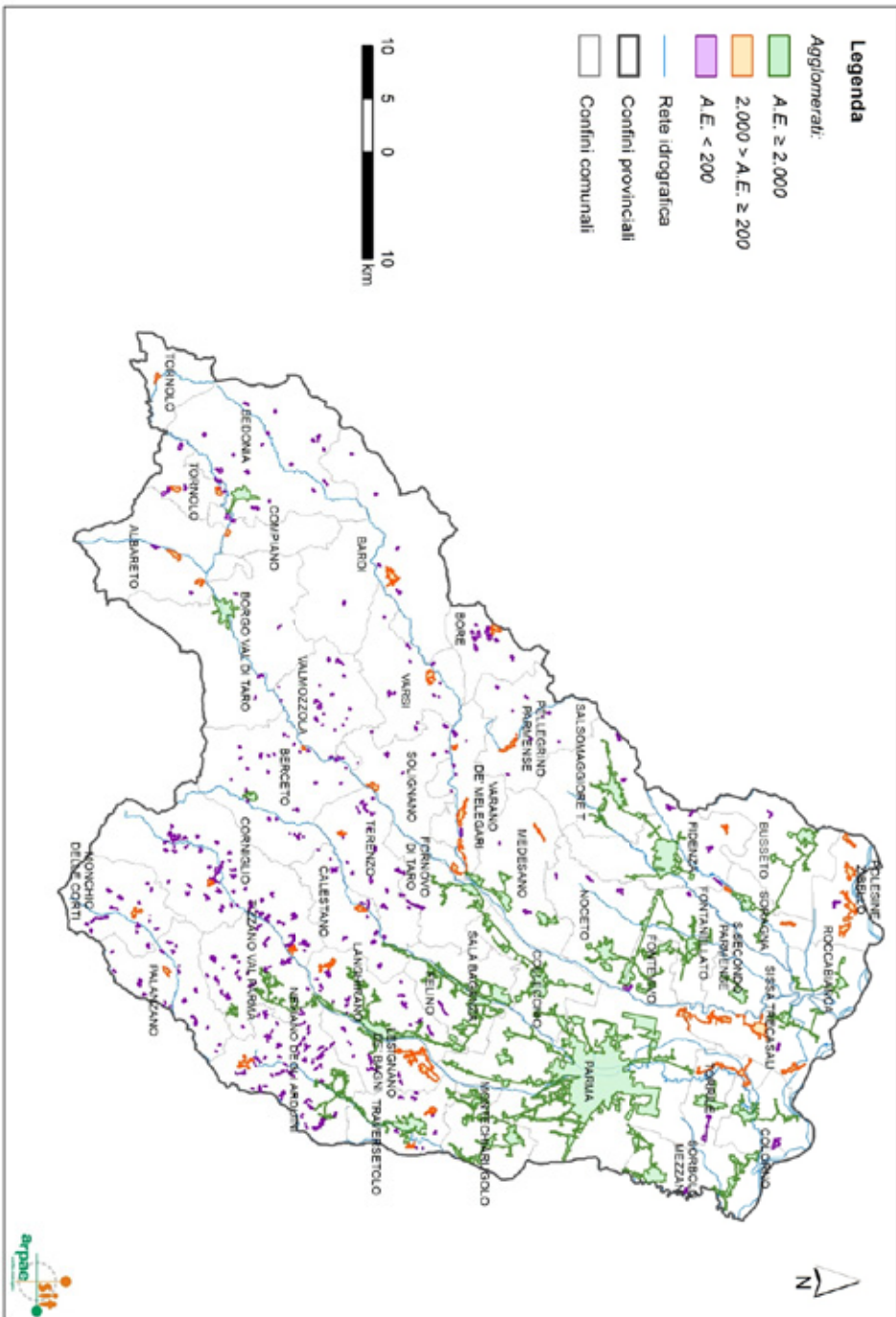


Figura 2 Individuazione degli agglomerati - Provincia di Parma



A-7

Figura 3 Individuazione degli agglomerati - Provincia di Reggio Emilia

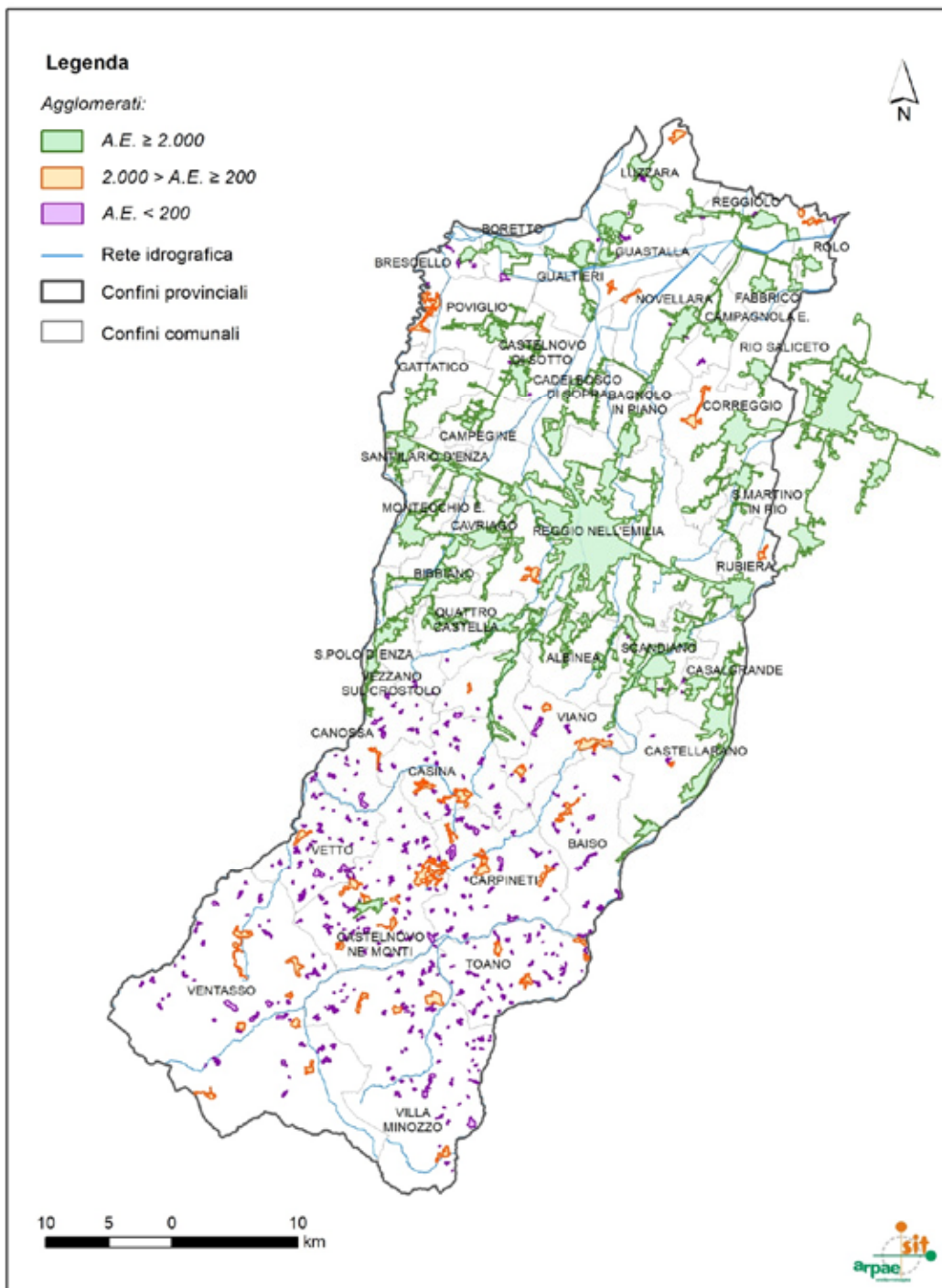


Figura 4 Individuazione degli agglomerati - Provincia di Modena

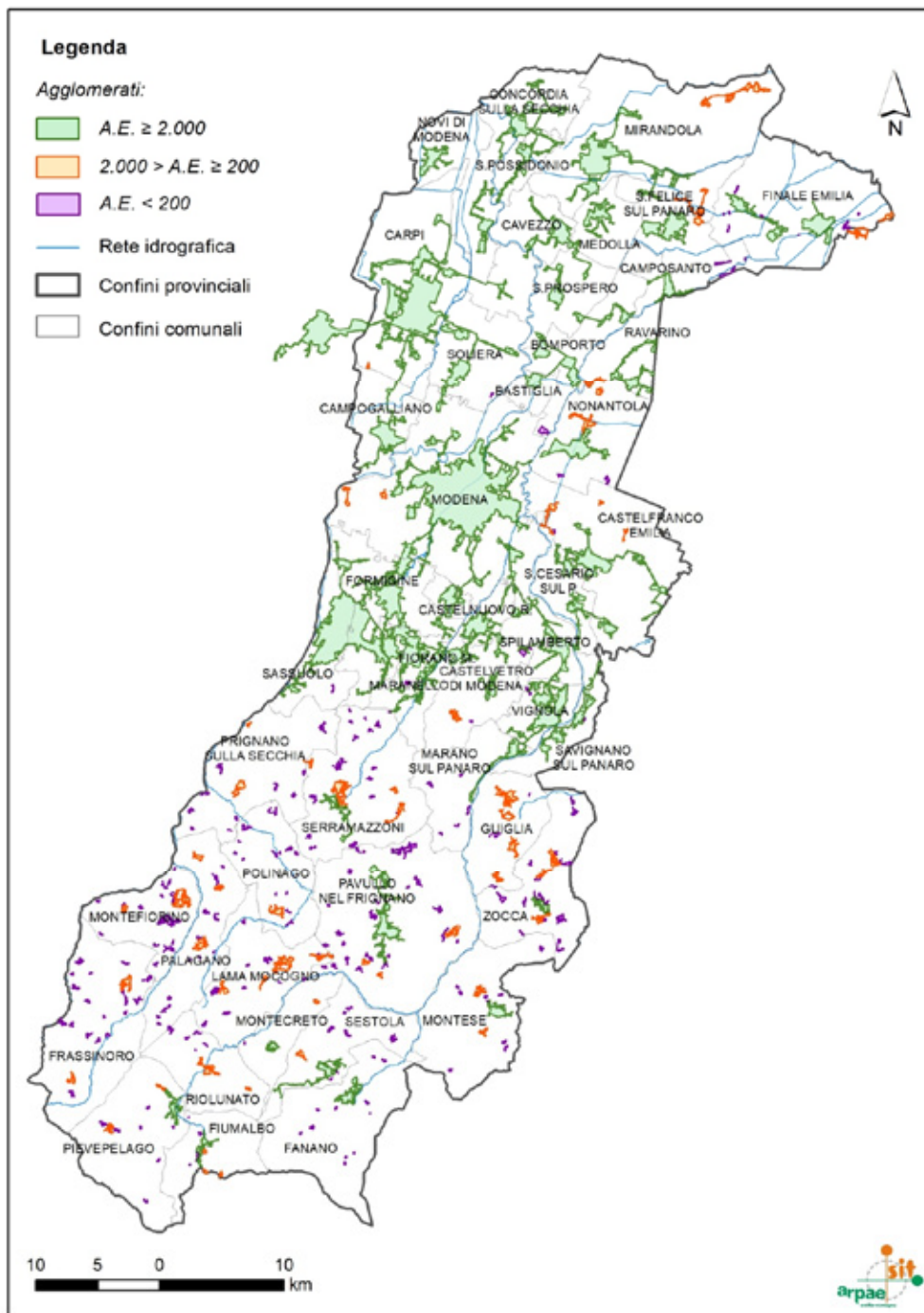


Figura 5 Individuazione degli agglomerati - Provincia di Bologna

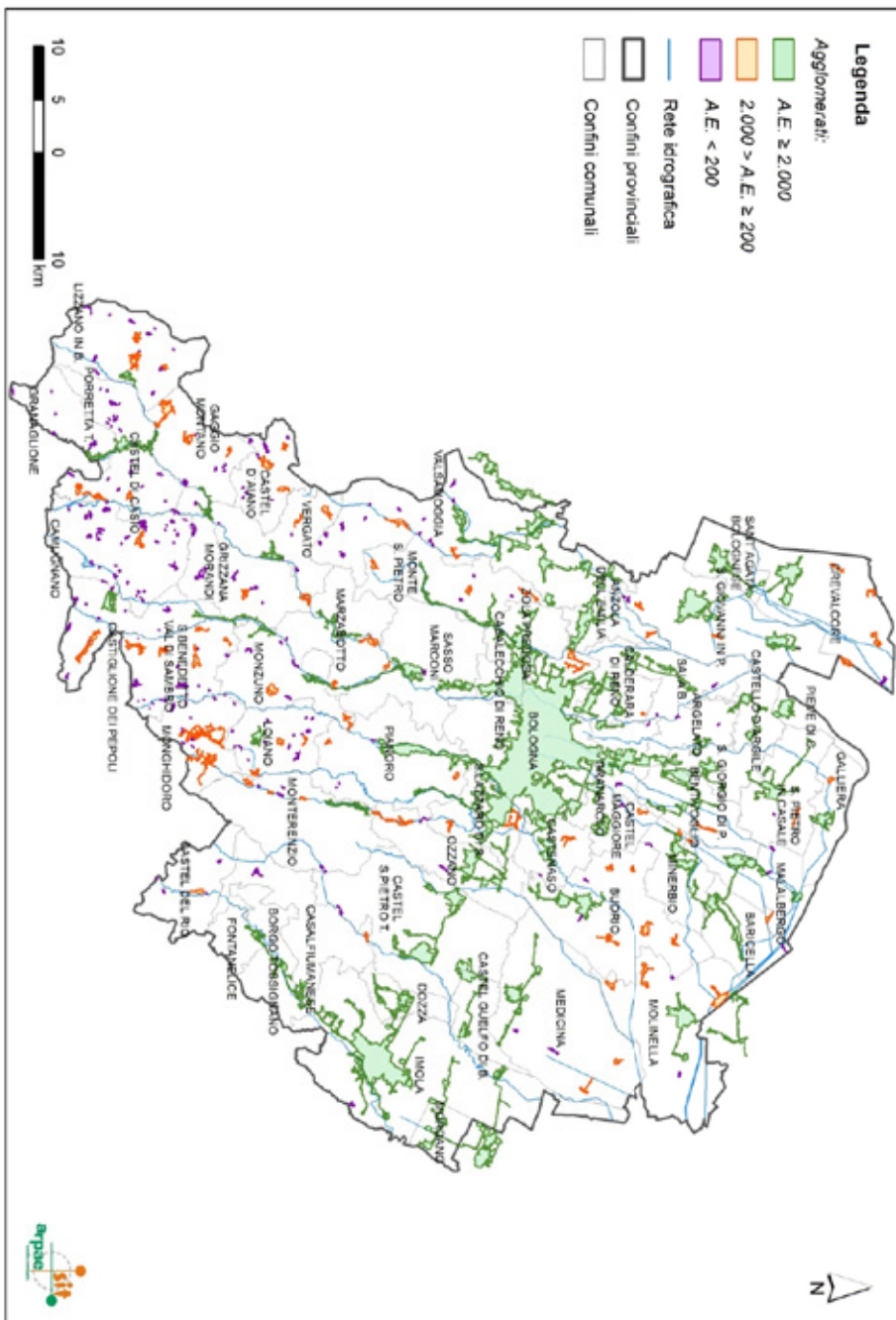


Figura 6 Individuazione degli agglomerati - Provincia di Ferrara

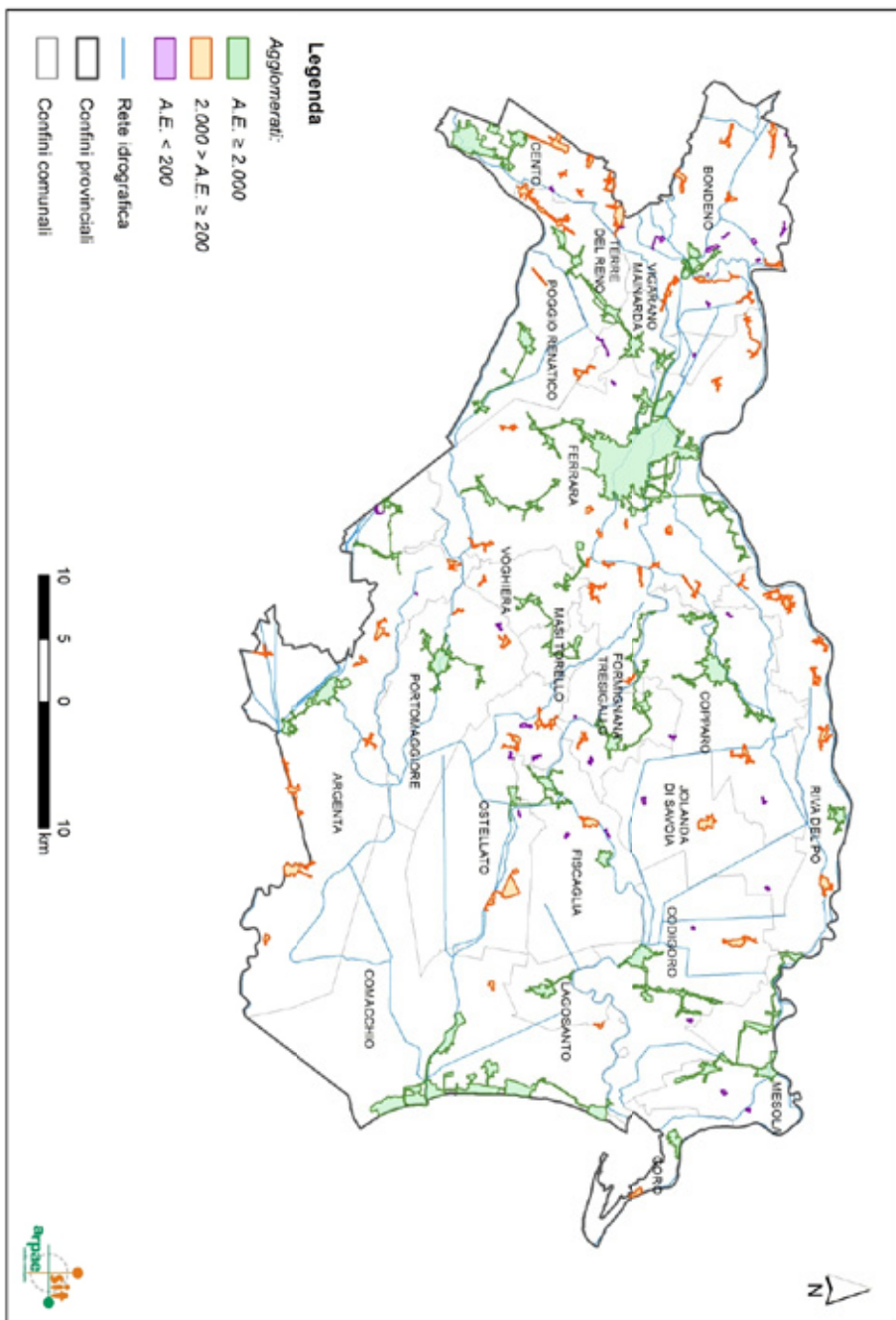


Figura 7 Individuazione degli agglomerati - Provincia di Ravenna

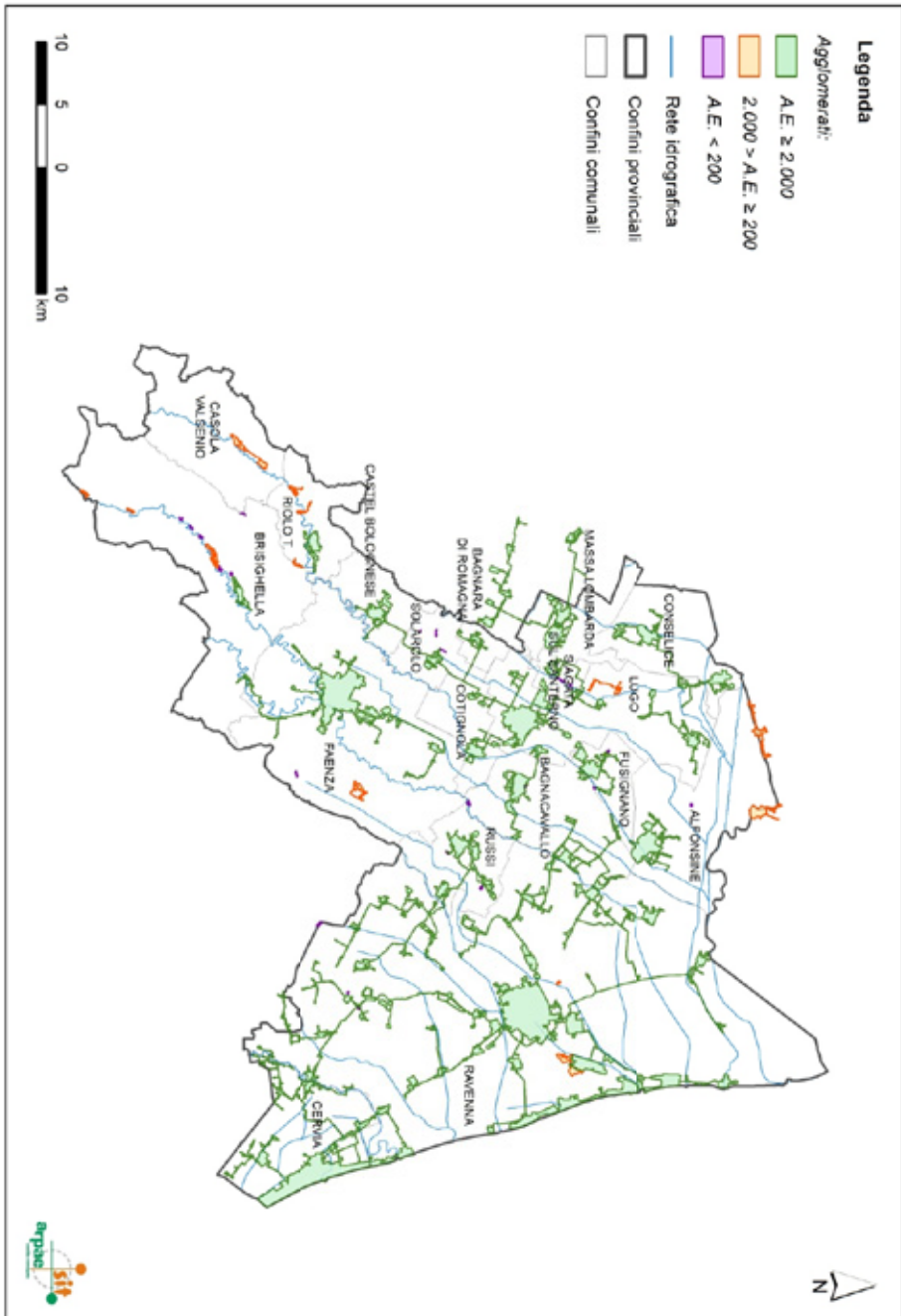


Figura 8 Individuazione degli agglomerati - Provincia di Forlì - Cesena

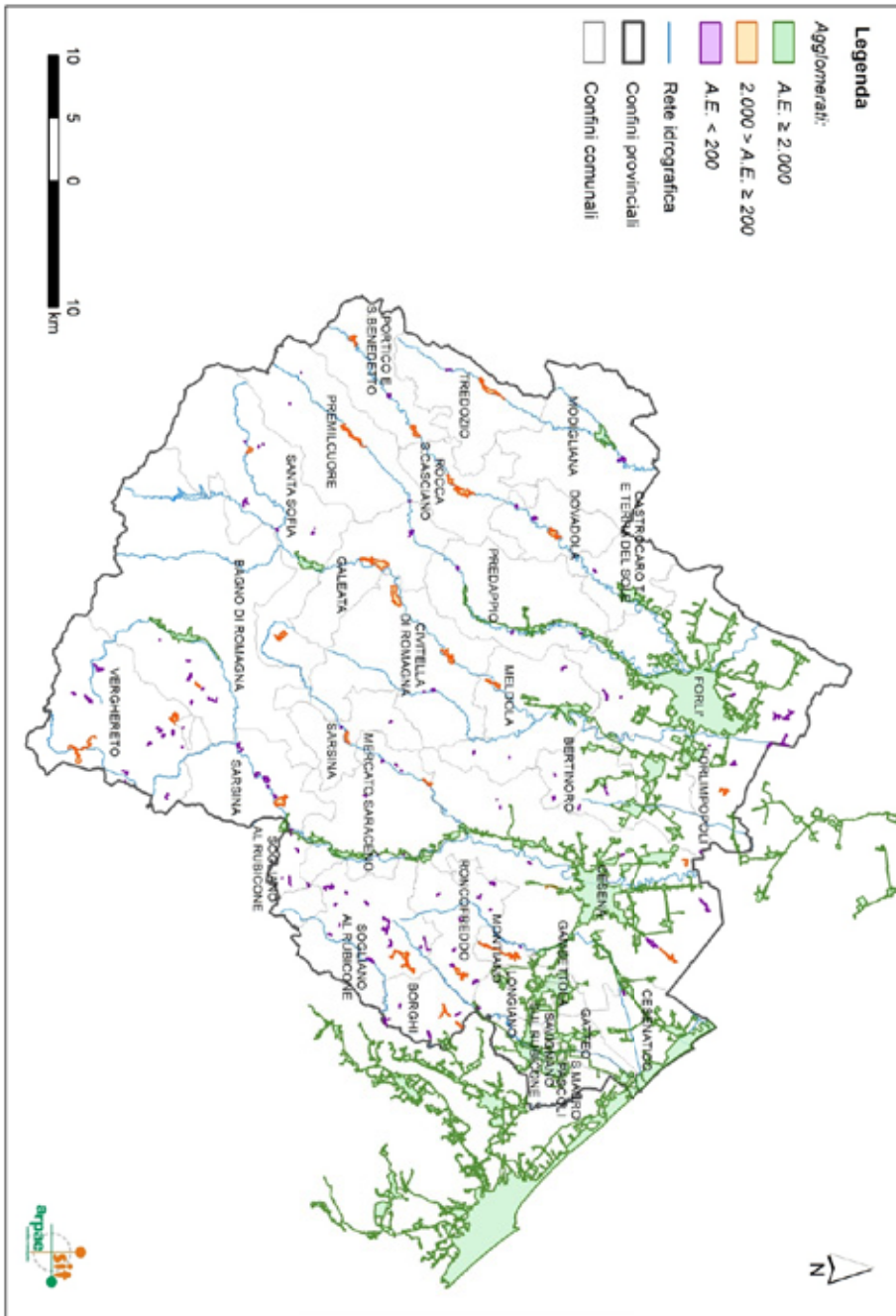
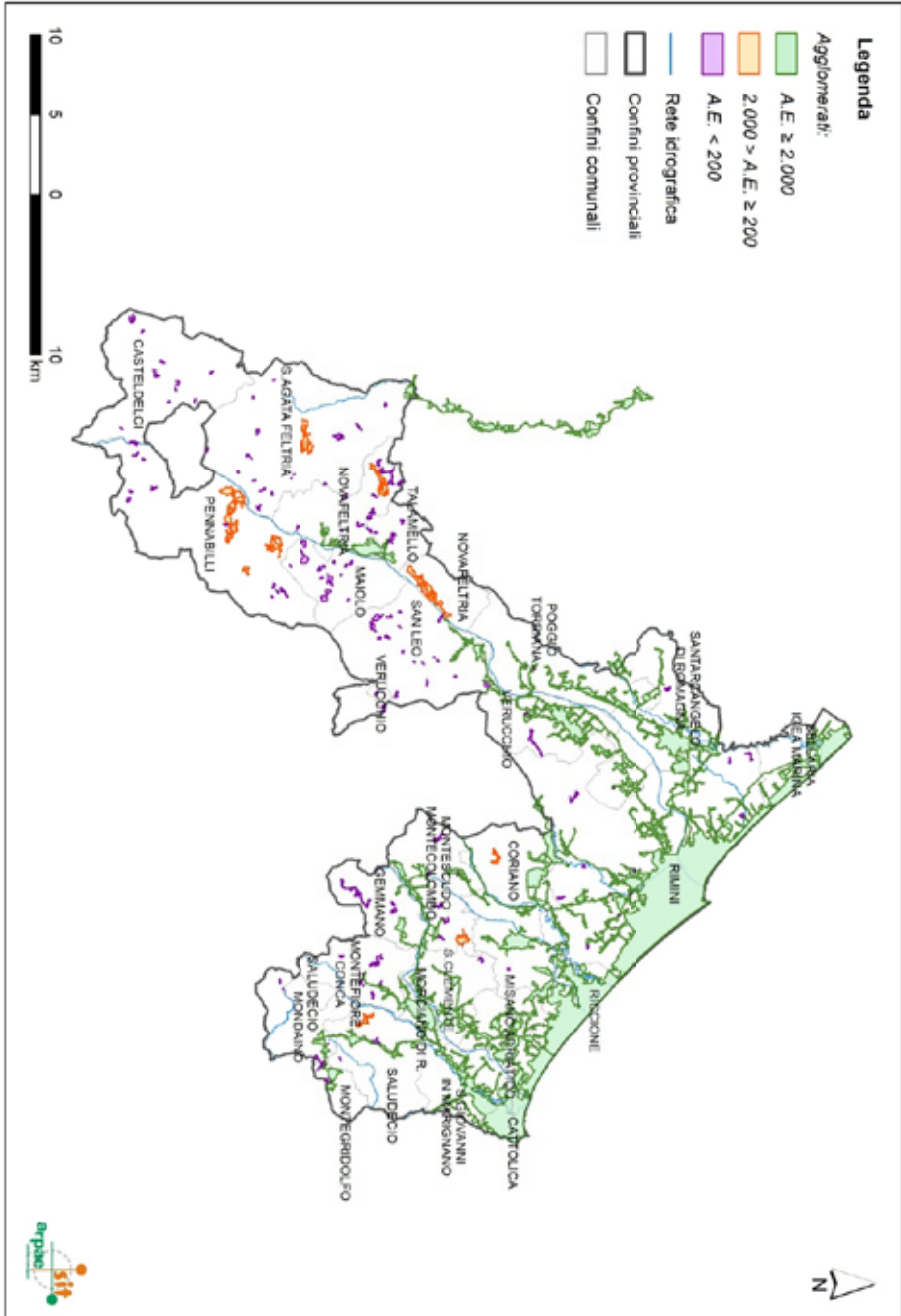


Figura 9 Individuazione degli agglomerati - Provincia di Rimini



A-14

5. NECESSITÀ DI ADEGUAMENTO DEGLI AGGLOMERATI

La **Tabella 6** contiene l'elenco degli agglomerati di consistenza compresa tra 200 e 1.999 AE con evidenziate le necessità di adeguamento.

Dove l'agglomerato risulta essere non conforme o per la presenza di impianti di depurazione non adeguati o per la presenza di reti fognarie non trattate, è stata evidenziata la Priorità d'intervento (1A), la tipologia di adeguamento previsto e l'eventuale presenza nel "Piano ATERSIR degli interventi del Servizio Idrico Integrato 2014-2017" dell'intervento utile al superamento della criticità.

In **Tabella 7** sono riportati tutti gli agglomerati di consistenza maggiore o uguale a 2.000 AE con evidenziata, ove necessaria, la tipologia di adeguamento, in particolare per gli ordini di Priorità 1B, 2A e 2B.

La Priorità d'intervento 1B è riferita agli agglomerati di consistenza superiore a 10.000 AE nei quali risulta necessario un adeguamento per la rimozione dell'azoto.

Le priorità d'intervento 2A e 2B riguardano gli agglomerati di consistenza superiore a 10.000 AE per i quali sono stati individuati interventi di adeguamento delle reti esistenti, contenuti nei Piani di Indirizzo realizzati dalle Province di Modena, Ravenna e Rimini. Nella Priorità d'intervento 2A sono riportati gli interventi classificati con Priorità 1 nei Piani di Indirizzo; nella Priorità d'intervento 2B sono riportati gli interventi classificati con Priorità 2 e 3 nei suddetti Piani. L'agglomerato di Conselice, nonostante abbia una consistenza inferiore a 10.000 AE, è stato inserito nel Piano di Indirizzo di Ravenna e riportato nel presente elenco, in quanto risulta nelle immediate vicinanze di un sito di Rete Natura 2000.

In **Tabella 8** e in **Tabella 9** sono riportati gli elenchi degli agglomerati di consistenza inferiore a 200 AE (suddivisi nelle classi $50 \bullet AE < 200 AE$ e $< 50 AE$). Per questi agglomerati le necessità di adeguamento verranno individuate sulla base di quanto previsto al paragrafo 4 della Direttiva solo dopo aver verificato la possibilità di allacciamento di questi ad agglomerati di dimensioni maggiori già esistenti.

Legenda Tabella 6 degli agglomerati di consistenza compresa tra 200 e 1.999 AE

Nome campo	Descrizione
PROV	Sigla Provincia
COD_AGG	Codice regionale agglomerato
NOME_AGG	Nome agglomerato
NOME_COM	Nome comune
AE_NOM	Consistenza dell'agglomerato (in AE)
AE_SER	AE serviti da rete fognaria
AE_DEP	AE complessivamente depurati
N_IMP	Numero di impianti al servizio dell'agglomerato
AE_PROG	Potenzialità di progetto complessiva degli impianti di depurazione al servizio dell'agglomerato
N_IMP_I	Numero di impianti di I livello al servizio dell'agglomerato
AE_DEP_I	AE complessivamente depurati da impianti di I livello
N_RETI_NODEP	Numero di reti non depurate
AE_RETI_NODEP	AE complessivamente serviti da reti non depurate
GEST	Gestione degli impianti al servizio dell'agglomerato: Servizio Idrico Integrato (SII) o Comune (Com)
PRIORITA'	Priorità di Intervento
ADEG_PREV	Adeguamento necessario per il raggiungimento della conformità dell'agglomerato
ADEG_PIANO	Presenza dell'intervento nel Piano ATERSIR 2015-2019

Tabella 6 Agglomerati di consistenza compresa tra 200 e 1.999 AE, Priorità 1A

PROV	COD_AGG	NOME_AGG	NOME_COM	AE_NOM	AE_SER	AE_DEP	N_IMP	AE_PROG	N_IMP_I	AE_DEP_I	N_RETI_NODEP	AE_RETI_NODEP	PRIORITA'	ADEG_PREV	ADEG_PIANO
PC	APC1101	Agazzano Est	AGAZZANO	684	684	684	1	700	0	0	0	0			
PC	APC1102	Agazzano Ovest	AGAZZANO	773	773	773	2	1.300	2	773	0	0	1A	adeguamento impianto	SI
PC	APC0020	Castelnovo Fogliani	ALSENO	546	546	546	1	600	0	0	0	0			
PC	APC0021	Chiaravalle della Colomba	ALSENO	386	386	386	1	500	0	0	0	0			
PC	APC0023	Lusurasco	ALSENO	690	690	690	1	800	0	0	0	0			
PC	APC0106	Caminata - Costiolo Nord	ALTA VAL TIDONE	1.001	1.001	1.001	1	1.200	1	1.001	0	0	1A	adeguamento impianto	SI
PC	APC0409	Nibbiano	ALTA VAL TIDONE	459	459	459	1	200	1	459	0	0	1A	verifica capacità depurativa e adeguamento impianto	SI
PC	APC0473	Pecorara	ALTA VAL TIDONE	384	384	0	0	0	0	0	1	384	1A	trattamento reti non depurate	SI
PC	APC0420	Trevozzo	ALTA VAL TIDONE	1.038	1.038	1.038	1	500	1	1.038	0	0	1A	verifica capacità depurativa e adeguamento impianto	SI
PC	APC0026	Besenzone	BESENZONE	330	330	330	1	500	0	0	0	0			
PC	APC0031	Bettola - San Bernardino	BETTOLA	1.338	1.338	1.338	1	2.093	0	0	0	0			
PC	APC0032	Bettola - San Giovanni	BETTOLA	967	967	967	1	1.950	0	0	0	0			
PC	APC1212	Santa Maria e Caminata di Bobbio	BOBBIO	325	325	325	1	400	0	0	0	0			

PROV	COD_AGG	NOME_AGG	NOME_COM	AE_NOM	AE_SER	AE_DEP	N_IMP	AE_PROG	N_IMP_I	AE_DEP_I	N_RETI_NODEP	AE_RETI_NODEP	PRIORITA'	ADEG_PREV	ADEG_PIANO
PC	APC0085	Castelnovo Val Tidone	BORGONOVO VAL TIDONE	336	336	336	1	500	0	0	0	0			
PC	APC0089	Moltaziana Saliceto di Cadeo	BORGONOVO VAL TIDONE	455	455	455	1	500	0	0	0	0			
PC	APC0094	Cadeo	CADDEO	211	211	211	1	250	0	0	0	0			
PC	APC0100	Calendasco	CALENDASCO	1.582	1.582	1.582	1	4.000	0	0	0	0			
PC	APC1125	Barianelia Sud	CASTEL SAN GIOVANNI	232	232	232	1	400	0	0	0	0			
PC	APC0133	San Lorenzo Vigolo	CASTELL'ARQUAT	235	235	0	0	0	0	0	1	235	1A	trattamento reti non depurate	SI
PC	APC1210	Marchese - Vigostano	CASTELL'ARQUAT	656	656	656	1	650	0	0	0	0			
PC	APC0184	Marsaglia - Ponte Marsaglia	CORTE BRUGNATELLA	642	642	642	1	2.000	0	0	0	0			
PC	APC0211	Farini - Case Bruciate - Poggioli - Giaroni	FARINI	640	640	640	1	1.600	0	0	0	0			
PC	APC0212	Groppallo - Pastori	FARINI	446	446	446	1	1.600	0	0	0	0			
PC	APC0278	Ferriere	FERRIERE	1.844	1.844	1.844	1	3.000	0	0	0	0			
PC	APC0319	Gazzola Ovest (Rio Gazzola)	GAZZOLA	223	223	223	1	250	1	223	0	0	1A	adeguamento impianto	SI
PC	APC0323	Pretta di Rivalta	GAZZOLA	280	280	280	1	300	0	0	0	0			
PC	APC0325	Rivalta - Boriacchina - Carabbia	GAZZOLA	331	331	331	1	400	0	0	0	0			
PC	APC0326	Tuna	GAZZOLA	312	312	312	1	350	0	0	0	0			

PROV	COD_AGG	NOME_AGG	NOME_COM	AE_NOM	AE_SER	AE_DEP	N_IMP	AE_PROG	N_IMP_I	AE_DEP_I	N_RETI_NODEP	AE_RETI_NODEP	PRIORITA'	ADEG_PREV	ADEG_PIANO
PC	APC0330	Campremolo Sopra	GRAGNANO TREBBIENSE	346	346	346	1	360	1	346	0	0	1A	adeguamento impianto	SI
		Casaliggio- Casaliggio	GRAGNANO												
PC	APC0334	Rotus	TREBBIENSE	571	571	571	1	500	1	571	0	0	1A	adeguamento impianto	SI
PC	APC0338	Gropparello	GROPPARELLO	985	985	985	1	2.000	0	0	0	0			
PC	APC0357	Oiza - Fogarole	MONTICELLI D'ONGINA	490	490	490	1	750	0	0	0	0			
PC	APC0380	Morfasso - Rocchetta	MORFASSO	276	276	276	1	600	0	0	0	0			
PC	APC0432	Ottone	OTTONE	363	363	363	1	1.500	0	0	0	0			
PC	APC0489	Piozzano	PIOZZANO	253	253	253	1	280	0	0	0	0			
PC	APC0509	Valconasso	PONTENURE	382	382	382	1	500	0	0	0	0			
PC	APC0525	Sant'Imento - Possenta - Ina Casa	ROTOFRENO	394	394	394	1	665	0	0	0	0		verifica capacità depurativa e adeguamento impianto	SI
PC	APC0528	Centovera	SAN GIORGIO PIACENTINO	256	256	256	1	120	1	256	0	0	1A		SI
PC	APC0535	Dolgo - Donceto - Cernusca - Due Bandiere - Perino	TRAVO	1.586	1.586	1.586	1	2.775	0	0	0	0			
PC	APC0536	Travo	TRAVO	1.735	1.735	1.735	1	2.000	0	0	0	0			
PC	APC0562	Vernasca - Mazzoni	VERNASCA	230	230	0	0	0	0	0	1	230	1A	trattamento reti non depurate	SI
PC	APC0568	Albarola	VIGOLZONE	329	329	329	1	310	1	329	0	0	1A	adeguamento impianto	SI

A-19

PROV	COD_AGG	NOME_AGG	NOME_COM	AE_NOM	AE_SER	AE_DEP	N_IMP	AE_PROG	N_IMP_I	AE_DEP_I	N_RETI_NODEP	AE_RETI_NODEP	PRIORITA'	ADEG_PREV	ADEG_PIANO
PC	APC0580	Villanova sull'Arda Ovest	VILLANOVA SULL'ARDA	918	918	918	1	900	1	918	0	0	1A	adeguamento impianto	SI
PC	APC0615	Vicobarone rete 3	ZIANO PIACENTINO	334	334	0	0	0	0	0	1	334	1A	trattamento reti non depurate	SI
PC	APC0628	Ziano rete 5	ZIANO PIACENTINO	208	208	208	1	100	1	208	0	0	1A	verifica capacità depurativa e adeguamento impianto	SI
PR	APR0036	Albareto	ALBARETO	910	910	910	1	1.000	0	0	0	0			
PR	APR0038	Gotra	ALBARETO	345	345	345	1	400	0	0	0	0			
PR	APR0034	Bardi	BARDI	1.754	1.754	1.754	1	1.850	0	0	0	0			
PR	APR0122	Ghiare di Berceto	BERCETO	209	209	209	1	500	0	0	0	0			
PR	APR0139	Bore	BORE	332	332	332	1	500	0	0	0	0			
PR	APR0019	Calestano	CALESTANO	1.058	1.058	1.058	1	4.000	0	0	0	0		verifica capacità depurativa e adeguamento impianto	SI
PR	APR0182	Sugremarco A	COMPIANO	355	355	355	1	250	1	355	0	0	1A		
PR	APR1061	Beduzzo	CORNIGLIO	260	260	260	1	750	0	0	0	0			
PR	APR0194	Corniglio - Cimitero Vecchio	CORNIGLIO	235	235	235	1	750	0	0	0	0			
PR	APR0233	Castione Marchesi	FIDENZA	238	238	238	1	400	0	0	0	0			
PR	APR0243	Cozzano - Case Gonizzi	LANGHIRANO	447	447	447	1	550	0	0	0	0			

A-20

PROV	COD_AGG	NOME_AGG	NOME_COM	AE_NOM	AE_SER	AE_DEP	N_IMP	AE_PROG	N_IMP_I	AE_DEP_I	N_RETI_NODEP	AE_RETI_NODEP	PRIORITA'	ADEG_PREV	ADEG_PIANO
PR	APR0255	Lesignano de' Bagni	LESIGNANO DE' BAGNI	1.244	1.244	1.244	1	1.160	0	0	0	0			
PR	APR0256	Santa Maria del Piano	LESIGNANO DE' BAGNI	1.759	1.759	1.759	1	1.200	0	0	0	0	1A	verifica capacità depurativa	SI
PR	APR0267	Varano Marchesi	MEDESANO	342	342	342	1	400	0	0	0	0			
PR	APR0269	Monchio delle Corti	MONCHIO DELLE CORTI	597	597	597	1	1.500	0	0	0	0			
PR	APR0279	Scurano	NEVIANO DEGLI ARDUINI	532	532	532	1	1.000	0	0	0	0			
PR	APR0317	Palanzano A	PALANZANO	465	465	465	1	500	0	0	0	0			
PR	APR0337	Pellegrino Parmense	PELLEGRINO PARMENSE	573	573	573	1	900	0	0	0	0			
PR	APR0479	Pieveotrovilla	POLESINE ZIBELLO	654	654	654	1	1.200	0	0	0	0			
PR	APR0347	Polesine Parmense	POLESINE ZIBELLO	715	715	715	1	1.200	0	0	0	0			
PR	APR0349	Santa Croce	POLESINE ZIBELLO	394	394	394	1	500	0	0	0	0			
PR	APR0348	Vidalenzo	POLESINE ZIBELLO	289	289	289	1	400	0	0	0	0			
PR	APR0478	Zibello	POLESINE ZIBELLO	953	953	953	1	1.500	0	0	0	0			
PR	APR0357	Coltaro	SISSA TRECASALI	836	836	836	1	1.000	0	0	0	0			
PR	APR0430	Ronco Campo Canneto	SISSA TRECASALI	1.854	1.854	1.854	1	3.000	0	0	0	0			
PR	APR0924	Trecasali	SISSA TRECASALI	1.997	1.997	1.997	1	2.000	0	0	0	0			
PR	APR1027	Rubbiano S. Agnese	SOLLIGNANO	935	935	935	1	1.960	0	0	0	0			

PROV	COD_AGG	NOME_AGG	NOME_COM	AE_NOM	AE_SER	AE_DEP	N_IMP	AE_PROG	N_IMP_I	AE_DEP_I	N_RETI_NODEP	AE_RETI_NODEP	PRIORITA'	ADEG_PREV	ADEG_PIANO
PR	APR0360	Solignano	SOLIGNANO	743	743	743	1	1.200	0	0	0	0			
PR	APR0366	Castellina	SORAGNA	223	223	223	1	250	0	0	0	0			
PR	APR0367	Diolo	SORAGNA	227	227	227	1	250	0	0	0	0			
PR	APR0372	Cassio	TERENZO	311	311	311	1	500	0	0	0	0			
PR	APR0410	Santa Maria del Taro	TORNOLLO	229	229	229	1	500	0	0	0	0			
PR	APR0409	Tarsogno	TORNOLLO	517	517	517	2	800	0	0	0	0			
PR	APR0411	Tornolo	TORNOLLO	206	206	206	1	250	0	0	0	0			
PR	APR1398	Torrile	TORRILE	1.991	1.991	1.991	1	1.900	0	0	0	0			
PR	APR0421	Bannone - Castellaro	TRAVERSETOLO	558	558	558	1	250	0	0	0	0	1A	verifica capacità depurativa	
PR	APR0420	Vignale	TRAVERSETOLO	250	250	250	1	400	0	0	0	0			
PR	APR0035	Varano de' Melegari	VARANO DE'	1.559	1.559	1.559	1	2.000	0	0	0	0			
PR	APR0452	Vianino	VARANO DE'	287	287	287	1	420	0	0	0	0			
PR	APR0458	Varsi	VARSI	966	966	966	1	1.950	0	0	0	0			
RE	ARE0030	Baiso	BAISO	904	904	904	1	1.800	0	0	0	0			
RE	ARE0032	Lentigione - Sorbolo Levante	BRESCELLO	1.881	1.881	1.881	1	2.500	0	0	0	0			
RE	ARE0062	Monchio delle Olle e Trinita	CANOSSA	217	217	217	1	550	0	0	0	0			
RE	ARE0022	Carpinetti - Cigarellio	CARPINETTI	1.986	1.986	1.986	1	5.000	0	0	0	0			
RE	ARE0087	Marola	CARPINETTI	648	648	648	1	1.500	0	0	0	0			
RE	ARE0047	Valestra - Montelago	CARPINETTI	692	692	692	1	1.000	0	0	0	0			

PROV	COD_AGG	NOME_AGG	NOME_COM	AE_NOM	AE_SER	AE_DEP	N_IMP	AE_PROG	N_IMP_I	AE_DEP_I	N_RETI_NODEP	AE_RETI_NODEP	PRIORITA'	ADEG_PREV	ADEG_PIANO
RE	ARE0023	Casina	CASINA	1.827	1.827	1.827	1	3.000	0	0	0	0			
RE	ARE0798	Casina rete 2	CASINA	474	474	474	1	500	0	0	0	0			
RE	ARE0103	Leguigno Nuovo	CASINA	363	363	363	1	650	0	0	0	0			
RE	ARE0228	Le Ville	CASTELLARANO	219	140	140	1	200	0	0	0	0			
RE	ARE0042	Ca' Perizzi	CASTELNOVO NE'	569	569	569	1	1.000	0	0	0	0			
RE	ARE0043	Casale di Castelnuovo ne' Monti	CASTELNOVO NE' MONTI	411	411	411	1	1.100	0	0	0	0			
RE	ARE0118	Casino - Frascaro	CASTELNOVO NE' MONTI	380	380	380	1	600	0	0	0	0			
RE	ARE0672	Castelnuovo ne' Monti - Rio Maillio	CASTELNOVO NE' MONTI	1.632	1.632	1.632	1	4.000	0	0	0	0			
RE	ARE0066	Costa de' Grassi	CASTELNOVO NE' MONTI	211	211	211	1	400	0	0	0	0			
RE	ARE0082	Croce	CASTELNOVO NE' MONTI	204	204	204	1	425	0	0	0	0			
RE	ARE0027	Rio Spilrola	CASTELNOVO NE' MONTI	1.381	1.381	1.381	1	2.200	0	0	0	0			
RE	ARE0034	Canolo	CORREGGIO	1.847	1.847	1.847	1	1.950	0	0	0	0			
RE	ARE0057	San Rocco	GUASTALLA	430	430	430	1	360	0	0	0	0			
RE	ARE0028	Codisotto	LUZZARA	1.281	1.281	1.281	1	1.950	0	0	0	0			
RE	ARE0061	San Bernardino	NOVELLARA	340	340	340	1	300	1	340	0	0	1A	adeguamento impianto	SI
RE	ARE0058	San Rigo	REGGIO NELL'EMILIA	819	819	819	1	1.700	0	0	0	0			
RE	ARE0050	Rame	REGGIOLO	343	343	0	0	0	0	0	1	343	1A	trattamento reti non depurate	SI
RE	ARE0056	Villanova	REGGIOLO	444	212	212	1	350	0	0	0	0			

PROV	COD_AGG	NOME_AGG	NOME_COM	AE_NOM	AE_SER	AE_DEP	N_IMP	AE_PROG	N_IMP_I	AE_DEP_I	N_RETI_NODEP	AE_RETI_NODEP	PRIORITA'	ADEG_PREV	ADEG_PIANO
RE	ARE0095	Fontana	RUBIERA	554	554	554	1	1.200	0	0	0	0		verifica capacità depurativa	SI
RE	ARE0041	Cavola	TOANO	971	971	971	1	400	0	0	0	0	1A	adeguamento impianto e trattamento reti non depurate	SI
RE	ARE0051	Cerredolo	TOANO	727	727	677	2	650	1	589	1	50	1A	trattamento reti non depurate	SI
RE	ARE0125	La Ca'	TOANO	248	248	0	0	0	0	0	1	248	1A	trattamento reti non depurate	SI
RE	ARE0039	Toano	TOANO	1.113	1.113	1.113	2	1.050	0	0	0	0			
RE	ARE0040	Busana	VENTASSO	547	547	547	1	500	0	0	0	0			
RE	ARE0064	Cerreto Laghi	VENTASSO	1.314	1.314	1.314	1	4.000	0	0	0	0			
RE	ARE0024	Cervarezza	VENTASSO	1.296	1.296	1.296	1	8.000	0	0	0	0			
RE	ARE0055	Cinquecerri	VENTASSO	334	334	334	1	1.200	0	0	0	0			
RE	ARE0035	Collagna	VENTASSO	629	629	629	1	1.100	0	0	0	0			
RE	ARE0045	Ligonchio	VENTASSO	359	359	359	1	1.500	0	0	0	0			
RE	ARE0048	Ramisetto	VENTASSO	1.244	1.244	1.244	1	1.500	0	0	0	0			
RE	ARE0029	Vetto	VEPTO	829	829	829	1	1.500	0	0	0	0			
RE	ARE0071	Pecorile	VEZZANO SUL CROSTOLO	216	216	216	1	800	0	0	0	0			
RE	ARE0068	Ca' Bertacchi	VIANO	223	223	223	1	600	0	0	0	0			
RE	ARE0069	Prediera	VIANO	330	330	330	1	1.200	0	0	0	0			
RE	ARE0031	Viano	VIANO	1.289	1.289	1.289	1	3.000	0	0	0	0			
RE	ARE0065	Civago	VILLA MINOZZO	451	451	451	1	900	0	0	0	0			
RE	ARE0060	Minozzo	VILLA MINOZZO	305	305	305	1	500	0	0	0	0			
RE	ARE0059	Sologno	VILLA MINOZZO	299	299	202	1	300	0	0	1	97	1A	trattamento reti non depurate	SI

A-24

PROV	COD_AGG	NOME_AGG	NOME_COM	AE_NOM	AE_SER	AE_DEP	N_IMP	AE_PROG	N_IMP_I	AE_DEP_I	N_RETI_NODEP	AE_RETI_NODEP	PRIORITA'	ADEG_PREV	ADEG_PIANO
RE	ARE0025	Villa Minozzo Cantone di Gargallo	VILLA MINOZZO	1.480	1.480	1.480	1	3.000	0	0	0	0			
MO	AMO0801	Carpi	CARPI	326	326	326	1	300	0	0	0	0			
MO	AMO0009	Gaggio	CASTELFRANCO EMILIA	1.447	1.447	1.447	1	1.200	0	0	0	0			
MO	AMO0324	Recovato	CASTELFRANCO EMILIA	358	358	0	0	0	0	0	1	358	1A	trattamento reti non depurate	SI
MO	AMO0335	Riolo di Castelfranco Emilia	CASTELFRANCO EMILIA	435	435	0	0	0	0	0	3	435	1A	trattamento reti non depurate	SI
MO	AMO0016	Levizzano	CASTELVETRO DI MODENA	744	744	744	1	800	0	0	0	0			
MO	AMO0029	Casumaro di Finale Emilia	FINALE EMILIA	418	418	418	1	750	0	0	0	0			
MO	AMO0789	Faidello	FIUMALBO	710	710	710	1	1.060	1	710	0	0	1A	adeguamento impianto	
MO	AMO0414	Faidello - L'Alpino	FIUMALBO	548	548	548	1	520	1	548	0	0	1A	adeguamento impianto	
MO	AMO0438	Lago di Fiumalbo	FIUMALBO	203	32	0	0	0	0	0	1	32	1A	trattamento reti non depurate	
MO	AMO0033	Frassinoro	FRASSINORO	1.051	1.051	1.051	1	1.600	0	0	0	0			
MO	AMO0035	Piandelagotti	FRASSINORO	398	398	398	1	100	1	398	0	0	1A	verifica capacità depurativa e adeguamento impianto	SI
MO	AMO0037	Guiglia - Lama	GUIGLIA	983	983	983	1	800	0	0	0	0	1A	verifica capacità depurativa	SI
MO	AMO0038	Guiglia San Geminiano	GUIGLIA	359	359	359	1	675	0	0	0	0			
MO	AMO0036	Guiglia Santo Stefano	GUIGLIA	730	730	730	1	1.000	0	0	0	0			

A-25

PROV	COD_AGG	NOME_AGG	NOME_COM	AE_NOM	AE_SER	AE_DEP	N_IMP	AE_PROG	N_IMP_I	AE_DEP_I	N_RETI_NODEP	AE_RETI_NODEP	PRIORITA'	ADEG_PREV	ADEG_PIANO
MO	AM00039	Monte Orsello	GUIGLIA	352	352	352	1	100	1	352	0	0	1A	verifica capacità depurativa e adeguamento impianto	SI
MO	AM00040	Roccamatatina - Borgofreddo	GUIGLIA	333	333	333	1	500	0	0	0	0			
MO	AM00041	Roccamatatina - Via Fernè	GUIGLIA	450	450	450	1	990	0	0	0	0			
MO	AM00042	Samone	GUIGLIA	440	440	440	1	1.230	0	0	0	0			
MO	AM00179	Borra	LAMA MOCOENO	222	222	222	1	600	0	0	0	0			
MO	AM00044	Lama Moccogno Nord	LAMA MOCOENO	1.154	1.154	1.154	1	1.200	0	0	0	0			
MO	AM00045	Lama Moccogno Sud	LAMA MOCOENO	798	798	798	1	900	0	0	0	0			
MO	AM00855	Montecenerre - Casa Zagaglia	LAMA MOCOENO	242	242	242	1	400	1	242	0	0	1A	adeguamento impianto	SI
MO	AM00046	Montecenerre Nord	LAMA MOCOENO	361	361	361	1	250	1	361	0	0	1A	verifica capacità depurativa e adeguamento impianto	SI
MO	AM00043	Piane di Moccogno	LAMA MOCOENO	863	863	863	1	1.300	0	0	0	0			
MO	AM00056	San Martino Spino	MIRANDOLA	1.409	1.409	1.409	1	1.500	0	0	0	0			
MO	AM00063	Cittanova	MODENA	758	758	758	1	1.200	0	0	0	0			
MO	AM00057	Marzaglia	MODENA	876	876	876	1	1.140	0	0	0	0			
MO	AM00066	Acquaria	MONTECRETO	307	307	307	1	650	0	0	0	0		verifica capacità depurativa e	SI
MO	AM00068	Farneta - Cimitero	MONTEFIORINO	286	286	286	1	150	1	286	0	0	1A	verifica capacità depurativa e	SI

A-26

PROV	COD_AGG	NOME_AGG	NOME_COM	AE_NOM	AE_SER	AE_DEP	N_IMP	AE_PROG	N_IMP_I	AE_DEP_I	N_RETI_NODEP	AE_RETI_NODEP	PRIORITA'	ADEG_PREV	ADEG_PIANO
MO	AM00071	Montefiorino - Vitriola	MONTEFIORINO	1.030	1.030	1.030	1	1.800	0	0	0	0		adeguamento impianto	
MO	AM00224	Maserno	MONTESE	297	297	297	2	500	2	297	0	0	1A	adeguamento impianto	
MO	AM00208	Salto	MONTESE	503	503	503	1	150	1	503	0	0	1A	verifica capacità depurativa e adeguamento impianto	
MO	AM00240	Campazzo	NONANTOLA	581	581	581	1	2.500	0	0	0	0		trattamento reti non depurate	SI
MO	AM00225	Casa Ponte Fossa	NONANTOLA	869	869	0	0	0	0	0	5	869	1A		SI
MO	AM00074	La Grande	NONANTOLA	549	549	549	1	500	0	0	0	0		verifica capacità depurativa e adeguamento impianto	
MO	AM00641	Costrignano	PALAGANO	264	264	264	1	100	1	264	0	0	1A	adeguamento impianto	SI
MO	AM00078	Monchio - Cagrande	PALAGANO	484	484	484	1	500	1	484	0	0	1A	adeguamento impianto	SI
MO	AM00079	Palagano	PALAGANO	851	851	851	1	1.600	0	0	0	0			
MO	AM00588	Palagano - Monte	PALAGANO	336	336	336	1	500	1	336	0	0	1A	adeguamento impianto	SI
MO	AM00083	Pianelli	PAVULLO NEL FRIGNANO	269	269	269	1	300	1	269	0	0	1A	adeguamento impianto	SI
MO	AM00854	Renno di Sopra - Piantacroce	PAVULLO NEL FRIGNANO	252	252	252	1	300	1	252	0	0	1A	adeguamento impianto	SI
MO	AM00082	Verica	PAVULLO NEL FRIGNANO	599	599	599	2	600	2	599	0	0	1A	adeguamento impianto	SI
MO	AM00716	Casoni di	PIEVEPELAGO	210	210	210	2	400	2	210	0	0	1A	adeguamento	SI

A-27

PROV	COD_AGG	NOME_AGG	NOME_COM	AE_NOM	AE_SER	AE_DEP	N_IMP	AE_PROG	N_IMP_I	AE_DEP_I	N_RETI_NODEP	AE_RETI_NODEP	PRIORITA'	ADEG_PREV	ADEG_PIANO
		Pievepelago												impianto	
MO	AMO0085	Sant'Anna Pelago	PIEVEPELAGO	674	674	674	5	972	5	674	0	0	1A	adeguamento impianto	SI
MO	AMO0086	Polinago	POLINAGO	1.025	1.025	1.025	1	2.000	0	0	0	0		verifica capacità depurativa e adeguamento impianto	
MO	AMO0669	Casa Azzoni	PRIGNANO SULLA SECCHIA	325	325	325	2	175	2	325	0	0	1A	depurativa e adeguamento impianto	SI
MO	AMO0488	Pescarola - Varana	PRIGNANO SULLA SECCHIA	318	318	318	1	150	1	318	0	0	1A	verifica capacità depurativa e adeguamento impianto	SI
MO	AMO0088	Prignano Casoni di	PRIGNANO SULLA SECCHIA	738	738	738	1	850	0	0	0	0			
MO	AMO0090	Ravarino	RAVARINO	493	493	493	1	500	0	0	0	0		adeguamento impianto	
MO	AMO0093	Le Polle	RIOLUNATO	506	506	506	1	700	1	506	0	0	1A	adeguamento impianto	
MO	AMO0092	Riolunato - Groppo - Roncombrellaro	RIOLUNATO	1.491	1.491	1.491	2	1.130	1	130	0	0	1A	verifica capacità depurativa e adeguamento impianto	
MO	AMO0096	Rivara	SAN FELICE SUL PANARO	1.082	1.082	1.082	1	1.500	0	0	0	0		adeguamento impianto e trattamento reti non depurate	
MO	AMO0112	Riccò	SERRAMAZZONI	293	293	171	1	150	1	171	2	122	1A	trattamento reti non depurate	SI
MO	AMO0858	San Dalmazio	SERRAMAZZONI	493	493	461	1	800	0	0	1	32	1A	trattamento reti non depurate	SI

A-28

PROV	COD_AGG	NOME_AGG	NOME_COM	AE_NOM	AE_SER	AE_DEP	N_IMP	AE_PROG	N_IMP_I	AE_DEP_I	N_RETI_NODEP	AE_RETI_NODEP	PRIORITA'	ADEG_PREV	ADEG_PIANO
MO	AM00111	Serramazzone Nord	SERRAMAZZONI	1.780	1.780	1.780	1	1.500	0	0	0	0			
MO	AM00116	Roncoscaglia	SESTOLA	528	528	528	1	700	0	0	0	0			
MO	AM00766	Ca' Rame	ZOCCA	340	340	340	1	250	1	340	0	0	1A	verifica capacità depurativa e adeguamento impianto	SI
MO	AM00763	Montecorone - Casa Nadino	ZOCCA	227	227	227	1	200	1	227	0	0	1A	adeguamento impianto	SI
MO	AM00123	Monteombraro	ZOCCA	779	779	779	1	1.000	0	0	0	0		verifica capacità depurativa e adeguamento impianto	SI
MO	AM00124	Monteombraro - Campazzo	ZOCCA	455	455	455	1	250	1	455	0	0	1A	adeguamento impianto	SI
MO	AM00532	Verucchia	ZOCCA	284	284	284	1	250	1	284	0	0	1A	adeguamento impianto	SI
BO	AB00113	San Giacomo del Martignone	ANZOLA DELL'EMILIA	556	556	556	1	1.200	0	0	0	0		trattamento reti non depurate	SI
BO	AB00114	Boschi di Baricella	BARICELLA	450	450	0	0	0	0	0	1	450	1A	trattamento reti non depurate	SI
BO	AB00081	Saletto	BENTIVOGLIO	386	386	386	1	800	0	0	0	0			
BO	AB00082	Lavino	BOLOGNA	318	318	318	1	800	0	0	0	0			
BO	AB00188	Bagnarola	BUDRIO	295	295	295	1	400	1	295	0	0	1A	adeguamento impianto	SI
BO	AB00125	I Miserabili - Dugliolo	BUDRIO	422	422	122	1	400	1	122	1	300	1A	trattamento e impianto e reti non depurate	SI
BO	AB00146	Maddalena di Cazzano	BUDRIO	296	296	296	1	400	1	296	0	0	1A	adeguamento impianto	SI

PROV	COD_AGG	NOME_AGG	NOME_COM	AE_NOM	AE_SER	AE_DEP	N_IMP	AE_PROG	N_IMP_I	AE_DEP_I	N_RETI_NODEP	AE_RETI_NODEP	PRIORITA'	ADEG_PREV	ADEG_PIANO	
BO	ABO0056	Mezzolara	BUDRIO	1.649	1.649	1.649	1	2.000	0	0	0	0				
BO	ABO0108	Vedrana - II Casino	BUDRIO	892	892	792	1	1.500	0	0	1	100	1A	trattamento reti non depurate	SI	
BO	ABO0147	Castello di Campeggi	CALDERARA DI RENO	217	217	217	1	200	0	0	0	0				
BO	ABO0100	Camugnano	CAMUGNANO	851	851	435	1	430	1	435	3	416	1A	adeguamento impianto e trattamento reti non depurate	SI	
BO	ABO0144	San Martino in Pedriolo	CASALFUMANESE	462	462	462	1	1.000	0	0	0	0				
BO	ABO0070	Castel d'Aiano	CASTEL D'AIANO	548	548	548	2	1.000	0	0	0	0				
BO	ABO0065	Rocca di Roffeno	CASTEL D'AIANO	605	605	605	1	1.200	0	0	0	0				
BO	ABO0109	Villa d'Aiano	CASTEL D'AIANO	482	482	482	1	500	0	0	0	0				
BO	ABO0092	Castel del Rio - San Miniato	CASTEL DEL RIO	862	862	862	1	2.000	0	0	0	0			adeguamento impianto	SI
BO	ABO0143	Badi	CASTEL DI	452	452	452	2	920	1	100	0	0	1A			
BO	ABO0067	Castel di Casio	CASTEL DI	778	778	778	1	800	0	0	0	0				
BO	ABO0078	Suviana	CASTEL DI	478	478	478	1	800	0	0	0	0				
BO	ABO0118	Marano	CASTENASO	575	575	575	1	500	0	0	0	0				
BO	ABO1050	Roncobliaccio - Baragazza - Serraglio	CASTIGLIONE DEI PEPOLI	871	871	871	1	3.000	0	0	0	0			verifica capacità depurativa	SI
BO	ABO0172	Bevilaacqua	CREVALCORE	927	927	927	1	400	0	0	0	0	1A			
BO	ABO0149	Bolognina -	CREVALCORE	322	322	322	1	600	0	0	0	0				

A-30

PROV	COD_AGG	NOME_AGG	NOME_COM	AE_NOM	AE_SER	AE_DEP	N_IMP	AE_PROG	N_IMP_I	AE_DEP_I	N_RETI_NODEP	AE_RETI_NODEP	PRIORITA'	ADEG_PREV	ADEG_PIANO
		Ronchi													
BO	ABO0127	Caselle di Crevalcore	CREVALCORE	468	468	468	1	600	0	0	0	0			
BO	ABO0106	Palata Pepoli - Borgata Acli Bombiana - Abetata	CREVALCORE	592	592	592	1	1.700	0	0	0	0			
BO	ABO0117	Gaggio Montano	GAGGIO MONTANO	322	322	322	1	400	0	0	0	0			
BO	ABO0046	Gaggio Montano	GAGGIO MONTANO	1.640	1.640	1.640	1	2.000	0	0	0	0			
BO	ABO0150	Pietraccolora	GAGGIO MONTANO	708	708	708	1	750	0	0	0	0			
BO	ABO0071	Galliera	GALLIERA	510	510	510	1	1.000	1	510	0	0	1A	adeguamento impianto	SI
BO	ABO0068	Lovoleto	GRANAROLO DELL'EMILIA GRIZZANA-MORANDI	557	557	557	1	1.100	0	0	0	0		adeguamento impianto	SI
BO	ABO0134	Grizzana	MORANDI	284	284	284	2	500	2	284	0	0	1A	adeguamento impianto	SI
BO	ABO0072	La Ca' di Lizzano in Belvedere	LIZZANO IN BELVEDERE	1.086	1.086	1.034	2	350	2	1.034	2	52	1A	trattamento reti depurate	SI
BO	ABO0079	Querciola - Prada	LIZZANO IN BELVEDERE	271	271	271	1	100	1	271	0	0	1A	verifica capacità depurativa e adeguamento impianto	SI
BO	ABO0034	Vidiciatico - Maenzano - Pozzo	LIZZANO IN BELVEDERE	1.792	1.792	1.432	3	1.750	3	1.432	2	360	1A	adeguamento impianto e trattamento reti non depurate	SI
BO	ABO0121	Guarda di	LOIANO	304	304	304	1	750	0	0	0	0			

A-31

PROV	COD_AGG	NOME_AGG	NOME_COM	AE_NOM	AE_SER	AE_DEP	N_IMP	AE_PROG	N_IMP_I	AE_DEP_I	N_RETI_NODEP	AE_RETI_NODEP	PRIORITA'	ADEG_PREV	ADEG_PIANO
		Loiano													
BO	ABO0103	Quinzano	LOIANO	371	371	371	1	600	0	0	0	0			
BO	ABO0129	Sabbioni	LOIANO	439	439	439	1	900	0	0	0	0			
BO	ABO0159	Casoni di Malalbergo	MALALBERGO	316	316	316	1	500	0	0	0	0			
BO	ABO0151	Allocco	MARZABOTTO	249	249	249	1	250	0	0	0	0			
BO	ABO0052	Lama di Reno	MARZABOTTO	1.565	1.565	1.565	1	1.650	0	0	0	0			
BO	ABO0094	Pioppe	MARZABOTTO	1.102	1.102	1.102	1	650	0	0	0	0	1A	verifica capacità depurativa	SI
BO	ABO0073	Sirano	MARZABOTTO	352	352	352	1	1.000	0	0	0	0			
BO	ABO0140	Portonovo	MEDICINA	275	275	275	1	300	1	275	0	0	1A	adeguamento impianto	SI
BO	ABO0098	Sant'Antonio	MEDICINA	585	585	585	1	160	1	585	0	0	1A	depurativa e adeguamento impianto	SI
BO	ABO0886	Ca' de' Fabbri	MINERBIO	371	371	371	1	200	1	371	0	0	1A	verifica capacità depurativa e adeguamento impianto	SI
BO	ABO0102	San Martino in Argine - Miravalle	MOLINELLA	1.527	1.527	1.527	1	2.500	0	0	0	0			
BO	ABO0055	San Pietro Capofiume	MOLINELLA	1.991	1.991	1.991	1	3.000	0	0	0	0		verifica capacità depurativa e	SI
BO	ABO0227	Selva di Molinella	MOLINELLA	408	408	408	1	100	1	408	0	0	1A	depurativa e	SI

PROV	COD_AGG	NOME_AGG	NOME_COM	AE_NOM	AE_SER	AE_DEP	N_IMP	AE_PROG	N_IMP_I	AE_DEP_I	N_RETI_NODEP	AE_RETI_NODEP	PRIORITA'	ADEG_PREV	ADEG_PIANO
														adeguamento impianto	
BO	ABO0136	Bruscoli di Monghidoro	MONGHIDORO	891	891	891	1	300	0	0	0	0	1A	verifica capacità depurativa adeguamento impianto	SI
BO	ABO0048	Fiumana	MONGHIDORO	675	675	675	2	585	1	125	0	0	1A		SI
BO	ABO0042	Monghidoro	MONGHIDORO	1.391	1.391	1.391	1	1.500	0	0	0	0			
BO	ABO0145	Montepastore San Martino di Monte San Pietro	MONTE SAN PIETRO	557	557	557	3	600	0	0	0	0			
BO	ABO0177	Sartorano	MONTE SAN PIETRO	533	533	533	1	1.600	0	0	0	0			
BO	ABO0137	Bisano	MONTE SAN PIETRO	243	243	243	1	300	0	0	0	0			
BO	ABO0096	San Benedetto di Querceto	MONTERENZIO	465	465	465	1	600	0	0	0	0			
BO	ABO0095	Savazza	MONTERENZIO	270	270	270	1	600	0	0	0	0			
BO	ABO0086	Brento - Val di Sole	MONTERENZIO	607	607	607	1	700	0	0	0	0			
BO	ABO0097	Monzuno Nord	MONZUNO	316	316	316	1	600	0	0	0	0			
BO	ABO0051	Monzuno Sud	MONZUNO	1.795	1.795	1.795	1	4.400	0	0	0	0			
BO	ABO1080	Mercatale - Noce	OZZANO DELL'EMILIA	996	996	996	1	1.000	0	0	0	0			
BO	ABO0075	Liverghano	PIANORO	875	875	875	1	1.500	0	0	0	0			
BO	ABO0083	Montecalvo Monteacuto	PIANORO	300	300	300	1	800	0	0	0	0			
BO	ABO0080	Vallese	SAN BENEDETTO VAL DI SAMBRO	306	306	306	1	300	0	0	0	0		adeguamento impianto	SI
BO	ABO0128	Montefredante	SAN BENEDETTO VAL DI SAMBRO	278	278	278	1	300	1	278	0	0	1A		SI
BO	ABO0089			283	283	283	1	750	0	0	0	0			

PROV	COD_AGG	NOME_AGG	NOME_COM	AE_NOM	AE_SER	AE_DEP	N_IMP	AE_PROG	N_IMP_I	AE_DEP_I	N_RETI_NODEP	AE_RETI_NODEP	PRIORITA'	ADEG_PREV	ADEG_PIANO
BO	ABO0061	Pian del Voglio	SAN BENEDETTO VAL DI SAMBRO	800	800	800	1	1.500	0	0	0	0			
BO	ABO0060	San Benedetto Val di Sambro	SAN BENEDETTO VAL DI SAMBRO	745	745	745	1	2.400	0	0	0	0			
BO	ABO0123	Santa Maria Maddalena	SAN BENEDETTO VAL DI SAMBRO	422	422	0	0	0	0	0	2	422	1A	trattamento reti non depurate	SI
BO	ABO0138	Biancolina - Tassinara	SAN GIOVANNI IN PERSICETO	239	239	239	1	300	0	0	0	0			
BO	ABO0076	Budrie	SAN GIOVANNI IN PERSICETO	722	722	722	1	1.000	0	0	0	0			
BO	ABO0111	Borgatella - Castiglia di San Lazzaro di Savena	SAN LAZZARO DI SAVENA	207	207	207	1	500	0	0	0	0			
BO	ABO0139	Castel dei Britti	SAN LAZZARO DI SAVENA	422	422	422	1	500	0	0	0	0		verifica capacità depurativa	SI
BO	ABO0170	Maccareto	SAN PIETRO IN CASALE	705	705	705	1	400	0	0	0	0	1A	verifica capacità depurativa	SI
BO	ABO0158	Fagnano - Zappolino	VALSAMOGGIA	521	521	521	1	500	0	0	0	0			
BO	ABO0066	Savigno	VALSAMOGGIA	1.526	1.526	1.526	1	4.000	0	0	0	0			
BO	ABO0059	Cereglino	VERGATO	258	258	258	1	1.500	0	0	0	0			
BO	ABO0049	Tolle'	VERGATO	1.894	1.894	1.894	1	2.000	0	0	0	0			
FE	AFE0009	Anita	ARGENTA	382	382	382	1	900	0	0	0	0			
FE	AFE0006	Bando	ARGENTA	623	623	623	1	1.000	0	0	0	0		verifica capacità depurativa	SI
FE	AFE0008	Boccaleone	ARGENTA	496	496	496	1	400	0	0	0	0	1A	verifica capacità depurativa	SI
FE	AFE0010	Campotto	ARGENTA	462	462	462	1	1.000	0	0	0	0			
FE	AFE0003	Consandolo	ARGENTA	1.990	1.990	1.990	1	3.500	0	0	0	0			

PROV	COD_AGG	NOME_AGG	NOME_COM	AE_NOM	AE_SER	AE_DEP	N_IMP	AE_PROG	N_IMP_I	AE_DEP_I	N_RETI_NODEP	AE_RETI_NODEP	PRIORITA'	ADEG_PREV	ADEG_PIANO
FE	AFE0007	Filo	ARGENTA	1.470	1.470	1.470	1	1.500	0	0	0	0			
FE	AFE0002	Longastrino	ARGENTA	1.863	1.863	1.863	1	2.000	0	0	0	0			
FE	AFE0005	San Nicolo'	ARGENTA	740	740	740	1	2.000	0	0	0	0			
FE	AFE0013	Cologna	BERRA	853	853	853	1	2.000	0	0	0	0			
FE	AFE0014	Serravalle	BERRA	1.714	1.714	1.714	1	2.500	0	0	0	0			
FE	AFE0026	Burana	BONDENO	352	352	352	1	500	0	0	0	0			
FE	AFE0028	Gavello	BONDENO	671	671	671	1	750	0	0	0	0			
FE	AFE0467	Ospitale di Bondeno	BONDENO	530	530	530	1	1.000	0	0	0	0			
FE	AFE0018	Pilastrì	BONDENO	877	877	877	1	1.200	0	0	0	0			
FE	AFE0019	Ponte Rodoni	BONDENO	667	667	667	1	1.000	0	0	0	0			
FE	AFE0022	Salvatonica	BONDENO	218	218	218	1	1.000	0	0	0	0			
FE	AFE0017	Scottichino	BONDENO	1.300	1.300	1.300	1	2.000	0	0	0	0			
FE	AFE0023	Stellata	BONDENO	413	413	413	1	800	0	0	0	0			
FE	AFE0032	Alberone di Cento	CENTO	395	395	395	1	800	1	395	0	0	1A	adeguamento impianto	SI
FE	AFE0197	Buonacompria	CENTO	406	406	0	0	0	0	0	1	406	1A	trattamento reti non depurate	SI
FE	AFE0031	Casumaro	CENTO	1.992	1.992	1.992	1	1.600	1	1.992	0	0	1A	verifica capacità depurativa e adeguamento impianto	SI
FE	AFE0033	Pilastrello	CENTO	258	258	258	1	200	1	258	0	0	1A	verifica capacità depurativa e adeguamento impianto	SI
FE	AFE0161	Reno Centese	CENTO	1.007	1.007	0	0	0	0	0	2	1.007	1A	trattamento reti	SI

PROV	COD_AGG	NOME_AGG	NOME_COM	AE_NOM	AE_SER	AE_DEP	N_IMP	AE_PROG	N_IMP_I	AE_DEP_I	N_RETI_NODEP	AE_RETI_NODEP	PRIORITA'	ADEG_PREV	ADEG_PIANO
FE	AFE0030	XII Morelli	CENTO	1.937	1.937	1.937	1	2.000	0	0	0	0		non depurate	
FE	AFE0035	Mezzogoro	CODIGORO	1.490	1.490	1.490	1	3.000	0	0	0	0			
FE	AFE0041	Vaccolino	COMACCHIO	341	341	341	1	1.000	0	0	0	0			
FE	AFE0042	Volania	COMACCHIO	249	249	249	1	600	0	0	0	0			
FE	AFE0524	Ambrogio	COPPARO	957	957	957	2	600	0	0	0	0	1A	verifica capacità depurativa	SI
FE	AFE0064	Aguscello	FERRARA	534	534	534	1	600	0	0	0	0			
FE	AFE0448	Baura	FERRARA	711	711	0	0	0	0	0	1	711	1A	trattamento reti non depurate	SI
FE	AFE0055	Boara	FERRARA	419	419	200	1	250	0	0	4	219	1A	trattamento reti non depurate	SI
FE	AFE0061	Casaglia	FERRARA	534	534	534	1	1.000	0	0	0	0			
FE	AFE0065	Coccomaro di Focomorto e Coccomaro di Cona	FERRARA	381	381	381	1	600	0	0	0	0			
FE	AFE0063	Codrea	FERRARA	473	473	473	1	1.000	0	0	0	0			
FE	AFE0277	Cona	FERRARA	683	683	0	0	0	0	0	3	683	1A	trattamento reti non depurate	SI
FE	AFE0068	Contrapò	FERRARA	334	334	334	1	1.000	0	0	0	0			
FE	AFE0066	Corlo	FERRARA	588	588	40	1	50	1	40	3	548	1A	adeguamento impianto e trattamento reti non depurate	SI
FE	AFE0278	Correggio	FERRARA	210	210	0	0	0	0	0	1	210	1A	trattamento reti non depurate	SI
FE	AFE0533	Denore	FERRARA	339	339	0	0	0	0	0	3	339	1A	trattamento reti non depurate	SI

PROV	COD_AGG	NOME_AGG	NOME_COM	AE_NOM	AE_SER	AE_DEP	N_IMP	AE_PROG	N_IMP_I	AE_DEP_I	N_RETI_NODEP	AE_RETI_NODEP	PRIORITA'	ADEG_PREV	ADEG_PIANO
FE	AFE0054	Focomorto Monestirolo -	FERRARA	481	481	481	1	60	1	481	0	0	1A	verifica capacità depurativa e adeguamento impianto	SI
FE	AFE0247	Marrara	FERRARA	839	839	839	1	1.000	0	0	0	0			
FE	AFE0060	Montalbano	FERRARA	842	842	120	1	130	0	0	2	722	1A	trattamento reti non depurate	SI
FE	AFE0053	Quartesana	FERRARA	1.073	1.073	1.073	1	1.500	0	0	0	0			
FE	AFE0070	Ravalle	FERRARA	590	590	590	1	1.700	0	0	0	0			
FE	AFE0107	Migliaro	FISCAGLIA	1.743	1.743	1.743	1	1.843	0	0	0	0			
FE	AFE0111	Gorino	GORO	639	639	639	1	1.000	0	0	0	0			
FE	AFE0071	Jolanda di Savoia	JOLANDA DI SAVOIA	1.581	1.581	1.581	1	3.000	0	0	0	0			
FE	AFE0085	Dogato	OSTELLATO	921	921	921	1	900	0	0	0	0			
FE	AFE0087	Rovereto - Medelana	OSTELLATO	986	986	986	1	1.300	0	0	0	0			
FE	AFE0345	San Giovanni di Ostellato - Corte Centrale	OSTELLATO	1.385	1.385	1.385	1	5.000	0	0	0	0			
FE	AFE0095	Chiesanuova	POGGIO RENATICO	274	274	274	1	800	0	0	0	0			
FE	AFE0094	Coronella	POGGIO RENATICO	919	919	919	1	1.100	0	0	0	0			
FE	AFE0097	Gambulaga	PORTOMAGGIORE	802	802	802	1	1.000	0	0	0	0			
FE	AFE0288	Quartiere	PORTOMAGGIORE	233	233	0	0	0	0	0	2	233	1A	trattamento reti non depurate	SI
FE	AFE0100	Alberone di Ro	RO	579	579	579	1	650	0	0	0	0			
FE	AFE0101	Guarda	RO	504	504	504	1	650	0	0	0	0			

PROV	COD_AGG	NOME_AGG	NOME_COM	AE_NOM	AE_SER	AE_DEP	N_IMP	AE_PROG	N_IMP_I	AE_DEP_I	N_RETI_NODEP	AE_RETI_NODEP	PRIORITA'	ADEG_PREV	ADEG_PIANO
FE	AFE0099	Ro	RO	1.496	1.496	1.496	1	2.000	0	0	0	0			
FE	AFE0297	Ruina	RO	286	286	286	1	350	0	0	0	0		trattamento reti non depurate	SI
FE	AFE0294	Dosso	TERRE DEL RENO	1.899	1.899	890	1	2.100	0	0	5	1.009	1A		
FE	AFE0423	Rero	TRESIGALLO	205	205	205	2	265	2	205	0	0	1A	adeguamento impianto	
FE	AFE0106	Montesanto	VOGHIERA	300	300	300	1	400	0	0	0	0			
RA	ARA0086	Fognano	BRISIGHELLA	1.260	1.260	1.260	1	1.700	0	0	0	0			
RA	ARA0150	San Cassiano	BRISIGHELLA	250	250	250	1	400	0	0	0	0			
RA	ARA0157	San Martino	BRISIGHELLA	250	250	250	1	650	0	0	0	0			
RA	ARA0186	Villa San Giorgio in Vezzano	BRISIGHELLA	235	235	235	1	350	1	235	0	0	1A	adeguamento impianto	SI
RA	ARA0063	Casola Valsenio	CASOLA VALSENNIO	1.837	1.837	1.837	1	2.000	0	0	0	0			
RA	ARA0142	Reda	FAENZA	887	887	887	1	800	0	0	0	0			
RA	ARA0168	Santa Maria in Fabriago	LUGO	523	523	523	1	700	0	0	0	0			
RA	ARA0252	Area Portuale	RAVENNA	504	504	0	0	0	0	0	1	504	1A	trattamento reti non depurate	SI
RA	ARA0235	Frazione Prima	RAVENNA	216	216	0	0	0	0	0	2	216	1A	trattamento reti non depurate	SI
RA	ARA0020	Borgo Rivola	RIOLO TERME	284	284	284	1	650	0	0	0	0			
RA	ARA0099	Isola	RIOLO TERME	238	238	238	1	300	0	0	0	0		adeguamento impianto, verifica capacità depurativa e trattamento reti	
FC	AFC0001	Lago Acquapartita	BAGNO DI ROMAGNA	293	293	272	1	79	1	272	1	21	1A		SI

PROV	COD_AGG	NOME_AGG	NOME_COM	AE_NOM	AE_SER	AE_DEP	N_IMP	AE_PROG	N_IMP_I	AE_DEP_I	N_RETI_NODEP	AE_RETI_NODEP	PRIORITA'	ADEG_PREV	ADEG_PIANO
FC	AFC0014	Borghi	BORGHI	437	437	437	1	600	0	0	0	0		non depurate	
FC	AFC0016	Tribola	BORGHI	224	224	224	1	186	1	224	0	0	1A	verifica capacità depurativa e adeguamento impianto	SI
FC	AFC0383	Pioppa	CESENA	294	294	0	0	0	0	0	1	294	1A	trattamento reti non depurate	SI
FC	AFC0024	Rio dell'Eremo Sant'Andrea in Bagnolo	CESENA	211	211	0	0	0	0	0	4	211	1A	trattamento reti non depurate	SI
FC	AFC0025	Civitella di Romagna	CESENA CIVITELLA DI ROMAGNA	203	103	0	0	0	0	0	1	103	1A	trattamento reti non depurate	SI
FC	AFC0042	Cusercoli	CIVITELLA DI ROMAGNA	1.531	1.531	1.531	1	1.500	0	0	0	0			
FC	AFC0040	Dovadola	DOVADOLA	1.060	1.060	1.060	1	1.000	0	0	0	0			
FC	AFC0045	Pievequinta	FORLI'	1.214	1.214	1.214	1	3.000	0	0	0	0			
FC	AFC0048	Galeata	GALEATA	416	416	416	1	500	0	0	0	0			
FC	AFC0054	Rico'	MELDOLA	1.978	1.978	1.978	1	2.500	0	0	0	0			
FC	AFC0061	Osteria di Piavola di Mercato Saraceno	MERCATO SARACENO	459	459	459	1	500	0	0	0	0		verifica capacità depurativa e adeguamento impianto	SI
FC	AFC0071	Montiano	MONTIANO	370	370	370	1	250	1	370	0	0	1A		
FC	AFC0082	Portico	PORTICO E SAN BENEDETTO	955	955	955	1	1.500	0	0	0	0			
FC	AFC0085	San Benedetto in Alpe	PORTICO E SAN BENEDETTO	404	404	404	1	730	0	0	0	0			
FC	AFC0084		BENEDETTO	227	227	227	1	1.000	0	0	0	0			

PROV	COD_AGG	NOME_AGG	NOME_COM	AE_NOM	AE_SER	AE_DEP	N_IMP	AE_PROG	N_IMP_I	AE_DEP_I	N_RETI_NODEP	AE_RETI_NODEP	PRIORITA'	ADEG_PREV	ADEG_PIANO
FC	AFC0091	Premilcuore	PREMILCUORE	769	769	769	1	4.000	0	0	0	0			
FC	AFC0092	Rocca San Casciano	ROCCA SAN CASCIANO	1.700	1.700	1.700	1	3.000	0	0	0	0			
FC	AFC0100	Roncofreddo	RONCOFREDDO	1.062	1.062	559	3	372	1	1	3	503	1A	adeguamento impianto, verifica capacità depurativa e trattamento reti non depurate	SI
FC	AFC0105	Corniole	SANTA SOFIA	248	248	248	1	250	0	0	0	0			
FC	AFC0102	Spinello	SANTA SOFIA	267	267	267	1	300	0	0	0	0			
FC	AFC0118	Ranchio	SARSINA	363	363	363	4	397	4	363	0	0	1A	adeguamento impianto	SI
FC	AFC0116	Sarsina	SARSINA	1.684	1.684	1.684	1	2.000	0	0	0	0			
FC	AFC0128	Sogliano al Rubicone	SOGLIANO AL RUBICONE	928	928	928	1	2.500	0	0	0	0			
FC	AFC0141	Tredozio	TREDOZIO	1.005	1.005	1.005	1	2.370	0	0	0	0			
FC	AFC0144	Alfero	VERGHERETO	683	683	0	0	0	0	0	5	683	1A	trattamento reti non depurate	SI
FC	AFC0146	Balze	VERGHERETO	803	803	803	1	2.500	0	0	0	0			
RN	ARN0137	Mulazzano	CORIANO	464	464	464	1	200	1	464	0	0	1A	verifica capacità depurativa e adeguamento impianto	SI
RN	ARN0315	San Savino	MONTESCUDO - MONTE COLOMBO	987	987	987	1	1.150	0	0	0	0			
RN	ARN0378	Perticara	NOVAFELTRIA	728	728	728	1	1.000	0	0	0	0			
RN	ARN0382	Secchiano - Ponte Santa	NOVAFELTRIA	1.298	1.298	1.298	1	800	0	0	0	0	1A	verifica capacità	SI

A-40

PROV	COD_AGG	NOME_AGG	NOME_COM	AE_NOM	AE_SER	AE_DEP	N_IMP	AE_PROG	N_IMP_I	AE_DEP_I	N_RETI_NODEP	AE_RETI_NODEP	PRIORITA'	ADEG_PREV	ADEG_PIANO
		Maria Maddalena												depurativa	
RN	ARN0376	Maciano	PENNABILLI	395	395	395	1	500	0	0	0	0			
RN	ARN0421	Pennabilli - Cà Berna	PENNABILLI	283	283	283	1	500	0	0	0	0			
RN	ARN0380	Pennabilli - Poggio Gattone	PENNABILLI	259	259	259	1	500	0	0	0	0			
RN	ARN0377	Pennabilli - Ponte Messa	PENNABILLI	1.167	1.167	1.167	1	2.200	0	0	0	0			
RN	ARN0437	Scavolino	PENNABILLI	235	235	235	1	200	0	0	0	0			
RN	ARN0114	Sant'Ansovino	SAIUDECIO	489	489		1	50	1	396	4	93	1A	adeguamento impianto, verifica capacità depurativa e trattamento reti non depurate	SI
RN	ARN0379	Sant'Agata Feltria	SANT'AGATA FELTRIA	1.718	1.718	1.718	1	2.200	0	0	0	0			

Legenda Tabella 7 agglomerati maggiore o uguale a 2.000 AE

Nome campo	Descrizione
PROV	Sigla Provincia
COD_AGG	Codice regionale agglomerato
NOME_AGG	Nome agglomerato
AE_NOM	Consistenza dell'agglomerato (in AE)
AE_SER	AE serviti da rete fognaria
AE_DEP	AE complessivamente depurati
N_IMP	Numero di impianti al servizio dell'agglomerato
AE_PROG	Potenzialità di progetto complessiva degli impianti di depurazione al servizio dell'agglomerato
PRIORITA'	Priorità di Intervento
ADEG_PREV	Adeguamento necessario per il raggiungimento della conformità dell'agglomerato
ADEG_PIANO	Presenza dell'intervento nella Delibera ATERSIR CAMB/2016/72 2016 "Servizio idrico integrato - Approvazione del programma di adeguamento degli scarichi ai sensi della DGR 201/2016" del 19 dicembre 2016

Tabella 7 Agglomerati di consistenza maggiore o uguale a 2.000 AE, Priorità 1B, 2A e 2B

PROV	COD_AGG	NOME_AGG	AE_NOM	AE_SER	AE_DEP	N_IMP	AE_PROG	PRIORITA'	ADEG_PREV	ADEG_PIANO
PC	APC0018	Alseno	2.064	2.064	2.064	1	3.000			
PC	APC0570	Vigolzone - Villò - Follo	2.085	2.085	2.085	1	2.100			
PC	APC0333	Gragnano Trebbiense - Gragnano	2.392	2.392	2.392	1	5.000			
PC	APC0486	Pianello Val Tidone	2.394	2.394	2.394	1	3.000			
PC	APC0518	Niviano	2.509	2.509	2.509	1	4.000			
PC	APC0534	Sarnato - Madonna del Rosario	2.906	2.906	2.906	1	4.000			
PC	APC0327	Gossolengo	3.604	3.604	3.604	1	4.000			
PC	APC0108	Caorso	4.065	4.065	4.065	1	5.000			
PC	APC0527	San Giorgio Piacentino	4.368	4.368	4.368	1	4.500			
PC	APC0497	Ponte dell'Olio	4.373	4.373	4.373	1	12.000			
PC	APC0200	Cortemaggiore - San Pietro in Cerro	4.518	4.518	4.518	1	6.000			
PC	APC0354	Monticelli d'Ongina - San Nazario - Casazza - Polignano	4.731	4.731	4.731	1	6.250			
PC	APC0053	Bobbio - Auxilia - Valgrana - Zona P.I.P.	4.993	4.993	4.993	1	6.000			
PC	APC0092	Cadeo - Roveleto - Fontana Fredda	5.214	5.214	5.214	2	6.165			
PC	APC0115	Carpaneto Piacentino	5.415	5.415	5.415	1	6.800			
PC	APC0139	Castelvetro Piacentino	5.487	5.487	5.487	1	7.000			
PC	APC0512	Rivergaro - Pieve Dugliara	5.732	5.732	5.732	1	6.600			
PC	APC0506	Pontenure	5.781	5.781	5.781	1	7.000			
PC	APC0129	Castelli'Arquato - San Antonio - Lugagnano	6.546	6.546	6.546	1	10.000			
PC	APC0084	Borgonovo Val Tidone	6.661	6.661	6.661	1	20.000			

PROV	COD_AGG	NOME_AGG	AE_NOM	AE_SER	AE_DEP	N_IMP	AE_PROG	PRIORITA'	ADEG_PREV	ADEG_PIANO
PC	APCO492	Podenzano - Grazzano Visconti di Vigolzone	8.439	8.439	8.439	1	9.200		adeguamento azoto	SI
PC	APCO524	Rotofreno - San Nicolò - Pontetrebbe	10.828	10.828	10.828	1	16.000	1B	adeguamento azoto	SI
PC	APCO123	Castel San Giovanni Fiorenzuola d'Arda e Z.I.	12.182	12.182	12.182	1	18.000	1B	adeguamento azoto	SI
PC	APCO315	Est e Ovest	14.067	14.067	14.067	1	21.500	1B	adeguamento azoto	SI
PC	APCO484	Piacenza	106.886	106.886	106.886	1	163.333			
PR	APR0352	Roccabianca	2.046	2.019	2.019	1	3.000			
PR	APR0008	Baganzola	2.195	2.195	2.195	1	2.200			
PR	APR0026	Tabiano	2.552	2.539	2.539	1	4.000			
PR	APR0021	Sissa	2.714	2.707	2.707	1	4.500			
PR	APR0030	Bedonia	2.977	2.937	2.937	1	4.000			
PR	APR0029	Berceto	3.347	3.326	3.326	1	5.000			
PR	APR1365	Corcagnano	3.440	3.373	3.373	1	7.500			
PR	APR0014	Medesano	3.697	3.626	3.626	1	6.500			
PR	APR0016	Mezzani Inferiore Lagrime - Moragnano - Madurera	3.738	3.738	3.738	1	9.600			
PR	APR0006	San Secondo Parmense	3.897	3.893	3.893	1	6.000			
PR	APR0024	San Polo di Torriile	4.611	4.611	4.611	1	8.000			
PR	APR0002	San Polo di Torriile	4.965	4.892	4.892	1	12.000			
PR	APR0027	Sala Baganza	5.353	5.308	5.308	1	6.770			
PR	APR0004	Fornovo	5.940	5.878	5.878	1	8.300			
PR	APR0013	Felegara	5.976	5.921	5.921	1	22.500			

PROV	COD_AGG	NOME_AGG	AE_NOM	AE_SER	AE_DEP	N_IMP	AE_PROG	PRIORITA'	ADEG_PREV	ADEG_PIANO
PR	APR0028	Borgo Val di Taro	6.907	6.801	6.801	1	7.500			
PR	APR0017	Fontanellato	7.556	7.453	7.453	1	9.000			
PR	APR0018	Colorno	8.359	8.359	8.359	2	8.500			
PR	APR0012	Sorbolo	8.680	8.537	8.537	1	9.900			
PR	APR0010	Traversetolo	9.163	9.160	9.160	1	9.900			
PR	APR0011	Montechiarugolo - Monticelli Terme	11.075	10.987	10.987	1	20.000			
PR	APR0022	Busseto - Soragna	12.315	12.255	12.255	1	24.000			
PR	APR0005	Collecchio	13.453	13.289	13.289	1	20.000			
PR	APR0031	Fontevivo - Noceto	15.974	15.761	15.761	2	28.000			
PR	APR0001	Langhirano	18.827	18.705	18.705	1	25.000			
PR	APR0003	Felino	21.418	21.332	21.332	1	50.000			
PR	APR0025	Salsomaggiore Terme	21.990	21.666	21.666	1	30.000			
PR	APR0033	Fidenza	27.069	26.612	26.612	1	50.000			
PR	APR0009	Parma	201.811	200.545	200.545	2	348.000			
RE	ARE0017	Brescello	2.910	2.853	2.853	1	3.200			
RE	ARE0018	Bosco - Scandiano	3.023	3.023	3.023	1	6.000			
RE	ARE0020	Villa Seta	3.365	3.365	3.365	1	5.000			
RE	ARE0019	Roteglia	3.440	3.375	3.375	1	4.000			
RE	ARE0673	Castelnovo ne' Monti - Rio Dorgola	3.851	3.788	3.788	1	4.500			
RE	ARE0013	Luzzara	4.752	4.665	4.665	1	5.000			
RE	ARE0014	Boretto	4.996	4.996	4.996	1	7.500			
RE	ARE0016	Gattatico - Praticello	5.110	5.055	5.055	1	7.000			
RE	ARE0012	Rio Saliceto	6.281	6.281	6.281	1	6.000			
RE	ARE0015	Cadelbosco di Sopra	6.445	6.445	6.445	1	8.000			
RE	ARE0008	Guastalla Nord	6.995	6.866	6.866	1	12.000			

PROV	COD_AGG	NOME_AGG	AE_NOM	AE_SER	AE_DEP	N_IMP	AE_PROG	PRIORITA'	ADEG_PREV	ADEG_PIANO
RE	ARE0009	Guastalla Sud	8.899	8.762	8.762	1	12.000			
RE	ARE0010	San Martino in Rio	12.165	12.165	12.165	1	15.000			
RE	ARE0007	Quattro Castella - Le Forche	12.539	12.415	12.415	1	20.000			
RE	ARE0006	Castelnovo di Sotto - Poviglio - Campegine	19.081	18.783	18.783	1	21.000	1B	adeguamento azoto	SI
RE	ARE0005	Castellarano - Casalgrande - Salvaterra	27.448	26.990	26.990	1	25.000			
RE	ARE0004	Reggiolo - Novellara - Rolo	38.476	38.095	38.095	1	58.000			
RE	ARE0003	Scandiano - Rubiera	42.624	42.157	42.157	1	45.000			
RE	ARE0002	Cavriago - Montecchio - Val d'Enza	86.273	85.334	85.334	1	150.000			
RE	ARE0001	Reggio nell'Emilia - Albinea - Mancasale	173.696	172.372	172.372	1	280.000			
MO	AM00084	Pievepelago	2.503	2.503	2.503	1	3.100			
MO	AM00089	Rami - Stuffione	2.559	2.559	2.559	1	3.000			
MO	AM00065	Montecreto	2.633	2.633	2.633	1	2.700			
MO	AM00060	Lesignano - Villanova	2.709	2.709	2.709	1	8.000			
MO	AM00031	Fiumalbo	2.778	2.778	2.778	1	9.000			
MO	AM00002	Solara - Gorghetto - San Pietro	2.897	2.897	2.897	1	2.900			
MO	AM00005	Camposanto	3.029	3.029	3.029	1	3.500			
MO	AM00110	Serramazzone Sud	3.084	3.084	3.084	1	3.000			
MO	AM00073	Montese	3.163	3.163	3.163	1	3.800			
MO	AM00122	Zocca Sud-Ovest	3.164	3.164	3.164	1	3.700			
MO	AM00091	Ravariano	3.191	3.191	3.191	1	6.000			

PROV	COD_AGG	NOME_AGG	AE_NOM	AE_SER	AE_DEP	N_IMP	AE_PROG	PRIORITA'	ADEG_PREV	ADEG_PIANO
MO	AM00015	Castelvetro	4.002	4.002	4.002	1	7.000			
MO	AM00022	Fanano	4.038	4.038	4.038	1	7.000			
MO	AM00032	Magreta - Colombarone - Tabina	4.175	4.175	4.175	1	6.100			
MO	AM00064	San Damaso - San Donnino	4.347	4.347	4.347	1	7.000			
MO	AM00077	Rovereto - Sant'Antonio	4.418	4.418	4.418	1	6.500			
MO	AM00025	Massa Finalese	5.156	5.156	5.156	1	5.000			
MO	AM00117	Sestola	5.156	5.156	5.156	1	10.000			
MO	AM00049	Medolla	5.646	5.646	5.646	1	6.000			
MO	AM00076	Novi	6.017	6.017	6.017	1	8.000			
MO	AM00102	San Prospero	6.328	6.328	6.328	1	5.500			
MO	AM00095	San Felice sul Panaro	7.782	7.782	7.782	1	9.000			
MO	AM00094	San Cesario - Piumazzo	7.810	7.810	7.810	1	7.700			
MO	AM00017	Cavezzo	8.623	8.623	8.623	1	10.000			
MO	AM00106	Savignano	9.261	9.261	9.261	1	11.000			
MO	AM00026	Finale Emilia	9.878	9.878	9.878	1	10.000			
MO	AM00119	Splimberto	11.406	11.406	11.406	1	15.000	2B	adeguamento scolmatori	SI
MO	AM00075	Nonantola	12.428	12.428	12.428	1	15.000	2B	adeguamento scolmatori	SI
MO	AM00018	Concordia - San Possidonio	12.823	12.823	12.823	1	13.800			
MO	AM00001	Bomporto - Bastiglia - Sorbara	13.144	13.144	13.144	1	14.500			
MO	AM00080	Pavullo	13.330	13.330	13.330	1	16.000			
MO	AM00052	Mirandola	22.984	22.984	22.984	1	23.000	2B	adeguamento scolmatori	SI
MO	AM00010	Castelfranco Emilia	23.780	23.780	23.780	1	24.000	2B	adeguamento scolmatori	SI
MO	AM00011	Castelnuovo Rangone - Pozza	23.855	23.855	23.855	1	44.000	2A 2B	adeguamento scolmatori	SI
MO	AM00120	Vignola - Marano	32.369	32.369	32.369	1	32.000	2A 2B	adeguamento scolmatori	SI

PROV	COD_AGG	NOME_AGG	AE_NOM	AE_SER	AE_DEP	N_IMP	AE_PROG	PRIORITA'	ADEG_PREV	ADEG_PIANO
MO	AM00105	Sassuolo - Fiorano	78.251	78.251	78.251	1	120.000	2A 2B	adeguamento scolmatori	SI
MO	AM00006	Carpi - Campogalliano - Correggio - Soliera	128.643	128.643	128.643	1	200.000	2A 2B	adeguamento scolmatori	SI
MO	AM00062	Modena - Formigine - Maranello	246.830	246.830	246.830	1	500.000	2A 2B	adeguamento scolmatori	SI
BO	AB00064	Malalbergo	2.005	2.005	2.005	1	4.000			
BO	AB00047	Loiano - Santa Margherita	2.103	2.103	2.103	2	3.500			
BO	AB00039	Ricola di Vergato	2.209	2.209	2.209	1	3.000			
BO	AB00044	Monzuno - Z.A. di Rioveggio	2.210	2.210	2.210	1	3.000			
BO	AB00036	Trebbo - Torre Verde	2.583	2.583	2.583	1	3.600			
BO	AB00040	Argelato	2.689	2.689	2.689	1	4.500			
BO	AB00041	Lizzano in Belvedere	2.866	2.866	2.866	1	8.000			
BO	AB00038	Marzabotto - Capoluogo	3.041	3.041	3.041	1	5.000			
BO	AB00035	Castel Guelfo - Area Comunale	3.593	3.593	3.593	1	6.000			
BO	AB00029	Castiglione dei Pepoli	3.605	3.605	3.605	1	5.000			
BO	AB00025	San Vincenzo - San Venanzio	3.746	3.746	3.746	1	8.200			
BO	AB00032	Borgonuovo - Sasso Marconi	4.264	4.264	4.264	1	7.000			
BO	AB00026	Monterenzio - Area Idice	4.286	4.286	4.286	1	6.200			
BO	AB00043	Bentivoglio	4.306	4.306	4.306	1	7.000			
BO	AB01054	Crespellano - Via Lunga	4.987	4.987	4.987	1	4.980			
BO	AB00018	Decima	5.485	5.485	5.485	1	9.200			
BO	AB01049	Castello d'Argile - Venezzano - Mascarino	6.180	6.180	6.180	1	6.600			
BO	AB00020	Pieve di Cento	6.270	6.270	6.270	1	6.000			
BO	AB00033	Fumo di Argelato	6.310	6.310	6.310	1	9.600			
BO	AB00021	Vergato	6.314	6.314	6.314	1	9.000			
BO	AB00022	San Giorgio di Piano	6.362	6.362	6.362	1	9.950			

PROV	COD_AGG	NOME_AGG	AE_NOM	AE_SER	AE_DEP	N_IMP	AE_PROG	PRIORITA'	ADEG_PREV	ADEG_PIANO
BO	AB00024	Sant'Agata Bolognese	6.444	6.444	6.444	1	8.000			
BO	AB00016	Granarolo	6.448	6.448	6.448	1	9.500			
BO	AB00030	Sala Bolognese - Area Comunale	7.114	7.114	7.114	1	8.000			
BO	AB00009	Crespellano	8.725	8.725	8.725	1	12.700			
BO	AB00023	San Pietro in Casale	9.625	9.625	9.625	1	9.600			
BO	AB00010	Crevalcore	9.739	9.739	9.739	1	14.000			
BO	AB00014	Molinella	9.839	9.839	9.839	1	12.000			
BO	AB00017	Sasso Marconi	10.012	10.012	10.012	1	12.000			
BO	AB00011	Castenaso - Fiesso	10.147	10.147	10.147	1	11.000			
BO	AB00015	Budrio	10.524	10.524	10.524	1	12.000	1B	adeguamento azoto	SI
BO	AB00012	Castel di Casio - Porretta Terme - Area Alto Reno	11.347	11.347	11.347	1	18.000		adeguamento azoto	SI
BO	AB00019	Medicina	11.841	11.841	11.841	1	16.000	1B	adeguamento azoto	SI
BO	AB00008	Bazzano - Area Samoggia	13.348	13.348	13.348	1	14.000			
BO	AB00007	San Giovanni in Persiceto	16.522	16.522	16.522	2	32.000	1B	adeguamento azoto	SI
BO	AB00005	Ozzano dell'Emilia	16.638	16.638	16.638	1	38.000			
BO	AB00003	Calderara di Reno	16.657	16.657	16.657	1	36.000			
BO	AB00006	Castel San Pietro Terme	17.101	17.101	17.101	1	25.000	1B	adeguamento azoto	SI
BO	AB00013	Minerbio - Baricella - Altedo	18.560	18.560	18.560	1	27.000			
BO	AB00004	Anzola dell'Emilia	19.705	19.705	19.705	1	30.000			
BO	AB00002	Imola - Bacino Santerno - Gambellara	71.362	70.957	70.957	2	105.000			
BO	AB00001	Bologna - Area Metropolitana	606.137	606.137	606.137	1	800.000			
FE	AFE0015	Berra	2.013	2.013	2.013	1	2.500			

A-49

PROV	COD_AGG	NOME_AGG	AE_NOM	AE_SER	AE_DEP	N_IMP	AE_PROG	PRIORITA'	ADEG_PREV	ADEG_PIANO
FE	AFEE0108	Guido - Ospedale di Cona	2.226	2.226	2.226	1	4.000			
FE	AFEE0004	Ospital Monacale	2.828	2.828	2.828	1	5.500			
FE	AFEE0076	Massa Fiscaglia	2.939	2.939	2.939	1	4.500			
FE	AFEE0110	Goro	3.152	3.152	3.152	1	6.000			
FE	AFEE0059	San Bartolomeo in Bosco - Galbanella - Fossanova San Marco	3.860	3.860	3.860	2	6.550			
FE	AFEE0103	Vigarrano Mainarda	4.150	4.150	4.150	1	4.000			
FE	AFEE0075	Masi San Giacomo	4.245	4.245	4.245	1	10.000			
FE	AFEE0074	Lagosanto	4.958	4.958	4.958	1	5.500			
FE	AFEE0080	Migliarino	4.984	4.984	4.984	1	8.000			
FE	AFEE0077	Bosco Mesola	5.292	5.292	5.292	1	6.000			
FE	AFEE0016	Bondeno	7.085	7.085	7.085	2	13.000			
FE	AFEE0092	Poggio Renatico	7.169	7.169	7.169	1	7.000			
FE	AFEE0109	Tresigallo	7.328	7.328	7.328	1	16.000			
FE	AFEE0102	San Carlo	7.973	7.973	7.973	1	14.000			
FE	AFEE0001	Argenta	9.143	9.143	9.143	1	18.000			
FE	AFEE0096	Portomaggiore	9.692	9.692	9.692	1	14.000			
FE	AFEE0034	Codigoro	10.176	10.176	10.176	1	44.000			
FE	AFEE0043	Copparo	12.748	12.748	12.748	1	18.000			
FE	AFEE0029	Cento	25.996	25.996	25.996	1	25.000			
FE	AFEE0050	Ferrara	123.379	123.379	123.379	1	240.000			
FE	AFEE0040	Comacchio	175.040	175.040	175.040	1	180.000			
RA	ARA0205	Lavezzola	3.455	3.455	3.455	1	4.500			
RA	ARA0192	Brisighella	3.741	3.741	3.741	1	9.700			
RA	ARA0208	Volturna	3.910	3.910	3.910	1	7.400			

PROV	COD_AGG	NOME_AGG	AE_NOM	AE_SER	AE_DEP	N_IMP	AE_PROG	PRIORITA'	ADEG_PREV	ADEG_PIANO
RA	ARA0207	Bagnacavallo-Villanova	4.461	4.461	4.461	1	5.000			
RA	ARA0206	Riolo Terme	5.231	5.231	5.231	1	5.000		adeguamento scolmatori	
RA	ARA0204	Conselice	6.276	6.276	6.276	1	8.000	2B		SI
RA	ARA0203	Fusignano	11.423	11.423	11.423	1	12.000			
RA	ARA0196	Alfonsine	12.509	12.509	12.509	1	96.000	1B 2B	adeguamento azoto e scolmatori	SI
RA	ARA0199	Russi	16.551	16.551	16.551	1	50.000	2B	adeguamento scolmatori	SI
RA	ARA0202	Bagnacavallo	16.923	16.923	16.923	1	25.000	2B	adeguamento scolmatori	SI
RA	ARA0201	Lido di Classe - Lido di Savio	25.943	25.943	25.943	1	30.000	1B 2B	adeguamento azoto e scolmatori	SI
RA	ARA0200	Marina di Ravenna - Punta Marina Terme	34.502	34.502	34.502	1	40.000	2B	adeguamento scolmatori	SI
RA	ARA0198	Massa Lombarda	36.969	36.969	36.969	1	80.000	1B 2B	adeguamento azoto e scolmatori	SI
RA	ARA0197	Faenza	71.840	71.840	71.840	1	100.000	2A	adeguamento scolmatori	SI
RA									adeguamento azoto e scolmatori	SI
RA	ARA0194	Lugo	101.233	101.015	101.015	1	102.874	1B 2A	adeguamento scolmatori	SI
RA	ARA0193	Cervia	153.645	153.645	153.645	1	200.000	2B	adeguamento scolmatori	SI
RA	ARA0195	Ravenna - Aree limitrofe	168.957	168.957	168.957	1	240.000	2A	adeguamento scolmatori	SI
FC	AFCO106	Santa Sofia	3.243	3.243	3.243	1	5.100			
FC	AFCO009	Bagno di Romagna	6.502	6.502	6.502	1	7.800			
FC	AFCO067	Mercato Saraceno	7.943	7.943	7.943	1	15.000			
FC	AFCO077	Modigliana	12.613	12.613	12.613	1	15.240			
FC	AFCO121	Savignano sul Rubicone	98.394	98.246	98.246	1	139.000	1B	adeguamento	SI

A-51

PROV	COD_AGG	NOME_AGG	AE_NOM	AE_SER	AE_DEP	N_IMP	AE_PROG	PRIORITA'	ADEG_PREV	ADEG_PIANO
									azoto	
FC	AFCC0031	Cesena	100.746	100.381	100.381	2	202.700			
FC	AFCC0037	Cesenatico	118.856	118.856	118.856	1	120.000			
FC	AFCC0089	Forlì	158.835	158.406	158.406	1	250.000			
RN	ARN0322	Novafeltria	5.777	5.777	5.777	1	7.000		adeguamento azoto e scollmatori	
RN	ARN0099	Riccione	135.008	135.008	135.008	1	180.000	1B 2B	adeguamento azoto e scollmatori	SI
RN	ARN0037	Cattolica - Misano - Val Conca	135.632	135.632	135.632	2	170.000	1B 2B	adeguamento azoto e scollmatori	SI
RN	ARN0100	Rimini - Val Marecchia - San Marino	515.132	515.132	515.132	1	560.000	2A	adeguamento scollmatori	SI

Legenda Tabella 8 degli agglomerati di consistenza compresa tra 50 e 199 AE

Nome campo	Descrizione
PROV	Sigla Provincia
COD_AGG	Codice regionale agglomerato
NOME_AGG	Nome agglomerato
NOME_COM	Nome comune
AE_NOM	Consistenza dell'agglomerato (in AE)
AE_SER	AE serviti da rete fognaria
AE_DEP	AE complessivamente depurati
N_IMP	Numero di impianti al servizio dell'agglomerato
AE_PROG	Potenzialità di progetto complessiva degli impianti di depurazione al servizio dell'agglomerato
N_IMP_I	Numero di impianti di I livello al servizio dell'agglomerato
AE_DEP_I	AE complessivamente depurati da impianti di I livello
N_RETI_NODEP	Numero di reti non depurate
AE_RETI_NODEP	AE complessivamente serviti da reti non depurate
PRIORITA'	Priorità di Intervento
ADEG_PREV	Adeguamento necessario per il raggiungimento della conformità dell'agglomerato
ADEG_PIANO	Presenza dell'intervento nel Piano ATERSIR 2015-2019

Tabella 8 Agglomerati di consistenza compresa tra 50 e 199 AE, Priorità 3

PROV	COD_AGG	NOME_AGG	NOME_COM	AE_NOM	AE_SER	AE_DEP	N_IMP	AE_PROG	N_IMP_I	AE_DEP_I	N_RETI_NODEP	AE_RETI_NODEP	PRIORITA'	ADEG_PREV	ADEG_PIANO
PC	APC0007	Agazzano - Lott. Belvedere	AGAZZANO	65	65	65	1	100	1	65	0	0			
PC	APC0001	Bissone	AGAZZANO	75	75	75	1	150	1	75	0	0			
PC	APC0015	Sarturano	AGAZZANO	57	57	57	1	70	0	0	0	0			
PC	APC0022	Cortina	ALSENO	199	199	199	1	200	1	199	0	0			
PC	APC0936	Saliceto di Alseno	ALSENO	91	91	91	2	100	2	91	0	0			
PC	APC0458	Busseto Nord	ALTA VAL TIDONE	65	65	0	0	0	0	0	1	65	3	trattamento reti non depurate	
PC	APC0107	Canova - Moncasacco	ALTA VAL TIDONE	123	123	0	0	0	0	0	2	123	3	trattamento reti non depurate	
PC	APC0462	Case Bazzarri	ALTA VAL TIDONE	96	96	0	0	0	0	0	1	96	3	trattamento reti non depurate	
PC	APC0463	Case Fracchioni	ALTA VAL TIDONE	54	54	0	0	0	0	0	1	54	3	trattamento reti non depurate	
PC	APC0404	Case Manzini di Strà	ALTA VAL TIDONE	57	57	0	0	0	0	0	1	57	3	trattamento reti non depurate	
PC	APC0634	Cicogni Centro	ALTA VAL TIDONE	142	142	0	0	0	0	0	1	142	3	trattamento reti non depurate	
PC	APC0635	Cicogni Sud	ALTA VAL TIDONE	77	77	0	0	0	0	0	1	77	3	trattamento reti non depurate	
PC	APC0466	Cognoli	ALTA VAL TIDONE	106	106	0	0	0	0	0	1	106	3	trattamento reti non depurate	
PC	APC0467	Corneto	ALTA VAL TIDONE	86	86	0	0	0	0	0	1	86	3	trattamento reti non depurate	
PC	APC0468	Costalta	ALTA VAL TIDONE	54	54	0	0	0	0	0	3	54	3	trattamento reti non depurate	
PC	APC0407	Genepreto	ALTA VAL TIDONE	72	72	72	1	100	1	72	0	0			

PROV	COD_AGG	NOME_AGG	NOME_COM	AE_NOM	AE_SER	AE_DEP	N_IMP	AE_PROG	N_IMP_I	AE_DEP_I	N_RETI_NODEP	AE_RETI_NODEP	PRIORITA'	ADEG_PREV	ADEG_PIANO
PC	APC0469	Lazzarello - Tana - Case Sagnoni di Costalta	ALTA VAL TIDONE	73	73	0	0	0	0	0	4	73	3	trattamento reti non depurate	
PC	APC0470	Marzomago Pecorara Vecchia	ALTA VAL TIDONE	185	185	0	0	0	0	0	1	185	3	trattamento reti non depurate	
PC	APC0475	Peschiera Est - Vallarenzo	ALTA VAL TIDONE	127	127	0	0	0	0	0	1	127	3	trattamento reti non depurate	
PC	APC0476	Poggio Morecco	ALTA VAL TIDONE	67	67	0	0	0	0	0	2	67	3	trattamento reti non depurate	
PC	APC0477	Sevizzano	ALTA VAL TIDONE	75	75	0	0	0	0	0	1	75	3	trattamento reti non depurate	
PC	APC0482	Strà Nuova	ALTA VAL TIDONE	97	97	0	0	0	0	0	1	97	3	trattamento reti non depurate	
PC	APC0415	Strà Vecchia	ALTA VAL TIDONE	107	107	107	1	100	1	107	0	0			
PC	APC1116	Trebecco	ALTA VAL TIDONE	54	54	54	1	50	1	54	0	0			
PC	APC0418	Bersano	ALTA VAL TIDONE	126	126	126	2	150	2	126	0	0			
PC	APC0025	Roncovero	BESENZONE	132	132	132	1	150	0	0	0	0			
PC	APC0046	Cassolo Est e Callegari	BETTOLA	55	55	55	1	100	1	55	0	0			
PC	APC0055	Cassolo Ovest	BOBBIO	94	94	94	1	340	1	94	0	0			
PC	APC0054	Ceci - Cà di La	BOBBIO	112	112	112	1	340	1	112	0	0			
PC	APC0058	Mezzano Scotti Nord	BOBBIO	155	155	0	0	0	0	0	1	155	3	trattamento reti non depurate	
PC	APC0072	Mezzano Scotti Sud	BOBBIO	138	138	138	1	340	1	138	0	0			
PC	APC0073		BOBBIO	124	124	124	1	340	1	124	0	0			

PROV	COD_AGG	NOME_AGG	NOME_COM	AE_NOM	AE_SER	AE_DEP	N_IMP	AE_PROG	N_IMP_I	AE_DEP_I	N_RETI_NODEP	AE_RETI_NODEP	PRIORITA'	ADEG_PREV	ADEG_PIANO
PC	APC0075	Piancasale	BOBBIO	92	92	92	1	340	1	92	0	0			
PC	APC0080	Vaccarezza Agazzino di Borgonovo Val Tidone	BOBBIO	51	51	51	1	120	1	51	0	0			
PC	APC0716	Bilegno di Borgonovo Val Tidone	BORGONOVO VAL TIDONE	52	52	52	1	50	1	52	0	0			
PC	APC0082	Borgonovo Val Tidone	BORGONOVO VAL TIDONE	95	95	95	1	150	1	95	0	0			
PC	APC1105	Cà Verde	BORGONOVO VAL TIDONE	137	137	137	2	216	1	11	0	0			
PC	APC0086	Corano	BORGONOVO VAL TIDONE	86	86	86	1	200	1	86	0	0			
PC	APC0087	Fabbiano	BORGONOVO VAL TIDONE	135	135	135	1	500	1	135	0	0			
PC	APC0090	Contradone di Sotto	CADEO	73	73	73	1	18	1	73	0	0	3	verifica capacità depurativa	
PC	APC0096	San Rocco di Saliceto	CADEO	82	82	82	1	30	1	82	0	0	3	verifica capacità depurativa	
PC	APC0099	Boscone Cusani	CALENDASCO	195	195	195	1	200	1	195	0	0			
PC	APC0104	Malpaga	CALENDASCO	133	133	133	1	300	1	133	0	0			
PC	APC0109	Fossadello	CAORSO	163	163	163	1	200	1	163	0	0			
PC	APC0111	Roncarolo	CAORSO	94	94	94	1	150	1	94	0	0			
PC	APC0114	Caminata di Ciriano	CARPANETO PIACENTINO	63	63	63	1	250	1	63	0	0			
PC	APC0117	Chero	CARPANETO PIACENTINO	146	146	146	1	300	1	146	0	0			
PC	APC0120	Negrano di Ciriano	CARPANETO PIACENTINO	154	154	154	1	250	1	154	0	0			

PROV	COD_AGG	NOME_AGG	NOME_COM	AE_NOM	AE_SER	AE_DEP	N_IMP	AE_PROG	N_IMP_I	AE_DEP_I	N_RETI_NODEP	AE_RETI_NODEP	PRIORITA'	ADEG_PREV	ADEG_PIANO
PC	APC0121	Zena	CARPANETO PIACENTINO	55	55	55	1	60	1	55	0	0			
PC	APC1130	Barianelia Nord	CASTEL SAN GIOVANNI	105	105	105	1	200	0	0	0	0			
PC	APC0122	Bosco Tosca	CASTEL SAN GIOVANNI	117	117	117	1	150	1	117	0	0			
PC	APC0124	Creta	CASTEL SAN GIOVANNI	168	168	0	0	0	0	0	1	168	3	trattamento reti non depurate	
PC	APC0125	Fontana Pradosa - Strada Poggio	CASTEL SAN GIOVANNI	96	96	96	1	150	1	96	0	0			
PC	APC0126	Ganagnello	CASTEL SAN GIOVANNI	188	188	188	1	300	1	188	0	0			
PC	APC0127	Pievetta	CASTEL SAN GIOVANNI	159	159	159	1	150	1	159	0	0			
PC	APC0128	Bacedasco	CASTELL'ARQUAT O	93	93	0	0	0	0	0	1	93	3	trattamento reti non depurate	
PC	APC0147	Cerignale Est	CERIGNALE	67	67	67	1	150	1	67	0	0			
PC	APC0148	Cerignale Ovest	CERIGNALE	62	62	62	2	170	2	62	0	0			
PC	APC0158	Aglio	COLI	86	86	0	0	0	0	0	1	86	3	trattamento reti non depurate	
PC	APC0164	Camminata	COLI	93	93	0	0	0	0	0	1	93	3	trattamento reti non depurate	
PC	APC1218	Coli - Cerreto - Poggiolo	COLI	129	129	129	1	400	0	0	0	0			
PC	APC1246	Palazzo Torre	COLI	57	57	0	0	0	0	0	1	57	3	trattamento reti non depurate	
PC	APC0169	Pontè Case Trebbia - Molino Pellegri	COLI	103	103	103	1	500	0	0	0	0			

A-57

PROV	COD_AGG	NOME_AGG	NOME_COM	AE_NOM	AE_SER	AE_DEP	N_IMP	AE_PROG	N_IMP_I	AE_DEP_I	N_RETI_NODEP	AE_RETI_NODEP	PRIORITA'	ADEG_PREV	ADEG_PIANO
PC	APC0199	Chiavenna Landi	CORTEMAGGIORE	156	156	156	1	160	1	156	0	0			
PC	APC0202	Boccolo Noce Bruzzi Sopra e Sotto	FARINI	90	90	0	0	0	0	0	5	90	3	trattamento reti non depurate	
PC	APC0204	Mareto rete 1 Nicelli	FARINI	57	57	0	0	0	0	0	1	57	3	trattamento reti non depurate	
PC	APC0222	Poggio di Gropallo - La Valle - Villa	FARINI	147	147	147	1	200	0	0	0	0			
PC	APC0224	Pradovera Rodi	FARINI	59	59	59	1	70	0	0	0	0			
PC	APC0227	Vediceo	FARINI	121	121	121	1	50	1	121	0	0	3	verifica capacità depurativa	
PC	APC0230	Brugno	FARINI	151	151	151	1	200	0	0	0	0			
PC	APC0671		FARINI	96	96	96	1	100	0	0	0	0			
PC	APC0237		FARINI	50	50	50	1	100	1	50	0	0			
PC	APC0243		FERRIERE	140	140	0	0	0	0	0	2	140	3	trattamento reti non depurate	
PC	APC0249		FERRIERE	108	108	0	0	0	0	0	1	108	3	trattamento reti non depurate	
PC	APC0258		FERRIERE	50	50	0	0	0	0	0	1	50	3	trattamento reti non depurate	
PC	APC0259		FERRIERE	66	66	0	0	0	0	0	1	66	3	trattamento reti non depurate	
PC	APC0262		FERRIERE	107	107	0	0	0	0	0	1	107	3	trattamento reti non depurate	
PC	APC0264		FERRIERE	145	145	0	0	0	0	0	2	145	3	trattamento reti non depurate	
PC	APC0265		FERRIERE	55	55	0	0	0	0	0	1	55	3	trattamento reti non depurate	
PC	APC0266		FERRIERE	60	60	0	0	0	0	0	1	60	3	trattamento reti non depurate	

PROV	COD_AGG	NOME_AGG	NOME_COM	AE_NOM	AE_SER	AE_DEP	N_IMP	AE_PROG	N_IMP_I	AE_DEP_I	N_RETI_NODEP	AE_RETI_NODEP	PRIORITA'	ADEG_PREV	ADEG_PIANO
PC	APC0270	Colla di Brugnato	FERRIERE	73	73	0	0	0	0	0	1	73	3	trattamento reti non depurate	
PC	APC0279	Folli	FERRIERE	71	71	71	1	150	1	71	0	0			
PC	APC0283	Grondone Sopra e Grondone di Sotto Nord	FERRIERE	136	136	136	1	136	1	136	0	0			
PC	APC0287	Lovetti	FERRIERE	51	51	0	0	0	0	0	1	51	3	trattamento reti non depurate	
PC	APC0297	Rocca di Ferriere	FERRIERE	182	182	182	1	50	1	182	0	0	3	verifica capacità depurativa	
PC	APC0302	Salsominore San Gregorio	FERRIERE	66	66	66	1	220	1	66	0	0			
PC	APC0301	- Cà dei Ratti	FERRIERE	68	68	0	0	0	0	0	2	68	3	trattamento reti non depurate	
PC	APC0304	Selva di Ferriere	FERRIERE	129	129	129	3	330	3	129	0	0			
PC	APC0305	Solaro	FERRIERE	80	80	80	2	100	2	80	0	0			
PC	APC0308	Toni	FERRIERE	50	50	0	0	0	0	0	1	50	3	trattamento reti non depurate	
PC	APC0309	Tornarezza	FERRIERE	50	50	0	0	0	0	0	1	50	3	trattamento reti non depurate	
PC	APC0310	Torrio Casetta	FERRIERE	61	61	0	0	0	0	0	1	61	3	trattamento reti non depurate	
PC	APC0316	San Protaso	FIORENZUOLA D'ARDA	134	134	134	1	200	0	0	0	0			
PC	APC0318	Canneto	GAZZOLA	91	91	91	1	150	0	0	0	0			
PC	APC0320	Gazzola Est (Rio Gandore)	GAZZOLA	159	159	159	1	250	1	159	0	0			
PC	APC0322	Momeliano	GAZZOLA	170	170	170	1	300	1	170	0	0			

PROV	COD_AGG	NOME_AGG	NOME_COM	AE_NOM	AE_SER	AE_DEP	N_IMP	AE_PROG	N_IMP_I	AE_DEP_I	N_RETI_NODEP	AE_RETI_NODEP	PRIORITA'	ADEG_PREV	ADEG_PIANO
PC	APC0324	Rezzanello	GAZZOLA	184	184	184	1	300	1	184	0	0			
PC	APC0328	Caratta	GOSSOLENGO	50	50	50	1	200	1	50	0	0			
PC	APC0331	Campremolo SOTTO	GRAGNANO TREBBIENSE	189	189	189	1	300	1	189	0	0			
PC	APC0336	La Costa (Gragnano Trebbiense)	GRAGNANO TREBBIENSE	88	88	0	0	0	0	0	1	88	3	trattamento reti non depurate	
PC	APC0729	Castellana Ovest di Gropparello (Vezeno)	GROP PARELLO	51	51	0	0	0	0	0	1	51	3	trattamento reti non depurate	
PC	APC0339	Chiesa di Sariano	GROP PARELLO	95	95	95	1	150	1	95	0	0		trattamento reti non depurate	
PC	APC1243	Gropovisdomo - Le Rocche	GROP PARELLO	53	53	0	0	0	0	0	1	53	3	trattamento reti non depurate	
PC	APC0343	Gusano	GROP PARELLO	97	97	97	2	200	2	97	0	0			
PC	APC0344	La Valle	GROP PARELLO	102	102	102	1	100	1	102	0	0			
PC	APC0346	Sariano - Moia	GROP PARELLO	170	170	170	1	500	1	170	0	0			
PC	APC0347	Sariano - Zona Artigianale	GROP PARELLO	58	58	58	1	80	1	58	0	0			
PC	APC0742	Veggiola	GROP PARELLO	54	54	54	1	75	0	0	0	0			
PC	APC0348	Chiavenna Rocchetta	IUGAGNANO VAL D'ARDA	58	58	58	1	150	1	58	0	0		trattamento reti non depurate	
PC	APC0350	Rustigazzo	IUGAGNANO VAL D'ARDA	189	189	137	2	300	2	137	1	52	3	trattamento reti non depurate	
PC	APC0353	Vicaino	IUGAGNANO VAL D'ARDA	100	100	0	0	0	0	0	1	100	3	trattamento reti non depurate	
PC	APC1129	Chalet	MONTICELLI D'ONGINA	80	80	80	1	100	0	0	0	0			

PROV	COD_AGG	NOME_AGG	NOME_COM	AE_NOM	AE_SER	AE_DEP	N_IMP	AE_PROG	N_IMP_I	AE_DEP_I	N_RETI_NODEP	AE_RETI_NODEP	PRIORITA'	ADEG_PREV	ADEG_PIANO
PC	APC0356	Isola Serafini	MONTICELLI D'ONGINA	53	53	53	1	70	0	0	0	0			
		Olza Sud - Cascina	MONTICELLI D'ONGINA	61	61	61	1	100	1	61	0	0			
PC	APC0358	Bertonaschi San Giovanni	MONTICELLI D'ONGINA	50	50	0	0	0	0	0	1	50	3	trattamento reti non depurate	
PC	APC1100	- Tinazzo													
PC	APC0368	Casali rete 2 Rusteghini	MORFASSO	50	50	50	2	80	2	50	0	0			
PC	APC0388	Sud	MORFASSO	54	54	54	2	100	2	54	0	0			
PC	APC0390	San Michele	MORFASSO	82	82	82	1	150	1	82	0	0			
PC	APC0399	Teruzzi	MORFASSO	54	54	54	2	100	2	54	0	0			
PC	APC0426	Bertone	OTTONE	88	88	88	1	35	1	88	0	0	3	verifica capacità depurativa	
PC	APC0431	Campi - Botraia	OTTONE	58	58	58	1	100	1	58	0	0			
PC	APC0430	Campi - Costa	OTTONE	73	73	73	1	100	1	73	0	0			
PC	APC0441	Moglia	OTTONE	76	76	0	0	0	0	0	1	76	3	trattamento reti non depurate	
PC	APC0449	Otone - Soprano - Semensi	OTTONE	84	84	84	1	100	1	84	0	0			
PC	APC0493	Verano di Podenzano	PODENZANO	80	80	80	1	200	1	80	0	0			
PC	APC0495	Biana	PONTE DELL'OLIO	100	100	100	1	300	1	100	0	0			
PC	APC0498	Cassano - Rampi	PONTE DELL'OLIO	92	92	92	1	150	1	92	0	0			
PC	APC0501	Montesanto	PONTE DELL'OLIO	64	64	64	1	100	1	64	0	0			

PROV	COD_AGG	NOME_AGG	NOME_COM	AE_NOM	AE_SER	AE_DEP	N_IMP	AE_PROG	N_IMP_I	AE_DEP_I	N_RETI_NODEP	AE_RETI_NODEP	PRIORITA'	ADEG_PREV	ADEG_PIANO
PC	APC0505	Zaffignano	PONTE DELL'OLIO	63	63	63	1	150	1	63	0	0			
PC	APC0510	Ancarano Sopra Est	RIVERGARO	100	100	100	1	120	1	100	0	0			
PC	APC1220	Bassano	RIVERGARO	165	165	165	1	350	0	0	0	0			
PC	APC0513	Larzano	RIVERGARO	50	50	50	1	60	1	50	0	0			
PC	APC1128	Larzano-Area residenziale Mirabella di	RIVERGARO	179	179	179	1	200	0	0	0	0			
PC	APC0515	Colonese Niviano - Zona Industriale	RIVERGARO	63	63	63	1	100	1	63	0	0			
PC	APC0517	Industriale	RIVERGARO	100	100	100	1	100	0	0	0	0			
PC	APC0521	Rallio	RIVERGARO	82	82	82	2	180	2	82	0	0			
PC	APC0523	Centora di Rottofreno	ROTOFRENO	55	55	0	0	0	0	0	1	55	3	trattamento reti non depurate	
PC	APC0526	Bassetto	SAN GIORGIO PIACENTINO	58	58	58	1	80	1	58	0	0		verifica capacità depurativa	
PC	APC0529	Costa di Godi	SAN GIORGIO PIACENTINO	74	74	74	1	60	1	74	0	0	3	verifica capacità depurativa	
PC	APC0530	Godi	SAN GIORGIO PIACENTINO	87	87	87	1	60	1	87	0	0	3	verifica capacità depurativa	
PC	APC0531	Rizzolo	SAN GIORGIO PIACENTINO	50	50	50	1	60	1	50	0	0			
PC	APC0532	San Damiano	SAN GIORGIO PIACENTINO	59	59	59	1	60	1	59	0	0			
PC	APC0533	Viustino	SAN GIORGIO PIACENTINO	186	186	186	1	180	1	186	0	0		trattamento reti non depurate	
PC	APC1335	Spinello - Margherita -	TRAVO	61	61	0	0	0	0	0	3	61	3	trattamento reti non depurate	

A-62

PROV	COD_AGG	NOME_AGG	NOME_COM	AE_NOM	AE_SER	AE_DEP	N_IMP	AE_PROG	N_IMP_I	AE_DEP_I	N_RETI_NODEP	AE_RETI_NODEP	PRIORITA'	ADEG_PREV	ADEG_PIANO
		Sabbatini													
PC	APC0547	Castellelto	VERNASCA	85	85	85	1	100	1	85	0	0		trattamento reti non depurate	
PC	APC0549	Dignini Mocomero rete 1	VERNASCA	59	59	0	0	0	0	0	1	59	3	trattamento reti non depurate	
PC	APC0552	Monte Davide	VERNASCA	79	79	0	0	0	0	0	2	79	3	trattamento reti non depurate	
PC	APC0554	Osteria Nuova rete 1 (ex Bacedasco 1 8a)	VERNASCA	69	69	69	1	100	1	69	0	0			
PC	APC0540	Osteria Nuova rete 2 (ex Bacedasco 2 8b)	VERNASCA	106	106	0	0	0	0	0	1	106	3	trattamento reti non depurate	
PC	APC0541	Trinità	VERNASCA	56	56	0	0	0	0	0	1	56	3	trattamento reti non depurate	
PC	APC0561	Vernasca - Giastrea	VERNASCA	88	88	88	1	100	1	88	0	0			
PC	APC0565	Vernasca - Molina	VERNASCA	150	150	0	0	0	0	0	1	150	3	trattamento reti non depurate	
PC	APC0563	Vernasca - Villa Agù - Villa Prato - I Cucchi	VERNASCA	143	143	143	1	150	1	143	0	0			
PC	APC0564	Veano	VERNASCA	50	50	50	1	75	1	50	0	0			
PC	APC0539	Apostolica - Mercato	VERNASCA	57	57	57	1	75	1	57	0	0			
PC	APC0575	Sant'Agata di Villanova	VIGOLZONE	55	55	55	1	100	1	55	0	0			
PC	APC0576	Cignano	VILLANOVA	61	61	61	1	100	1	61	0	0			
PC	APC0581	Sant'Agata di Villanova	SULL'ARDA	96	96	96	1	100	1	96	0	0			
PC	APC1054	Sant'Agata di Villanova	VILLANOVA	93	93	0	0	0	0	0	1	93	3	trattamento reti	

PROV	COD_AGG	NOME_AGG	NOME_COM	AE_NOM	AE_SER	AE_DEP	N_IMP	AE_PROG	N_IMP_I	AE_DEP_I	N_RETI_NODEP	AE_RETI_NODEP	PRIORITA'	ADEG_PREV	ADEG_PIANO
		Villanova sull'Arda	SULL'ARDA											non depurate	
		Villanova - Zona													
PC	APC0577	Artiglianale	VILLANOVA SULL'ARDA	169	169	169	1	400 1	1	169	0	0			
PC	APC0578	Villanova Est	VILLANOVA SULL'ARDA	193	193	193	1	400 1	1	193	0	0			
PC	APC0922	Capannette di Pey	ZERBA	143	143	143	1	1.000 0	0	0	0	0			
PC	APC0585	Zerba	ZERBA	62	62	62	1	200 1	1	62	0	0			
PC	APC0588	Albareto rete 4	ZERBA PIACENTINO	114	114	114	1	500 1	1	114	0	0			
PC	APC0591	Bruciate	ZIANO PIACENTINO	62	62	62	1	70 0	0	0	0	0			
PC	APC0593	Casa Mascandola - La Casella	ZIANO PIACENTINO	67	67	0	0	0 0	0	0	1	67 3		trattamento reti non depurate	
PC	APC0597	Case Magnani Fornello rete 1	ZIANO PIACENTINO	61	61	0	0	0 0	0	0	1	61 3		trattamento reti non depurate	
PC	APC0599	Seminò rete 1	ZIANO PIACENTINO	94	94	0	0	0 0	0	0	1	94 3		trattamento reti non depurate	
PC	APC0602	Seminò rete 2	ZIANO PIACENTINO	74	74	74	1	100 1	1	74	0	0			
PC	APC0610	Vicobarone rete 4	ZIANO PIACENTINO	90	90	90	1	100 1	1	90	0	0			
PC	APC0616	Vicomarino rete 2	ZIANO PIACENTINO	128	128	128	1	400 0	0	0	0	0			
PC	APC0619	Vicomarino rete 4	ZIANO PIACENTINO	78	78	78	1	80 1	1	78	0	0			
PC	APC0621	Vicomarino rete 4	ZIANO PIACENTINO	65	65	65	1	80 1	1	65	0	0		verifica capacità	
PC	APC0621	Vicomarino rete 4	ZIANO PIACENTINO	75	75	75	1	40 1	1	75	0	0 3			

A-64

PROV	COD_AGG	NOME_AGG	NOME_COM	AE_NOM	AE_SER	AE_DEP	N_IMP	AE_PROG	N_IMP_I	AE_DEP_I	N_RETI_NODEP	AE_RETI_NODEP	PRIORITA'	ADEG_PREV	ADEG_PIANO
														depurativa	
PC	APC0624	Ziano rete 1	ZIANO PIACENTINO	61	61	61	1	60	1	61	0	0			
PC	APC0625	Ziano rete 2	ZIANO PIACENTINO	71	71	71	1	60	1	71	0	0			
PC	APC0626	Ziano rete 3	ZIANO PIACENTINO	95	95	95	1	100	1	95	0	0		verifica capacità depurativa	
PC	APC0627	Ziano rete 4	ZIANO PIACENTINO	176	176	176	1	100	1	176	0	0	3		
PC	APC0629	Ziano rete 6	ZIANO PIACENTINO	85	85	85	1	100	1	85	0	0			
PR	APR0037	Boschetto	ALBARETO	104	104	104	1	400	1	104	0	0			
PR	APR0056	Grezzo	BARDI	58	58	0	0	0	0	0	2	58	3	trattamento reti non depurate	
PR	APR0055	Noviglia	BARDI	102	102	102	1	150	0	0	0	0			
PR	APR0090	Caneso B	BEDONIA	54	54	0	0	0	0	0	1	54	3	trattamento reti non depurate	
PR	APR0087	Carniglia	BEDONIA	121	121	0	0	0	0	0	3	121	3	trattamento reti non depurate	
PR	APR0098	Fontanachiosa	BEDONIA	60	60	60	1	80	0	0	0	0			
PR	APR0985	Fontanelle di Cavignaga	BEDONIA	115	115	115	1	150	1	115	0	0			
PR	APR0104	Momarola	BEDONIA	84	84	84	1	80	0	0	0	0			
PR	APR0092	Piane di Carniglia	BEDONIA	56	56	0	0	0	0	0	1	56	3	trattamento reti non depurate	
PR	APR0095	Selvola	BEDONIA	68	68	0	0	0	0	0	1	68	3	trattamento reti non depurate	
PR	APR0128	Bergotto	BERCETO	56	56	56	1	120	1	56	0	0			
PR	APR0124	Casaselvatica	BERCETO	61	61	61	1	40	1	61	0	0	3	verifica capacità	

A-65

PROV	COD_AGG	NOME_AGG	NOME_COM	AE_NOM	AE_SER	AE_DEP	N_IMP	AE_PROG	N_IMP_I	AE_DEP_I	N_RETI_NODEP	AE_RETI_NODEP	PRIORITA'	ADEG_PREV	ADEG_PIANO
														depurativa	
PR	APR0130	Castellonchio	BERCETO	60	60	60	2	135	1	59	0	0			
PR	APR0986	Fugazzolo sopra	BERCETO	114	114	114	1	500	1	114	0	0			
PR	APR1441	Il Piano di Ghiare	BERCETO	64	64	64	1	120	1	64	0	0			
PR	APR0141	Conti	BORE	61	61	61	1	70	1	61	0	0			
PR	APR0983	Ferrari - Pereto	BORE	87	87	87	1	300	1	87	0	0			
PR	APR0140	Franchi - Salvi	BORE	174	174	174	2	200	2	174	0	0			
PR	APR0148	Metti-Raffi Rovina di	BORE	71	71	71	1	300	1	71	0	0			
PR	APR0142	Bore	BORE	196	196	196	1	400	1	196	0	0			
PR	APR1029	Salvi	BORE	58	58	58	1	50	1	58	0	0			
PR	APR0158	Belforte	BORGO VAL DI TARO	55	55	55	1	50	1	55	0	0			
PR	APR0157	Monticelli	BORGO VAL DI TARO	81	81	81	1	100	1	81	0	0			
PR	APR0156	Ostia Parmense	BORGO VAL DI TARO	142	142	142	1	150	1	142	0	0			
PR	APR0161	Sant'Andrea di Busseto	BUSSETO	94	94	94	1	400	1	94	0	0			
PR	APR0163	Fragno	CALESTANO	133	133	133	1	240	1	133	0	0			
PR	APR1416	Ravaro Chiesa - Posta	CALESTANO	71	71	71	1	240	0	0	0	0			
PR	APR0165	San Remigio	CALESTANO	140	140	140	1	200	1	140	0	0			
PR	APR0181	Mezzano	COLORNO	169	169	169	1	400	0	0	0	0			

PROV	COD_AGG	NOME_AGG	NOME_COM	AE_NOM	AE_SER	AE_DEP	N_IMP	AE_PROG	N_IMP_I	AE_DEP_I	N_RETI_NODEP	AE_RETI_NODEP	PRIORITA'	ADEG_PREV	ADEG_PIANO
		Rondani di Colorno													
PR	APR0186	Compiano	COMPIANO	152	152	152	1	250	1	152	0	0			
PR	APR0991	Isola A	COMPIANO	150	150	150	1	150	1	150	0	0			
PR	APR0201	Ballone Beduzzo - La Strada - Piazza Superiore	CORNIGLIO	127	127	0	0	0	0	0	2	127	3	trattamento reti non depurate	
PR	APR1412	Beduzzo Mossale	CORNIGLIO	138	138	138	1	320	1	138	0	0		trattamento reti non depurate	
PR	APR0199	Beduzzo	CORNIGLIO	73	73	0	0	0	0	0	1	73	3	trattamento reti non depurate	
PR	APR1451	Beduzzo Torre Beduzzo Tre Rii	CORNIGLIO	71	71	0	0	0	0	0	1	71	3	trattamento reti non depurate	
PR	APR0200	Bosco - Centro Storico	CORNIGLIO	61	61	0	0	0	0	0	1	61	3	trattamento reti non depurate	
PR	APR1419	Bosco - Centro Storico	CORNIGLIO	90	90	90	1	160	1	90	0	0			
PR	APR0195	Bosco - Gambarale	CORNIGLIO	133	133	133	1	220	1	133	0	0			
PR	APR1452	Corniglio - Case Linara - La Rola - Cà Nova	CORNIGLIO	54	54	0	0	0	0	0	2	54	3	trattamento reti non depurate	
PR	APR0227	Graiana la Villa - Ponte Romano	CORNIGLIO	109	109	109	1	84	1	109	0	0	3	verifica capacità depurativa	
PR	APR1160	Le Ghiare - Rio Luconi	CORNIGLIO	60	60	0	0	0	0	0	1	60	3	trattamento reti non depurate	
PR	APR0206	Petrignacola	CORNIGLIO	151	151	0	0	0	0	0	2	151	3	trattamento reti non depurate	

PROV	COD_AGG	NOME_AGG	NOME_COM	AE_NOM	AE_SER	AE_DEP	N_IMP	AE_PROG	N_IMP_I	AE_DEP_I	N_RETI_NODEP	AE_RETI_NODEP	PRIORITA'	ADEG_PREV	ADEG_PIANO
PR	APR0202	Pugnetolo	CORNIGLIO	67	67	0	0	0	0	0	1	67	3	trattamento reti non depurate	
PR	APR0196	Vestola	CORNIGLIO	93	93	93	1	250	1	93	0	0			
PR	APR0995	Vestola - Ghiare	CORNIGLIO	81	81	81	1	250	1	81	0	0			
PR	APR0526	Barbiano	FELINO	78	78	78	1	200	0	0	0	0			
PR	APR0236	Chiusa Ferranda	FIDENZA	114	114	114	1	150	0	0	0	0			
PR	APR0235	Fornio	FIDENZA	167	167	167	1	175	0	0	0	0			
PR	APR0238	Toccalmatto	FONTANELLIATO	116	116	116	1	150	1	116	0	0			
PR	APR1453	Ponte Taro Sivizzano di Fornovo di Taro	FORNOVO DI TARO	150	150	150	1	180	1	150	0	0			
PR	APR0240	Case Tarò	TARO	178	178	178	1	330	0	0	0	0			
PR	APR0249	Manfredelli	LANGHIRANO	59	59	0	0	0	0	0	1	59	3	trattamento reti non depurate	
PR	APR0978	Cozzano - Piviano	LANGHIRANO	74	74	0	0	0	0	0	1	74	3	trattamento reti non depurate	
PR	APR1017	Quinzano di sopra	LANGHIRANO	51	51	51	1	80	1	51	0	0			
PR	APR0245	Strogano	LANGHIRANO	86	86	0	0	0	0	0	1	86	3	trattamento reti non depurate	
PR	APR1007	Mulazzano Costa	IESIGNANO DE' BAGNI	82	82	82	1	100	1	82	0	0			
PR	APR0601	Mulazzano Monte	IESIGNANO DE' BAGNI	73	73	73	1	150	1	73	0	0			
PR	APR0552	La Carnevala	MEDESANO	108	108	0	0	0	0	0	1	108	3	trattamento reti non depurate	
PR	APR0274	Casarola di Monchio delle Corti	MONCHIO DELLE CORTI	138	138	138	1	250	1	138	0	0			

PROV	COD_AGG	NOME_AGG	NOME_COM	AE_NOM	AE_SER	AE_DEP	N_IMP	AE_PROG	N_IMP_I	AE_DEP_I	N_RETI_NODEP	AE_RETI_NODEP	PRIORITA'	ADEG_PREV	ADEG_PIANO
PR	APR0483	Pianadetto	MONCHIO DELLE CORTI	177	177	177	1	400	0	0	0	0			
PR	APR0485	Rimagna	MONCHIO DELLE CORTI	124	124	124	1	1.500	1	124	0	0			
PR	APR0482	Trefiumi	MONCHIO DELLE CORTI	168	168	0	0	0	0	0	5	168	3	trattamento reti non depurate	
PR	APR0484	Valditacca	MONCHIO DELLE CORTI	178	178	178	1	450	1	178	0	0			
PR	APR0284	Ariolla	NEVIANO DEGLI ARDUINI	86	86	86	1	80	1	86	0	0			
PR	APR0283	Campora	NEVIANO DEGLI ARDUINI	155	155	155	2	170	2	155	0	0			
PR	APR0282	Cedogno	NEVIANO DEGLI ARDUINI	97	97	97	2	230	2	97	0	0			
PR	APR0307	Ceretolo	NEVIANO DEGLI ARDUINI	164	164	164	2	300	2	164	0	0			
PR	APR0291	La Villa di Bazzano - Lugaro	NEVIANO DEGLI ARDUINI	87	87	87	1	80	1	87	0	0			
PR	APR0288	Mozzano	NEVIANO DEGLI ARDUINI	93	93	93	1	120	1	93	0	0			
PR	APR0285	Sella di Lodrignano	NEVIANO DEGLI ARDUINI	99	99	99	1	80	1	99	0	0	3	verifica capacità depurativa	
PR	APR0286	Urzano - La Villa	NEVIANO DEGLI ARDUINI	96	96	96	1	128	1	96	0	0			
PR	APR0315	Borghetto di Noceto	NOCE TO	185	185	185	1	200	0	0	0	0			
PR	APR0860	Cella	NOCE TO	55	55	55	1	100	0	0	0	0			
PR	APR0975	Costamezzana	NOCE TO	148	148	148	1	200	0	0	0	0			
PR	APR0319	Isola di Palanzano	PALANZANO	65	65	65	1	200	1	65	0	0			

PROV	COD_AGG	NOME_AGG	NOME_COM	AE_NOM	AE_SER	AE_DEP	N_IMP	AE_PROG	N_IMP_I	AE_DEP_I	N_RETI_NODEP	AE_RETI_NODEP	PRIORITA'	ADEG_PREV	ADEG_PIANO
PR	APR0320	Pratopiano	PALANZANO	70	70	70	1	450	1	70	0	0			
PR	APR1427	Ranzano B	PALANZANO	80	80	80	1	500	1	80	0	0			
PR	APR0318	Ranzano C-D	PALANZANO	140	140	140	1	140	0	0	0	0			
PR	APR0322	Selvanzizza	PALANZANO	73	73	73	2	650	2	73	0	0			
PR	APR0326	Vaestano	PALANZANO	190	190	190	1	250	1	190	0	0			
PR	APR1048	Vairo	PALANZANO	179	179	179	1	200	1	179	0	0			
PR	APR0341	Iggio	DELLEGRINO PARMENSE	55	55	55	1	27	1	55	0	0	3	verifica capacità depurativa	
PR	APR0480	Ardola di Zibello	POLESINE ZIBELLO	141	141	0	0	0	0	0	2	141	3	trattamento reti non depurate	
PR	APR0962	Case passeri	SALSOMAGGIORE TERME	72	72	72	1	250	0	0	0	0			
PR	APR0894	Salsominore	SALSOMAGGIORE TERME	70	70	70	1	80	0	0	0	0			
PR	APR0358	San Nazzano	SISSA TRECASALI	130	130	0	0	0	0	0	1	130	3	trattamento reti non depurate	
PR	APR0363	Filippi	SOLIGNANO	79	79	79	1	90	1	79	0	0			
PR	APR0364	Marena	SOLIGNANO	53	53	53	1	70	0	0	0	0			
PR	APR0362	Prelerina	SOLIGNANO	59	59	59	1	90	1	59	0	0			
PR	APR0375	Boschi di Bardone	TERENZO	50	50	50	1	125	1	50	0	0			
PR	APR0373	Lesignano Palmia	TERENZO	67	67	67	1	125	1	67	0	0			
PR	APR0374	Terenzo	TERENZO	69	69	69	1	250	1	69	0	0		verifica capacità depurativa	
PR	APR0385	Villa di Casola	TERENZO	75	75	75	1	60	0	0	0	0	3		
PR	APR1056	Villa di Selva	TERENZO	52	52	52	1	250	1	52	0	0			

A-70

PROV	COD_AGG	NOME_AGG	NOME_COM	AE_NOM	AE_SER	AE_DEP	N_IMP	AE_PROG	N_IMP_I	AE_DEP_I	N_RETI_NODEP	AE_RETI_NODEP	PRIORITA'	ADEG_PREV	ADEG_PIANO
PR	APR0394	Capriglino	TIZZANO VAL PARMA	123	123	123	1	250	1	123	0	0			
PR	APR0392	Musiarà Superiore	TIZZANO VAL PARMA	186	186	186	1	250	1	186	0	0			
PR	APR0390	Pratolungo - Pianestolla	TIZZANO VAL PARMA	188	188	188	2	700	1	67	0	0			
PR	APR0391	Reno	TIZZANO VAL PARMA	157	157	157	2	750	0	0	0	0			
PR	APR0395	Rusino	TIZZANO VAL PARMA	63	63	0	0	0	0	0	2	63	3	trattamento reti non depurate	
PR	APR0408	Schia	TIZZANO VAL PARMA	188	188	188	1	500	1	188	0	0			
PR	APR1044	Tizzano Ovest	TIZZANO VAL PARMA	150	150	150	1	250	1	150	0	0			
PR	APR0412	Casale di Tornolo	TORNOLO	86	86	86	2	112	2	86	0	0			
PR	APR0417	Gainago Ariana	TORRILE	130	130	130	1	400	0	0	0	0			
PR	APR1454	Cazzola - Via Brizzi	TRAVERSETOLO	51	51	51	1	60	0	0	0	0			
PR	APR0424	Cazzola di Traversetolo Ovest	TRAVERSETOLO	51	51	51	1	100	0	0	0	0			
PR	APR0818	Villa Carbognani	TRAVERSETOLO	50	50	50	1	100	0	0	0	0			
PR	APR0436	Cascina	VALMOZZOLA	65	65	65	1	30	1	65	0	0	3	verifica capacità depurativa	
PR	APR0439	Casa Gatti - San Martino	VALMOZZOLA	88	88	88	1	70	1	88	0	0	3	verifica capacità depurativa	
PR	APR0441	Lemnova	VALMOZZOLA	121	121	121	3	82	3	121	0	0	3	verifica capacità	

PROV	COD_AGG	NOME_AGG	NOME_COM	AE_NOM	AE_SER	AE_DEP	N_IMP	AE_PROG	N_IMP_I	AE_DEP_I	N_RETI_NODEP	AE_RETI_NODEP	PRIORITA'	ADEG_PREV	ADEG_PIANO
														depurativa	
PR	APR0437	Maestri	VALMOZZOLA	59	59	59	2	50	2	59	0	0			
PR	APR0432	Mormorola	VALMOZZOLA	127	127	127	4	187	4	127	0	0		verifica capacità depurativa	
PR	APR1015	Pieve Gusaliggio Valmozzola	VALMOZZOLA	99	99	99	1	70	1	99	0	0	3		
PR	APR1051	Valmozzola Stazione	VALMOZZOLA	160	160	160	1	150	1	160	0	0			
PR	APR0440	Vetola	VALMOZZOLA	51	51	51	1	20	1	51	0	0	3	verifica capacità depurativa	
PR	APR1014	Piani di Riva	VARANO DE' MELEGARI	159	159	159	1	150	0	0	0	0			
PR	APR0454	Pradarolo	VARANO DE' MELEGARI	94	94	94	1	100	1	94	0	0			
PR	APR0456	Serravalle	VARANO DE' MELEGARI	91	91	91	1	150	1	91	0	0			
PR	APR0459	Pessola	VARSI	71	71	71	1	80	0	0	0	0			
PR	APR0463	Pietracavata	VARSI	58	58	58	1	80	0	0	0	0			
RE	ARE0157	Castagneto di Baiso	BAISO	57	57	57	1	300	1	57	0	0			
RE	ARE0161	Debbia	BAISO	89	89	89	1	150	1	89	0	0			
RE	ARE0226	Fontanelia	BAISO	57	57	57	1	150	1	57	0	0			
RE	ARE0124	Levizzano	BAISO	93	93	93	1	150	1	93	0	0			
RE	ARE0112	Lugo	BAISO	98	98	98	1	100	0	0	0	0			
RE	ARE0099	Ponte Secchia San Cassiano	BAISO	115	115	115	1	200	1	115	0	0			
RE	ARE0211	Chiesa	BAISO	60	60	60	1	200	1	60	0	0			

PROV	COD_AGG	NOME_AGG	NOME_COM	AE_NOM	AE_SER	AE_DEP	N_IMP	AE_PROG	N_IMP_I	AE_DEP_I	N_RETI_NODEP	AE_RETI_NODEP	PRIORITA'	ADEG_PREV	ADEG_PIANO
RE	ARE0073	Padullì	BORETTO	175	175	0	0	0	0	0	1	175	3	trattamento reti non depurate	
RE	ARE0076	Ghiarole	BRESCELLO CAMPAGNOLA EMILIA	180	180	180	1	200	1	180	0	0			
RE	ARE0186	Cogmento	EMILIA	81	81	81	1	190	1	81	0	0			
RE	ARE0240	Ceredolo dei Coppi - Chiesa	CANOSSA	54	54	0	0	0	0	0	1	54	3	trattamento reti non depurate	
RE	ARE0188	Compiano	CANOSSA	64	64	64	1	120	1	64	0	0			
RE	ARE0119	Selvapiana - Prato Lungo	CANOSSA	88	88	88	1	120	1	88	0	0			
RE	ARE0128	Vedriano	CANOSSA	96	96	96	1	500	1	96	0	0			
RE	ARE0175	Ca' de Ianzi	CARPINETTI	68	68	68	1	100	1	68	0	0			
RE	ARE0207	Colombaia Secchia	CARPINETTI	73	73	73	1	200	1	73	0	0			
RE	ARE0288	La Svoltà - Cantigallì	CARPINETTI	115	115	115	1	200	1	115	0	0			
RE	ARE0137	Pantano	CARPINETTI	87	87	87	2	200	2	87	0	0			
RE	ARE0098	Poiago	CARPINETTI	172	172	172	1	600	0	0	0	0			
RE	ARE0236	Villaprara	CARPINETTI	54	54	54	1	150	1	54	0	0			
RE	ARE0104	Banzola	CASINA	107	107	107	3	175	3	107	0	0			
RE	ARE0201	Bergogno	CASINA	53	53	53	2	140	2	53	0	0			
RE	ARE0080	Bocco	CASINA	186	186	186	1	70	1	186	0	0	3	verifica capacità depurativa	
RE	ARE0259	Cortogno	CASINA	141	141	141	1	300	0	0	0	0			
RE	ARE0053	Ieguigno Faggeto	CASINA	55	55	55	1	70	1	55	0	0			
RE	ARE0077	Migliara-Boastra	CASINA	120	120	120	1	80	1	120	0	0	3	verifica capacità	

A-73

PROV	COD_AGG	NOME_AGG	NOME_COM	AE_NOM	AE_SER	AE_DEP	N_IMP	AE_PROG	N_IMP_I	AE_DEP_I	N_RETI_NODEP	AE_RETI_NODEP	PRIORITA'	ADEG_PREV	ADEG_PIANO
RE	ARE0132	Sordiglio	CASINA	87	87	87	2	140	2	87	0	0		depurativa	
RE	ARE0129	Castello La Croce	CASTELLARANO	84	84	84	1	150	0	0	0	0			
RE	ARE0222	Berzana - Monticello	MONTE	82	82	0	0	0	0	0	2	82	3	trattamento reti non depurate	
RE	ARE0130	Ca' del Cavo	MONTE	80	80	0	0	0	0	0	2	80	3	trattamento reti non depurate	
RE	ARE0771	Campolungo	MONTE	87	87	87	1	100	1	87	0	0			
RE	ARE0106	Carnola	MONTE	141	141	141	1	190	1	141	0	0			
RE	ARE0227	Colombata di Castellino ne' Monti	MONTE	52	52	0	0	0	0	0	2	52	3	trattamento reti non depurate	
RE	ARE0203	Garfagnolo	MONTE	87	87	0	0	0	0	0	1	87	3	trattamento reti non depurate	
RE	ARE0072	Gatta	MONTE	199	199	199	1	200	1	199	0	0			
RE	ARE0115	Maro	MONTE	90	90	0	0	0	0	0	2	90	3	trattamento reti non depurate	
RE	ARE0279	Noce	MONTE	50	50	0	0	0	0	0	1	50	3	trattamento reti non depurate	
RE	ARE0169	Quarqua	MONTE	52	52	0	0	0	0	0	1	52	3	trattamento reti non depurate	
RE	ARE0747	Roncopò	MONTE	61	61	0	0	0	0	0	1	61	3	trattamento reti non depurate	
RE	ARE0206	Vigolo	MONTE	84	84	84	1	100	1	84	0	0			
RE	ARE0510	Villaberza	MONTE	51	51	0	0	0	0	0	2	51	3	trattamento reti non depurate	
RE	ARE0146	Melca	GUASTALLA	81	81	0	0	0	0	0	1	81	3	trattamento reti	

PROV	COD_AGG	NOME_AGG	NOME_COM	AE_NOM	AE_SER	AE_DEP	N_IMP	AE_PROG	N_IMP_I	AE_DEP_I	N_RETI_NODEP	AE_RETI_NODEP	PRIORITA'	ADEG_PREV	ADEG_PIANO
RE	ARE0813	Grassano Via Vetto	SAN POLO D'ENZA	57	57	57	1	70	1	57	0	0		non depurate	
RE	ARE0402	Ca' di Guglio	TOANO	180	180	0	0	0	0	0	1	180	3	trattamento reti non depurate	
RE	ARE0829	Cavola rete 1	TOANO	128	128	0	0	0	0	0	1	128	3	trattamento reti non depurate	
RE	ARE0189	La Collina - Montechiodo	TOANO	91	91	91	1	100	1	91	0	0			
RE	ARE0308	L'Oca	TOANO	67	67	0	0	0	0	0	1	67	3	trattamento reti non depurate	
RE	ARE0333	Manno	TOANO	52	52	52	1	100	1	52	0	0			
RE	ARE0629	Massa	TOANO	56	56	56	1	85	1	56	0	0			
RE	ARE0266	Montebiotto	TOANO	77	77	0	0	0	0	0	1	77	3	trattamento reti non depurate	
RE	ARE0078	Quara Sabbione di Cerre' Marrabino	TOANO	185	185	157	1	300	0	0	1	28	3	trattamento reti non depurate	
RE	ARE0178	Marrabino	TOANO	72	72	0	0	0	0	0	1	72	3	trattamento reti non depurate	
RE	ARE0126	Vogno	TOANO	113	113	0	0	0	0	0	2	113	3	trattamento reti non depurate	
RE	ARE0097	Acquabona	VENTASSO	166	166	166	3	350	2	2	0	0			
RE	ARE0092	Canova	VENTASSO	117	117	117	1	120	1	117	0	0			
RE	ARE0148	Casa Bracchi Casalino di Ligonchio	VENTASSO	115	115	115	1	100	1	115	0	0		trattamento reti non depurate	
RE	ARE0931	Ligonchio	VENTASSO	51	51	0	0	0	0	0	2	51	3	trattamento reti non depurate	
RE	ARE0142	Castagneto di Ramiseto	VENTASSO	60	60	60	2	160	2	60	0	0			
RE	ARE0183	Cecciola	VENTASSO	50	50	50	1	120	1	50	0	0			

PROV	COD_AGG	NOME_AGG	NOME_COM	AE_NOM	AE_SER	AE_DEP	N_IMP	AE_PROG	N_IMP_I	AE_DEP_I	N_RETI_NODEP	AE_RETI_NODEP	PRIORITA'	ADEG_PREV	ADEG_PIANO
RE	ARE0269	Cerreghio	VENTASSO	77	77	0	0	0	0	0	4	77	3	trattamento reti non depurate	
RE	ARE0054	Cerreto Alpi	VENTASSO	196	196	81	1	100	0	0	1	115	3	trattamento reti non depurate	
RE	ARE0088	Gazzolo-Ramiseto	VENTASSO	97	97	97	1	120	1	97	0	0			
RE	ARE0116	Marmoreto	VENTASSO	88	88	88	1	150	1	88	0	0			
RE	ARE0195	Montecagno	VENTASSO	52	52	52	1	200	1	52	0	0			
RE	ARE0102	Nismozza	VENTASSO	90	90	90	1	250	1	90	0	0			
RE	ARE0084	Succiso Nuovo	VENTASSO	104	104	104	1	400	1	104	0	0			
RE	ARE0081	Talada	VENTASSO	188	188	188	1	400	0	0	0	0			
RE	ARE0107	Taviano	VENTASSO	103	103	103	1	120	1	103	0	0			
RE	ARE0165	Valbona	VENTASSO	51	51	51	1	200	0	0	0	0			
RE	ARE0086	Vallisnera	VENTASSO	191	191	191	1	200	0	0	0	0			
RE	ARE0435	Costa	VENTO	51	51	51	1	70	1	51	0	0			
RE	ARE0101	Gropo	VENTO	112	112	112	1	200	1	112	0	0			
RE	ARE0100	Predella	VENTO	150	150	150	1	100	1	150	0	0	3	verifica capacità depurativa	
RE	ARE0120	Rosano	VENTO	193	193	193	1	250	1	193	0	0			
RE	ARE0190	Sole Sopra	VENTO	51	51	51	1	80	1	51	0	0			
RE	ARE0187	Strada	VENTO	67	67	0	0	0	0	0	1	67	3	trattamento reti non depurate	
RE	ARE0317	Ca' de' Pazzi	VIANO	88	88	88	1	150	1	88	0	0			
RE	ARE0250	Pulpiano	VIANO	52	52	52	1	50	1	52	0	0			
RE	ARE0075	Regnano	VIANO	199	199	199	2	710	1	1	0	0			
RE	ARE0256	Serra	VIANO	51	51	0	0	0	0	0	1	51	3	trattamento reti non depurate	

PROV	COD_AGG	NOME_AGG	NOME_COM	AE_NOM	AE_SER	AE_DEP	N_IMP	AE_PROG	N_IMP_I	AE_DEP_I	N_RETI_NODEP	AE_RETI_NODEP	PRIORITA'	ADEG_PREV	ADEG_PIANO
RE	ARE0154	Tabiano Bedogno di Villa Minozzo	VIANO	77	77	77	1	100	0	0	0	0		trattamento reti non depurate	
RE	ARE0181	Villa Minozzo	VILLA MINOZZO	52	52	0	0	0	0	0	1	52	3	trattamento reti non depurate	
RE	ARE0135	Carniana Cerret' Sologno - Via Bertini	VILLA MINOZZO	62	62	0	0	0	0	0	3	62	3	trattamento reti non depurate	
RE	ARE0141	Febbio	VILLA MINOZZO	157	157	0	0	0	0	0	1	157	3	trattamento reti non depurate	
RE	ARE0085	Gazzano	VILLA MINOZZO	189	189	0	0	0	0	0	2	189	3	trattamento reti non depurate	
RE	ARE0179	Meruzzo	VILLA MINOZZO	59	59	0	0	0	0	0	1	59	3	trattamento reti non depurate	
RE	ARE0113	Morsiano	VILLA MINOZZO	82	82	0	0	0	0	0	1	82	3	trattamento reti non depurate	
RE	ARE0123	Primaore	VILLA MINOZZO	67	67	0	0	0	0	0	2	67	3	trattamento reti non depurate	
RE	ARE0108	Santonio Villa Minozzo	VILLA MINOZZO	153	153	0	0	0	0	0	2	153	3	trattamento reti non depurate	
RE	ARE0674	- Asta Sant'Eusebio di Castelvetro di Modena	VILLA MINOZZO	146	146	146	1	350	0	0	0	0			
MO	AMO0518	Canevare	CASTELVETRO DI MODENA	81	81	81	1	300	1	81	0	0			
MO	AMO0021	Casa Neatti Felllicarolo Ovest	FANANO	78	78	78	1	102	1	78	0	0		trattamento reti non depurate	
MO	AMO0725	La Segra di	FANANO	54	54	0	0	0	0	0	1	54	3		
MO	AMO0023		FANANO	152	152	152	1	198	1	152	0	0			
MO	AMO0724		FANANO	50	50	0	0	0	0	0	1	50	3	trattamento reti	

A-77

PROV	COD_AGG	NOME_AGG	NOME_COM	AE_NOM	AE_SER	AE_DEP	N_IMP	AE_PROG	N_IMP_I	AE_DEP_I	N_RETI_NODEP	AE_RETI_NODEP	PRIORITA'	ADEG_PREV	ADEG_PIANO
		Fanano												non depurate	
MO	AM00024	Ospitale Serrazzone	FANANO	131	131	131	1	220	1	131	0	0		trattamento reti non depurate	
MO	AM00779	Est	FANANO	51	51	0	0	0	0	0	1	51	3	trattamento reti non depurate	
MO	AM00309	Trentino	FANANO	55	55	0	0	0	0	0	1	55	3	trattamento reti non depurate	
MO	AM00727	Valdelucchie Canaletto -	FANANO	50	50	0	0	0	0	0	1	50	3	trattamento reti non depurate	
MO	AM00851	Campione Casoni di	FINALE EMILIA	109	109	19	1	110	1	19	1	90	3	trattamento reti non depurate	
MO	AM00030	Finale Emilia Entra' - Via	FINALE EMILIA	172	172	172	1	300	0	0	0	0			
MO	AM00421	Salde	FINALE EMILIA	71	71	71	1	100	1	71	0	0			
MO	AM00028	Reno Finalese Via Rosse di	FINALE EMILIA	153	153	153	1	200	0	0	0	0			
MO	AM00408	Massa Finalese	FINALE EMILIA	97	97	97	1	200	0	0	0	0		trattamento reti non depurate	
MO	AM01066	Via Silvio Pellico	FINALE EMILIA	71	71	0	0	0	0	0	1	71	3	trattamento reti non depurate	
MO	AM00788	Dogana	FUMALBO	94	94	0	0	0	0	0	1	94	3	trattamento reti non depurate	
MO	AM00960	Fumalbo - Le Selve	FUMALBO	137	137	137	1	85	1	137	0	0	3	verifica capacità depurativa	
MO	AM00379	Cargedolo	FRASSINORO	87	87	87	1	60	1	87	0	0	3	verifica capacità depurativa	
MO	AM00734	Casa Pasquesi	FRASSINORO	53	53	53	2	140	2	53	0	0			
MO	AM00377	Casa Cerbiani	FRASSINORO	116	116	116	1	100	1	116	0	0			
MO	AM00034	Fontanaluccia	FRASSINORO	172	172	172	1	100	1	172	0	0	3	verifica	

A-78

PROV	COD_AGG	NOME_AGG	NOME_COM	AE_NOM	AE_SER	AE_DEP	N_IMP	AE_PROG	N_IMP_I	AE_DEP_I	N_RETI_NODEP	AE_RETI_NODEP	PRIORITA'	ADEG_PREV	ADEG_PIANO
MO	AMO0371	La Croce	FRASSINORO	72	72	72	2	180	2	72	0	0		capacità depurativa	
MO	AMO0367	Madonna di Pietravolta	FRASSINORO	60	60	60	1	80	1	60	0	0			
MO	AMO0374	Panigale	FRASSINORO	56	56	56	1	80	1	56	0	0			
MO	AMO0397	Romanoro	FRASSINORO	120	120	120	1	60	1	120	0	0	3	capacità depurativa	
MO	AMO0384	Rovolo	FRASSINORO	152	152	152	1	200	1	152	0	0			
MO	AMO0391	Sassatella	FRASSINORO	152	152	152	2	180	2	152	0	0			
MO	AMO0389	Spervara	FRASSINORO	85	85	85	1	80	1	85	0	0			
MO	AMO0387	Vallorsara	FRASSINORO	64	64	64	1	110	1	64	0	0			
MO	AMO0342	Barigazzo	LAMA MOCOGNO	150	150	150	2	580	2	150	0	0			
MO	AMO0172	La Santona	LAMA MOCOGNO	171	171	171	1	1.500	1	171	0	0			
MO	AMO0194	Mocogno Piane di	LAMA MOCOGNO	113	113	113	1	250	1	113	0	0			
MO	AMO1036	Mocogno - Caserma	LAMA MOCOGNO	117	117	117	1	700	1	117	0	0			
MO	AMO0737	La Svolta	MARANELLO	88	88	88	1	200	0	0	0	0			
MO	AMO0189	Casona - Osteria Nuova	MARANO SUL PANARO	81	81	81	1	120	1	81	0	0			
MO	AMO0140	Ospitaletto	MARANO SUL PANARO	144	144	144	1	120	1	144	0	0	3	verifica capacità depurativa	
MO	AMO0196	Puzzole	MARANO SUL PANARO	55	55	55	1	120	1	55	0	0			
MO	AMO0247	Magrignano	MONTECRETO	51	51	51	1	150	1	51	0	0			

PROV	COD_AGG	NOME_AGG	NOME_COM	AE_NOM	AE_SER	AE_DEP	N_IMP	AE_PROG	N_IMP_I	AE_DEP_I	N_RETI_NODEP	AE_RETI_NODEP	PRIORITA'	ADEG_PREV	ADEG_PIANO
MO	AMO0253	Albero - Chiosca	MONTEFIORINO	68	68	68	1	90	1	68	0	0		trattamento reti non depurate	
MO	AMO1020	Casola di Montefiorino	MONTEFIORINO	144	144	0	0	0	0	0	1	144	3	trattamento reti non depurate	
MO	AMO0265	Corzago Farneta - Castello	MONTEFIORINO	64	64	0	0	0	0	0	1	64	3	trattamento reti non depurate	
MO	AMO0067	Guscioia	MONTEFIORINO	155	155	155	1	150	1	155	0	0		trattamento reti non depurate	
MO	AMO0069	Il Sasso	MONTEFIORINO	64	64	0	0	0	0	0	1	64	3	trattamento reti non depurate	
MO	AMO0072	Montefiorino - La Casella	MONTEFIORINO	60	60	60	1	750	1	60	0	0		verifica capacità depurativa	
MO	AMO1023	Prada - Buffignano	MONTEFIORINO	190	190	190	1	150	1	190	0	0	3	trattamento reti non depurate	
MO	AMO0243	Serradimigni	MONTEFIORINO	61	61	0	0	0	0	0	1	61	3		
MO	AMO0220	Castelluccio	MONTESE	102	102	102	1	230	1	102	0	0			
MO	AMO0217	Iola	MONTESE	97	97	97	1	250	1	97	0	0			
MO	AMO0778	Montalto Montello - Cà del Gallo	MONTESE	108	108	108	2	480	2	108	0	0			
MO	AMO0745	Salto - Prapiano	MONTESE	66	66	66	1	200	1	66	0	0			
MO	AMO0744	San Giacomo	MONTESE	125	125	125	1	200	1	125	0	0			
MO	AMO0207	Bagazzano	NONANTOLA	132	132	132	1	129	0	57	0	0			
MO	AMO0216	Redu'	NONANTOLA	95	95	95	1	150	0	0	0	0			

PROV	COD_AGG	NOME_AGG	NOME_COM	AE_NOM	AE_SER	AE_DEP	N_IMP	AE_PROG	N_IMP_I	AE_DEP_I	N_RETI_NODEP	AE_RETI_NODEP	PRIORITA'	ADEG_PREV	ADEG_PIANO
MO	AM00618	Boccassuolo	PALAGANO	197	197	197	1	130	1	197	0	0	3	verifica capacità depurativa	
MO	AM00644	Case Guiglia	PALAGANO	77	77	77	1	140	1	77	0	0			
MO	AM00639	La Cooperativa - Casa Rozzi	PALAGANO	58	58	58	1	110	1	58	0	0			
MO	AM00636	Lama di Monchio	PALAGANO	77	77	77	1	110	1	77	0	0			
MO	AM00634	Le Serre - Linaro	PALAGANO	56	56	56	1	100	1	56	0	0			
MO	AM00591	Savoniero	PALAGANO	121	121	121	2	275	2	121	0	0			
MO	AM00587	Benedello	PAVULLO NEL FRIGNANO	57	57	57	1	180	1	57	0	0			
MO	AM00590	Camatta	PAVULLO NEL FRIGNANO	85	85	85	1	143	1	85	0	0			
MO	AM00613	Casa Bellei	PAVULLO NEL FRIGNANO	110	110	110	1	200	1	110	0	0			
MO	AM00612	Castagneto	PAVULLO NEL FRIGNANO	154	154	154	1	180	1	154	0	0			
MO	AM00599	Coscogno - Le Coste	PAVULLO NEL FRIGNANO	185	185	185	1	600	1	185	0	0			
MO	AM00841	La Pozzaccia	PAVULLO NEL FRIGNANO	124	124	124	1	120	1	124	0	0			
MO	AM00688	Montebonello	PAVULLO NEL FRIGNANO	85	85	85	1	180	1	85	0	0			
MO	AM00698	Monzone	PAVULLO NEL FRIGNANO	141	141	141	2	150	2	141	0	0			
MO	AM00701	Olina	PAVULLO NEL FRIGNANO	109	109	109	2	125	2	109	0	0			
MO	AM00081	Renno	PAVULLO NEL FRIGNANO	140	140	140	2	380	2	140	0	0			

PROV	COD_AGG	NOME_AGG	NOME_COM	AE_NOM	AE_SER	AE_DEP	N_IMP	AE_PROG	N_IMP_I	AE_DEP_I	N_RETI_NODEP	AE_RETI_NODEP	PRIORITA'	ADEG_PREV	ADEG_PIANO
MO	AM00695	Scalella	PAVULLO NEL FRIGNANO	69	69	0	0	0	0	0	1	69	3	trattamento reti non depurate	
MO	AM00751	Verica - Monterastello	PAVULLO NEL FRIGNANO	76	76	76	1	42	1	76	0	0	3	verifica capacità depurativa	
MO	AM00431	Casa Pieracci	PIEVEPELLAGO	104	104	104	1	150	1	104	0	0			
MO	AM01034	Casa Lonardello	PIEVEPELLAGO	113	113	113	1	58	1	113	0	0	3	verifica capacità depurativa	
MO	AM00666	Roccapelago	PIEVEPELLAGO	79	79	79	2	200	2	79	0	0			
MO	AM00756	Sant'Anna Pelago - Casaccio	PIEVEPELLAGO	58	58	58	1	200	0	0	0	0			
MO	AM00755	Sant'Anna Pelago - Selva Romanesca	PIEVEPELLAGO	102	102	102	1	120	1	102	0	0			
MO	AM00662	Tagliole	PIEVEPELLAGO	140	140	140	1	200	1	140	0	0			
MO	AM00655	Canalina	POLINAGO	80	80	80	1	50	1	80	0	0	3	verifica capacità depurativa	
MO	AM00815	La Picciniera	POLINAGO	51	51	51	1	100	1	51	0	0			
MO	AM00677	Ponte Brandola	POLINAGO	65	65	65	3	219	3	65	0	0			
MO	AM00700	Ponte Talbignano	POLINAGO	64	64	64	2	226	2	64	0	0			
MO	AM00628	Castelvecchio	PRIGNANO SULLA SECCHIA	84	84	84	3	200	3	84	0	0			
MO	AM00491	La Volta	PRIGNANO SULLA SECCHIA	59	59	59	1	75	1	59	0	0			
MO	AM00489	Moncerrato	PRIGNANO SULLA SECCHIA	110	110	110	2	151	2	110	0	0			

PROV	COD_AGG	NOME_AGG	NOME_COM	AE_NOM	AE_SER	AE_DEP	N_IMP	AE_PROG	N_IMP_I	AE_DEP_I	N_RETI_NODEP	AE_RETI_NODEP	PRIORITA'	ADEG_PREV	ADEG_PIANO
MO	AMO0087	Montebaranzon e - Montebaranzon	PRIGNANO SULLA SECCHIA	140	140	140	1	100	1	140	0	0	3	verifica capacità depurativa	
MO	AMO0843	- Sterpatelli	PRIGNANO SULLA SECCHIA	93	93	93	1	100	1	93	0	0			
MO	AMO1032	Pescarola Sopra	PRIGNANO SULLA SECCHIA	93	93	93	1	135	1	93	0	0			
MO	AMO0492	Pioppa di Morano	PRIGNANO SULLA SECCHIA	123	123	123	1	120	0	0	0	0			
MO	AMO0494	Pugnago	PRIGNANO SULLA SECCHIA	54	54	54	2	150	2	54	0	0			
MO	AMO0484	Saltino	PRIGNANO SULLA SECCHIA	170	170	170	3	227	3	170	0	0			
MO	AMO0482	Serra	PRIGNANO SULLA SECCHIA	74	74	74	1	75	1	74	0	0			
MO	AMO0508	Centò Croci	RIOLUNATO	75	75	75	1	100	1	75	0	0			
MO	AMO0495	Passetto - Lezza - Pra di Sotto	RIOLUNATO	55	55	55	2	90	2	55	0	0			
MO	AMO0501	Serpiano	RIOLUNATO	64	64	64	1	100	1	64	0	0			
MO	AMO0097	Dogaro - Cantone	SAN FELICE SUL PANARO	163	163	163	1	200	0	0	0	0			
MO	AMO0107	Casa Bartolacelli - Stella Est	SERRAMAZZONI	77	77	58	1	50	1	58	1	19	3	trattamento reti non depurate	
MO	AMO0108	Casa Bartolacelli - Stella Ovest	SERRAMAZZONI	161	161	120	1	50	1	120	1	41	3	depurativa e trattamento reti non depurate	
MO	AMO0781	Faeto Nord	SERRAMAZZONI	148	148	148	1	120	1	148	0	0	3	verifica capacità	

A-83

PROV	COD_AGG	NOME_AGG	NOME_COM	AE_NOM	AE_SER	AE_DEP	N_IMP	AE_PROG	N_IMP_I	AE_DEP_I	N_RETI_NODEP	AE_RETI_NODEP	PRIORITA'	ADEG_PREV	ADEG_PIANO
														depurativa	
MO	AMO0462	Faeto Sud	SERRAMAZZONI	69	69	69	1	50	1	69	0	0	3	verifica capacità depurativa	
MO	AMO0561	Monfestino	SERRAMAZZONI	51	51	51	1	80	1	51	0	0		verifica capacità depurativa	
MO	AMO0560	Montagnana Noce	SERRAMAZZONI	90	90	90	1	70	1	90	0	0	3	verifica capacità depurativa	
MO	AMO1060	Montagnana Sud	SERRAMAZZONI	71	71	71	1	50	1	71	0	0	3	verifica capacità depurativa	
MO	AMO0558	Montardone	SERRAMAZZONI	67	67	67	1	50	1	67	0	0	3	verifica capacità depurativa	
MO	AMO0775	Pazzano Est	SERRAMAZZONI	77	77	77	1	40	1	77	0	0	3	verifica capacità depurativa	
MO	AMO0555	Pompeano	SERRAMAZZONI	69	69	34	1	80	1	34	1	35	3	trattamento reti non depurate	
MO	AMO1030	San Dalnazio - La Scaglia	SERRAMAZZONI	55	55	0	0	0	0	0	1	55	3	trattamento reti non depurate	
MO	AMO0553	San Rocco - Pazzano Sotto	SERRAMAZZONI	69	69	69	1	120	1	69	0	0			
MO	AMO0576	Casine di Sestola	SESTOLA	59	59	59	2	784	2	59	0	0			
MO	AMO0806	Castellaro	SESTOLA	111	111	111	3	1.422	3	111	0	0			
MO	AMO0573	Il Corne'	SESTOLA	71	71	71	1	198	1	71	0	0			
MO	AMO0564	Il Tole	SESTOLA	72	72	72	1	207	1	72	0	0			
MO	AMO0839	Rocchetta Sandri	SESTOLA	95	95	95	1	585	1	95	0	0			
MO	AMO0791	Sestola -	SESTOLA	98	98	98	1	500	1	98	0	0			

PROV	COD_AGG	NOME_AGG	NOME_COM	AE_NOM	AE_SER	AE_DEP	N_IMP	AE_PROG	N_IMP_I	AE_DEP_I	N_RETI_NODEP	AE_RETI_NODEP	PRIORITA'	ADEG_PREV	ADEG_PIANO
		Passerino													
MO	AM00805	Vesale	SESTOLA	113	113	113	2	972	2	113	0	0			
MO	AM00542	Ciano	ZOCCA	115	115	115	1	150	1	115	0	0			
MO	AM00543	Ciano - Castellaccio	ZOCCA	61	61	61	1	100	1	61	0	0			
MO	AM00780	Ciano Arenata	ZOCCA	78	78	78	1	100	1	78	0	0			
MO	AM00539	Lame	ZOCCA	127	127	127	1	350	0	0	0	0			
MO	AM00530	Missano	ZOCCA	104	104	104	1	100	1	104	0	0			
MO	AM00537	Montalbano di Zocca	ZOCCA	104	104	104	1	140	1	104	0	0			
MO	AM00546	Montecorone Monteombraro	ZOCCA	87	87	87	1	100	1	87	0	0			
MO	AM00125	Montanaro - Il	ZOCCA	105	105	105	1	100	1	105	0	0			
MO	AM00127	Monteombraro - Termine	ZOCCA	197	197	197	1	350	1	197	0	0			
MO	AM00535	Montetortore - Trappola	ZOCCA	141	141	141	1	200	1	141	0	0			
MO	AM00534	Rosola	ZOCCA	53	53	53	1	100	1	53	0	0			
MO	AM00768	Zocca - Via Cava	ZOCCA	71	71	71	1	100	1	71	0	0			
MO	AM00853	Zocca Ca' Bolognino	ZOCCA	116	116	116	1	150	1	116	0	0			
MO	AM00857	Zocca Piscina Zocca v. Cerpignano- Vignole	ZOCCA	110	110	110	1	600	0	0	0	0			
MO	AM00848	Zocca v. Cerpignano- Vignole	ZOCCA	114	114	114	1	200	1	114	0	0			
BO	AB00084	Borgo Capanne	ALTO RENO TERME	101	101	30	1	50	1	30	1	71	3	trattamento reti non depurate	
BO	AB00230	Capugnano -	ALTO RENO	102	102	102	1	100	1	102	0	0			

PROV	COD_AGG	NOME_AGG	NOME_COM	AE_NOM	AE_SER	AE_DEP	N_IMP	AE_PROG	N_IMP_I	AE_DEP_I	N_RETI_NODEP	AE_RETI_NODEP	PRIORITA'	ADEG_PREV	ADEG_PIANO
		Corniola - La Piazza - Cà dei Baciaci Castelluccio	TERME												
BO	ABO0122	- Campoferrario	ALTO RENO TERME	141	141	141	2	400 2		141	0	0			
BO	ABO0104	Molino del Pallone	ALTO RENO TERME	129	129	0	0	0 0		0	2	129 3		trattamento reti non depurate	
BO	ABO0219	Malacappa	ARGELATO	74	74	74	1	300 0		0	0	0			
BO	ABO0162	Passosegni - Guidetti	BARICELLA	153	153	0	0	0 0		0	2	153 3		trattamento reti non depurate	
BO	ABO0187	Armarolo	BUDRIO	76	76	76	1	400 1		76	0	0			
BO	ABO0520	Vigorso	BUDRIO	184	184	0	0	0 0		0	1	184 3		trattamento reti non depurate	
BO	ABO1046	Baigno	CAMUGNANO	73	73	73	1	200 1		73	0	0			
BO	ABO0180	Burzanella - Quercè - La Lastra	CAMUGNANO	78	78	78	1	170 1		78	0	0			
BO	ABO0179	Carpineta - Le Piazze	CAMUGNANO	94	94	94	1	170 1		94	0	0			
BO	ABO0148	Castellaro - Baigno Chiesa	CAMUGNANO	105	105	105	1	25 1		105	0	0 3		verifica capacità depurativa	
BO	ABO0203	Ponte di Verzuno	CAMUGNANO	79	79	79	1	140 1		79	0	0			
BO	ABO1094	Sassoleone Borgo Vecchio - Via Martiri della Rappresaglia Sassoleone	CASALFIVANESE	72	72	72	1	65 1		72	0	0			
BO	ABO1093	Cimitero	CASALFIVANESE	123	123	123	1	400 1		123	0	0			

PROV	COD_AGG	NOME_AGG	NOME_COM	AE_NOM	AE_SER	AE_DEP	N_IMP	AE_PROG	N_IMP_I	AE_DEP_I	N_RETI_NODEP	AE_RETI_NODEP	PRIORITA'	ADEG_PREV	ADEG_PIANO
BO	ABO0090	Ca' Betti - Labante	CASTEL D'AIANO	160	160	160	1	500	1	160	0	0			
BO	ABO0211	Santa Maria di Labante	CASTEL D'AIANO	51	51	51	1	120	1	51	0	0			
BO	ABO0210	Sassomolare Belvedere di Castel del	CASTEL D'AIANO	61	61	61	1	500	0	0	0	0			
BO	ABO0248	Rio Castiglia - Boschetto	CASTEL DEL RIO	66	66	66	2	100	2	66	0	0			
BO	ABO0221	Sabbiumo Frassineto - Molino Nuovo	CASTEL MAGGIORE	66	66	66	1	150	0	0	0	0			
BO	ABO0192	Fossamarca Creda	CASTEL MAGGIORE	120	120	120	1	200	0	0	0	0			
BO	ABO0214	Fossamarca Creda	CASTEL SAN PIETRO TERME	114	114	114	1	100	1	114	0	0			
BO	ABO0567	Monte Baducco	CASTENASO	70	70	70	1	200	0	0	0	0			
BO	ABO0295	San Giacomo di Castiglione dei Pepoli	CASTIGLIONE DEI PEPOLI	82	82	82	1	300	0	0	0	0			
BO	ABO0193	Rasora	CASTIGLIONE DEI PEPOLI	90	90	90	1	200	0	0	0	0			
BO	ABO0246	San Giacomo di Castiglione dei Pepoli	CASTIGLIONE DEI PEPOLI	106	106	106	1	300	0	0	0	0			
BO	ABO0133	Sparvo	CASTIGLIONE DEI PEPOLI	86	86	86	1	300	1	86	0	0			
BO	ABO0175	Galeazza	CASTIGLIONE DEI PEPOLI	74	74	0	0	0	0	0	1	74	3	trattamento reti non depurate	
BO	ABO0194	Molinaccio	CREVALCORE	173	173	173	1	164	1	173	0	0			
BO	ABO0384	Santa Maria Villiana	GAGGIO MONTANO	134	134	134	1	350	0	0	0	0			
BO	ABO0200		GAGGIO MONTANO	81	81	0	0	0	0	0	1	81	3	trattamento reti non depurate	

A-87

PROV	COD_AGG	NOME_AGG	NOME_COM	AE_NOM	AE_SER	AE_DEP	N_IMP	AE_PROG	N_IMP_I	AE_DEP_I	N_RETI_NODEP	AE_RETI_NODEP	PRIORITA'	ADEG_PREV	ADEG_PIANO
BO	ABO0176	Cassette di Cadrignano	GRANAROLO DELL'EMILIA	84	84	84	1	175	1	84	0	0			
BO	ABO0186	Campolo - Vimignano - La Scoia	GRIZZANA-MORANDI	118	118	118	1	200	0	0	0	0			
BO	ABO0254	Collina - Marzolaro	GRIZZANA-MORANDI	109	109	109	1	150	1	109	0	0			
BO	ABO0223	Stanco di Sotto e di Sopra	GRIZZANA-MORANDI	81	81	61	1	150	1	61	1	20	3	trattamento reti non depurate	
BO	ABO0234	Selva di Imola	IMOLA	120	120	120	1	150	1	120	0	0			
BO	ABO0050	Cavone	LIZZANO IN BELVEDERE	196	196	196	1	350	1	196	0	0			
BO	ABO0093	Chiesina - Farne'	LIZZANO IN BELVEDERE	134	134	134	1	100	1	134	0	0	3	verifica capacità depurativa	
BO	ABO0135	Madonna dell'Acero - Case Pasquali	LIZZANO IN BELVEDERE	136	136	0	0	0	0	0	1	136	3	trattamento reti non depurate	
BO	ABO0105	Monteacuto delle Alpi	LIZZANO IN BELVEDERE	181	181	0	0	0	0	0	4	181	3	trattamento reti non depurate	
BO	ABO0110	Pianaccio	LIZZANO IN BELVEDERE	89	89	89	1	100	1	89	0	0			
BO	ABO0085	Poggioforato	LIZZANO IN BELVEDERE	133	133	133	1	250	1	133	0	0			
BO	ABO1088	Querciola - Castellina	LIZZANO IN BELVEDERE	51	51	51	1	100	1	51	0	0		trattamento reti non depurate	
BO	ABO0224	Rocca Corneta	LIZZANO IN BELVEDERE	160	160	0	0	0	0	0	1	160	3	trattamento reti non depurate	
BO	ABO1111	Vidiciatico - La Canala	LIZZANO IN BELVEDERE	150	150	0	0	0	0	0	1	150	3	trattamento reti non depurate	
BO	ABO0239	Anconella	LOIANO	59	59	0	0	0	0	0	1	59	3	trattamento reti	

PROV	COD_AGG	NOME_AGG	NOME_COM	AE_NOM	AE_SER	AE_DEP	N_IMP	AE_PROG	N_IMP_I	AE_DEP_I	N_RETI_NODEP	AE_RETI_NODEP	PRIORITA'	ADEG_PREV	ADEG_PIANO
														non depurate	
BO	ABO0323	Barbarolo - Poggiolo- Valle di Barbarolo - Trebo	LOIANO	68	68	68	1	500	1	68	0	0			
BO	ABO0132	Ca' del Piano	LOIANO	122	122	0	0	0	0	0	2	122	3	trattamento reti non depurate	
BO	ABO0262	Il Colle	LOIANO	59	59	0	0	0	0	0	1	59	3	trattamento reti non depurate	
BO	ABO0205	Scascoli Valle di	LOIANO	93	93	0	0	0	0	0	2	93	3	trattamento reti non depurate	
BO	ABO0792	Loiano	LOIANO	65	65	0	0	0	0	0	2	65	3	trattamento reti non depurate	
BO	ABO0793	Ponticelli	MALLBERGO	132	132	0	0	0	0	0	3	132	3	trattamento reti non depurate	
BO	ABO0313	Murazze - Gardelletta	MARZABOTTO	162	162	162	1	200	0	0	0	0			
BO	ABO0244	Via Nuova	MEDICINA	98	98	0	0	0	0	0	1	98	3	trattamento reti non depurate	
BO	ABO0226	Guarda di Molinella	MOLINELLA	174	174	174	1	250	1	174	0	0			
BO	ABO0282	Ca' di Lucca	MONGHIDORO	103	103	0	0	0	0	0	1	103	3	trattamento reti non depurate	
BO	ABO0165	La Fossa - Ca' di Pallerino	MONGHIDORO	91	91	91	1	300	1	91	0	0			
BO	ABO0153	Piamaggio	MONGHIDORO	90	90	0	0	0	0	0	1	90	3	trattamento reti non depurate	
BO	ABO0266	Zaccarlina	MONGHIDORO	57	57	57	1	25	1	57	0	0	3	verifica capacità depurativa	
BO	ABO0154	Loghetto	MONTE SAN	94	94	94	1	250	0	0	0	0			

A-89

PROV	COD_AGG	NOME_AGG	NOME_COM	AE_NOM	AE_SER	AE_DEP	N_IMP	AE_PROG	N_IMP_I	AE_DEP_I	N_RETI_NODEP	AE_RETI_NODEP	PRIORITA'	ADEG_PREV	ADEG_PIANO
			PIETRO												
BO	ABO0867	Rio Tradito	MONTE SAN PIETRO	128	128	128	1	175	0	0	0	0			
BO	ABO1055	San Girolamo	MONTE SAN PIETRO	80	80	80	1	150	0	0	0	0			
BO	ABO0166	Palazzo di Bisano	MONTERENZIO	55	55	55	1	200	0	0	0	0			
BO	ABO0252	San Clemente	MONTERENZIO	78	78	78	1	150	1	78	0	0			
BO	ABO0141	Selve - Tre Fasci	MONZUNO	63	63	63	2	350	2	63	0	0			
BO	ABO0846	Cavalliera	OZZANO DELL'EMILIA	78	78	78	1	100	0	0	0	0			
BO	ABO0835	San Pietro	OZZANO DELL'EMILIA	54	54	54	1	120	0	0	0	0			
BO	ABO0198	Ca' di Pippo	PIANORO	161	161	161	1	150	1	161	0	0			
BO	ABO0196	Molino Nuovo	PIANORO	59	59	59	1	150	1	59	0	0			
BO	ABO0671	Bagno di Piano	SALA BOLOGNESE	105	105	105	1	150	0	0	0	0			
BO	ABO0672	Bonconvento	SALA BOLOGNESE	84	84	84	1	60	1	84	0	0	3		verifica capacità depurativa
BO	ABO0120	Castel dell'Alpi - Ca' Falchetti	SAN BENEDETTO VAL DI SAMBRO	170	170	170	1	400	1	170	0	0			
BO	ABO1135	Madonna dei Fornelli rete 11	SAN BENEDETTO VAL DI SAMBRO	196	196	0	0	0	0	0	1	196	3		trattamento reti non depurate
BO	ABO1127	Madonna dei Fornelli rete 27	SAN BENEDETTO VAL DI SAMBRO	168	168	0	0	0	0	0	1	168	3		trattamento reti non depurate
BO	ABO0101	Madonna dei Fornelli rete	SAN BENEDETTO VAL DI SAMBRO	191	191	0	0	0	0	0	1	191	3		trattamento reti non depurate

A-90

PROV	COD_AGG	NOME_AGG	NOME_COM	AE_NOM	AE_SER	AE_DEP	N_IMP	AE_PROG	N_IMP_I	AE_DEP_I	N_RETI_NODEP	AE_RETI_NODEP	PRIORITA'	ADEG_PREV	ADEG_PIANO
		44													
BO	ABO0199	Qualto	SAN BENEDETTO VAL DI SAMBRO	86	86	0	0	0	0	0	1	86	3	trattamento reti non depurate	
BO	ABO0299	Tre Ca' - Cà Falchetti Valle Serena - Pian di	SAN BENEDETTO VAL DI SAMBRO	87	87	0	0	0	0	0	2	87	3	trattamento reti non depurate	
BO	ABO0160	Balestra	SAN BENEDETTO VAL DI SAMBRO	143	143	108	2	135	2	108	1	35	3	trattamento reti non depurate	
BO	ABO0644	Borgata Città - Villa Decima - Via San Cristoforo Est	SAN GIOVANNI IN PERSICETO	195	195	195	1	200	0	0	0	0			
BO	ABO1115		SAN GIOVANNI IN PERSICETO	50	50	0	0	0	0	0	1	50	3	trattamento reti non depurate	
BO	ABO0232	Gavaseto	SAN PIETRO IN CASALE	173	173	173	1	100	1	173	0	0	3	verifica capacità depurativa	
BO	ABO0112	Bortolani	VALSAMOGGIA	190	190	190	1	500	0	0	0	0			
BO	ABO0238	Castello di Serravalle	VALSAMOGGIA	59	59	59	1	100	0	0	0	0			
BO	ABO0329	Mercatello	VALSAMOGGIA	60	60	0	0	0	0	0	1	60	3	trattamento reti non depurate	
BO	ABO0156	Veduggeto	VALSAMOGGIA	78	78	78	1	200	0	0	0	0			
BO	ABO0706	Susano	VERGATO	51	51	51	1	70	1	51	0	0			
FE	AFE0011	Borgo Cortilli	ARGENTA	150	150	150	1	200	0	0	0	0			
FE	AFE0190	Santa Bianca	BONDENO	177	177	177	1	600	0	0	0	0			
FE	AFE0021	Settepolesini	BONDENO	158	158	158	1	200	0	0	0	0			
FE	AFE0024	Zerbinate	BONDENO	161	161	161	1	200	0	0	0	0			
FE	AFE0187	Molino Albergati	CENTO	173	173	0	0	0	0	0	2	173	3	trattamento reti non depurate	

A-91

PROV	COD_AGG	NOME_AGG	NOME_COM	AE_NOM	AE_SER	AE_DEP	N_IMP	AE_PROG	N_IMP_I	AE_DEP_I	N_RETI_NODEP	AE_RETI_NODEP	PRIORITA'	ADEG_PREV	ADEG_PIANO
FE	AFE0382	Torbiera	CODIGORO	134	134	134	1	200	0	0	0	0			
FE	AFE0401	Ca' Matte	COPPARO	65	65	65	1	80	1	65	0	0		trattamento reti non depurate	
FE	AFE0207	Borgo Scoline	FERRARA	155	155	0	0	0	0	0	1	155	3		
FE	AFE0334	Gallumara	FISCAGLIA	95	95	95	1	30	1	95	0	0	3	verifica capacità depurativa	
FE	AFE0417	Brazzolo	FORMIGNANA	138	138	138	1	200	0	0	0	0			
FE	AFE0073	Gherardi	JOLANDA DI SAVOIA	120	120	120	1	300	0	0	0	0			
FE	AFE0072	Le Contane	JOLANDA DI SAVOIA	62	62	62	1	250	0	0	0	0			
FE	AFE0079	Alberazzo	MESOLA	57	57	57	1	70	0	0	0	0			
FE	AFE0088	Alberlungo	OSTELLATO	73	73	73	1	200	0	0	0	0			
FE	AFE0090	Campolungo	OSTELLATO	58	58	58	1	90	0	0	0	0			
FE	AFE0086	Libolla	OSTELLATO	185	185	185	1	200	0	0	0	0			
FE	AFE0089	San Vito	OSTELLATO	107	107	107	1	400	0	0	0	0			
FE	AFE0093	Madonna dei Boschi	POGGIO RENATICO	177	177	177	1	500	0	0	0	0			
FE	AFE0305	Runco	PORTOMAGGIORE	188	188	0	0	0	0	0	2	188	3	trattamento reti non depurate	
FE	AFE0424	Roncodiga'	TRESIGALLO	187	187	187	1	200	1	187	0	0			
FE	AFE0465	Vigarano Mainarda - Diamantina	VIGARANO MAINARDA	119	119	119	1	200	0	0	0	0			
RA	ARA0177	Taglio Corelli	ALFONSINE	76	76	76	1	100	0	0	0	0			
RA	ARA0009	Boncellino	BAGNACAVALLIO	161	161	161	1	500	1	161	0	0			
RA	ARA0289	Casone di Fognano	BRISIGHELLA	124	124	124	1	350	0	0	0	0			

A-92

PROV	COD_AGG	NOME_AGG	NOME_COM	AE_NOM	AE_SER	AE_DEP	N_IMP	AE_PROG	N_IMP_I	AE_DEP_I	N_RETI_NODEP	AE_RETI_NODEP	PRIORITA'	ADEG_PREV	ADEG_PIANO
RA	ARA0065	Castellina La Strada (Strada Casale)	BRISIGHELLA	113	113	113	2	400	2	113	0	0			
RA	ARA0102	Zattaglia	BRISIGHELLA	141	141	141	1	350	1	141	0	0			
RA	ARA0187	Cosina	BRISIGHELLA	70	70	70	1	350	1	70	0	0			
RA	ARA0077	Godo - Via	FAENZA	72	72	72	1	60	0	0	0	0	3	verifica capacità depurativa	
RA	ARA0298	Russi - Via	RUSSI	50	50	0	0	0	0	0	2	50	3	trattamento reti non depurate	
RA	ARA0299	Sant'Agata sul Santerno	RUSSI	100	100	0	0	0	0	0	1	100	3	trattamento reti non depurate	
RA	ARA0002	Casermone San Bartolo	SANT'AGATA SUL SANTERNO	77	77	77	1	100	1	77	0	0			
RA	ARA0061	Solarolo - Via Molinello	SOLAROLO	66	66	66	1	60	0	0	0	0		verifica capacità depurativa	
RA	ARA0175	Solarolo	SOLAROLO	76	76	76	1	60	0	0	0	0	3	verifica capacità depurativa	
FC	AFC0006	Selvapiana	BAGNO DI ROMAGNA	164	164	164	1	103	1	164	0	0	3	trattamento reti depurativa	
FC	AFC0002	Valgianna	BAGNO DI ROMAGNA	196	196	0	0	0	0	0	3	196	3	trattamento reti non depurate	
FC	AFC0011	Bracciano	BERTINORO	78	78	0	0	0	0	0	2	78	3	trattamento reti non depurate	
FC	AFC0013	Collinello	BERTINORO	125	125	0	0	0	0	0	2	125	3	trattamento reti non depurate	
FC	AFC0010	San Pietro in Guardiano	BERTINORO	144	144	0	0	0	0	0	1	144	3	trattamento reti non depurate	
FC	AFC0015	Castellaro	BORGHI	61	61	61	1	170	1	61	0	0			

A-93

PROV	COD_AGG	NOME_AGG	NOME_COM	AE_NOM	AE_SER	AE_DEP	N_IMP	AE_PROG	N_IMP_I	AE_DEP_I	N_RETI_NODEP	AE_RETI_NODEP	PRIORITA'	ADEG_PREV	ADEG_PIANO
FC	AFc0020	Gorolo	BORGHI	96	96	96	1	170	1	96	0	0			
FC	AFc0017	Masrola	BORGHI	146	146	146	1	186	1	146	0	0		verifica capacità depurativa	
FC	AFc0018	San Giovanni in Galilea	BORGHI	77	77	77	1	52	1	77	0	0	3	verifica capacità depurativa	
FC	AFc0019	Pieve Salutare	CASTROCARO TERME E TERRA DEL SOLE	159	159	159	1	125	1	159	0	0	3	verifica capacità depurativa	
FC	AFc0028	Bagnile	CESENA	191	191	191	1	158	0	0	0	0	3	depurativa	
FC	AFc0320	Calabrina	CESENA	166	66	66	2	428	0	0	0	0			
FC	AFc0021	Casa Scuola Vecchia	CESENA	142	142	0	0	0	0	0	1	142	3	trattamento reti non depurate	
FC	AFc0194	Roversano (Il Trebbo)	CESENA CIVITELLA DI ROMAGNA	71	71	0	0	0	0	0	1	71	3	trattamento reti non depurate	
FC	AFc0041	Volture	ROMAGNA	96	96	96	3	221	3	96	0	0			
FC	AFc0043	Casone di Dovadola	DOVADOLA	177	177	0	0	0	0	0	2	177	3	trattamento reti non depurate	
FC	AFc0044	San Ruffillo di Dovadola	DOVADOLA	55	55	0	0	0	0	0	1	55	3	trattamento reti non depurate	
FC	AFc0050	Barisano	FORLI'	124	124	122	1	160	1	122	2	2	3	trattamento reti non depurate	
FC	AFc0053	Borgo Sisa	FORLI'	165	165	0	0	0	0	0	6	165	3	trattamento reti non depurate	
FC	AFc0393	Ca' Mirri - Cavalletto	FORLI'	75	75	0	0	0	0	0	1	75	3	trattamento reti non depurate	
FC	AFc0046	Durazzanino	FORLI'	177	177	0	0	0	0	0	2	177	3	trattamento reti non depurate	
FC	AFc0392	Durazzo	FORLI'	53	53	0	0	0	0	0	1	53	3	trattamento reti non depurate	

A-94

FC	AE_NOM	AE_SER	AE_DEP	N_IMP	AE_PROG	N_IMP_I	AE_DEP_I	N_RETI_NODEP	AE_RETI_NODEP	PRIORITA'	ADEG_PREV	ADEG_PIANO	
FC	AEFC0394	Maratello	FORLI'	100	100	0	0	0	100	3	trattamento reti non depurate		
FC	AEFC0390	Poggio di Forlì	FORLI'	198	198	2	235	2	198	0			
FC	AEFC0395	Rotta Strada San Zeno	FORLI'	113	113	0	0	0	0	3	113	3	trattamento reti non depurate
FC	AEFC0055	Zeno	GALEATA	171	171	2	395	2	171	0	0	0	
FC	AEFC0059	Vitignano	MELDOLA	82	82	1	17	1	82	0	0	3	verifica capacità depurativa
FC	AEFC0075	Borgostecchi	MERCATO SARACENO	131	131	1	164	1	131	0	0	0	trattamento reti non depurate
FC	AEFC0076	Ciola	MERCATO SARACENO	57	57	0	0	0	0	1	57	3	trattamento reti non depurate
FC	AEFC0066	Linaro	MERCATO SARACENO	165	165	0	0	0	0	1	165	3	trattamento reti non depurate
FC	AEFC0435	Mulino di Sotto	MERCATO SARACENO	86	86	0	0	0	0	1	86	3	trattamento reti non depurate
FC	AEFC0064	San Romano	MERCATO SARACENO	86	86	0	0	0	0	1	86	3	trattamento reti non depurate
FC	AEFC0078	Castrotrinchino	MODIGLIANA	124	124	1	125	1	124	0	0	0	
FC	AEFC0079	Casè Francesconi	MONTIANO	58	58	1	207	1	58	0	0	0	trattamento reti non depurate
FC	AEFC0083	Bocconi	PORTICO E SAN BENEDETTO	113	113	1	46	1	50	2	63	3	trattamento reti non depurate
FC	AEFC0369	Lucchina	PREDAPPPIO	100	100	1	122	1	100	0	0	0	verifica capacità depurativa
FC	AEFC0399	Massera	PREDAPPPIO	76	76	1	26	1	76	0	0	3	verifica capacità depurativa
FC	AEFC0087	Santa Marina	PREDAPPPIO	70	70	2	34	2	70	0	0	3	verifica capacità depurativa

A-95

PROV	COD_AGG	NOME_AGG	NOME_COM	AE_NOM	AE_SER	AE_DEP	N_IMP	AE_PROG	N_IMP_I	AE_DEP_I	N_RETI_NODEP	AE_RETI_NODEP	PRIORITA'	ADEG_PREV	ADEG_PIANO
FC	AFC0093	Ardiano	RONCOFREDDO	50	50	50	1	46	1	50	0	0		depurativa	
FC	AFC0099	Cento	RONCOFREDDO	141	141	141	2	297	1	100	0	0			
FC	AFC0097	Diolaguardia	RONCOFREDDO	130	130	130	2	296	1	40	0	0			
FC	AFC0279	Felloniche di Roncofreddo	RONCOFREDDO	60	60	60	1	143	1	60	0	0			
FC	AFC0096	Santa Paola	RONCOFREDDO	137	137	137	1	43	1	137	0	0	3	verifica capacità depurativa	
FC	AFC0094	Sorrivoli	RONCOFREDDO	65	65	65	1	153	1	65	0	0		verifica capacità depurativa	
FC	AFC0107	Isola	SANTA SOFIA	154	154	154	1	100	1	154	0	0	3	verifica capacità depurativa	
FC	AFC0115	Casetta di Campagna	SARSINA	50	50	50	1	150	1	50	0	0			
FC	AFC0120	Pieve di Rivoschio	SARSINA	54	54	54	1	105	1	54	0	0			
FC	AFC0112	Quarto	SARSINA	105	105	105	2	209	2	105	0	0			
FC	AFC0111	Turrito di Sotto	SARSINA	166	166	166	1	120	1	166	0	0	3	verifica capacità depurativa	
FC	AFC0131	Curto	SOGLIANO AL RUBICONE	58	58	58	1	50	0	0	0	0			
FC	AFC0138	Montegelli	SOGLIANO AL RUBICONE	53	53	53	1	107	1	53	0	0			
FC	AFC0133	Ponte Uso	SOGLIANO AL RUBICONE	125	125	125	1	350	0	0	0	0			
FC	AFC0135	Rontagnano	SOGLIANO AL RUBICONE	123	123	123	2	250	0	0	0	0			
FC	AFC0139	Strigara	SOGLIANO AL RUBICONE	122	122	122	2	270	0	0	0	0			

PROV	COD_AGG	NOME_AGG	NOME_COM	AE_NOM	AE_SER	AE_DEP	N_IMP	AE_PROG	N_IMP_I	AE_DEP_I	N_RETI_NODEP	AE_RETI_NODEP	PRIORITA'	ADEG_PREV	ADEG_PIANO
FC	AFPC0143	Montecoronaro	VERGHERETO	166	166	43	2	99	2	43	4	123	3	trattamento reti non depurate	
FC	AFPC0423	Riofreddo Est	VERGHERETO	140	140	0	0	0	0	0	1	140	3	trattamento reti non depurate	
FC	AFPC0424	Riofreddo Nord-Ovest	VERGHERETO	130	130	130	1	130	1	130	0	0			
FC	AFPC0425	Riofreddo Sud-Ovest	VERGHERETO	50	50	0	0	0	0	0	2	50	3	trattamento reti non depurate	
FC	AFPC0419	Verghereto Est	VERGHERETO	136	136	0	0	0	0	0	1	136	3	trattamento reti non depurate	
FC	AFPC0149	Verghereto Nord	VERGHERETO	124	124	0	0	0	0	0	1	124	3	trattamento reti non depurate	
FC	AFPC0420	Verghereto Sud	VERGHERETO	97	97	0	0	0	0	0	1	97	3	trattamento reti non depurate	
FC	AFPC0153	Ville di Montecoronaro	VERGHERETO	95	95	0	0	0	0	0	2	95	3	trattamento reti non depurate	
RN	ARN0097	Puglie	CORIANO	100	100	100	1	80	0	0	0	0	3	verifica capacità depurativa	
RN	ARN0083	Onfermo	GEMMANO	60	60	60	1	163	0	0	0	0			
RN	ARN0098	Zollara	GEMMANO	126	126	126	1	150	1	126	0	0			
RN	ARN0381	Antico (Carcere - Campolungo - Roncale)	MAIOLO	66	66	66	1	150	0	0	0	0		verifica capacità depurativa	
RN	ARN0466	La Tagliata	MAIOLO	150	150	150	1	49	1	150	0	0	3	verifica capacità depurativa	
RN	ARN0414	Santa Maria	MAIOLO	78	78	78	1	49	1	78	0	0	3	verifica capacità depurativa	
RN	ARN0486	Saudesse	MAIOLO	55	55	55	1	49	0	0	0	0			

A-97

PROV	COD_AGG	NOME_AGG	NOME_COM	AE_NOM	AE_SER	AE_DEP	N_IMP	AE_PROG	N_IMP_I	AE_DEP_I	N_RETI_NODEP	AE_RETI_NODEP	PRIORITA'	ADEG_PREV	ADEG_PIANO
RN	ARN0374	Serra di Maiolo	MAIOLO	194	194	194	1	200	0	0	0	0			
RN	ARN0062	Il Palazzo	MONDAINO	51	51	51	1	50	1	51	0	0			
RN	ARN0517	Mondaino - Cà Mazzini	MONDAINO	190	190	190	1	20	1	190	0	0	3	verifica capacità depurativa	
RN	ARN0438	Montespino	MONDAINO	51	51	51	1	50	1	51	0	0			
RN	ARN0441	Montefiore Conca Est	MONTETIORE CONCA	60	60	60	2	90	2	60	0	0			
RN	ARN0440	Montefiore Conca Sud	MONTETIORE CONCA	100	100	100	1	140	1	100	0	0			
RN	ARN0512	San Felice Est (scarico 32)	MONTETIORE CONCA	50	50	50	1	50	1	50	0	0			
RN	ARN0369	Montegriddolfo	MONTTEGRIDOLFO	72	72	72	1	160	1	72	0	0			
RN	ARN0002	Albereto	MONTESCUDO - MONTE COLOMBO	75	75	75	1	250	0	0	0	0			
RN	ARN0431	Montescudo Nord	MONTESCUDO - MONTE COLOMBO	149	149	0	0	0	0	0	1	149	3	trattamento reti non depurate	
RN	ARN0089	Palazzo	MONTESCUDO - MONTE COLOMBO	54	54	54	1	60	1	54	0	0			
RN	ARN0044	Trebbio di Croce	MONTESCUDO - MONTE COLOMBO	122	122	122	1	200	1	122	0	0			
RN	ARN0340	Ca' Angelletti	NOVAFELTRIA	51	51	51	1	47	1	51	0	0			
RN	ARN0413	Ca' Gianessi	NOVAFELTRIA	70	70	0	0	0	0	0	1	70	3	trattamento reti non depurate	
RN	ARN0510	Pennabilli - San Francesco	PENNABILLI	80	80	80	1	50	0	0	0	0	3	verifica capacità depurativa	
RN	ARN0415	Soanne- Castello	PENNABILLI	54	54	0	0	0	0	0	2	54	3	trattamento reti non depurate	

A-98

PROV	COD_AGG	NOME_AGG	NOME_COM	AE_NOM	AE_SER	AE_DEP	N_IMP	AE_PROG	N_IMP_I	AE_DEP_I	N_RETI_NODEP	AE_RETI_NODEP	PRIORITA'	ADEG_PREV	ADEG_PIANO
RN	ARN0514	Torriana rete	POGGIO TORRIANA	90	90	90	1	90	1	90	0	0			
RN	ARN0135	Borgo Nuovo	RIMINI	97	97	97	1	95	1	97	0	0			
RN	ARN0144	Ghetto Tamagnino	RIMINI	51	51	0	0	0	0	0	1	51	3	trattamento reti non depurate	
RN	ARN0077	Monte Cieco	RIMINI	70	70	70	1	150	0	0	0	0			
RN	ARN0524	Rimini - Via Barcarola	RIMINI	70	70	0	0	0	0	0	1	70	3	trattamento reti non depurate	
RN	ARN0036	Castelleale	SAN CLEMENTE	86	86	86	1	50	1	86	0	0	3	verifica capacità depurativa	
RN	ARN0418	Montefotogno	SAN LEO	85	85	0	0	0	0	0	2	85	3	trattamento reti non depurate	
RN	ARN0439	Quattro Venti	SAN LEO	100	100	100	1	49	1	100	0	0	3	verifica capacità depurativa	
RN	ARN0373	San Leo	SAN LEO	111	111	111	1	600	0	0	0	0			
RN	ARN0494	Torello Est	SAN LEO	70	70	70	1	120	1	70	0	0			
RN	ARN0406	San Donato	SANT'AGATA FELTRIA	139	139	139	1	500	0	0	0	0			
RN	ARN0531	Borgonuovo di Santarcangelo	SANTARCANGELO DI ROMAGNA	80	80	0	0	0	0	0	4	80	3	trattamento reti non depurate	
RN	ARN0412	Ca' Francescone	TALAMELLO	58	58	58	1	50	1	58	0	0			
RN	ARN0417	Il Casino	TALAMELLO	157	157	157	1	50	1	157	0	0	3	verifica capacità depurativa	
RN	ARN0024	Cantelli	VERUCCHIO	147	147	74	1	200	0	0	1	73	3	trattamento reti non depurate	
RN	ARN0092	Pieve Corena	VERUCCHIO	86	86	86	1	50	1	86	0	0	3	verifica capacità depurativa	

A-99

RN	PROV
ARN0128	COD_AGG
Verucchio - Monte Ugone	NOME_AGG
VERUCCHIO	NOME_COM
50	AE_NOM
50	AE_SER
0	AE_DEP
0	N_IMP
0	AE_PROG
0	N_IMP_I
0	AE_DEP_I
1	N_RETI_NODEP
50	AE_RETI_NODEP
3	PRIORITA'
trattamento reti non depurate	ADEG_PREV
	ADEG_PIANO

A-100

Legenda Tabella 9 dei potenziali agglomerati di consistenza inferiore a 50 AE

Nome campo	Descrizione
PROV	Sigla Provincia
COD_AGG	Codice regionale agglomerato
NOME_AGG	Nome agglomerato
NOME_COM	Nome comune

Tabella 9 Elenco degli agglomerati di consistenza inferiore a 50 AE

PROV	COD_AGG	NOME_AGG	NOME_COM
PC	APC0002	Cantone	AGAZZANO
PC	APC0008	Casa Degli Orsi	AGAZZANO
PC	APC0010	Casaleggio di Cantone	AGAZZANO
PC	APC1205	Case Monache Cantone - Merline	AGAZZANO
PC	APC0012	Montebolzone	AGAZZANO
PC	APC0013	Monteraschino	AGAZZANO
PC	APC0017	Tavernago	AGAZZANO
PC	APC0972	Fellegara	ALSENO
PC	APC0974	Gasparini	ALSENO
PC	APC0457	Brevì	ALTA VAL TIDONE
PC	APC0459	Busseto Sud	ALTA VAL TIDONE
PC	APC0403	Cà dei Pisani - Costa dei Maini di Trevozzo	ALTA VAL TIDONE
PC	APC0460	Caprile	ALTA VAL TIDONE
PC	APC1014	Casa Galvani - Casa Carosi	ALTA VAL TIDONE
PC	APC0461	Casa Marconi	ALTA VAL TIDONE
PC	APC1312	Casa Perotti 1	ALTA VAL TIDONE
PC	APC1311	Casa Perotti 2	ALTA VAL TIDONE
PC	APC1015	Casa Rivoltini	ALTA VAL TIDONE
PC	APC1307	Case Follini	ALTA VAL TIDONE
PC	APC0405	Case Mossi di Strà	ALTA VAL TIDONE
PC	APC0474	Case Piscina	ALTA VAL TIDONE
PC	APC0406	Case Roveda di Strà	ALTA VAL TIDONE
PC	APC0464	Casella di Pecorara	ALTA VAL TIDONE
PC	APC0465	Cicogni Nord	ALTA VAL TIDONE
PC	APC1294	Costiola Sud	ALTA VAL TIDONE
PC	APC0408	I Ronchi di Trebecco	ALTA VAL TIDONE
PC	APC1276	Marzonago 2	ALTA VAL TIDONE
PC	APC0471	Morasco rete 1	ALTA VAL TIDONE
PC	APC1121	Morasco rete 2	ALTA VAL TIDONE
PC	APC1122	Morasco rete 3	ALTA VAL TIDONE
PC	APC0636	Peschiera Ovest - Vallerenzo Ovest	ALTA VAL TIDONE
PC	APC0478	Praticchia	ALTA VAL TIDONE
PC	APC0479	Prelevara	ALTA VAL TIDONE
PC	APC0480	Roncaglie Sopra	ALTA VAL TIDONE
PC	APC0481	Roncaglie Sotto	ALTA VAL TIDONE
PC	APC0410	Sala Mandelli	ALTA VAL TIDONE
PC	APC0411	Seguzzone Est	ALTA VAL TIDONE
PC	APC0412	Seguzzone Ovest	ALTA VAL TIDONE
PC	APC0413	Stadera Nord	ALTA VAL TIDONE
PC	APC0414	Stadera Sud	ALTA VAL TIDONE
PC	APC0416	Tassara	ALTA VAL TIDONE
PC	APC1241	Tassara Sud - Est	ALTA VAL TIDONE

PROV	COD_AGG	NOME_AGG	NOME_COM
PC	APC1016	Torre Gandini	ALTA VAL TIDONE
PC	APC0421	Verago	ALTA VAL TIDONE
PC	APC1223	Zerbeto	ALTA VAL TIDONE
PC	APC0027	Mercore	BESENZONE
PC	APC1340	Belito	BETTOLA
PC	APC1339	Bocito	BETTOLA
PC	APC0028	Bramaiano	BETTOLA
PC	APC0029	Buzzetti - Castellana	BETTOLA
PC	APC0030	Cà Cotica	BETTOLA
PC	APC0929	Casaletto di Bettola	BETTOLA
PC	APC0033	Casaletto di Villanova	BETTOLA
PC	APC0034	Cassinari	BETTOLA
PC	APC0932	Cordani	BETTOLA
PC	APC1341	Corteletta	BETTOLA
PC	APC0933	Costa di Groppo Ducale	BETTOLA
PC	APC1343	Costa Rodi	BETTOLA
PC	APC1291	Crocinito	BETTOLA
PC	APC0035	Fontana Vento	BETTOLA
PC	APC0036	Forlini	BETTOLA
PC	APC0037	Gragnano Sotto	BETTOLA
PC	APC0038	Grilli	BETTOLA
PC	APC0935	Groppo Ducale 1	BETTOLA
PC	APC1286	Groppo Ducale 2	BETTOLA
PC	APC0039	I Negri di Bramaiano	BETTOLA
PC	APC0921	Leggio - Ferre'	BETTOLA
PC	APC0937	Lugherzano	BETTOLA
PC	APC0939	Missano	BETTOLA
PC	APC0942	Montosero	BETTOLA
PC	APC0040	Padri	BETTOLA
PC	APC0041	Pradello	BETTOLA
PC	APC0042	Prato Barbieri	BETTOLA
PC	APC0043	Riglio	BETTOLA
PC	APC0044	Rigolo Chiesa	BETTOLA
PC	APC0045	Ronchi di Bettola	BETTOLA
PC	APC1262	Selva di San Bernardino	BETTOLA
PC	APC0047	Ughitti	BETTOLA
PC	APC0778	Verogna	BETTOLA
PC	APC1104	Zona artigianale Rio Cò	BETTOLA
PC	APC0780	Altarelli	BOBBIO
PC	APC0048	Area (o Areglia)	BOBBIO
PC	APC0049	Bardughina	BOBBIO
PC	APC0050	Brugnioni	BOBBIO
PC	APC0051	Cà del Monte	BOBBIO
PC	APC0631	Caminata di Ceci	BOBBIO

PROV	COD_AGG	NOME_AGG	NOME_COM
PC	APC0052	Canale	BOBBIO
PC	APC0056	Cavarelli	BOBBIO
PC	APC0057	Ceci - Cà di Sopra	BOBBIO
PC	APC0059	Centomerli	BOBBIO
PC	APC0061	Chiappelli Est	BOBBIO
PC	APC0060	Chiappelli Ovest	BOBBIO
PC	APC0062	Ciocchi Bocchè	BOBBIO
PC	APC0063	Degara	BOBBIO
PC	APC0064	Embresi	BOBBIO
PC	APC0065	Freddezza	BOBBIO
PC	APC0066	Gazzoli	BOBBIO
PC	APC0067	Gobbi rete 6	BOBBIO
PC	APC0068	Gobbi rete 7	BOBBIO
PC	APC0069	Gorazze	BOBBIO
PC	APC0070	Lagobissione Nord	BOBBIO
PC	APC1247	Lagobissione Sud	BOBBIO
PC	APC0071	Levratti	BOBBIO
PC	APC0074	Nosia	BOBBIO
PC	APC0793	Schiavi	BOBBIO
PC	APC0079	Tamborlani	BOBBIO
PC	APC0081	Zanacchi	BOBBIO
PC	APC1171	Zucconi	BOBBIO
PC	APC0088	Moretta di Borgonovo Val Tidone	BORGONOVO VAL TIDONE
PC	APC0804	Contradone di Sopra	CADEO
PC	APC0095	San Bassano di Fontana Fredda	CADEO
PC	APC0097	Santa Lucia di Cadeo	CADEO
PC	APC0105	Puglia	CALENDASCO
PC	APC1201	Delta Roncaglia	CAORSO
PC	APC0116	Case Riglio	CARPANETO PIACENTINO
PC	APC0118	Cimafava	CARPANETO PIACENTINO
PC	APC0119	Ciriano	CARPANETO PIACENTINO
PC	APC1224	La Gatta	CASTEL SAN GIOVANNI
PC	APC0130	I Doppi	CASTELL'ARQUATO
PC	APC0131	Montagnano	CASTELL'ARQUATO
PC	APC1189	Pomello di Cantarana	CASTELVETRO PIACENTINO
PC	APC0149	Carisasca	CERIGNALE
PC	APC0150	Cariseto	CERIGNALE
PC	APC1215	Casa Madonna	CERIGNALE
PC	APC0151	Casale di Cerignale	CERIGNALE
PC	APC0152	Castello di Cerignale	CERIGNALE
PC	APC1214	La Serra	CERIGNALE
PC	APC0153	Lisore	CERIGNALE
PC	APC0154	Oneto	CERIGNALE
PC	APC0155	Ponte Organasco	CERIGNALE

PROV	COD_AGG	NOME_AGG	NOME_COM
PC	APC0156	Roveleto	CERIGNALE
PC	APC0157	Selva di Cerignale	CERIGNALE
PC	APC0159	Agnelli	COLI
PC	APC0160	Averaldi	COLI
PC	APC0161	Baratti	COLI
PC	APC0162	Barche	COLI
PC	APC1245	Bell'Aria	COLI
PC	APC0856	Boioli di Perino	COLI
PC	APC0163	Bruni	COLI
PC	APC1301	Cimarini	COLI
PC	APC1206	Cognasso	COLI
PC	APC0859	Colombaia di Coli	COLI
PC	APC0860	Cornaro	COLI
PC	APC1297	Corte	COLI
PC	APC0861	Costa Caminata	COLI
PC	APC0166	Costiere	COLI
PC	APC1293	Covati	COLI
PC	APC0862	Ferrari	COLI
PC	APC0821	Filipazzi	COLI
PC	APC1107	Forno di Sopra	COLI
PC	APC0167	Forno di Sotto	COLI
PC	APC1287	Gavi	COLI
PC	APC1279	Macerato	COLI
PC	APC1278	Magrini	COLI
PC	APC0808	Marubbi	COLI
PC	APC1273	Oltremonte	COLI
PC	APC0809	Osera - Scagli	COLI
PC	APC0168	Pescina	COLI
PC	APC0812	Pradella	COLI
PC	APC1269	Rivei (ruei)	COLI
PC	APC0813	Roncaiolo	COLI
PC	APC1267	Rosso	COLI
PC	APC0170	Rovere	COLI
PC	APC0814	Santa Cecilia	COLI
PC	APC1260	Valle	COLI
PC	APC0171	Ballerini	CORTE BRUGNATELLA
PC	APC0172	Bazzini	CORTE BRUGNATELLA
PC	APC0173	Botteri	CORTE BRUGNATELLA
PC	APC0174	Brugnello	CORTE BRUGNATELLA
PC	APC1328	Brugnello 2	CORTE BRUGNATELLA
PC	APC0175	Carana	CORTE BRUGNATELLA
PC	APC0176	Casaldrino	CORTE BRUGNATELLA
PC	APC1249	Case Ricci	CORTE BRUGNATELLA
PC	APC0177	Castelvetto	CORTE BRUGNATELLA

PROV	COD_AGG	NOME_AGG	NOME_COM
PC	APC0178	Colla	CORTE BRUGNATELLA
PC	APC0179	Collegio	CORTE BRUGNATELLA
PC	APC0180	Confiente	CORTE BRUGNATELLA
PC	APC0181	Cornareto	CORTE BRUGNATELLA
PC	APC1248	Fossoli	CORTE BRUGNATELLA
PC	APC1253	La Cà	CORTE BRUGNATELLA
PC	APC0182	Lago	CORTE BRUGNATELLA
PC	APC0183	Lupi	CORTE BRUGNATELLA
PC	APC1250	Metteglia	CORTE BRUGNATELLA
PC	APC0185	Montarsi	CORTE BRUGNATELLA
PC	APC0186	Montarsolo	CORTE BRUGNATELLA
PC	APC0187	Pieve di Montarsolo	CORTE BRUGNATELLA
PC	APC0188	Poggio Rondino	CORTE BRUGNATELLA
PC	APC0189	Poggio Villeri	CORTE BRUGNATELLA
PC	APC0190	Ponte Lenzino	CORTE BRUGNATELLA
PC	APC0191	Ravaiola	CORTE BRUGNATELLA
PC	APC0192	Robecco	CORTE BRUGNATELLA
PC	APC0193	Rossarola rete 1	CORTE BRUGNATELLA
PC	APC0194	Rossarola rete 2	CORTE BRUGNATELLA
PC	APC1330	Rovaiola di Sopra	CORTE BRUGNATELLA
PC	APC0195	Sanguinetto	CORTE BRUGNATELLA
PC	APC0196	Torre	CORTE BRUGNATELLA
PC	APC0197	Tortaro	CORTE BRUGNATELLA
PC	APC0198	Viani E Metteglia	CORTE BRUGNATELLA
PC	APC0818	San Martino in Olza	CORTEMAGGIORE
PC	APC0201	Assè	FARINI
PC	APC0203	Bolderoni	FARINI
PC	APC0820	Boli	FARINI
PC	APC1299	Cà dei Matti di Comineto	FARINI
PC	APC0205	Cà di Là	FARINI
PC	APC0823	Cagregorio	FARINI
PC	APC0206	Campagna	FARINI
PC	APC0824	Canadelli	FARINI
PC	APC0826	Canova	FARINI
PC	APC0827	Cappelletta	FARINI
PC	APC0828	Casali	FARINI
PC	APC1302	Ceno	FARINI
PC	APC0207	Chiappa Chiesa	FARINI
PC	APC0208	Chiarabini - Costiolo	FARINI
PC	APC0209	Collarine	FARINI
PC	APC0210	Comineto	FARINI
PC	APC1295	Costa Biancona	FARINI
PC	APC1180	Croce-Tornara	FARINI
PC	APC1290	Dosso	FARINI

PROV	COD_AGG	NOME_AGG	NOME_COM
PC	APC0850	Fre'	FARINI
PC	APC0213	Groppazzuolo	FARINI
PC	APC0214	Gropo di Farini	FARINI
PC	APC0215	Guglieri	FARINI
PC	APC0216	La Casa	FARINI
PC	APC0217	La Cavanna	FARINI
PC	APC0218	Le Moline	FARINI
PC	APC0672	Limbelli	FARINI
PC	APC1127	Liscato	FARINI
PC	APC0219	Lobbia	FARINI
PC	APC0220	Mangiarosto	FARINI
PC	APC0221	Maradina	FARINI
PC	APC0223	Mareto rete 2	FARINI
PC	APC0664	Molinari	FARINI
PC	APC0225	Pellacini	FARINI
PC	APC1272	Perdoni	FARINI
PC	APC0226	Pianadelle	FARINI
PC	APC0228	Poggio E Bravi	FARINI
PC	APC1271	Pometo	FARINI
PC	APC0229	Porcile	FARINI
PC	APC0670	Pratogiardino	FARINI
PC	APC0231	Ravine	FARINI
PC	APC0232	Rio Valle	FARINI
PC	APC0233	Russi	FARINI
PC	APC0234	San Savino - Vigonzano	FARINI
PC	APC0235	Selva Sopra	FARINI
PC	APC0673	Selva Sotto e Teruzzo	FARINI
PC	APC0689	Stomboli	FARINI
PC	APC1261	Tornara	FARINI
PC	APC0236	Unghia Sotto	FARINI
PC	APC0238	Videzzate Sotto	FARINI
PC	APC0239	Bocciarelli	FERRIERE
PC	APC0240	Bolgheri	FERRIERE
PC	APC0241	Boschi Val d'Aveto	FERRIERE
PC	APC0242	Bosconure	FERRIERE
PC	APC0245	Canadello	FERRIERE
PC	APC0246	Canarano	FERRIERE
PC	APC0248	Casalcò Nord	FERRIERE
PC	APC0247	Casalcò Sud	FERRIERE
PC	APC0250	Casale di Brugneto	FERRIERE
PC	APC0251	Casella di Ferriere	FERRIERE
PC	APC0252	Caserarso	FERRIERE
PC	APC0253	Casetta di Centenaro e San Pietro	FERRIERE
PC	APC0254	Cassano Nord	FERRIERE

PROV	COD_AGG	NOME_AGG	NOME_COM
PC	APC0255	Cassano Sud	FERRIERE
PC	APC1207	Cassimorenga	FERRIERE
PC	APC0260	Castelcanafurone	FERRIERE
PC	APC0267	Cerri	FERRIERE
PC	APC0268	Ciregna	FERRIERE
PC	APC0269	Codegazzi	FERRIERE
PC	APC0271	Colla di Gambaro	FERRIERE
PC	APC0272	Costa di Ferriere	FERRIERE
PC	APC0273	Costigliolo	FERRIERE
PC	APC0274	Croce Lobbia	FERRIERE
PC	APC0276	Curletti Nord	FERRIERE
PC	APC0275	Curletti Sud	FERRIERE
PC	APC0277	Farinotti	FERRIERE
PC	APC0280	Gambaro	FERRIERE
PC	APC0281	Grondone di Sotto Sud	FERRIERE
PC	APC0284	Grondone Sopra - Bergamini	FERRIERE
PC	APC0285	Grondone Sopra - Calamari	FERRIERE
PC	APC0286	Guerra	FERRIERE
PC	APC1131	La Beata di Bosconure	FERRIERE
PC	APC0288	Molinello	FERRIERE
PC	APC0289	Noce di Ferriere	FERRIERE
PC	APC0290	Perotti di Ferriere	FERRIERE
PC	APC1109	Pertuso Nord	FERRIERE
PC	APC0291	Pertuso Sud	FERRIERE
PC	APC0292	Pomarolo	FERRIERE
PC	APC0293	Prelo	FERRIERE
PC	APC0294	Pronzali	FERRIERE
PC	APC0295	Proverasso	FERRIERE
PC	APC0296	Retorto	FERRIERE
PC	APC0298	Rocconi	FERRIERE
PC	APC0299	Roffi	FERRIERE
PC	APC0300	Rompeggio	FERRIERE
PC	APC0303	Sarmadasco	FERRIERE
PC	APC0307	Toazzo	FERRIERE
PC	APC0311	Travata	FERRIERE
PC	APC0312	Vaio	FERRIERE
PC	APC0313	Villa di Ferriere	FERRIERE
PC	APC0321	Gazzola - Castelletto	GAZZOLA
PC	APC0332	Maffellona di Campremoldo Sotto	GRAGNANO TREBBIENSE
PC	APC0720	Bersani	GROPPARELLO
PC	APC0337	Cà Basengla	GROPPARELLO
PC	APC1126	Cà Bianconi	GROPPARELLO
PC	APC0726	Cà Orezzi - Obolo	GROPPARELLO

PROV	COD_AGG	NOME_AGG	NOME_COM
PC	APC1344	Carini Obolo	GROPPARELLO
PC	APC0728	Case Iacchini	GROPPARELLO
PC	APC1219	Faimali e Castellana Est	GROPPARELLO
PC	APC0341	Gelati Ovest	GROPPARELLO
PC	APC0342	Groppovisdomo - Chiesa	GROPPARELLO
PC	APC0719	Lodola	GROPPARELLO
PC	APC0735	Magnani	GROPPARELLO
PC	APC1213	Malaraggia	GROPPARELLO
PC	APC1110	Montechino - Cooperativa	GROPPARELLO
PC	APC1111	Montechino - Suvernoni	GROPPARELLO
PC	APC0743	Vicini - Ravazzoli	GROPPARELLO
PC	APC1221	Case Bianchi	LUGAGNANO VAL D'ARDA
PC	APC0692	Costa-Rustigazzo	LUGAGNANO VAL D'ARDA
PC	APC0349	I Rossi	LUGAGNANO VAL D'ARDA
PC	APC0697	Lazzali	LUGAGNANO VAL D'ARDA
PC	APC1274	Niviano di sopra	LUGAGNANO VAL D'ARDA
PC	APC0351	Tabiano	LUGAGNANO VAL D'ARDA
PC	APC0352	Veleia	LUGAGNANO VAL D'ARDA
PC	APC0704	Villa di Lugagnano Val d'Arda	LUGAGNANO VAL D'ARDA
PC	APC1240	Alberita di San Pietro in Corte	MONTICELLI D'ONGINA
PC	APC0362	Bardetti	MORFASSO
PC	APC1113	Cà Ciancia	MORFASSO
PC	APC0364	Cà Rai di Casali	MORFASSO
PC	APC0365	Cà Ruggeri	MORFASSO
PC	APC1222	Carignone 1	MORFASSO
PC	APC0367	Carignone 2	MORFASSO
PC	APC1114	Casa delle Donne	MORFASSO
PC	APC0710	Casale di Morfasso	MORFASSO
PC	APC0371	Chiavarini - Levei	MORFASSO
PC	APC0372	Cornolo - Barbini	MORFASSO
PC	APC0373	Greghi	MORFASSO
PC	APC0370	Il Poggiolo di Casali	MORFASSO
PC	APC0374	La Costa	MORFASSO
PC	APC0377	Labè - Cà Firenze	MORFASSO
PC	APC0378	Malvisi	MORFASSO
PC	APC0379	Malvisotti di Tiramani	MORFASSO
PC	APC0699	Monte di Morfasso	MORFASSO
PC	APC0381	Oddi	MORFASSO
PC	APC0382	Olza	MORFASSO
PC	APC0383	Pedina Inferiore	MORFASSO
PC	APC1009	Pedina Superiore	MORFASSO
PC	APC0384	Perotti di Morfasso	MORFASSO
PC	APC0385	Rabbini	MORFASSO
PC	APC0386	Ravazzoli	MORFASSO

PROV	COD_AGG	NOME_AGG	NOME_COM
PC	APC1242	Salino Est	MORFASSO
PC	APC0392	Salino Ovest	MORFASSO
PC	APC0394	San Biagio	MORFASSO
PC	APC0396	Sartori	MORFASSO
PC	APC0397	Secchi - Rocchetta	MORFASSO
PC	APC0398	Selva - Case Inzani - Taverna	MORFASSO
PC	APC0400	Tiramani	MORFASSO
PC	APC0402	Variano	MORFASSO
PC	APC1115	Villa d'Arda	MORFASSO
PC	APC0422	Artana	OTTONE
PC	APC0423	Barchi	OTTONE
PC	APC0424	Belnome	OTTONE
PC	APC0425	Bertassi	OTTONE
PC	APC1252	Bertassi superiore	OTTONE
PC	APC0427	Bogli	OTTONE
PC	APC0429	Campi - Cabosa	OTTONE
PC	APC0428	Campi - Casa Cuccoli	OTTONE
PC	APC1305	Castan	OTTONE
PC	APC1303	Catavan	OTTONE
PC	APC1251	Cattributione	OTTONE
PC	APC0433	Fabbrica rete 1	OTTONE
PC	APC0434	Fabbrica rete 2	OTTONE
PC	APC0435	Frassi	OTTONE
PC	APC0436	Grammizzola rete 1	OTTONE
PC	APC0437	Grammizzola rete 2	OTTONE
PC	APC0438	Grammizzola rete 3	OTTONE
PC	APC0444	Grattarone di Orezzoli (ex Orezzoli 3)	OTTONE
PC	APC0439	La Cà	OTTONE
PC	APC0445	Le Inguie di Orezzoli (ex Orezzoli 4)	OTTONE
PC	APC0440	Losso	OTTONE
PC	APC0443	Monte Soprano di Orezzoli (ex Orezzoli 2)	OTTONE
PC	APC0442	Orezzoli - Bussego (ex Orezzoli 1)	OTTONE
PC	APC0446	Orezzoli - Seravaglione (ex Orezzoli 5)	OTTONE
PC	APC0447	Orezzoli (ex Orezzoli 6)	OTTONE
PC	APC0448	Ottone Soprano - Pallareto	OTTONE
PC	APC0450	Rocca Corvi	OTTONE
PC	APC0451	Santa Maria di Ottone	OTTONE
PC	APC0452	Strassera	OTTONE
PC	APC0453	Tartago	OTTONE
PC	APC0454	Toveraia	OTTONE
PC	APC0455	Traschio	OTTONE
PC	APC1244	Truzzi	OTTONE
PC	APC1254	Valsigiara di Sopra	OTTONE

PROV	COD_AGG	NOME_AGG	NOME_COM
PC	APC0456	Valsigiara di Sotto	OTTONE
PC	APC0485	Arcello	PIANELLO VAL TIDONE
PC	APC1031	Bilegno di Pianello Val Tidone	PIANELLO VAL TIDONE
PC	APC0487	Casanova di Pianello Val Tidone	PIANELLO VAL TIDONE
PC	APC0993	Case Gramonti	PIANELLO VAL TIDONE
PC	APC1256	Casturzano di Pianello Val Tidone	PIANELLO VAL TIDONE
PC	APC0488	Chiarone	PIANELLO VAL TIDONE
PC	APC1225	San Remigio	PIANELLO VAL TIDONE
PC	APC1334	Casa Lunga	PIOZZANO
PC	APC1332	Casa Zucconi 1	PIOZZANO
PC	APC1333	Casa Zucconi 2	PIOZZANO
PC	APC1308	Case Colombani	PIOZZANO
PC	APC1329	Pentima	PIOZZANO
PC	APC0491	San Gabriele Sotto	PIOZZANO
PC	APC0989	Santa Maria di Piozzano	PIOZZANO
PC	APC0633	Torricello di San Nazario	PIOZZANO
PC	APC0632	Vidiano Soprano	PIOZZANO
PC	APC0494	Albrona	PONTE DELL'OLIO
PC	APC0496	Caminata di Ponte dell'Olio	PONTE DELL'OLIO
PC	APC1072	Castione	PONTE DELL'OLIO
PC	APC0948	I Miserotti	PONTE DELL'OLIO
PC	APC0499	La Fratta	PONTE DELL'OLIO
PC	APC0500	Molino Croce	PONTE DELL'OLIO
PC	APC0502	Querceto	PONTE DELL'OLIO
PC	APC0503	Sala di Biana	PONTE DELL'OLIO
PC	APC0504	Sarmata	PONTE DELL'OLIO
PC	APC0507	Muradello	PONTENURE
PC	APC0508	Paderna	PONTENURE
PC	APC0522	Mandrola	RIVERGARO
PC	APC0519	Ottavello	RIVERGARO
PC	APC0951	Nosone	SARMATO
PC	APC0537	Coni	TRAVO
PC	APC1255	Quaraglio Inferiore	TRAVO
PC	APC1342	Quaraglio Superiore	TRAVO
PC	APC0538	Vacchignano	TRAVO
PC	APC0542	Baroni	VERNASCA
PC	APC1327	Becchi	VERNASCA
PC	APC0543	Bignoni	VERNASCA
PC	APC0546	Bravi di Vezzolacca	VERNASCA
PC	APC1282	Casa Mangiavacca	VERNASCA
PC	APC1281	Case Luneto	VERNASCA
PC	APC0909	Case Orsi	VERNASCA
PC	APC0548	Dadomo (Sette Sorelle)	VERNASCA
PC	APC1326	Franchini	VERNASCA

PROV	COD_AGG	NOME_AGG	NOME_COM
PC	APC1325	Gallosi	VERNASCA
PC	APC0550	La Rocca	VERNASCA
PC	APC0551	Legatti	VERNASCA
PC	APC0555	Muletto Palazzina	VERNASCA
PC	APC1123	Paolini - Possessione - Simonini	VERNASCA
PC	APC0556	Poggio Cucchi di Vezzolacca	VERNASCA
PC	APC0868	Potaroli	VERNASCA
PC	APC0557	Rosi	VERNASCA
PC	APC1216	San Marco	VERNASCA
PC	APC0558	Silvani rete 1 (ex Borla 1)	VERNASCA
PC	APC0544	Silvani rete 2 (ex Borla 2)	VERNASCA
PC	APC0545	Silvani rete 3 (ex Borla 3)	VERNASCA
PC	APC0559	Terenza - Ferrai	VERNASCA
PC	APC0560	Trabucchi	VERNASCA
PC	APC0567	Vigoleno Est rete 2	VERNASCA
PC	APC0566	Vigoleno Ovest rete 1	VERNASCA
PC	APC1321	Villa Sala	VERNASCA
PC	APC0872	Vincini	VERNASCA
PC	APC0569	Bicchignano	VIGOLZONE
PC	APC0572	Chiulano	VIGOLZONE
PC	APC0573	Mansano Sopra e di Sotto	VIGOLZONE
PC	APC1324	Cantarana di Soarza	VILLANOVA SULL'ARDA
PC	APC0583	Cerreto di Zerba	ZERBA
PC	APC0584	Codeviglio	ZERBA
PC	APC0586	Samboneto	ZERBA
PC	APC0587	Vesimo	ZERBA
PC	APC0589	Albareto rete 1	ZIANO PIACENTINO
PC	APC0590	Albareto rete 2 - Cà del Morino	ZIANO PIACENTINO
PC	APC0592	Badenigo	ZIANO PIACENTINO
PC	APC0594	Calcinara di Ziano Piacentino	ZIANO PIACENTINO
PC	APC0596	Casa Ghezzi	ZIANO PIACENTINO
PC	APC0598	Casa Pallaroni	ZIANO PIACENTINO
PC	APC0600	Case Piccioni	ZIANO PIACENTINO
PC	APC0601	Croce	ZIANO PIACENTINO
PC	APC0603	Fornello rete 2	ZIANO PIACENTINO
PC	APC0604	Montalbo - Case Coloni	ZIANO PIACENTINO
PC	APC0605	Montalbo - Case Nuove	ZIANO PIACENTINO
PC	APC0606	Montalbo rete 3	ZIANO PIACENTINO
PC	APC0607	Montalbo rete 4	ZIANO PIACENTINO
PC	APC0608	Montecucco	ZIANO PIACENTINO
PC	APC0609	San Pellegrino	ZIANO PIACENTINO
PC	APC0630	San Pellegrino - Zona Artigianale	ZIANO PIACENTINO
PC	APC0612	Seminò rete 3	ZIANO PIACENTINO

PROV	COD_AGG	NOME_AGG	NOME_COM
PC	APC0613	Vicobarone rete 1 - Via Campo Brek	ZIANO PIACENTINO
PC	APC0614	Vicobarone rete 2	ZIANO PIACENTINO
PC	APC0617	Vicobarone rete 5	ZIANO PIACENTINO
PC	APC1124	Vicobarone rete 6	ZIANO PIACENTINO
PC	APC0618	Vicomarino rete 1	ZIANO PIACENTINO
PC	APC0620	Vicomarino rete 3	ZIANO PIACENTINO
PC	APC0622	Vicomarino rete 5	ZIANO PIACENTINO
PC	APC0623	Vicomarino rete 6	ZIANO PIACENTINO
PR	APR1281	La Costa di Gotra - Case Pattonieri	ALBARETO
PR	APR0058	Carpana	BARDI
PR	APR0084	Granere di Santa Giustina	BARDI
PR	APR0065	Pione	BARDI
PR	APR0663	Saliceto di Bardi	BARDI
PR	APR0091	Alpe	BEDONIA
PR	APR0094	Anzola A	BEDONIA
PR	APR0101	Casamurata	BEDONIA
PR	APR0103	Cornolo	BEDONIA
PR	APR0107	Illica - Draghi	BEDONIA
PR	APR0113	Liveglia	BEDONIA
PR	APR0108	Masanti di Sopra	BEDONIA
PR	APR0115	Monti	BEDONIA
PR	APR0099	Romezzano	BEDONIA
PR	APR0111	Tomba	BEDONIA
PR	APR1436	Area Cattaia	BERCETO
PR	APR0509	Banzola	BERCETO
PR	APR0134	Boschi di Berceto	BERCETO
PR	APR1439	Calamello	BERCETO
PR	APR0634	Casa Dolfi	BERCETO
PR	APR0958	Case Fassoli di Pietramogolana	BERCETO
PR	APR1440	Case Lesti di Bergotto	BERCETO
PR	APR0619	Case Pesci	BERCETO
PR	APR0127	Corchia	BERCETO
PR	APR0971	Costa di Casaselvatica	BERCETO
PR	APR0987	Fugazzolo sotto	BERCETO
PR	APR0993	La Cambrina	BERCETO
PR	APR0133	Lozzola	BERCETO
PR	APR0135	Pagazzano	BERCETO
PR	APR1442	Pellerzo di Bergotto	BERCETO
PR	APR0137	Pietramogolana	BERCETO
PR	APR0131	Preda	BERCETO
PR	APR0123	Roccaprebalza	BERCETO
PR	APR1035	Scorza di Pietramogolana	BERCETO
PR	APR1046	Tra la Costa di Berceto	BERCETO
PR	APR0136	Tra la Riva	BERCETO

PROV	COD_AGG	NOME_AGG	NOME_COM
PR	APR0125	Tugo	BERCETO
PR	APR0129	Valbona	BERCETO
PR	APR0969	Cafferri - Rondanini	BORE
PR	APR0144	Orsi	BORE
PR	APR0150	Ralli	BORE
PR	APR0145	Zani	BORE
PR	APR0146	Zermani	BORE
PR	APR0948	Ca' Pifferi	BORGO VAL DI TARO
PR	APR1010	Ostia Scuola	BORGO VAL DI TARO
PR	APR0176	Borsano	CALESTANO
PR	APR0170	Castello di Ravarano	CALESTANO
PR	APR0172	Chiastre	CALESTANO
PR	APR0171	Montale di Calestano	CALESTANO
PR	APR0169	Ramiano	CALESTANO
PR	APR0162	Ravarano	CALESTANO
PR	APR0174	Ronzano	CALESTANO
PR	APR0164	Vallerano	CALESTANO
PR	APR0209	Agna	CORNIGLIO
PR	APR0225	Bellasola	CORNIGLIO
PR	APR0207	Braia	CORNIGLIO
PR	APR1303	Brea	CORNIGLIO
PR	APR0214	Ca' Pussini	CORNIGLIO
PR	APR0213	Canetolo	CORNIGLIO
PR	APR0515	Case Pellinghelli	CORNIGLIO
PR	APR0231	Castelbocco	CORNIGLIO
PR	APR0205	Cirone	CORNIGLIO
PR	APR1457	Costa di Bosco	CORNIGLIO
PR	APR0518	Costa Venturina	CORNIGLIO
PR	APR0219	Curatico San Rocco	CORNIGLIO
PR	APR1146	Graiana Castello	CORNIGLIO
PR	APR1147	Graiana Chiesa	CORNIGLIO
PR	APR0487	Grammatica	CORNIGLIO
PR	APR1156	La Moretta	CORNIGLIO
PR	APR0217	Lago	CORNIGLIO
PR	APR0215	Marra	CORNIGLIO
PR	APR0312	Miano	CORNIGLIO
PR	APR0228	Mossale Inferiore	CORNIGLIO
PR	APR0226	Mossale Superiore	CORNIGLIO
PR	APR1185	Polita	CORNIGLIO
PR	APR0210	Prella	CORNIGLIO
PR	APR0221	Rivalba	CORNIGLIO
PR	APR1291	Rividulano	CORNIGLIO
PR	APR0230	Roccaferrara di sotto - Case Mattei	CORNIGLIO
PR	APR0204	Sauna	CORNIGLIO

PROV	COD_AGG	NOME_AGG	NOME_COM
PR	APR0212	Sesta Inferiore	CORNIGLIO
PR	APR0223	Sesta Superiore	CORNIGLIO
PR	APR0203	Signatico	CORNIGLIO
PR	APR0208	Sivizzo	CORNIGLIO
PR	APR0211	Staiola	CORNIGLIO
PR	APR0224	Vesta	CORNIGLIO
PR	APR0220	Vestana Inferiore	CORNIGLIO
PR	APR1459	Vestana Superiore	CORNIGLIO
PR	APR0218	Villula - Case Riva	CORNIGLIO
PR	APR0540	Bastelli	FIDENZA
PR	APR0237	Rimale	FIDENZA
PR	APR0506	Case Borgheggiani	FORNOVO DI TARO
PR	APR0248	Antesica	LANGHIRANO
PR	APR1460	Antesica Superiore	LANGHIRANO
PR	APR0932	Berzola	LANGHIRANO
PR	APR1091	Caccianaso	LANGHIRANO
PR	APR0244	Casatico	LANGHIRANO
PR	APR1461	Casatico Sud	LANGHIRANO
PR	APR0252	Cattabiano	LANGHIRANO
PR	APR1458	Cozzano Est (Case Ferri)	LANGHIRANO
PR	APR0247	Goiano di Langhirano	LANGHIRANO
PR	APR1462	Quinzano - Strada della Giarella	LANGHIRANO
PR	APR1463	Quinzano di Sopra Inferiore	LANGHIRANO
PR	APR1018	Quinzano di sotto	LANGHIRANO
PR	APR1024	Roncigliano	LANGHIRANO
PR	APR1434	Strognano Madonnina	LANGHIRANO
PR	APR0253	Tordenaso	LANGHIRANO
PR	APR0251	Vidiana	LANGHIRANO
PR	APR1466	Case Moretti	LESIGNANO DE' BAGNI
PR	APR0265	Cavirano	LESIGNANO DE' BAGNI
PR	APR1464	Cevola	LESIGNANO DE' BAGNI
PR	APR0597	Faviano di Sopra	LESIGNANO DE' BAGNI
PR	APR0266	Faviano di Sotto	LESIGNANO DE' BAGNI
PR	APR0260	Fossola Nord	LESIGNANO DE' BAGNI
PR	APR0264	Rivalta	LESIGNANO DE' BAGNI
PR	APR0261	San Michele Cavana	LESIGNANO DE' BAGNI
PR	APR0268	Roccalanzona	MEDESANO
PR	APR0277	Aneta	MONCHIO DELLE CORTI
PR	APR0545	Antria di Monchio delle Corti	MONCHIO DELLE CORTI
PR	APR0275	Ceda	MONCHIO DELLE CORTI
PR	APR0272	Cozzanello	MONCHIO DELLE CORTI
PR	APR0273	Lugagnano Inferiore	MONCHIO DELLE CORTI
PR	APR0271	Lugagnano Superiore	MONCHIO DELLE CORTI
PR	APR0486	Ponte Lugagnano	MONCHIO DELLE CORTI

PROV	COD_AGG	NOME_AGG	NOME_COM
PR	APR0562	Prato di Monchio delle Corti	MONCHIO DELLE CORTI
PR	APR0276	Riana	MONCHIO DELLE CORTI
PR	APR0007	Rigoso A	MONCHIO DELLE CORTI
PR	APR1433	Rigoso B	MONCHIO DELLE CORTI
PR	APR0270	Vecciatica	MONCHIO DELLE CORTI
PR	APR0928	Altavilla	NEVIANO DEGLI ARDUINI
PR	APR0308	Antreola	NEVIANO DEGLI ARDUINI
PR	APR1353	Braglia di Scurano	NEVIANO DEGLI ARDUINI
PR	APR1483	Campora Castagneto	NEVIANO DEGLI ARDUINI
PR	APR0309	Case Bodini	NEVIANO DEGLI ARDUINI
PR	APR0954	Case Buonaparte	NEVIANO DEGLI ARDUINI
PR	APR0297	Case Paini	NEVIANO DEGLI ARDUINI
PR	APR0294	Case Penuzzi	NEVIANO DEGLI ARDUINI
PR	APR1387	CASTELMOZZANO	NEVIANO DEGLI ARDUINI
PR	APR0966	Cavandola	NEVIANO DEGLI ARDUINI
PR	APR0289	Corticone	NEVIANO DEGLI ARDUINI
PR	APR1276	Coste di Urzano - Case Bedi	NEVIANO DEGLI ARDUINI
PR	APR0303	La Bricola	NEVIANO DEGLI ARDUINI
PR	APR1332	La Fornace	NEVIANO DEGLI ARDUINI
PR	APR1326	Le Rette	NEVIANO DEGLI ARDUINI
PR	APR0296	Lodrignano	NEVIANO DEGLI ARDUINI
PR	APR1467	Lodrignano B	NEVIANO DEGLI ARDUINI
PR	APR0298	Lupazzano	NEVIANO DEGLI ARDUINI
PR	APR0299	Magrignano	NEVIANO DEGLI ARDUINI
PR	APR0300	Mizone	NEVIANO DEGLI ARDUINI
PR	APR0865	Monchio	NEVIANO DEGLI ARDUINI
PR	APR0305	Monte di Mediano	NEVIANO DEGLI ARDUINI
PR	APR0314	Montetenero	NEVIANO DEGLI ARDUINI
PR	APR1006	Montezebio	NEVIANO DEGLI ARDUINI
PR	APR0301	Montroni	NEVIANO DEGLI ARDUINI
PR	APR0302	Mussatico	NEVIANO DEGLI ARDUINI
PR	APR0311	Neda	NEVIANO DEGLI ARDUINI
PR	APR1012	Pezzalunga	NEVIANO DEGLI ARDUINI
PR	APR0866	Piazza di Mediano	NEVIANO DEGLI ARDUINI
PR	APR1432	Prada	NEVIANO DEGLI ARDUINI
PR	APR1470	Ravetolo - Saliceto	NEVIANO DEGLI ARDUINI
PR	APR0310	Romazza	NEVIANO DEGLI ARDUINI
PR	APR0292	Sasso	NEVIANO DEGLI ARDUINI
PR	APR0306	Scorcoro di Bazzano	NEVIANO DEGLI ARDUINI
PR	APR1054	Verola	NEVIANO DEGLI ARDUINI
PR	APR0290	Vezzano	NEVIANO DEGLI ARDUINI
PR	APR0295	Vico di Mediano	NEVIANO DEGLI ARDUINI
PR	APR0325	Caneto	PALANZANO
PR	APR0332	Celso	PALANZANO

PROV	COD_AGG	NOME_AGG	NOME_COM
PR	APR0990	Corniana di Palanzano	PALANZANO
PR	APR0335	La Valle di Ruzzano	PALANZANO
PR	APR0329	Lalatta	PALANZANO
PR	APR0323	Nirone	PALANZANO
PR	APR1425	Palanzano B	PALANZANO
PR	APR1426	Ranzano A	PALANZANO
PR	APR0331	Ruzzano	PALANZANO
PR	APR0334	Sommo Groppo	PALANZANO
PR	APR0333	Trevignano A	PALANZANO
PR	APR1246	Trevignano B	PALANZANO
PR	APR0321	Valcieca	PALANZANO
PR	APR0328	Zibana	PALANZANO
PR	APR0339	Berzieri	PELLEGRINO PARMENSE
PR	APR0957	Case Cavallo	PELLEGRINO PARMENSE
PR	APR0779	Castellaro di Pellegrino Parmense	PELLEGRINO PARMENSE
PR	APR0344	Ceriatto Lobbia B	PELLEGRINO PARMENSE
PR	APR0876	Mariano Case-dell'Asta	PELLEGRINO PARMENSE
PR	APR0345	Santini	PELLEGRINO PARMENSE
PR	APR1052	Varone	PELLEGRINO PARMENSE
PR	APR0755	Bottione	SOLIGNANO
PR	APR0759	Masereto	SOLIGNANO
PR	APR1060	Zibel	SOLIGNANO
PR	APR0370	Enzano	SORBOLO
PR	APR0377	Bardone	TERENZO
PR	APR0947	Ca' Sana	TERENZO
PR	APR1068	Casarola di Terenzo	TERENZO
PR	APR0384	Case Castellani	TERENZO
PR	APR1424	Cassio C - Chiesa	TERENZO
PR	APR0378	Corniana di Terenzo	TERENZO
PR	APR0382	Fagiano - Castello	TERENZO
PR	APR0376	Palmia A	TERENZO
PR	APR0379	Puilio-Lughero	TERENZO
PR	APR0383	Selva Grossa	TERENZO
PR	APR1437	Villaggio Prinzerà	TERENZO
PR	APR0386	Viola	TERENZO
PR	APR0399	Anzolla	TIZZANO VAL PARMA
PR	APR1096	Carobbio est	TIZZANO VAL PARMA
PR	APR0951	Carobbio ovest	TIZZANO VAL PARMA
PR	APR0402	Casa Galvana	TIZZANO VAL PARMA
PR	APR0397	Casola - Sternoldo	TIZZANO VAL PARMA
PR	APR1135	Fontanafredda	TIZZANO VAL PARMA
PR	APR0401	Groppizioso	TIZZANO VAL PARMA
PR	APR1067	Groppo di Tizzano Val Parma	TIZZANO VAL PARMA
PR	APR1152	Isola	TIZZANO VAL PARMA

PROV	COD_AGG	NOME_AGG	NOME_COM
PR	APR0400	Musiara Inferiore	TIZZANO VAL PARMA
PR	APR0406	Treviglio	TIZZANO VAL PARMA
PR	APR0942	Breva Frettolera di Tarsogno	TORNOLO
PR	APR0943	Breva Tosini Goreto di Tarsogno	TORNOLO
PR	APR1031	San Rocco di Tarsogno	TORNOLO
PR	APR1034	Santarelli	TORNOLO
PR	APR1474	Tornolo Municipio	TORNOLO
PR	APR1428	Bannone - Casinetto	TRAVERSETOLO
PR	APR0429	Borgo Bottone - Vignale rete 3	TRAVERSETOLO
PR	APR0955	Case Campagna - vignale	TRAVERSETOLO
PR	APR1429	Cazzola di Traversetolo Est	TRAVERSETOLO
PR	APR1002	Melegazzi	TRAVERSETOLO
PR	APR0425	Sivizzano di Traversetolo	TRAVERSETOLO
PR	APR0936	Bondi	VALMOZZOLA
PR	APR0443	Castoglio	VALMOZZOLA
PR	APR0970	Corrieri	VALMOZZOLA
PR	APR0972	Costa S.Siro	VALMOZZOLA
PR	APR0447	Gropo San Siro	VALMOZZOLA
PR	APR1009	Oppedolo	VALMOZZOLA
PR	APR0442	Roncotasco	VALMOZZOLA
PR	APR0445	Rovere	VALMOZZOLA
PR	APR0435	Rovina di Valmozzola	VALMOZZOLA
PR	APR1030	San Martino - Borella	VALMOZZOLA
PR	APR0438	Tessi	VALMOZZOLA
PR	APR1049	Valle - Baghetti	VALMOZZOLA
PR	APR1050	Valle di Mariano	VALMOZZOLA
PR	APR1053	Vei di Branzone	VALMOZZOLA
PR	APR0973	Costa Vianino	VARANO DE' MELEGARI
PR	APR0455	Le Aie	VARANO DE' MELEGARI
PR	APR1004	Molino Fogliano	VARANO DE' MELEGARI
PR	APR0453	Pianelli	VARANO DE' MELEGARI
PR	APR0462	Contile	VARSI
PR	APR0472	Corticella	VARSI
PR	APR0984	Fiassoni	VARSI
PR	APR0460	Lagadello	VARSI
PR	APR0994	Lamberti	VARSI
PR	APR0466	Libbia Sopra	VARSI
PR	APR0471	Libbia Sotto	VARSI
PR	APR0467	Rocca Vecchia	VARSI
PR	APR0464	Tognoni	VARSI
RE	ARE0804	Baiso - Cà Tresinaro	BAISO
RE	ARE0936	Baiso Castello	BAISO
RE	ARE0864	Borgo Visignolo 1	BAISO
RE	ARE0851	Borgo Visignolo 2	BAISO

PROV	COD_AGG	NOME_AGG	NOME_COM
RE	ARE0772	Ca' Talami	BAISO
RE	ARE0460	Carano	BAISO
RE	ARE0378	Casale di Baiso	BAISO
RE	ARE0610	Cassinago	BAISO
RE	ARE0264	Gavia	BAISO
RE	ARE0352	Piola	BAISO
RE	ARE0420	San Romano Chiesa	BAISO
RE	ARE0805	Brescello - Borgosopra - Via Breda	BRESCELLO
RE	ARE0473	Cantone Svizzero	BRESCELLO
RE	ARE0824	Ghiarole - Via Pazzaglia	BRESCELLO
RE	ARE0850	Strada Viarolo 1	BRESCELLO
RE	ARE0767	Tre Ponti	BRESCELLO
RE	ARE0817	Borzano	CANOSSA
RE	ARE0465	Braglie di Canossa	CANOSSA
RE	ARE0721	Cadrazzole	CANOSSA
RE	ARE0613	Canossa	CANOSSA
RE	ARE0338	Casalino	CANOSSA
RE	ARE0638	Cavandola	CANOSSA
RE	ARE0427	Ceredolo dei Coppi	CANOSSA
RE	ARE0909	Ceredolo dei Coppi I	CANOSSA
RE	ARE0908	Ceredolo dei Coppi I - Campo sportivo	CANOSSA
RE	ARE0637	Iagarone	CANOSSA
RE	ARE0719	Ienza	CANOSSA
RE	ARE0645	Massalica - Ca' de' Curti	CANOSSA
RE	ARE0573	Roncovetro	CANOSSA
RE	ARE0204	Rossena	CANOSSA
RE	ARE0517	Selva	CANOSSA
RE	ARE0559	Solara	CANOSSA
RE	ARE0713	Ansagna	CARPINETI
RE	ARE0564	Bera	CARPINETI
RE	ARE0807	Borago	CARPINETI
RE	ARE0365	Branciglia	CARPINETI
RE	ARE0605	Ca' Morelli	CARPINETI
RE	ARE0816	Cà Pietro di Carpineti	CARPINETI
RE	ARE0267	Campovecchio	CARPINETI
RE	ARE0469	Ceriola	CARPINETI
RE	ARE0567	Costa di Iatica	CARPINETI
RE	ARE0911	I Boschi di Coliolla	CARPINETI
RE	ARE0336	Iatica	CARPINETI
RE	ARE0411	Le Casette	CARPINETI
RE	ARE0904	Mulino di Villaprara	CARPINETI
RE	ARE0646	Onfiano	CARPINETI
RE	ARE0443	Pontone	CARPINETI
RE	ARE0263	Riana	CARPINETI

PROV	COD_AGG	NOME_AGG	NOME_COM
RE	ARE0569	Saccaggio	CARPINETI
RE	ARE0245	Savognatica	CARPINETI
RE	ARE0432	Spignana	CARPINETI
RE	ARE0808	Tapognana	CARPINETI
RE	ARE0497	Tincana	CARPINETI
RE	ARE0198	Velluciana	CARPINETI
RE	ARE0912	Via Castello delle Carpinete	CARPINETI
RE	ARE0809	Vignola di Carpineti	CARPINETI
RE	ARE0290	Villa di Carpineti	CARPINETI
RE	ARE0833	Ca de Guidetti via statutaria 61	CASALGRANDE
RE	ARE0856	Via Ca del Miele 8	CASALGRANDE
RE	ARE0171	Barazzone	CASINA
RE	ARE0306	Beleo	CASINA
RE	ARE0277	Boschi di Casina	CASINA
RE	ARE0358	Braglio	CASINA
RE	ARE0516	Casaleo	CASINA
RE	ARE0444	Casetico	CASINA
RE	ARE0913	Costaferrara rete 2	CASINA
RE	ARE0164	Costaferrata	CASINA
RE	ARE0215	Crocicchio	CASINA
RE	ARE0367	Giandeto Straduzzi	CASINA
RE	ARE0184	Montale	CASINA
RE	ARE0810	Pollecchia	CASINA
RE	ARE0799	Rovetto	CASINA
RE	ARE0366	Strada - Fabbrica	CASINA
RE	ARE0848	Stropeda-via località stropeda 4/1	CASINA
RE	ARE0386	Trinita'	CASINA
RE	ARE0248	Villa Bonini	CASINA
RE	ARE0552	Montebabbio	CASTELLARANO
RE	ARE0884	Via Boccaccio	CASTELNOVO DI SOTTO
RE	ARE0885	Via Fontanese 2	CASTELNOVO DI SOTTO
RE	ARE0847	Bellaria via Matilde di Canossa	CASTELNOVO NE' MONTI
RE	ARE0379	Bellessere	CASTELNOVO NE' MONTI
RE	ARE0846	Bocedre	CASTELNOVO NE' MONTI
RE	ARE0293	Bondolo	CASTELNOVO NE' MONTI
RE	ARE0300	Bora del Musso	CASTELNOVO NE' MONTI
RE	ARE0845	Ca del Buco	CASTELNOVO NE' MONTI
RE	ARE0640	Ca' del Grosso	CASTELNOVO NE' MONTI
RE	ARE0844	Ca di Guerra 1	CASTELNOVO NE' MONTI
RE	ARE0677	Cà di Guerra 2 Via Sozzi 32	CASTELNOVO NE' MONTI
RE	ARE0691	Ca' di Regnola	CASTELNOVO NE' MONTI
RE	ARE0328	Ca' di Scatola	CASTELNOVO NE' MONTI
RE	ARE0323	Capanna	CASTELNOVO NE' MONTI
RE	ARE0593	Case di Sopra	CASTELNOVO NE' MONTI

PROV	COD_AGG	NOME_AGG	NOME_COM
RE	ARE0581	Castagnedolo	CASTELNOVO NE' MONTI
RE	ARE0679	Castelnovo ne' Monti - Via Sozzi 60	CASTELNOVO NE' MONTI
RE	ARE0678	Castelnovo ne' Monti - ZA La Mapriana	CASTELNOVO NE' MONTI
RE	ARE0218	Cerreto	CASTELNOVO NE' MONTI
RE	ARE0855	Croce - Via Alpini 11	CASTELNOVO NE' MONTI
RE	ARE0843	Fariolo 1 via Fariolo 70	CASTELNOVO NE' MONTI
RE	ARE0144	Felinamata	CASTELNOVO NE' MONTI
RE	ARE0743	Ginepreto	CASTELNOVO NE' MONTI
RE	ARE0219	Gombio	CASTELNOVO NE' MONTI
RE	ARE0917	La Possione	CASTELNOVO NE' MONTI
RE	ARE0842	Le Grotte-Boaro (Via Martiri di Legoreccio)	CASTELNOVO NE' MONTI
RE	ARE0281	Monchio	CASTELNOVO NE' MONTI
RE	ARE0579	Monte Castagneto	CASTELNOVO NE' MONTI
RE	ARE0309	Monteduro	CASTELNOVO NE' MONTI
RE	ARE0280	Mozzola	CASTELNOVO NE' MONTI
RE	ARE0878	Otto Salici	CASTELNOVO NE' MONTI
RE	ARE0876	Palareto via Tegge 41	CASTELNOVO NE' MONTI
RE	ARE0661	Parisola	CASTELNOVO NE' MONTI
RE	ARE0490	Pietrebianche	CASTELNOVO NE' MONTI
RE	ARE0481	Pioppella	CASTELNOVO NE' MONTI
RE	ARE0359	Pregheffio	CASTELNOVO NE' MONTI
RE	ARE0327	Regnola	CASTELNOVO NE' MONTI
RE	ARE0494	Rio	CASTELNOVO NE' MONTI
RE	ARE0854	Rivolvecchio	CASTELNOVO NE' MONTI
RE	ARE0630	Ronchi di Castelnovo Ne' Monti	CASTELNOVO NE' MONTI
RE	ARE0163	Roncroffio	CASTELNOVO NE' MONTI
RE	ARE0758	Sassocanino	CASTELNOVO NE' MONTI
RE	ARE0472	Soraggio	CASTELNOVO NE' MONTI
RE	ARE0886	Tavernelle	CASTELNOVO NE' MONTI
RE	ARE0197	Terminaccio	CASTELNOVO NE' MONTI
RE	ARE0862	Vezzolo di Casino	CASTELNOVO NE' MONTI
RE	ARE0916	Via don Bosco Galleria	CASTELNOVO NE' MONTI
RE	ARE0918	Via Micheli 54	CASTELNOVO NE' MONTI
RE	ARE0914	Via Parisola 11	CASTELNOVO NE' MONTI
RE	ARE0919	Via Rivolvecchio 32	CASTELNOVO NE' MONTI
RE	ARE0388	Virola	CASTELNOVO NE' MONTI
RE	ARE0556	Vologno di Sotto	CASTELNOVO NE' MONTI
RE	ARE0576	Zugognago	CASTELNOVO NE' MONTI
RE	ARE0377	Canossa di Gualtieri	GUALTIERI
RE	ARE0883	S.Martino III via Bonazza 22	GUASTALLA
RE	ARE0888	San Giacomo	GUASTALLA
RE	ARE0192	Corghe	LUZZARA
RE	ARE0881	Strada Madonnina 18	NOVELLARA
RE	ARE0882	Strada Sbarra 17	NOVELLARA

PROV	COD_AGG	NOME_AGG	NOME_COM
RE	ARE0407	Bedogno di Quattro Castella	QUATTRO CASTELLA
RE	ARE0852	Brugneto - Via Tiepolo - Caravaggio	REGGIOLO
RE	ARE0853	Reggiolo - Via Volta	REGGIOLO
RE	ARE0880	Via Tullie 4	ROLO
RE	ARE0768	Ca' dei Rebini	RUBIERA
RE	ARE0351	Grassano Scuola	SAN POLO D'ENZA
RE	ARE0549	Pietre	SAN POLO D'ENZA
RE	ARE0879	Bosco del Fracasso - Via Nuvoletti	SCANDIANO
RE	ARE0865	Canonica Via ca de caiti 31	SCANDIANO
RE	ARE0666	Bargio	TOANO
RE	ARE0653	Bonzeti	TOANO
RE	ARE0394	Ca Baccano	TOANO
RE	ARE0324	Ca Bagnoli	TOANO
RE	ARE0452	Ca' Cavalletti	TOANO
RE	ARE0464	Ca' del Re	TOANO
RE	ARE0297	Ca' Marangone	TOANO
RE	ARE0216	Ca' Marastoni	TOANO
RE	ARE0814	Cà Sabatini di Corneto	TOANO
RE	ARE0565	Case Casalotti	TOANO
RE	ARE0830	Casella - Cà Magnani di Toano	TOANO
RE	ARE0298	Castelvecchio di Toano	TOANO
RE	ARE0828	Cisana di Toano	TOANO
RE	ARE0612	Corneto	TOANO
RE	ARE0827	Fazzagno - Torricella di Toano	TOANO
RE	ARE0320	Frале	TOANO
RE	ARE0413	La Guarrana	TOANO
RE	ARE0532	Lignano	TOANO
RE	ARE0553	Lupazzo	TOANO
RE	ARE0815	Pianella di Corneto	TOANO
RE	ARE0404	Polcione	TOANO
RE	ARE0501	Ponte Dolo	TOANO
RE	ARE0546	Riva di Cavola	TOANO
RE	ARE0597	Roncaciso	TOANO
RE	ARE0502	Roncolo di Toano	TOANO
RE	ARE0599	Salvarana	TOANO
RE	ARE0826	Sterpi di Cerrè Marabino	TOANO
RE	ARE0362	Stiano	TOANO
RE	ARE0276	Svolta	TOANO
RE	ARE0449	Vecchieda - Le Buche	TOANO
RE	ARE0825	Vignola di Toano	TOANO
RE	ARE0270	Ca' Ferrari	VENTASSO
RE	ARE0849	Ca' Manari	VENTASSO
RE	ARE0591	Cà Vito - Via Braglie	VENTASSO
RE	ARE0484	Campo	VENTASSO

PROV	COD_AGG	NOME_AGG	NOME_COM
RE	ARE0548	Camporella	VENTASSO
RE	ARE0283	Caprile	VENTASSO
RE	ARE0900	Casa Bracchi rete 3	VENTASSO
RE	ARE0932	Casale di Talada	VENTASSO
RE	ARE0370	Casalobbio	VENTASSO
RE	ARE0627	Case Bracchi - Via Loggia	VENTASSO
RE	ARE0903	Casenove	VENTASSO
RE	ARE0676	Cerreto Alpi - Oratorio	VENTASSO
RE	ARE0675	Cerreto Alpi rete 1	VENTASSO
RE	ARE0796	Collagna rete 1	VENTASSO
RE	ARE0478	Enzano	VENTASSO
RE	ARE0296	Fornolo	VENTASSO
RE	ARE0544	Frassinédolo	VENTASSO
RE	ARE0305	Giarola	VENTASSO
RE	ARE0893	Il Tufo	VENTASSO
RE	ARE0322	Lugolo	VENTASSO
RE	ARE0155	Miscoso	VENTASSO
RE	ARE0329	Montedello	VENTASSO
RE	ARE0423	Ospitaletto	VENTASSO
RE	ARE0096	Piolo	VENTASSO
RE	ARE0894	Piolo rete 2	VENTASSO
RE	ARE0895	Piolo rete 3	VENTASSO
RE	ARE0896	Piolo rete 4	VENTASSO
RE	ARE0897	Piolo rete 5	VENTASSO
RE	ARE0488	Ponte Barone	VENTASSO
RE	ARE0760	Storlo	VENTASSO
RE	ARE0933	Succiso Medio	VENTASSO
RE	ARE0934	Succiso Superiore	VENTASSO
RE	ARE0832	Talada B rete 17	VENTASSO
RE	ARE0658	Tegge	VENTASSO
RE	ARE0346	Temporia	VENTASSO
RE	ARE0812	Vacchereccia	VENTASSO
RE	ARE0200	Vaglie	VENTASSO
RE	ARE0935	Vaglie di Sotto	VENTASSO
RE	ARE0618	Atticola	VETTO
RE	ARE0563	Brolo	VETTO
RE	ARE0255	Buvolo	VETTO
RE	ARE0872	Ca' del Lago - via Groppo 63	VETTO
RE	ARE0877	Caiolla	VETTO
RE	ARE0874	Capanna di Cola	VETTO
RE	ARE0873	Casa Giamarra	VETTO
RE	ARE0623	Casalecchio	VETTO
RE	ARE0251	Casone	VETTO
RE	ARE0625	Castellaro	VETTO

PROV	COD_AGG	NOME_AGG	NOME_COM
RE	ARE0445	Castellina	VETTO
RE	ARE0603	Cavellara	VETTO
RE	ARE0570	Cesola	VETTO
RE	ARE0539	Costaborga	VETTO
RE	ARE0446	Gottano Sopra	VETTO
RE	ARE0243	Gottano Sotto	VETTO
RE	ARE0920	Gottano Sotto rete 2	VETTO
RE	ARE0220	Legoreccio	VETTO
RE	ARE0560	Maiola	VETTO
RE	ARE0655	Moziollo	VETTO
RE	ARE0369	Piagnolo	VETTO
RE	ARE0194	Pineto	VETTO
RE	ARE0335	Rodogno	VETTO
RE	ARE0628	Roncolo di Vetto	VETTO
RE	ARE0582	Scalucchia	VETTO
RE	ARE0921	Sole Sopra rete 1	VETTO
RE	ARE0272	Sole Sotto	VETTO
RE	ARE0609	Spigone	VETTO
RE	ARE0235	Tizzolo	VETTO
RE	ARE0313	Vidiceto	VETTO
RE	ARE0858	Vogilato	VETTO
RE	ARE0651	Case Martini	VEZZANO SUL CROSTOLO
RE	ARE0302	Paderna di Vezzano sul Crostolo	VEZZANO SUL CROSTOLO
RE	ARE0512	Riolo	VEZZANO SUL CROSTOLO
RE	ARE0286	Villa di Vezzano sul Crostolo	VEZZANO SUL CROSTOLO
RE	ARE0736	Ca' de' Schiavino	VIANO
RE	ARE0642	Caldiano	VIANO
RE	ARE0537	Casola Querciola	VIANO
RE	ARE0383	Predale	VIANO
RE	ARE0621	Braglia di Villa Minozzo	VILLA MINOZZO
RE	ARE0535	Ca' dell'Onesta'	VILLA MINOZZO
RE	ARE0660	Ca' di Budriotto	VILLA MINOZZO
RE	ARE0837	Ca' di Fontana	VILLA MINOZZO
RE	ARE0922	Cà Pradale - Via don Orlandini 56	VILLA MINOZZO
RE	ARE0534	Cadignano	VILLA MINOZZO
RE	ARE0923	Cadignano - Via Pregolazzo 16	VILLA MINOZZO
RE	ARE0636	Calizzo	VILLA MINOZZO
RE	ARE0524	Campolungo di Villa Minozzo	VILLA MINOZZO
RE	ARE0648	Campomagnano	VILLA MINOZZO
RE	ARE0838	Capedro	VILLA MINOZZO
RE	ARE0500	Caru'	VILLA MINOZZO
RE	ARE0924	Case Bagatti rete 2	VILLA MINOZZO
RE	ARE0278	Case Bondi	VILLA MINOZZO
RE	ARE0925	Case Bonetti - Via Pecorari 8	VILLA MINOZZO

PROV	COD_AGG	NOME_AGG	NOME_COM
RE	ARE0867	Case Cattalini	VILLA MINOZZO
RE	ARE0740	Case Ferrari	VILLA MINOZZO
RE	ARE0498	Case Guidarini	VILLA MINOZZO
RE	ARE0440	Case Pelati	VILLA MINOZZO
RE	ARE0840	Case Rossi	VILLA MINOZZO
RE	ARE0224	Case Stantini	VILLA MINOZZO
RE	ARE0152	Case Zobbi	VILLA MINOZZO
RE	ARE0839	Castellaro	VILLA MINOZZO
RE	ARE0551	Cerrè Sologno - La Stazione	VILLA MINOZZO
RE	ARE0434	Cerrè Sologno - Via San Pietro	VILLA MINOZZO
RE	ARE0291	Cervarolo	VILLA MINOZZO
RE	ARE0868	Civago - Appenninia - Cà Andreino	VILLA MINOZZO
RE	ARE0659	Coccarello	VILLA MINOZZO
RE	ARE0507	Coriano	VILLA MINOZZO
RE	ARE0177	Costabona	VILLA MINOZZO
RE	ARE0926	Costabona Monte	VILLA MINOZZO
RE	ARE0550	Costalta	VILLA MINOZZO
RE	ARE0339	Deusi	VILLA MINOZZO
RE	ARE0545	Famegallo	VILLA MINOZZO
RE	ARE0511	Gacciola	VILLA MINOZZO
RE	ARE0345	Garfagno	VILLA MINOZZO
RE	ARE0341	Gova	VILLA MINOZZO
RE	ARE0927	La Costa	VILLA MINOZZO
RE	ARE0428	La Rocca	VILLA MINOZZO
RE	ARE0262	La Romita	VILLA MINOZZO
RE	ARE0506	La Villa	VILLA MINOZZO
RE	ARE0866	Lame Pietrarchetta	VILLA MINOZZO
RE	ARE0835	Landibasi Via case Pelati	VILLA MINOZZO
RE	ARE0614	Le Borre di Morsiano	VILLA MINOZZO
RE	ARE0409	Lusignana	VILLA MINOZZO
RE	ARE0418	Montefelecchio	VILLA MINOZZO
RE	ARE0233	Monteorsaro	VILLA MINOZZO
RE	ARE0928	Monticello	VILLA MINOZZO
RE	ARE0871	Mulino Bruciato	VILLA MINOZZO
RE	ARE0436	Novellano	VILLA MINOZZO
RE	ARE0499	Poiano	VILLA MINOZZO
RE	ARE0162	Razzolo	VILLA MINOZZO
RE	ARE0643	Rescadore	VILLA MINOZZO
RE	ARE0905	Rescadore 2 (Campeggio)	VILLA MINOZZO
RE	ARE0249	Riparotonda	VILLA MINOZZO
RE	ARE0870	Romitatico	VILLA MINOZZO
RE	ARE0268	Roncopianigi	VILLA MINOZZO
RE	ARE0332	San Bartolomeo	VILLA MINOZZO
RE	ARE0834	Sassatello	VILLA MINOZZO

PROV	COD_AGG	NOME_AGG	NOME_COM
RE	ARE0742	Secchio Sopra	VILLA MINOZZO
RE	ARE0208	Secchio Sotto	VILLA MINOZZO
RE	ARE0869	Segalara	VILLA MINOZZO
RE	ARE0282	Sonareto	VILLA MINOZZO
RE	ARE0644	Sorba	VILLA MINOZZO
RE	ARE0860	Strinati di Morsiano	VILLA MINOZZO
RE	ARE0312	Tizzola	VILLA MINOZZO
RE	ARE0592	Valbucciana	VILLA MINOZZO
RE	ARE0836	Via Artigianale	VILLA MINOZZO
RE	ARE0861	Via Fontana	VILLA MINOZZO
RE	ARE0859	Via I Maggio	VILLA MINOZZO
RE	ARE0857	Via I Maggio (Via Rola)	VILLA MINOZZO
RE	ARE0929	Villa Minozzo - Via della Vittoria	VILLA MINOZZO
MO	AMO0347	Villavara	BOMPORTO
MO	AMO0348	Ca' Bianca	CAMPOSANTO
MO	AMO1022	Pilastrello	CASTELFRANCO EMILIA
MO	AMO0300	Ca' Montanari	CASTELVETRO DI MODENA
MO	AMO0726	Cella di Trentino	FANANO
MO	AMO0311	Serrazzone Ovest	FANANO
MO	AMO0723	Val di Fredda	FANANO
MO	AMO0820	La Tosina	FINALE EMILIA
MO	AMO0728	San Lorenzo di Finale Emilia	FINALE EMILIA
MO	AMO0963	Via Vettorea	FINALE EMILIA
MO	AMO0730	Castellaccia	FIUMALBO
MO	AMO0731	Lagadello	FIUMALBO
MO	AMO0425	Ca' de Vanni	FRASSINORO
MO	AMO0883	Campanile	FRASSINORO
MO	AMO0732	Casa Facchini	FRASSINORO
MO	AMO0832	Cerreto di Romanoro	FRASSINORO
MO	AMO0829	Le Magiere	FRASSINORO
MO	AMO0399	Riccovolto	FRASSINORO
MO	AMO0398	Riccovolto Vecchio	FRASSINORO
MO	AMO0395	Rovinato	FRASSINORO
MO	AMO0735	Bivio Serravalle	GUIGLIA
MO	AMO0181	Pieve Trebbio	GUIGLIA
MO	AMO0178	Borrasilano - Canova	LAMA MOCOGLIO
MO	AMO0150	Cavergiumine	LAMA MOCOGLIO
MO	AMO0826	Mocogno - v. Rosario	LAMA MOCOGLIO
MO	AMO1035	Montecenero - Belvedere	LAMA MOCOGLIO
MO	AMO0177	Montecerreto	LAMA MOCOGLIO
MO	AMO0204	Pian della Valle	LAMA MOCOGLIO
MO	AMO0201	Vaglio	LAMA MOCOGLIO
MO	AMO0188	Festa'	MARANO SUL PANARO
MO	AMO0187	Osteria Vecchia	MARANO SUL PANARO

PROV	COD_AGG	NOME_AGG	NOME_COM
MO	AMO0151	Rodiano	MARANO SUL PANARO
MO	AMO0741	Giunzione	MONTEFIORINO
MO	AMO0070	Gusciola Scuola	MONTEFIORINO
MO	AMO1058	Il Fuoco	MONTEFIORINO
MO	AMO0272	Lago di Montefiorino	MONTEFIORINO
MO	AMO0838	Macognano	MONTEFIORINO
MO	AMO0269	Monte Stefano	MONTEFIORINO
MO	AMO1021	Pianezzo	MONTEFIORINO
MO	AMO0740	Rubbiano Pieve	MONTEFIORINO
MO	AMO0275	Tavernago	MONTEFIORINO
MO	AMO0211	Ca' dell'Ida	MONTESE
MO	AMO0777	San Giacomo - Cà Buratta	MONTESE
MO	AMO0642	Casa Barbati	PALAGANO
MO	AMO0648	Casa Cecchino	PALAGANO
MO	AMO0646	Casa Marchetti	PALAGANO
MO	AMO0818	Il Ghiareto Sud	PALAGANO
MO	AMO0849	La Cooperativa - Boschetti	PALAGANO
MO	AMO0638	La Ferrara	PALAGANO
MO	AMO0748	Lamalunga - Il Ghiareto Nord	PALAGANO
MO	AMO0623	Montemolino	PALAGANO
MO	AMO0749	Palagano - Le Capanne	PALAGANO
MO	AMO0823	Bivio di Renno	PAVULLO NEL FRIGNANO
MO	AMO0584	Ca' Bosi	PAVULLO NEL FRIGNANO
MO	AMO0583	Ca' d'Olina	PAVULLO NEL FRIGNANO
MO	AMO1054	Corogno Ovest	PAVULLO NEL FRIGNANO
MO	AMO1025	Coscogno - Casa Mussi - La Guardia	PAVULLO NEL FRIGNANO
MO	AMO1026	Coscogno - Casa Serra	PAVULLO NEL FRIGNANO
MO	AMO1024	Coscogno - Il Borgo	PAVULLO NEL FRIGNANO
MO	AMO0615	Frassineti	PAVULLO NEL FRIGNANO
MO	AMO0603	Il Piccolo	PAVULLO NEL FRIGNANO
MO	AMO0691	Montecuccolo	PAVULLO NEL FRIGNANO
MO	AMO0697	Monticello	PAVULLO NEL FRIGNANO
MO	AMO0611	Montorso - Il Cerro	PAVULLO NEL FRIGNANO
MO	AMO0830	Monzone - Casa Piombini	PAVULLO NEL FRIGNANO
MO	AMO0808	Monzone - Santa Maria	PAVULLO NEL FRIGNANO
MO	AMO0753	Pian di Scuola	PAVULLO NEL FRIGNANO
MO	AMO0819	Verzana di Sopra	PAVULLO NEL FRIGNANO
MO	AMO0825	Ville - La Varola	PAVULLO NEL FRIGNANO
MO	AMO0687	Cadagnolo	PIEVEPELAGO
MO	AMO0717	Chiusura	PIEVEPELAGO
MO	AMO0831	Lago Santo	PIEVEPELAGO
MO	AMO0663	Serretto di Pievepelago	PIEVEPELAGO
MO	AMO0659	Beguzzi	POLINAGO
MO	AMO0667	Belenci	POLINAGO

PROV	COD_AGG	NOME_AGG	NOME_COM
MO	AMO0656	Ca' Rossi	POLINAGO
MO	AMO1019	Casa Marini	POLINAGO
MO	AMO0822	Case Storto	POLINAGO
MO	AMO0675	Chiesa - Cassano	POLINAGO
MO	AMO0658	Fiorentino	POLINAGO
MO	AMO0813	Gombola - Castello	POLINAGO
MO	AMO0680	Gombola Est	POLINAGO
MO	AMO0835	Gombola Ovest	POLINAGO
MO	AMO1059	Il Palazzo di Talbignano	POLINAGO
MO	AMO0478	Poggio di Polinago	POLINAGO
MO	AMO0834	Ponte Brandola - Sud Est	POLINAGO
MO	AMO0668	Talbignano	POLINAGO
MO	AMO0483	San Pellegrinetto Nord	PRIGNANO SULLA SECCHIA
MO	AMO0964	San Pellegrinetto Sud	PRIGNANO SULLA SECCHIA
MO	AMO0946	Zona Industriale la Volta	PRIGNANO SULLA SECCHIA
MO	AMO0422	Castellino di Riolunato	RIOLUNATO
MO	AMO0507	Passona'	RIOLUNATO
MO	AMO0471	Montegibbio	SASSUOLO
MO	AMO1018	Via Castello	SAVIGNANO SUL PANARO
MO	AMO0847	Berzigala	SERRAMAZZONI
MO	AMO1061	Casa Bartolacelli Via di Cadignano	SERRAMAZZONI
MO	AMO0761	Casa Cavana	SERRAMAZZONI
MO	AMO0464	Cerreto	SERRAMAZZONI
MO	AMO0528	La Barbona	SERRAMAZZONI
MO	AMO0817	Montagnana - Casa Pezzuolo	SERRAMAZZONI
MO	AMO0547	Pazzano Ovest	SERRAMAZZONI
MO	AMO0563	Rocca Santa Maria	SERRAMAZZONI
MO	AMO1062	Stella Ovest	SERRAMAZZONI
MO	AMO0550	Tagliatino	SERRAMAZZONI
MO	AMO0790	Poggioraso - Zona artigianale	SESTOLA
MO	AMO0525	Secchia	SOLIERA
MO	AMO0629	Bettolino	VIGNOLA
MO	AMO0538	Ca' Lucca	ZOCCA
MO	AMO0126	Monteombraro - Via Bolognese	ZOCCA
MO	AMO1008	Zocca - Cà Passino	ZOCCA
MO	AMO0764	Zocchetta	ZOCCA
MO	AMO0765	Zocchetta Vecchia	ZOCCA
BO	ABO0284	Ca' di Giannino	ALTO RENO TERME
BO	ABO0256	Ca' di Janni	ALTO RENO TERME
BO	ABO0247	Ca' di Marsili	ALTO RENO TERME
BO	ABO0298	Ca' di Serafino	ALTO RENO TERME
BO	ABO0208	Case Calistri	ALTO RENO TERME
BO	ABO0173	Case Forlai	ALTO RENO TERME
BO	ABO0297	Galliania	ALTO RENO TERME

PROV	COD_AGG	NOME_AGG	NOME_COM
BO	ABO0283	Le Croci	ALTO RENO TERME
BO	ABO0257	Pennola	ALTO RENO TERME
BO	ABO0255	Prato Novello	ALTO RENO TERME
BO	ABO1089	Vizzero - Iacchino	ALTO RENO TERME
BO	ABO0155	Vizzero - Taddei	ALTO RENO TERME
BO	ABO0258	San Giacomo di Argelato	ARGELATO
BO	ABO1114	San Marino - Via Capo d'Argine	BENTIVOGLIO
BO	ABO1104	Martella - Pianella	BUDRIO
BO	ABO0220	Bacino del Brasimone - La Guardata	CAMUGNANO
BO	ABO0190	Bargi	CAMUGNANO
BO	ABO1106	Belvedere	CAMUGNANO
BO	ABO0310	Ca' di Vigone	CAMUGNANO
BO	ABO0317	Ca' Gabrielli	CAMUGNANO
BO	ABO0326	Ca' Montione	CAMUGNANO
BO	ABO0515	Capanne-Vigaia	CAMUGNANO
BO	ABO0505	Case Roncacce	CAMUGNANO
BO	ABO0316	Cavanella	CAMUGNANO
BO	ABO0292	Cinghione	CAMUGNANO
BO	ABO0202	Costozza	CAMUGNANO
BO	ABO0513	Fabiana	CAMUGNANO
BO	ABO0289	Greglio	CAMUGNANO
BO	ABO1102	Guzzano - Bottega	CAMUGNANO
BO	ABO0522	Guzzano - Cà Togni	CAMUGNANO
BO	ABO1002	La Piana	CAMUGNANO
BO	ABO1099	La Spiaggetta di Bargi (case sparse)	CAMUGNANO
BO	ABO1107	Masinara	CAMUGNANO
BO	ABO0178	Mogne	CAMUGNANO
BO	ABO1001	Molino	CAMUGNANO
BO	ABO1112	Molino di Torbola	CAMUGNANO
BO	ABO1105	Poggio di Trassera	CAMUGNANO
BO	ABO0285	Prino	CAMUGNANO
BO	ABO0314	Rio	CAMUGNANO
BO	ABO0315	Roncorozzo	CAMUGNANO
BO	ABO0259	San Damiano	CAMUGNANO
BO	ABO0311	Serraiola - Verzuno	CAMUGNANO
BO	ABO0291	Stagno	CAMUGNANO
BO	ABO0276	Tradio	CAMUGNANO
BO	ABO0303	Tramonte	CAMUGNANO
BO	ABO0269	Trasserra	CAMUGNANO
BO	ABO0237	Vigo	CAMUGNANO
BO	ABO1091	Sassoleone Gesso - Via Cuviole	CASALFIUMANESE
BO	ABO1092	Sassoleone Mercato - Cavaruzza	CASALFIUMANESE
BO	ABO1145	Bala - Passo Brasa	CASTEL D'AIANO

PROV	COD_AGG	NOME_AGG	NOME_COM
BO	ABO0163	Ca' del Costa di Castel d'Aiano	CASTEL D'AIANO
BO	ABO0607	Casigno	CASTEL D'AIANO
BO	ABO0191	Casone	CASTEL D'AIANO
BO	ABO0209	Madonna di Brasa	CASTEL D'AIANO
BO	ABO0233	San Cristoforo di Labante	CASTEL D'AIANO
BO	ABO0249	Moraduccio	CASTEL DEL RIO
BO	ABO0091	Valsalva	CASTEL DEL RIO
BO	ABO0260	Zona Artigianale Magnola	CASTEL DEL RIO
BO	ABO0277	Capanna de' Moratti	CASTEL DI CASIO
BO	ABO0293	Casola	CASTEL DI CASIO
BO	ABO0319	Faldo di Castel di Casio	CASTEL DI CASIO
BO	ABO0294	Lizzo	CASTEL DI CASIO
BO	ABO0334	Malfogno di Sotto	CASTEL DI CASIO
BO	ABO0278	Marzolarà	CASTEL DI CASIO
BO	ABO0286	Moscacchia	CASTEL DI CASIO
BO	ABO0253	Pian di Casale	CASTEL DI CASIO
BO	ABO0273	Poggio di Badi	CASTEL DI CASIO
BO	ABO1131	Poggio di Badi Chiesa	CASTEL DI CASIO
BO	ABO0318	Pruno	CASTEL DI CASIO
BO	ABO0304	Baguacci	CASTIGLIONE DEI PEPOLI
BO	ABO0302	Ca' di Landino	CASTIGLIONE DEI PEPOLI
BO	ABO1136	Cà Galletto	CASTIGLIONE DEI PEPOLI
BO	ABO0279	Lagora	CASTIGLIONE DEI PEPOLI
BO	ABO0280	Linari - Il Piano	CASTIGLIONE DEI PEPOLI
BO	ABO0185	Monte Tavianella II	CASTIGLIONE DEI PEPOLI
BO	ABO1086	Rasora - Case Berni	CASTIGLIONE DEI PEPOLI
BO	ABO1087	Rasora - Case Poli	CASTIGLIONE DEI PEPOLI
BO	ABO0183	Abetaia	GAGGIO MONTANO
BO	ABO0222	Bazzano	GAGGIO MONTANO
BO	ABO1051	Cà di Roncale	GAGGIO MONTANO
BO	ABO0171	Rocca Pitigliana	GAGGIO MONTANO
BO	ABO0274	Collina di Savignano	GRIZZANA-MORANDI
BO	ABO1098	Le Lame Z.A. di Grizzana	GRIZZANA-MORANDI
BO	ABO0281	Poggio di Grizzana-Morandi	GRIZZANA-MORANDI
BO	ABO0321	Rovine - Monteacuto Ragazza	GRIZZANA-MORANDI
BO	ABO0116	Gabba	LIZZANO IN BELVEDERE
BO	ABO0181	Pianacci	LIZZANO IN BELVEDERE
BO	ABO1132	Poggiolforato Nord	LIZZANO IN BELVEDERE
BO	ABO0322	Bibulano di Sopra	LOIANO
BO	ABO0336	Ca del Bel Minghino	LOIANO
BO	ABO0335	Ca di Moschino	LOIANO
BO	ABO0296	Ca' di Romagnolo	LOIANO
BO	ABO0261	Casoni di Loiano	LOIANO
BO	ABO0305	Gnazzano	LOIANO

PROV	COD_AGG	NOME_AGG	NOME_COM
BO	ABO0251	Roncastaldo	LOIANO
BO	ABO1126	Pegola rete 12-13	MALALBERGO
BO	ABO0306	Quercia	MARZABOTTO
BO	ABO0808	Casa Cacciatori	MEDICINA
BO	ABO0779	Case Borra	MOLINELLA
BO	ABO0242	Ca' del Costa di Monghidoro	MONGHIDORO
BO	ABO0337	Ca' del Tosco	MONGHIDORO
BO	ABO0333	Ca' di Francia	MONGHIDORO
BO	ABO0218	La Ca'	MONGHIDORO
BO	ABO0307	La Costa	MONGHIDORO
BO	ABO1133	Piamaggio Via Costarelle	MONGHIDORO
BO	ABO0264	Sant'Andrea di Savena	MONGHIDORO
BO	ABO1109	Valgattara	MONGHIDORO
BO	ABO0855	Ca' di Corradino	MONTERENZIO
BO	ABO0300	Casella di Castelnuovo	MONTERENZIO
BO	ABO0270	Fornace	MONTERENZIO
BO	ABO1052	Monzuno - Le Braine	MONZUNO
BO	ABO0229	Pian di Lama	MONZUNO
BO	ABO0184	Valle di Monzuno	MONZUNO
BO	ABO0197	Tazzola	PIANORO
BO	ABO0301	Ca' dei Borelli	SAN BENEDETTO VAL DI SAMBRO
BO	ABO0338	Ca' dei Cucchi	SAN BENEDETTO VAL DI SAMBRO
BO	ABO0288	Cedrecchia	SAN BENEDETTO VAL DI SAMBRO
BO	ABO0325	La Ca' di San Benedetto Val di Sambro	SAN BENEDETTO VAL DI SAMBRO
BO	ABO1140	La Costa di Sant'Andrea	SAN BENEDETTO VAL DI SAMBRO
BO	ABO0267	La Villa di San Benedetto Val di Sambro	SAN BENEDETTO VAL DI SAMBRO
BO	ABO1128	Madonna dei Fornelli rete 42	SAN BENEDETTO VAL DI SAMBRO
BO	ABO1084	Monteacuto Vallese - Via Castello	SAN BENEDETTO VAL DI SAMBRO
BO	ABO0682	Olmata	SAN BENEDETTO VAL DI SAMBRO
BO	ABO0324	Picervara	SAN BENEDETTO VAL DI SAMBRO
BO	ABO0331	Rovinacci	SAN BENEDETTO VAL DI SAMBRO
BO	ABO0328	Valdirosa	SAN BENEDETTO VAL DI SAMBRO
BO	ABO0287	Zaccanesca	SAN BENEDETTO VAL DI SAMBRO
BO	ABO1110	Sasso Marconi - Rio Verde	SASSO MARCONI
BO	ABO0332	Ca' dell'Oste	VALSAMOGGIA
BO	ABO0236	Madonna di Rodiano	VALSAMOGGIA
BO	ABO0272	Rio Ca' de' Fabbri	VALSAMOGGIA
BO	ABO0271	Rodiano	VALSAMOGGIA

PROV	COD_AGG	NOME_AGG	NOME_COM
BO	ABO0309	San Prospero di Savigno	VALSAMOGGIA
BO	ABO0312	Tintoria	VALSAMOGGIA
BO	ABO0339	Tiola - Via Lama	VALSAMOGGIA
BO	ABO0207	Villa	VALSAMOGGIA
BO	ABO0701	Lissano	VERGATO
BO	ABO0703	Molinello - Z.A. Rio Canè	VERGATO
BO	ABO1113	Vergato - Via Cavacchio di Sotto	VERGATO
FE	AFE0139	Benvignante	ARGENTA
FE	AFE0012	Borgo Masotti	ARGENTA
FE	AFE0025	Borgo Scala	BONDENO
FE	AFE0126	Casal Federico	BONDENO
FE	AFE0525	Casumaro - Via Suore	BONDENO
FE	AFE0157	Gamberone	BONDENO
FE	AFE0027	Malcantone	BONDENO
FE	AFE0183	Motta	BONDENO
FE	AFE0521	Stellata - Anime Condotti	BONDENO
FE	AFE0162	Case delle Motte	CODIGORO
FE	AFE0441	Sant'Apollinare	COPPARO
FE	AFE0067	Parasacco	FERRARA
FE	AFE0081	Canove	FISCAGLIA
FE	AFE0078	Santa Giustina	MESOLA
RA	ARA0300	Bagnacavallo - Via Guarno	BAGNACAVALLO
RA	ARA0026	Borgo Via Samaritani	BAGNACAVALLO
RA	ARA0043	Casale	BRISIGHELLA
RA	ARA0301	Casale Sud	BRISIGHELLA
RA	ARA0266	Castellina - Nord Rio bagarda	BRISIGHELLA
RA	ARA0263	Fognano - Ponte Nono	BRISIGHELLA
RA	ARA0264	Strada (Villaggio Strada)	BRISIGHELLA
RA	ARA0265	Zattaglia - Molino Boldrino	BRISIGHELLA
RA	ARA0297	Maiano Monti - Via Maiano	FUSIGNANO
RA	ARA0296	Campiano - Via Petrosa	RAVENNA
RA	ARA0295	San Pietro in Campiano - Via del Sale	RAVENNA
RA	ARA0070	Chilometro 54	SANT'AGATA SUL SANTERNO
RA	ARA0062	Casetti	SOLAROLO
FC	AFC0008	Ca' di Bianchi	BAGNO DI ROMAGNA
FC	AFC0007	Casellina	BAGNO DI ROMAGNA
FC	AFC0003	Ensini	BAGNO DI ROMAGNA
FC	AFC0004	Larciano - Castello	BAGNO DI ROMAGNA
FC	AFC0415	Pian di Gallina	BAGNO DI ROMAGNA
FC	AFC0417	Valgianna - Cà di Foietta	BAGNO DI ROMAGNA
FC	AFC0437	Bertinoro - Via Colombarone	BERTINORO
FC	AFC0012	Polenta	BERTINORO
FC	AFC0433	Masrola di Sopra	BORGHI
FC	AFC0432	Case Monte Cavallo	CESENA

PROV	COD_AGG	NOME_AGG	NOME_COM
FC	AFC0198	Le Aie di Formignano	CESENA
FC	AFC0035	Bagnarola	CESENATICO
FC	AFC0039	Zotto	CIVITELLA DI ROMAGNA
FC	AFC0391	Somalia	FORLI'
FC	AFC0434	Gatteo a Mare - Via Vivaldi	GATTEO
FC	AFC0062	Teodorano	MELDOLA
FC	AFC0060	Valdinoce	MELDOLA
FC	AFC0074	Cella	MERCATO SARACENO
FC	AFC0318	Predappio Alta	PREDAPPIO
FC	AFC0086	Trivella	PREDAPPIO
FC	AFC0388	Castel dell'Alpe	PREMILCUORE
FC	AFC0387	Fiumicello	PREMILCUORE
FC	AFC0274	Ponte Fantella	PREMILCUORE
FC	AFC0275	Montecodruzzo	RONCOFREDDO
FC	AFC0095	Monteleone	RONCOFREDDO
FC	AFC0421	Roncofreddo - Via del Zotto	RONCOFREDDO
FC	AFC0109	Biserno	SANTA SOFIA
FC	AFC0103	Calci	SANTA SOFIA
FC	AFC0381	Campeggio - Loc Vivaio	SANTA SOFIA
FC	AFC0104	Camposonardo	SANTA SOFIA
FC	AFC0108	Lago	SANTA SOFIA
FC	AFC0101	San Martino - Verghereto di Mezzo	SANTA SOFIA
FC	AFC0117	Castel d'Alfero	SARSINA
FC	AFC0119	Poggio di Sarsina	SARSINA
FC	AFC0110	Quarto di Sotto	SARSINA
FC	AFC0400	Sarsina - Pian dei Lupini	SARSINA
FC	AFC0113	Turrito-Belfiore	SARSINA
FC	AFC0114	Valbiano	SARSINA
FC	AFC0134	Aia Bella	SOGLIANO AL RUBICONE
FC	AFC0401	Bagnolo di Sogliano al Rubicone	SOGLIANO AL RUBICONE
FC	AFC0124	Barbotto	SOGLIANO AL RUBICONE
FC	AFC0126	Bottega Fortuna	SOGLIANO AL RUBICONE
FC	AFC0398	Cà di Lucchino	SOGLIANO AL RUBICONE
FC	AFC0136	Ca' Domenichino	SOGLIANO AL RUBICONE
FC	AFC0413	Lucignano	SOGLIANO AL RUBICONE
FC	AFC0130	Montepetra Alta	SOGLIANO AL RUBICONE
FC	AFC0129	Montepetra Bassa	SOGLIANO AL RUBICONE
FC	AFC0132	Montetiffi	SOGLIANO AL RUBICONE
FC	AFC0127	Savignano di Rigo	SOGLIANO AL RUBICONE
FC	AFC0125	Ville di Montetiffi	SOGLIANO AL RUBICONE
FC	AFC0140	Barberina	TREDOZIO
FC	AFC0142	Fabbriche	TREDOZIO
FC	AFC0151	Capanne	VERGHERETO
FC	AFC0397	Laghi	VERGHERETO

PROV	COD_AGG	NOME_AGG	NOME_COM
FC	AFC0145	Mazzi	VERGHERETO
FC	AFC0148	Tavolicci	VERGHERETO
FC	AFC0152	Trappola	VERGHERETO
FC	AFC0150	Velle	VERGHERETO
RN	ARN0399	Casteldelci	CASTELDELICI
RN	ARN0495	Casteldelci Sud-Est	CASTELDELICI
RN	ARN0329	Fragheto	CASTELDELICI
RN	ARN0348	Gattara	CASTELDELICI
RN	ARN0407	Giardiniera	CASTELDELICI
RN	ARN0472	Monte di Sopra	CASTELDELICI
RN	ARN0344	Poggio Ancisa	CASTELDELICI
RN	ARN0508	Schigno Nord	CASTELDELICI
RN	ARN0411	Schigno Ovest	CASTELDELICI
RN	ARN0345	Senatello	CASTELDELICI
RN	ARN0500	Senatello rete 2 Sud Est	CASTELDELICI
RN	ARN0339	Viapiana	CASTELDELICI
RN	ARN0491	Villa di Fragheto	CASTELDELICI
RN	ARN0497	Villaggio Torricella	CASTELDELICI
RN	ARN0013	Ca' La Selva	GEMMANO
RN	ARN0444	Cà Baldano	MAIOLO
RN	ARN0368	Ca' Bertello	MAIOLO
RN	ARN0445	Cà Bertozzo	MAIOLO
RN	ARN0447	Cà d'Ambrogio	MAIOLO
RN	ARN0448	Cà di Gallo	MAIOLO
RN	ARN0342	Ca' Migliore	MAIOLO
RN	ARN0336	Ca' Tomei	MAIOLO
RN	ARN0458	Case Gasperino	MAIOLO
RN	ARN0462	Fossacci	MAIOLO
RN	ARN0479	Poggio	MAIOLO
RN	ARN0487	Saudi	MAIOLO
RN	ARN0507	Montefiore Conca - Via Silvagni	MONTEFIORE CONCA
RN	ARN0080	Montefiore Conca Nord	MONTEFIORE CONCA
RN	ARN0311	Pedrosa	MONTEFIORE CONCA
RN	ARN0107	San Felice Ovest	MONTEFIORE CONCA
RN	ARN0067	San Gaudenzio (Serra)	MONTEFIORE CONCA
RN	ARN0503	Serra di Sopra Ovest	MONTEFIORE CONCA
RN	ARN0273	Val di Ranco	MONTEFIORE CONCA
RN	ARN0371	Trebbio di Montegridolfo Nord-Ovest	MONTEGRIDOLFO
RN	ARN0521	Trebbio di Montegridolfo Via dell'Ortale	MONTEGRIDOLFO
RN	ARN0109	San Marco	MONTESCUDO - MONTE COLOMBO
RN	ARN0123	Trarivi	MONTESCUDO - MONTE COLOMBO
RN	ARN0394	Botticella	NOVAFELTRIA
RN	ARN0502	Casalecchio di Novafeltria	NOVAFELTRIA

PROV	COD_AGG	NOME_AGG	NOME_COM
RN	ARN0457	Casalecchio Nord	NOVAFELTRIA
RN	ARN0467	Libiano	NOVAFELTRIA
RN	ARN0323	Montecchio	NOVAFELTRIA
RN	ARN0475	Niffero	NOVAFELTRIA
RN	ARN0476	Perticara Via Decio Raggi	NOVAFELTRIA
RN	ARN0396	Sartiano	NOVAFELTRIA
RN	ARN0343	Serra Masini	NOVAFELTRIA
RN	ARN0442	Borgonovo	PENNABILLI
RN	ARN0398	Ca' Romano	PENNABILLI
RN	ARN0349	Capriano	PENNABILLI
RN	ARN0459	Castello di Bascio	PENNABILLI
RN	ARN0383	Miratoio	PENNABILLI
RN	ARN0498	Miratoio Parrocchia	PENNABILLI
RN	ARN0410	Molino di Bascio	PENNABILLI
RN	ARN0499	Molino di Bascio Ovest	PENNABILLI
RN	ARN0474	Montecalbo	PENNABILLI
RN	ARN0331	Poggio Elia	PENNABILLI
RN	ARN0522	Torriana rete 2	POGGIO TORRIANA
RN	ARN0513	Torriana rete 3	POGGIO TORRIANA
RN	ARN0525	Ca' Acquabuona	RIMINI
RN	ARN0432	Ghetto Liborio	RIMINI
RN	ARN0509	Ghetto Tombanuova	RIMINI
RN	ARN0501	Morri	RIMINI
RN	ARN0526	Rimini - Via Covignano	RIMINI
RN	ARN0528	Rimini - Via del Terrapieno	RIMINI
RN	ARN0433	Via del Visone	RIMINI
RN	ARN0072	Meleto	SALUDECIO
RN	ARN0523	San Rocco di Saludecio	SALUDECIO
RN	ARN0362	Agenzia Stazione	SAN LEO
RN	ARN0511	Agenzia Stazione Sud	SAN LEO
RN	ARN0449	Cà Ertino	SAN LEO
RN	ARN0460	Castello di MonteMaggio - Il Lago	SAN LEO
RN	ARN0328	Castelnuovo	SAN LEO
RN	ARN0397	Collina di San Leo	SAN LEO
RN	ARN0463	Gessi	SAN LEO
RN	ARN0367	Guardengo	SAN LEO
RN	ARN0468	Maiano	SAN LEO
RN	ARN0469	Mazzarinetto - Ponte Gualtruccia	SAN LEO
RN	ARN0400	Montemaggio	SAN LEO
RN	ARN0481	Poggio Peggio	SAN LEO
RN	ARN0333	Poggio Zocchi	SAN LEO
RN	ARN0364	Ca' Bardaia	SANT'AGATA FELTRIA
RN	ARN0404	Casalecchio di Sant'Agata Feltria	SANT'AGATA FELTRIA

PROV	COD_AGG	NOME_AGG	NOME_COM
RN	ARN0392	Frullo	SANT'AGATA FELTRIA
RN	ARN0357	Maiano	SANT'AGATA FELTRIA
RN	ARN0435	Molino di Sant'Antimo	SANT'AGATA FELTRIA
RN	ARN0515	Monte Benedetto	SANT'AGATA FELTRIA
RN	ARN0359	Palazzo	SANT'AGATA FELTRIA
RN	ARN0403	Pereto	SANT'AGATA FELTRIA
RN	ARN0325	Petrella Guidi	SANT'AGATA FELTRIA
RN	ARN0326	Piagola	SANT'AGATA FELTRIA
RN	ARN0327	Pietra Bassa	SANT'AGATA FELTRIA
RN	ARN0482	Rivolpiano	SANT'AGATA FELTRIA
RN	ARN0341	Rocca Pratiffi	SANT'AGATA FELTRIA
RN	ARN0496	San Donato - Borgo	SANT'AGATA FELTRIA
RN	ARN0352	Villa	SANT'AGATA FELTRIA
RN	ARN0529	Il Fondo	SANTARCANGELO DI ROMAGNA
RN	ARN0456	CA' SUSA	TALAMELLO
RN	ARN0347	Collina di Talamello	TALAMELLO
RN	ARN0490	Valle	TALAMELLO
RN	ARN0505	Pieve Corena rete 36 (Case Sparse)	VERUCCHIO

Allegato 2



**Assessorato difesa del suolo e della costa, protezione
civile, politiche ambientali e della montagna**

Servizio Tutela e Risanamento Acqua, Aria e Agenti Fisici

**DIRETTIVE PER I PROCEDIMENTI DI AUTORIZZAZIONE ALLO
SCARICO DEGLI IMPIANTI PER IL TRATTAMENTO DELLE
ACQUE REFLUE URBANE PROVENIENTI DA AGGLOMERATI E
DELLE RETI FOGNARIE AD ESSI AFFERENTI**

MARZO 2019

PREMESSA

A seguito dell'entrata in vigore della L.R. 13/2015, le funzioni di autorizzazione delle reti fognarie e degli scarichi delle acque reflue urbane afferenti ad Agglomerati spettano alla Regione, che le esercita mediante ARPAE (art. 15, comma 8) a cui è affidata anche la funzione di controllo e di accertamento delle inadempienze. Rimangono ferme in capo ai Comuni e alle loro Unioni invece le funzioni ad essi attribuite dalla normativa vigente all'entrata in vigore della L.R. 13/2015 (art.21).

Richiamata, quindi, la normativa nazionale e regionale nonché il Decreto del Presidente della Repubblica del 13 marzo 2013 - n. 59 (disciplina Autorizzazione Unica Ambientale), e la Deliberazione della Giunta Regionale del 31 ottobre 2016 n. 1795, di seguito si riportano indirizzi per agevolare un comportamento omogeneo su tutto il territorio con riferimento ai procedimenti di autorizzazione degli scarichi di impianti per il trattamento delle acque reflue urbane provenienti da Agglomerati e delle reti fognarie afferenti ad Agglomerati.

RICHIAMO DELLE DEFINIZIONI UTILI

Agglomerato: l'area in cui la popolazione, ovvero le attività produttive, sono concentrate in misura tale da rendere ammissibile, sia tecnicamente che economicamente in rapporto anche ai benefici ambientali conseguibili, la raccolta e il convogliamento delle acque reflue urbane verso un sistema di trattamento o verso un punto di recapito finale (cfr. art. 74, comma 1, lettera n), D.Lgs. 152/2006).

Acque reflue urbane: acque reflue domestiche o il miscuglio di acque reflue domestiche, di acque reflue industriali ovvero meteoriche di dilavamento convogliate in reti fognarie, anche separate, e provenienti da Agglomerato (cfr. art. 74, comma 1, lettera i), D.Lgs. 152/2006).

Rete fognaria: un sistema di condotte per la raccolta e il convogliamento delle acque reflue urbane (cfr. art. 74, comma 1, lettera dd), D.Lgs. 152/2006).

Rete fognaria di tipo unitario: rete costituita da un'unica condotta di collettamento atta a convogliare sia le acque reflue che le acque meteoriche (entro i valori corrispondenti al livello preassegnato) che può essere dotata di dispositivi denominati:

- a) scolmatori/scaricatori di piena: manufatti/dispositivi atti a deviare in tempo di pioggia verso i ricettori finali le portate meteoriche eccedenti le portate nere diluite definite come compatibili con l'efficienza degli impianti di trattamento delle acque reflue urbane;
- b) vasche di accumulo delle acque di prima pioggia ("vasche di prima pioggia"): manufatti a tenuta adibiti alla raccolta ed al contenimento del volume di acque meteoriche di dilavamento corrispondente a quello delle acque di prima pioggia. La loro realizzazione può essere richiesta ai fini del conseguimento/mantenimento degli obiettivi di qualità dei corpi idrici superficiali; qualora per gli stessi corpi idrici si renda necessario adottare sia interventi di gestione delle acque di prima pioggia, sia azioni di prevenzione del rischio idraulico attraverso la realizzazione di vasche volano/laminazione, le stesse possono essere realizzate per soddisfare entrambe le esigenze, nel rispetto dei parametri progettuali previsti per queste tipologie di manufatti;
- c) sistemi di accumulo e trattamento delle acque di prima pioggia: manufatti a tenuta adibiti sia alla raccolta ed al contenimento delle acque di prima pioggia, sia al trattamento delle stesse per consentirne lo scarico in corpo idrico superficiale o sul suolo. Tali sistemi sono di norma equipaggiati con dispositivi/apparecchiature per favorire l'allontanamento dei solidi grossolani, la sedimentazione dei solidi sedimentabili e l'eliminazione degli olii minerali (cfr. paragrafo 2 dell'Allegato alla DGR 286/2005).

Rete fognaria di tipo separata: rete fognaria costituita da due canalizzazioni la prima delle quali adibita alla raccolta ed al convogliamento delle sole acque meteoriche di dilavamento (*definita rete bianca*) e dotata o meno di dispositivi per la raccolta e la separazione delle acque di prima pioggia e la seconda (*definita rete nera*) adibita alla raccolta ed al convogliamento delle acque reflue urbane unitamente alle eventuali acque di prima pioggia (art. 74, comma 1, lettera ee), D.Lgs. 152/2006).

Acque meteoriche di dilavamento/acque di lavaggio: le acque meteoriche o di lavaggio che dilavano superfici scoperte (piazzali, tetti, strade, ecc.) che si rendono disponibili al deflusso superficiale con recapito finale in corpi idrici superficiali, reti fognarie o suolo (cfr. paragrafo 2 dell'Allegato alla DGR 286/2005).

Acqua di prima pioggia: i primi 2,5 - 5 mm. di acqua meteorica di dilavamento uniformemente distribuita su tutta la superficie scolante servita dal sistema di drenaggio. Per il calcolo delle relative portate si assume che tale valore si verifichi in un periodo di tempo di 15 minuti; i coefficienti di afflusso alla rete si considerano pari ad 1 per le superfici lastricate od impermeabilizzate. Restano escluse dal computo suddetto le superfici eventualmente coltivate (cfr. paragrafo 2 dell'Allegato alla DGR 286/2005).

Prese di magra: manufatti presenti su corpi idrici, naturali o artificiali, del reticolo scolante di pianura attraversanti aree urbanizzate, atti a veicolare, qualora ne ricorra l'esigenza di tutela ambientale, acque reflue al sistema fognario afferente ad un Agglomerato e, tramite questo, al relativo impianto di trattamento.

Autorità Idraulica competente: Nel caso di scarico diretto il Consorzio di Bonifica, il Servizio d'Area dell'Agenzia per la sicurezza territoriale e la protezione civile o l'AIPO a seconda di chi sia il titolare della gestione del corpo idrico ricettore. Nel caso di scarico indiretto, ossia di scarico in un elemento del reticolo idrografico superficiale non facente parte del demanio idrico (fossi, scoline, canali privati, ecc.), il Consorzio di Bonifica, il Servizio d'Area dell'Agenzia per la sicurezza territoriale e la protezione civile o l'AIPO a seconda di chi sia il soggetto a cui compete la gestione del corpo idrico a cui afferisce l'elemento del reticolo idrografico superficiale recettore dello scarico.

AUTORIZZAZIONE ALLO SCARICO DI IMPIANTI PER IL TRATTAMENTO DELLE ACQUE REFLUE URBANE PROVENIENTI DA AGGLOMERATI

Le domande di autorizzazione allo scarico di acque reflue urbane provenienti da impianti di depurazione a servizio di Agglomerati devono essere richieste ai sensi al Decreto del Presidente della Repubblica del 13 marzo 2013, n. 59 (disciplina Autorizzazione Unica Ambientale), esclusi i casi in cui gli scarichi siano relativi ad impianti soggetti ad Autorizzazione Integrata Ambientale (AIA).

La domanda di autorizzazione unica va presentata, da parte del legale rappresentante pro-tempore del Gestore del Servizio Idrico alla Struttura Autorizzazioni e Concessioni (SAC) di ARPAE competente per il territorio in cui è ubicato l'impianto. La

Struttura Autorizzazioni e Concessioni (SAC) di ARPAE provvede anche al rilascio dell'autorizzazione richiesta.

Limitatamente agli scarichi di acque reflue urbane provenienti da impianti di depurazione a servizio di Agglomerati autorizzabili ai sensi del Decreto del Presidente della Repubblica del 13 marzo 2013, n. 59, può essere presentata una domanda di autorizzazione unica relativa all'impianto di depurazione e al sistema delle reti fognarie adibite alla raccolta ed al convogliamento delle acque reflue urbane, unitamente alle eventuali acque di prima pioggia, ad esso afferenti.

In fase istruttoria, sia per gli scarichi diretti che per gli scarichi indiretti, ARPAE provvede a chiedere il parere anche all'Autorità idraulica competente/competenti in ordine alla compatibilità degli scarichi con il regime idraulico dei corpi idrici recettori, di cui all'art. 4 della Legge regionale n. 4 del 2007. L'Autorità idraulica si esprime entro 30 giorni dal ricevimento della richiesta.

L'autorizzazione relativa ad uno scarico di acque reflue urbane provenienti da un impianto di depurazione deve sempre essere riferita all'Agglomerato servito. In particolare, i limiti allo scarico e i trattamenti necessari prescritti in autorizzazione devono essere individuati sulla base della consistenza dell'Agglomerato e devono tener conto di quanto previsto dall'"Elenco degli Agglomerati esistenti" aggiornato e dalle disposizioni ad esso correlate.

In particolare, per quanto attiene ai limiti allo scarico per azoto e fosforo, essendo l'intero territorio regionale afferente al bacino drenante all'Area sensibile "Adriatico Nord-Occidentale dalla foce dell'Adige al confine meridionale del comune di Pesaro", agli impianti a servizio di Agglomerati di consistenza superiore ai 10.000 AE si applicano esclusivamente i limiti di cui alla Tabella 2 dell'Allegato 5 alla Parte Terza del D.Lgs. 152/2006.

Per l'azoto ammoniacale, ove richiesto, valgono le disposizioni di cui al paragrafo 3 dell'Allegato 5 alla Parte Terza del D.Lgs. 152/2006 secondo cui la concentrazione media giornaliera dell'azoto ammoniacale (espresso come N) in uscita dall'impianto di trattamento non deve superare il 30% del valore della concentrazione dell'azoto totale (espresso come N) in uscita dall'impianto di trattamento.

AUTORIZZAZIONE DELLE RETI FOGNARIE AFFERENTI AD AGGLOMERATI

Il sistema delle reti fognarie adibite alla raccolta ed al convogliamento delle acque reflue urbane e alla raccolta e al convogliamento delle acque meteoriche di dilavamento provenienti da un Agglomerato deve essere autorizzato.

Per sistema delle reti fognarie si intende l'insieme delle canalizzazioni e l'insieme dei manufatti utili al corretto funzionamento delle stesse, quali:

- sollevamenti e relativi scarichi di emergenza;
- scolmatori di piena;
- vasche di laminazione;
- vasche di prima pioggia;
- prese di magra.

Le domande di autorizzazione devono essere presentate ai sensi del Decreto del Presidente della Repubblica del 13 marzo 2013, n. 59 alla Struttura Autorizzazioni e Concessioni (SAC) di ARPAE competente per territorio all'autorizzazione dello scarico di acque reflue urbane provenienti dall'impianto di depurazione principale a Servizio dell'Agglomerato a cui le reti afferiscono. La Struttura Autorizzazioni e Concessioni (SAC) di ARPAE territorialmente competente provvede al rilascio dell'autorizzazione richiesta sentite le altre SAC di ARPAE nel caso di Agglomerati inter-provinciali.

Nel caso in cui la gestione del sistema delle reti fognarie afferenti ad un Agglomerato sia in capo a soggetti diversi quali uno o più Gestori del Servizio Idrico Integrato, ciascun soggetto deve presentare, alla Struttura Autorizzazioni e Concessioni (SAC) di ARPAE competente per territorio all'autorizzazione dello scarico di acque reflue urbane provenienti dall'impianto di depurazione principale a Servizio dell'Agglomerato, domanda di autorizzazione per il sistema di reti fognarie gestito. In particolare, il titolare della gestione delle reti fognarie afferenti ad un determinato Agglomerato, dove per titolare della gestione si intende il legale rappresentante pro-tempore del Gestore del Servizio Idrico dovrà presentare, **distintamente**, una domanda di autorizzazione unica per la rete fognaria utile alla raccolta delle acque reflue urbane e una domanda di autorizzazione unica per le reti di raccolta delle acque meteoriche di dilavamento.

Per le domande di autorizzazione relative alle reti fognarie utili alla raccolta delle acque reflue urbane vale quanto indicato al

precedente paragrafo in ordine alla possibilità di richiedere l'autorizzazione congiuntamente alla domanda di autorizzazione dell'impianto di trattamento delle acque reflue urbane e al relativo scarico, se gestito.

In fase istruttoria, sia per gli scarichi diretti che per gli scarichi indiretti, ARPAE provvede a chiedere il parere anche all'Autorità idraulica competente/competenti in ordine alla compatibilità degli scarichi con il regime idraulico dei corpi idrici recettori di cui all'art. 4 della Legge regionale n. 4 del 2007. L'Autorità idraulica si esprime entro 30 giorni dal ricevimento della richiesta.

Per le reti fognarie utili alla raccolta delle acque meteoriche di dilavamento già autorizzate, la domanda di autorizzazione unica ambientale (AUA) dovrà essere presentata in sede di primo rinnovo dell'autorizzazione in essere.

Data la dinamicità con cui può variare l'assetto del sistema delle reti per la raccolta delle acque reflue urbane e delle acque meteoriche di dilavamento provenienti da un Agglomerato, eventuali variazioni sono considerate varianti sostanziali, e pertanto danno seguito a modifiche delle autorizzazioni rilasciate, nei seguenti casi:

- l'aumento dei carichi inquinanti veicolati non è compatibile con la capacità residua dell'impianto di trattamento delle acque reflue urbane a cui le reti afferiscono;
- viene modificato l'assetto del sistema delle reti fognarie per la raccolta delle acque reflue urbane di un altro Agglomerato;
- le variazioni comportano per l'Agglomerato il superamento di una delle seguenti soglie di consistenza in termini di AE: 0 - 49; 50 - 199; 200 - 1.999; 2.000 - 9.999; 10.000 - 99.999;
- i nuovi scarichi provenienti dalle reti per la raccolta delle acque meteoriche di dilavamento o da eventuali scolmatori di piena delle reti per la raccolta delle acque reflue urbane non sono considerati compatibili con il regime idraulico del corpo idrico ricettore da parte dell'Autorità Idraulica competente;
- ogni altra variazione individuata dall'autorità competente che comporta caratteristiche qualitativamente e quantitativamente diverse dal preesistente.

Ogni variazione dell'assetto del sistema delle reti fognarie per la raccolta delle acque reflue urbane va comunque comunicata alla

SAC di ARPAE territorialmente competente, ai sensi e per gli effetti dell'art. 6 del DPR 59/2013.

ULTERIORI CHIARIMENTI IN MERITO ALL'AUTORIZZAZIONE DELLE RETI PER LA RACCOLTA DELLE ACQUE METEORICHE DI DILAVAMENTO INTERNE AD AGGLOMERATO

Con riferimento alle nuove reti fognarie per la raccolta delle acque meteoriche di dilavamento interne ad Agglomerato, queste vanno realizzate coerentemente con quanto previsto al riguardo dall'Agenzia Territoriale dell'Emilia-Romagna per i Servizi Idrici e Rifiuti (ATERSIR) e, prima della loro attivazione, vanno autorizzate ad opera della SAC di ARPAE territorialmente competente. La domanda di autorizzazione va presentata dal Comune o, nel caso di nuove urbanizzazioni, ad opera di chi realizza gli interventi. L'autorizzazione e la gestione delle reti rimarranno in capo a tali soggetti il tempo strettamente necessario alla realizzazione degli interventi stessi per poi essere trasferite in capo al Gestore del Servizio Idrico Integrato.

Nel caso di reti per la raccolta delle acque meteoriche di dilavamento già autorizzate per le quali venga riscontrato ad opera degli Enti di controllo un'anomalia allo scarico dovuto alla presenza di scarichi di acque reflue non correttamente allacciati alla relativa rete per la raccolta delle acque reflue urbane, il gestore pro-tempore della rete, nel caso di nuove reti, o il Gestore del Servizio Idrico Integrato, nel caso di reti esistenti, provvede a darne comunicazione alla SAC di ARPAE che ha rilasciato l'autorizzazione. Nel caso di nuove reti, il gestore pro-tempore della rete provvede tempestivamente alla risoluzione del problema procedendo ad adeguare gli allacci alle diverse reti o, nel caso dei Comuni, a far adeguare agli utenti gli allacci alle diverse reti. Nel caso di reti esistenti, il Gestore del Servizio Idrico Integrato provvederà ad informare dell'anomalia il Comune territorialmente competente il quale procederà ad adottare tempestivamente i provvedimenti necessari a far sì che gli utenti provvedano all'adeguamento degli allacci. In caso di inadempienza di una delle parti, ARPAE procede all'accertamento delle responsabilità per gli adempimenti del caso e fino alla risoluzione dell'anomalia gli scarichi di acque reflue erroneamente allacciati alla rete per la raccolta delle acque meteoriche di dilavamento sono soggetti alla disciplina per gli scarichi in corpo idrico superficiale.

Nel caso di reti fognarie per la raccolta delle acque reflue urbane classificate come "reti fognarie di tipo unitario" per le quali sia stato realizzato, con oneri in capo al Servizio Idrico Integrato, un intervento per la separazione delle acque reflue urbane da quelle meteoriche di dilavamento mediante la realizzazione di apposita "rete nera", il Gestore del Servizio Idrico Integrato provvede a chiedere per queste una variazione dell'autorizzazione del sistema delle reti in essere con la riclassificazione delle stesse quali reti per la raccolta delle acque meteoriche di dilavamento.

Laddove, a seguito della realizzazione dell'apposita "rete nera", gli utenti non abbiano provveduto ad adeguare gli allacci, le reti non possono essere riclassificate e il Gestore del Servizio Idrico Integrato deve provvedere a darne comunicazione al Comune territorialmente competente e alla SAC di ARPAE per conoscenza. Il Comune deve provvedere ad adottare tempestivamente i provvedimenti necessari a far sì che gli utenti procedano all'adeguamento degli allacci. In caso di inadempienza di una delle parti, ARPAE procede all'accertamento delle responsabilità per gli adempimenti del caso.