

REGIONE EMILIA-ROMAGNA
COMUNE DI COMACCHIO

**OGGETTO: RICHIESTA DI CONCESSIONE DEMANIALE MARITTIMA
SPECCHIO ACQUEO A RIDOSSO DELLE DIGHE FRANGIONDE
PER SVOLGERE ATTIVITA' DI MOLLUSCHICOLTURA RACCOLTA
NOVELLAME E ALLEVAMENTO DI ORGANISMI BIVALVI A FINI
PRODUTTIVI**

SPECCHIO ACQUEO SP01 mq 28.000

LOCALITA': MARE ADRIATICO (Antistante il Lido degli Scacchi)

"REAMAR - Soc. Coop. a r.l."

P.zza Umberto I, 28

44026 MESOLA (FE)

P.IVA 01885900389

Legale Rappresentante

Salvatore Busiello

REAMAR

SOC. COOP. A.R.L.

Piazza Umberto I, 28 - 44026 MESOLA (FE)

coop.reamar@pec.it

C.F. e P. IVA 01885900389 - REA FE 206879

PLANIMETRIA GENERALE - PARTICOLARE

Scale Varie


Tavola Unica

Data: 12.12.2018



Collaborazione Tecnica

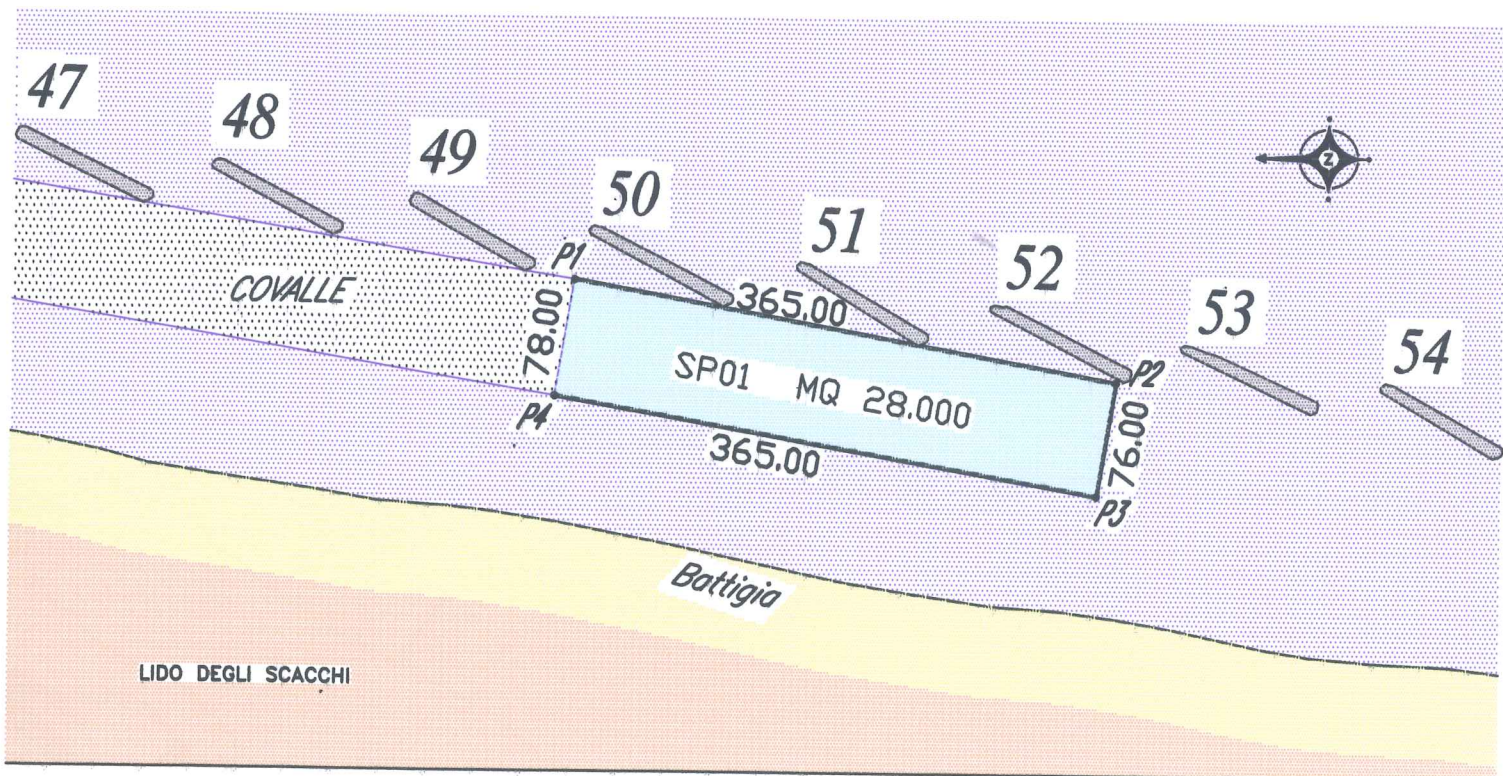
Arch. Andrea Roma



Elaborazione grafica e rilievi:

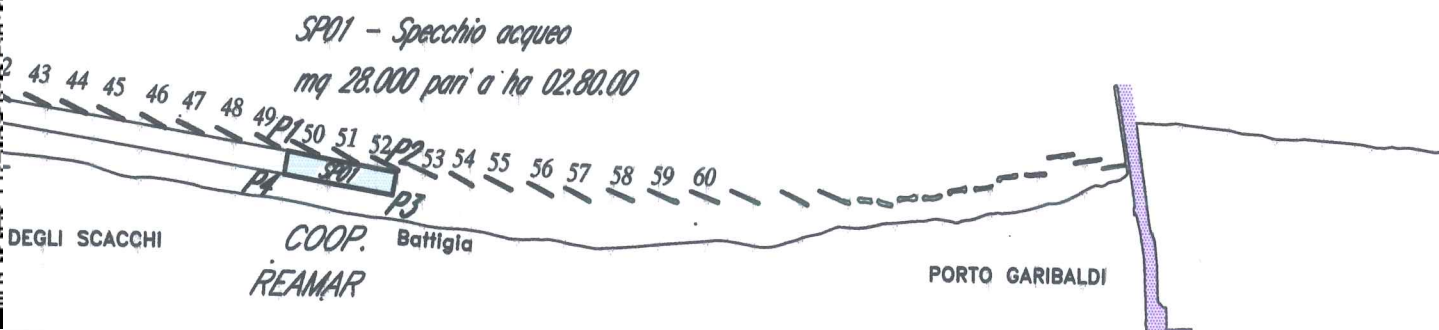
**CONSULTEC DELTA di Cazzola Daniele
Prestazioni Tecniche - Consulenze - Ricerche
P.zza C. Battisti, 9 - 44020 - GORO (FE)
Telefono - Fax 0533-996342 - P.IVA 01416800389**

PARTICOLARE - Scala 1:5.000



PLANIMETRIA GENERALE - Scala 1:25.000

REGIONE EMILIA-ROMAGNA (r_emiro)
 Giunta (AOO EMR)
 allegato al PG/2018/0740684 del 12/12/2018 18:32:23



SP01 - COORDINATE AI VERTICI IN GAUSS-BOAGA

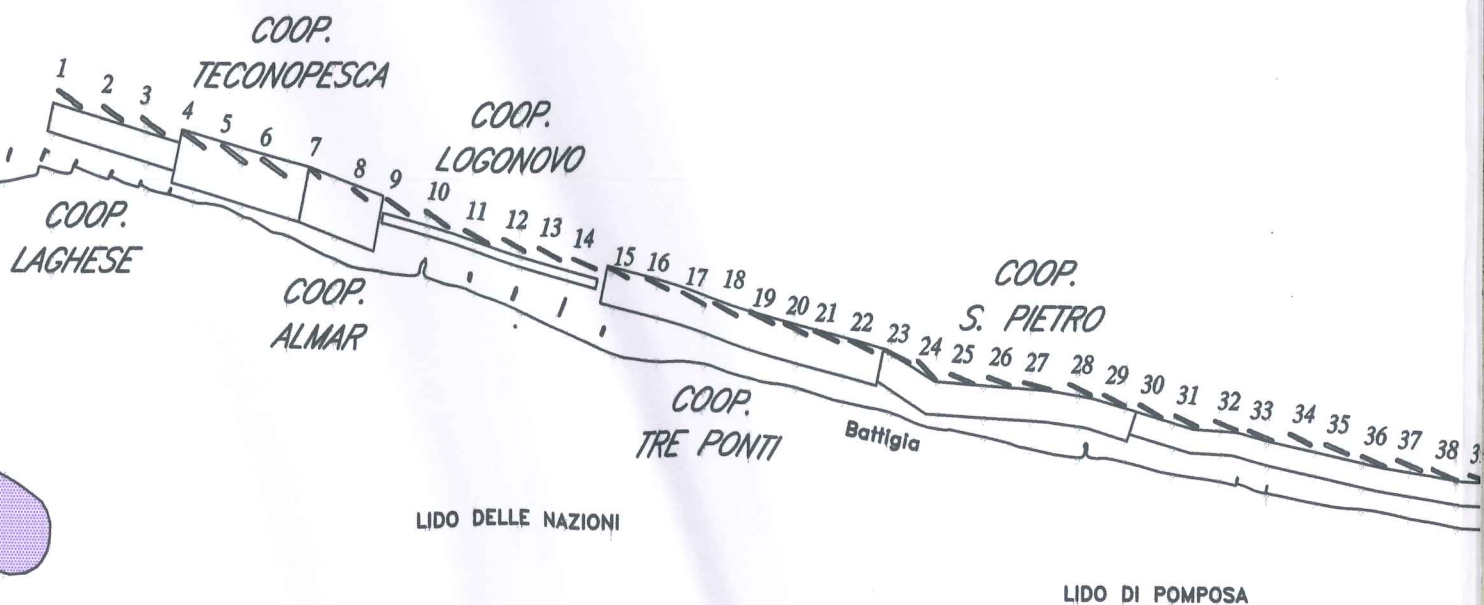
P1	SP	001	GB	4953453.51	2301532.10
P2	SP	001	GB	4953090.05	2301498.48
P3	SP	001	GB	4953095.63	2301422.68
P4	SP	001	GB	4953459.25	2301454.55

Coordinate geografiche (DMS) Datum ETRS89

Lat. 44°42' 3,568"	N	Long. 12°14'32,509"	E
Lat. 44°41'51,766"	N	Long. 12°14'31,542"	E
Lat. 44°41'51,863"	N	Long. 12°14'28,093"	E
Lat. 44°42' 3,668"	N	Long. 12°14'28,981"	E

Coordinate piane (m) Datum ETRS89 UTM Fuiso 33N

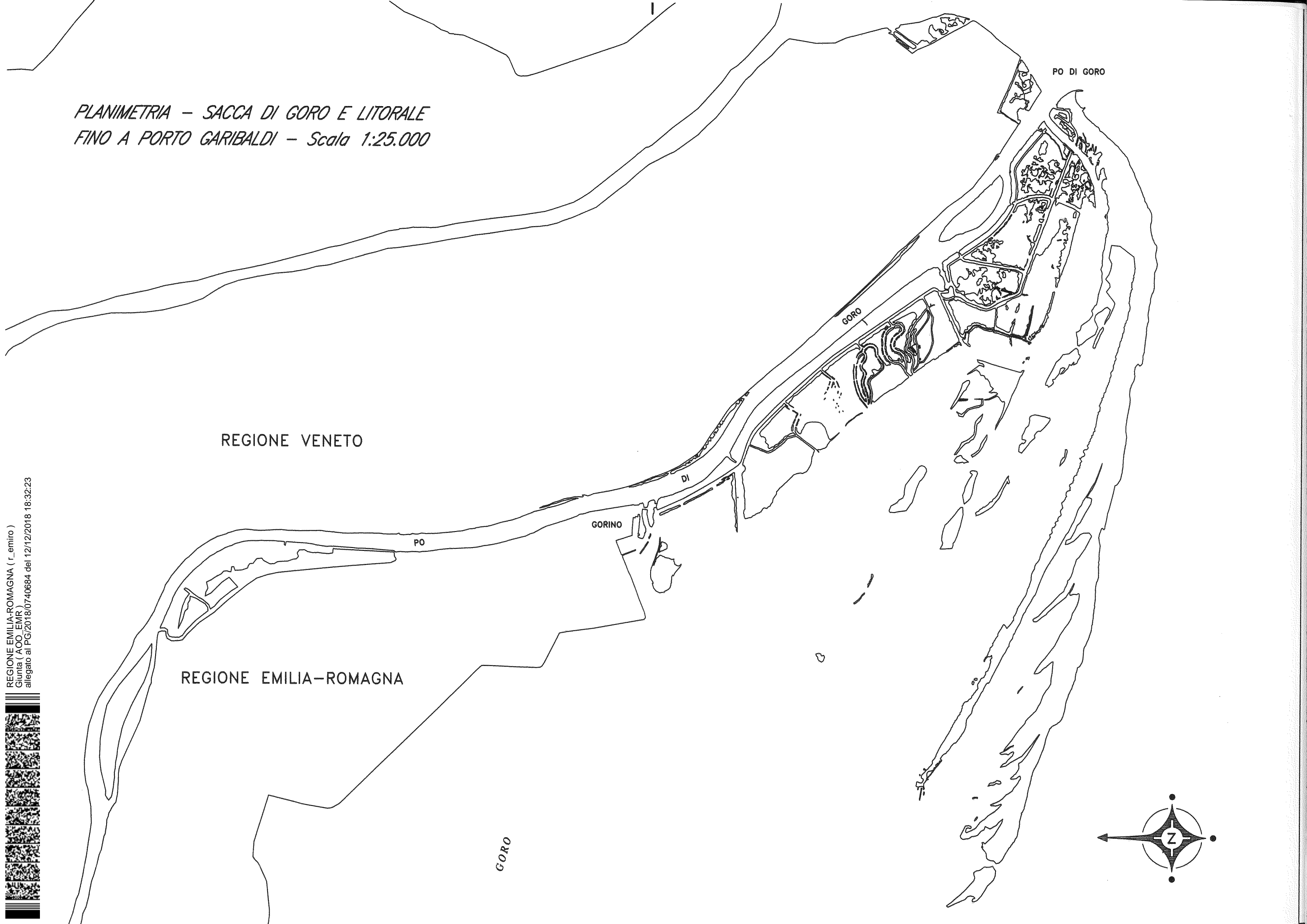
4953434.791	N	281527.615	E
4953071.343	N	281493.993	E
4953076.921	N	281418.198	E
4953440.526	N	281450.074	E



REGIONE EMILIA-ROMAGNA (r_emiro)
 Giunta (AOO EMR)
 allegato al PG/2018/0740684 del 12/12/2018 18:32:23

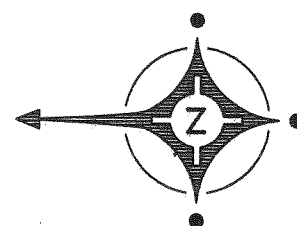


*PLANIMETRIA - SACCA DI GORO E LITORALE
FINO A PORTO GARIBALDI - Scala 1:25.000*



REGIONE VENETO

REGIONE EMILIA-ROMAGNA



REGIONE EMILIA-ROMAGNA (r_emiro)
Giunta (AOO_EMR)
allegato al PG/2018/0740684 del 12/12/2018 18:32:23



GORO

GORINO

PO

DI

GORO

PO DI GORO

PORTO DI GORO

SACCA

DI

LIDO DI VOLANO

SPIAGGIA DI VOLANO

Valle Nuova

Lago delle Nazioni

Valle Bertuzzi

Po di Volano

REGIONE EMILIA-ROMAGNA (r_emiro)
Giunta (AOO_EMR)
allegato al PG/2018/0740684 del 12/12/2018 18:32:23

