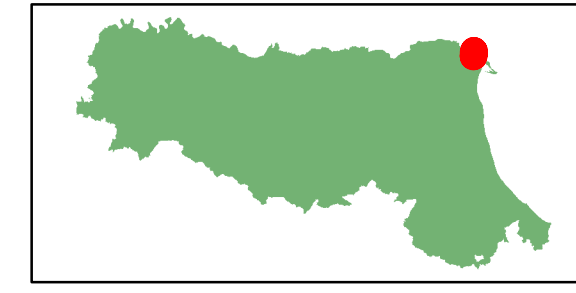










**ID208 - Dichiarazione di notevole interesse pubblico del  
Gran Bosco della Mesola - Foresta Panfilia, Torre  
dell'Abate, Boschetti del Gradizzo e di Santa Giustina -  
Centro storico di Mesola - Viale delle Biverare - Pinete  
Motte del Fondo e della Ribaldesa, siti nei comuni di  
Mesola, Goro e Codigoro (FE)**

(ai sensi dell'art.136 lett. c) e d) del D.Lgs.42/2004, e s.m.i.)

**2.2 Delimitazione del Gran Bosco della Mesola su base  
satellitare**



**Legenda**

-  FE\_ID208 Gran Bosco della Mesola
-  FE\_ID208 Foresta Panfilia, Torre dell'Abate, Boschetti del Gradizzo e di Santa Giustina
-  Parco Regionale Delta del Po
-  Riserva naturale statale Bosco della Mesola
-  Riserva naturale statale Bassa dei Frassini - Balanzetta
-  Rete Natura 2000 - SIC/ZPS
-  Tutela PTCP/PTPR - art. 20 - dossi
-  confine amministrativo comunale

Scala 1:10.000

Base Cartografica: Agea 2014

nome del file: //FE\_ID208.mxd

