PROVINCIA DI FORLI'-CESENA

UNIONE RUBICONE
e MARE

PIANO STRUTTURALE INTERCOMUNALE

Ai sensi dell'art.13 della L.R 20/2000
(art. 48 commi 1,4 e 5 L.R. 24 marzo 2000, n 20)

RELAZIONE ESPLICATIVA DEI SOLI CONTENUTI DI VARIANTE CARTOGRAFICA ALL'ART.10 DEL PTPR/PTCP PROPOSTI DAL PSI DELL'UNIONE RUBICONE E MARE (COMUNI DI GATTEO, SAN MAURO PASCOLI E SAVIGNANO SUL RUBICONE).

PREMESSA

L’AGGIORNAMENTO DELLA TAVOLA 3

REVISIONE DEL SISTEMA FORESTALE E BOSCHIVO

NOTA METODOLOGICA

AGGIORNAMENTO DELLA CARTA FORESTALE E DELL'USO DEL SUOLO DEL P.T.C.P - PTPR

Premessa

La redazione del Piano Strutturale intercomunale dell'Unione Rubicone e Mare (Comuni di Gatteo, San Mauro Pascoli e Savignano sul Rubicone) costituisce occasione per procedere ad un aggiornamento ed una verifica della Tavola 3 "Carta Forestale e dell'Uso del Suolo" del P.T.C.P. di Forlì-Cesena, costituente approfondimento paesistico del P.T.P.R., in attuazione dell'art.7 del Piano regionale stesso, in relazione agli elementi dell'art.10 di tipologia esemplare singolo - gruppi isolati - filari.

Tale operazione apre la possibilità di procedere ad una revisione della tutela di cui all'art. 10 del P.T.C.P. e del P.T.P.R., in ragione della presenza di errori nelle delimitazioni e nelle interpretazioni delle foto aeree, rilevati nella Tavola durante gli anni del suo utilizzo, e nel corso dell'attività istruttoria dei Servizi tecnici comunali di Gatteo, San Mauro Pascoli e Savignano sul Rubicone.

L'aggiornamento della Tavola 3

Le norme del P.T.P.R. vigente prescrivevano, all'art. 10, quarto comma, che le Province, in collaborazione con le Comunità Montane, sentiti i Comuni interessati, provvedessero, anche in relazione agli elaborati di cui al primo comma dell'art. 2 della L.R. 4 settembre 1981, n. 30, e con l'osservanza delle specifiche direttive fornite dalla Regione, a perimetrare sulle sezioni in scala 1:10.000 della Carta Tecnica Regionale i terreni coperti dalla vegetazione forestale o boschiva, arborea di origine naturale e/o artificiale, in qualsiasi stadio di sviluppo, i terreni temporaneamente privi della preesistente vegetazione arborea in quanto percorsi o danneggiati dal fuoco, ovvero colpiti da altri eventi naturali od interventi antropici totalmente o parzialmente distruttivi. Il P.T.C.P. in ottemperanza alle sopracitate disposizioni ha provveduto, nella fase di redazione della componente paesistica, approvata dalla Regione nel 2001, a predisporre la cartografia in scala 1:10.000, costituita da 74 tavole della carta forestale, relativamente agli ambiti collinari e montani, e dalle restanti 14 tavole, a completamento dell'ambito territoriale provinciale, della carta vegetazionale relativa alla parte pedecollinare, della pianura e della costa, in cui sono individuati filari, siepi, zone umide ed esemplari isolati, contrassegnate dal numero 3, ed elaborate sulla base della Carta Tecnica Regionale 1:10.000 - II edizione.

Come esplicitato all'art.10, il P.T.C.P. stesso individua, nelle medesime tavole, oltre al sistema forestale-boschivo anche la tutela degli esemplari arborei singoli o in gruppi isolati o in filari meritevoli di tutela. Per quanto riguarda gli aspetti metodologici ed operativi seguiti dalla Provincia di Forlì-Cesena per la redazione della carta del sistema forestale e boschivo si riporta la seguente breve nota. Il lavoro si è svolto secondo le modalità espresse nelle Norme per la realizzazione della carta forestale della Regione Emilia-Romagna alla scala 1:10.000 dell'Assessorato Ambiente - Servizio Parchi e Foreste edito dalla Regione.

Il procedimento di costruzione della carta è stato fondamentalmente costituito dalle seguenti fasi:

- fotointerpretazione;
- sopralluoghi;
- redazione della bozza finale;
- informatizzazione dei dati.

Fotointerpretazione: è consistita principalmente nell'individuazione esatta del perimetro di tutti gli appezzamenti forestali del territorio. Il lavoro è stato eseguito sulle foto aeree del Volo Italia 1994 ingrandite alla scala 1:10.000, con taglio analogo a quello della Carta Tecnica Regionale.

Sopralluoghi: gli elementi poligonali delimitati tramite le foto aeree sono stati visitati e validati in campo (ad esclusione degli esemplari arborei singoli, dei gruppi isolati e dei filari meritevoli di tutela).

Redazione della bozza finale: è stata quindi assemblata la bozza della carta forestale riportando i limiti dei poligoni ed i relativi codici su base CTR in scala 1:10.000.

Informatizzazione dei dati: l'ultima fase, realizzata a valle del collaudo della bozza finale, è stata l'informatizzazione della carta tramite GIS con mappatura dei poligoni forestali su base cartografica digitale georeferenziata.

Nel corso degli anni, sia nell'ambito dell'attività istruttoria relativa agli strumenti di pianificazione comunale, sia nell'esame e valutazione di opere sottoposte a procedure di valutazione d'impatto ambientale, è emersa l'esigenza di operare verifiche puntuali sul "campo", al fine di accertare l'effettiva corrispondenza fra i dati rappresentati nella Tavola 3 del P.T.C.P. e lo stato dei luoghi, verifiche che, in alcuni casi, hanno consentito di riscontrare l'esistenza di discrepanze fra il dato rappresentato e quello reale. La recente divulgazione di ortofoto satellitari ha inoltre fornito un ulteriore strumento di verifica tra lo stato di fatto nel tempo e la sua riproduzione cartografica ed ha confermato la necessità di procedere ad un adeguamento della Carta forestale vigente.

La stessa Provincia di Forlì – Cesena ha approntato nel 2006, nel 2010 e nel 2015 un lavoro di verifica ed aggiornamento del sistema forestale e boschivo in collaborazione con la Comunità Montana dell'Acquacheta e sulla base di segnalazioni – osservazioni documentanti l'esistenza di incongruenze cartografiche, nel 2006 ; in ragione della possibilità di inserire gli aggiornamenti della mappatura del Servizio Provinciale Agricoltura nel 2010 e per correggere errori interpretativi nel 2015 (PTCP, approvato con deliberazione C.P. n.68886/146 del 14 settembre 2006; variante integrativa n.70346/146 del 19 luglio 2010 e variante specifica n.103517/57 del 10 dicembre 2015).

Gli aggiornamenti relativi agli atti del Consiglio Provinciale, sopra riportati, non attenevano, in particolare alla verifica del territorio dell'Unione Rubicone e Mare (Comuni di Gatteo, San Mauro Pascoli e Savignano sul Rubicone).

Revisione del "Sistema Forestale e Boschivo"

L'opportunità di procedere a modifiche della tutela, per la sola componente esemplari arborei singoli – gruppi isolati – filari meritevoli di tutela, nasce, come si è detto, nell'ambito della redazione della strumentazione urbanistica intercomunale, in ragione della presenza di errori nelle delimitazioni e nelle interpretazioni delle foto aeree, rilevati nella Tavola 3 del P.T.C.P., che costituisce approfondimento paesistico del P.T.P.R., ai sensi dell'art.7 del Piano regionale stesso, durante gli anni del suo utilizzo, e nel corso dell'attività istruttoria dei Servizi tecnici comunali di Gatteo, San Mauro Pascoli e Savignano sul Rubicone.

Le modifiche che si propongono nascono dall'esigenza di una più corretta delimitazione della tutela verificata ad una scala di maggior dettaglio, rispetto quella provinciale; ed in ragione della sempre maggiore divulgazione di ortofoto satellitari è stato possibile stabilire l'esistenza o meno degli elementi tutelati alla data di adozione del PTCP ed alla data odierna.

È doveroso precisare che, rispetto alle precedenti fasi di pianificazione, il lavoro di verifica e confronto rispetto alla vigente Tavola 3 del P.T.C.P. è supportato da ulteriori strumenti aereofotogrammetrici e da possibilità di overlay sempre più raffinate che, se da un lato consentono di avvicinare sempre più la situazione effettivamente esistente alla data di apposizione della tutela (29 novembre 2000, data di ri-adozione del PTCP di Forlì-Cesena per la componente paesaggistica), dall'altro evidenziano la minor precisione degli strumenti all'epoca utilizzati.

Si riporta l'elenco delle basi aereofotogrammetriche e gli strumenti utilizzati per le valutazioni:

–anni 1994-1996: Copertura fotografica da Portale Cartografico Nazionale "PCN 1994";

–anno 2000: Copertura fotografica prelevata dal Portale Cartografico Nazionale "PCN 2000" ;

–anno 2006: Copertura fotografica da aereo "AGEA 2006";

–anno 2008: Copertura fotografica da aereo "AGEA 2008";

–anno 2011: Copertura fotografica da aereo "AGEA 2011";

- anno 2012: Copertura fotografica prelevata dal Portale Cartografico Nazionale "PCN 2012".

E' stato quindi implementato uno specifico progetto GIS che integra tutta le suddette basi aerofotogrammetriche, oltre al layer informativo costituito dalla CTR 5000 e dal catasto aggiornato all'ultima versione disponibile.

L'iter seguito per procedere al perfezionamento/rettifica degli elementi dell'art.10 del PTCP di tipologia "esemplare singolo", "gruppi isolati" e "filari" è sintetizzabile nei seguenti passaggi:

1. verifica e accertamento, tramite ricognizione documentale, dello stato effettivo dei luoghi prima della data di adozione del PTCP (28.04.1999), a partire dal 1994 (data della copertura fotografica del Portale cartografico nazionale "PCN 1994"); la tavola 3 del PTCP di Forlì-Cesena è costruita sulla base della Copertura fotografica da aereo Volo ITALIA 1994" disponibile solo su supporto cartaceo;
2. verifica e accertamento, tramite ricognizione documentale, dello stato effettivo dei luoghi alla data di ri-adozione del PTCP, in relazione alla componente paesaggistica (29.11.2000), attraverso la copertura fotografica del Portale cartografico nazionale "PCN 2000";
3. verifica e accertamento, tramite ricognizione documentale, dello stato effettivo dei luoghi alla data di redazione del quadro conoscitivo della strumentazione urbanistica intercomunale, predisposto a seguito dell'assegnamento del finanziamento regionale, di cui alla deliberazione di GR 2075/2011, attraverso la copertura fotografica del Portale cartografico nazionale "PCN 2012";
4. sulla base delle verifiche e degli accertamenti, di cui ai punti 2) e 3) e qualora fosse emersa la sostituzione/abbattimento degli elementi dell'art.10, di tipologia "esemplare singolo", "gruppi isolati" e "filari", successivamente alla data di ri-adozione della componente paesaggistica del P.T.C.P. di Forlì-Cesena (29.11.2000), si è proceduto all'analisi dei titoli abilitativi, dei piani urbanistici e degli accordi di programma eventualmente intervenuti.

Gli approfondimenti e le analisi sopra illustrate hanno prodotto, quale esito, la seguente situazione:

- **Siepi e/o filari non correttamente rappresentati e/o localizzati**.

Dall'analisi descritta ai punti 1., 2. e 3. è stato possibile rilevare che la tutela non è stata correttamente posizionata rispetto lo stato di fatto, e/o non è stata riportata la corretta classe tipologica; la ricognizione fotografica in loco ha, infatti, permesso di verificare la correttezza dell'attribuzione della classe "siepe" o "filare".

La proposta di modifica del PSI, in questo caso, attiene alla traslazione dell'elemento tutelato nella reale posizione spaziale e l'attribuzione della corretta tipologia (siepe – filare).

- **Siepi e/o filari alberati non esistenti alla data di apposizione della tutela da parte del P.T.C.P.** (deposito integrazione componente paesaggistica 29 novembre 2000).

Dall'analisi descritta ai punti 1., 2. e 3. è stato possibile rilevare che la tutela non era presente alla data della ri-adozione della componente paesaggistica del P.T.C.P. di Forlì-Cesena (29/11/2000).

La tavola 3 del P.T.C.P., infatti, è stata redatta sulla base della Copertura fotografica da aereo "Volo ITALIA 1994", disponibile solo su supporto cartaceo, ma, il deposito della delibera di integrazione/rettifica alla delibera del C.P. di adozione del P.T.C.P. , in attuazione dell'art.7 del P.T.P.R. è della fine degli anni 2000 e, come si evince dagli stralci cartografici, estratti dall'elaborato A3 e facenti parte della relazione esplicativa, l'analisi da copertura fotografica del Portale cartografico nazionale del 2000 "PCN 2000" mostra l'inesistenza di tali elementi del sistema forestale e boschivo di tipologia "esemplare singolo", "gruppi isolati" e "filari".

La proposta di modifica del PSI, in questo caso, attiene all'eliminazione della tutela.

- **Siepi e/o filari alberati eliminati, in attuazione di titoli abilitativi, piani urbanistici ed accordi di programma rilasciati ed approvati in data antecedente quella di adozione degli approfondimenti paesistici, in attuazione dell'art.7 del P.T.P.R. (data del deposito 29/11/2000)**.

In considerazione della data del rilascio o dell'approvazione di titoli abilitativi, piani urbanistici ed accordi di programma antecedenti la data di entrata in vigore della componente paesaggistica del P.T.C.P. di Forlì-Cesena si considerano "fatte salve" alcune tutele dell'art.10 di tipologia "esemplare singolo", "gruppi isolati" e "filari"; in quanto alla data di redazione della tavola 3 "Carta Forestale e dell'Uso del Suolo", tali titoli e/o piani erano già efficaci.

Nella tabella sottostante si riportano gli estremi deliberativi degli atti rilasciati e/o approvati prima del 29 novembre 2000 sulle aree, investite dalla tutela lineare dell'art.10 del P.T.C.P, in relazione al codice della scheda descrittiva delle analisi effettuate e decritte, ai precedenti punti 1., 2., 3. e 4.; anche in questo caso si propone l'eliminazione della tutela.

Filari alberati - Siepi eliminati in attuazione di titoli abilitativi, piani urbanistici ed accordi di programma intervenuti in data antecedente il deposito sul BUR della delibera "Rettifiche ed integrazioni alla Delibera del Consiglio Provinciale di Adozione del Piano Territoriale di Coordinamento Provinciale – Approfondimenti paesistici in attuazione dell'art.7 del P.T.P.R. n.15682/43 del 28 aprile 1999" n.177 del 29/11/2000	**TITOLI ABILITATIVI** **PIANI URBANISTICI** **ACCORDI DI PROGRAMMA** intervenuti in data antecedente il deposito sul BUR della delibera "Rettifiche ed integrazioni alla Delibera del Consiglio Provinciale di Adozione del Piano Territoriale di Coordinamento Provinciale – Approfondimenti paesistici in attuazione dell'art.7 del P.T.P.R. n.15682/43 del 28 aprile 1999" n.177 del 29/11/2000
016_002	Progetto di realizzazione dello svincolo della SS n.16 – Adriatica della Provincia di Forlì-Cesena – approvazione antecedente la ri-adozione della componente paesaggistica del P.T.C.P. (29/11/2000)
016_003	Piano particolareggiato approvato con delibera di CC N.55 del 15 luglio 1993
016_010	P.P.I.P. IN AREA DI PROPRIETA' PRIVATA - APPROVAZIONE DEFINITIVA - Deliberazione di Consiglio comunale n.192 del 28 luglio 1983
041_007	Progetto di costruzione di impianto di distribuzione carburanti con annesso locale di servizio - Concessione edilizia 12 marzo 1999 n.31
045_026	Piano Particolareggiato di iniziativa privata per intervento in zona artigianale ed industriale di espansione D2 - aprovato in consiglio comunale n.48 in data 7 marzo 1989 - convenzione sottoscritta in data 17 gennaio 1995 concessione edilizia delibera n.4849/1995

- **Siepi e/o filari alberati eliminati ma compensati**, ai sensi del comma 7, 7 bis, 7 ter e 8 dell'art.10 del P.T.C.P.

Dall'analisi descritta ai punti 1., 2. e 3. è stato possibile definire e rappresentare le siepi e i filari eliminati in data successiva a quella della ri-adozione della componente paesaggistica del P.T.C.P. (29/11/2000); in relazione, invece, all'analisi descritta al punto 4. è stato possibile ricostruire le date ed i contenuti dei titoli abilitativi, dei piani urbanistici e degli accordi di programma rilasciati ed approvati dalle Amministrazioni comunali di Gatteo, San Mauro Pascoli e Savignano sul Rubicone e verificati dalla Provincia di Forlì-Cesena che propongono ed attuano la compensazione con le modalità definite dagli articoli del Piano provinciale, sopra richiamati.

Tali atti, come si evince dalla tabella sottostante, che riporta gli estremi deliberativi degli atti rilasciati e/o approvati sulle aree, investite dalla tutela lineare dell'art.10 del P.T.C.P, in relazione al codice della scheda descrittiva delle analisi effettuate (punti 1., 2., 3. e 4.) sono precedenti all'entrata in vigore della Deliberazione della Giunta Regionale n.549 del 2 maggio 2012 "*Approvazione dei criteri e direttive per la realizzazione di interventi compensativi in caso di trasformazione del bosco, ai sensi dell'art. 4 del D. Lgs. 227/01 e dell'art. 34 della L.R. 22 dicembre 2011, n. 21*".

Si propone l'eliminazione della tutela e, nella tabella sottostante, vengono evidenziate le compensazioni effettuate.

Filari alberati - Siepi eliminati ma compensati ai sensi del comma 7, 7bis, 7ter ed 8 dell'art.10 delP.T.C.P. e <u>tipologia di compensazione</u>	**TITOLI ABILITATIVI** **PIANI URBANISTICI** **ACCORDI DI PROGRAMMA** rilasciati ed approvati dalle Amministrazioni comunali di Gatteo, San Mauro Pascoli e Savignano sul Rubicone che attuano la compensazione, ai sensi del comma 7, 7bis, 7ter ed 8 dell'art.10 delP.T.C.P.

016_003 **La compensazione è avvenuta nella fascia di mitigazione della strada comunale denominata "via M. Polo" di collegamento con la strada statale n.16 – Adriatica (foto 1)**	Permesso di costruire convenzionato per la realizzazione di un parcheggio pubblico n.15/06 del 25 maggio 2006
041_008 **La compensazione è avvenuta nella fascia di rispetto della SP n.10, nell'area verde pubblica esistente alla data di approvazione del Piano e posta in diretta relazione ad essa; inoltre, è stata ceduta un'area a verde pubblico (foto 2)**	Piano Particolareggiato di iniziativa privata – comprensorio D2-A - approvato con deliberazione di C.C. n.57 del 10.09.2003 - Convenzione urbanistica stipulata in data 14.11.2005
041_011 **La compensazione è avvenuta nella fascia di rispetto della strada di urbanizzazione (foto 3)**	Piano Particolareggiato di Iniziativa Privata comprensorio "C3.3" di via Amendola – in Variante al P.R.G. vigente – approvato con deliberazione di C.C. n.62 del 26.09.2007, previa controdeduzione alle osservazioni dei privati e della Giunta Provinciale - deliberazione di G.P. n.119 del 03.04.2007 sulla Variante - con prot. 63849/07 l'Amm.ne Provinciale di Forlì-Cesena ha espresso parere favorevole con prescrizioni sul Piano in oggetto, ai sensi del combinato disposto di cui all'art.13 della L.64/1974 ed dell'art.37 della L.R.31/2002 sostituito dall'art.14 della L.R.10/2003
045_006 **La compensazione è avvenuta nella fascia di rispetto della strada di urbanizzazione; inoltre, è stata ceduta un'area a verde pubblico (foto 4)**	Accordo di Programma approvato con decreto del Presidente della Provincia n.20587 del 17/03/2004

Foto 1

(i filari ricadenti nei seguenti stralci cartografici rientrano quasi tutti nella classificazione "fatti salvi" (016_003) e soltanto uno è stato oggetto di compensazione)

anno 2000: Copertura fotografica prelevata dal Portale Cartografico Nazionale "PCN 2000"

Immagini 2017 Google, dati cartografici 2017

Foto 2

anno 2000: Copertura fotografica prelevata dal Portale Cartografico Nazionale “PCN 2000”

Immagini 2017 Google, dati cartografici 2017

Foto 3

anno 2000: Copertura fotografica prelevata dal Portale Cartografico Nazionale “PCN 2000”

Immagini 2017 Google, dati cartografici 2017

Foto 4

anno 2000: Copertura fotografica prelevata dal Portale Cartografico Nazionale "PCN 2000"

Immagini 2017 Google, dati cartografici 2017

- **Siepi e/o filari alberati eliminati da compensare**, ai sensi del comma 7, 7 bis, 7 ter e 8 dell'art.10 del P.T.C.P.

Dall'analisi descritta ai punti 1., 2., 3. e 4. è stato possibile rilevare sull'area rappresentata nelle schede di analisi, allegate alla relazione esplicativa, con codice 045_010 che è vigente un Accordo di Programma, approvato con decreto del Presidente della Provincia n.20587 del 17/03/2004, il cui Piano Urbanistico, ancora in corso di attuazione, prevede la compensazione degli elementi di tipologia "esemplare singolo", "gruppi isolati" e "filari" dell'art.10 secondo la disciplina riportata ai commi, sopra menzionati del P.T.C.P.

Nel decreto di approvazione la Provincia di Forlì-Cesena riporta: "*..il PUA, allegato al presente accordo di programma prevede alcuni interventi di abbattimento di filari, in corrispondenza dell'area destinata all'insediamento residenziale e del nuovo campo da calcio; a compensazione di tali interventi è previsto un ambito di connessione delle reti ecologiche …. che oltre ad avere una funzione paesaggistica assolve anche la funzione di ricuciture delle reti ecologiche individuate dal PTCP lungo il corso del fiume Rio Salto ed il Rubicone, così come previsto dal comma 8bis dell'art.10 del PTCP".*

Tale area è stata recepita nell'ambito della nuova strumentazione urbanistica intercomunale come area per "Dotazioni ecologiche ed ambientali – art. A-25 L.R. 20/2000" ed è stata ampliata per 17,55 ha.

Il RUE, all'art.6.13, fa proprio il progetto di costruzione della rete ecologica, ed integra gli obiettivi del PSC, perseguendo, in particolare, i seguenti obiettivi:

a) costituire, a partire dalle aste fluviali, aree di collegamento ecologico, in ottemperanza agli articoli 2 e 7 della Lr 6/2005, in quanto, per il loro carattere di innervamento e connessione con gli ambiti ecologici più poveri, ne rappresentano una prima applicazione;
b) estendere, per contiguità fisica e per coerenza di finalità di tutela, le azioni volte alla riconnessione della rete ecologica alle aree ad elevato rischio idraulico individuate nei Piani Stralcio per il Rischio idrogeologico dalle competenti Autorità di Bacino ("Aree ad elevata probabilità di esondazione"), poiché tali zone presentano una forte criticità intrinseca ed è pertanto opportuno che siano escluse dagli usi antropici intensivi;
c) promuovere la creazione di fasce vegetali di margine a protezione dei tessuti residenziali.

L'ambito, che riguarda tale Accordo di Programma, è quello schedato nell'elaborato C.2 del PSI con il numero "15", nella sezione "Ambito per nuovi insediamenti A-12".

Anche in questo caso si propone l'eliminazione della tutela.

A conclusione della presente trattazione analitica si riporta la tabella sintetica recante il codice delle schede di analisi estratte dall'elaborato A.3 (le schede sono riportate al paragrafo successivo "nota metodologica") e redatte secondo la metodologia illustrata ai punti 1., 2., 3. e 4. classificate in riferimento ai cinque punti, sopra illustrati.

Categoria	Numero codice scheda
Filari alberati – Siepi traslati in quanto non correttamente localizzati o modificati in merito alla classe tipologia "Filare" – "Siepe"	016_003, 016_004, 016_006, 016_022, 016_024, 041_001, 041_002, 041_003, 041_004, 041_005, 041_006, 041_009, 041_016, 041_017, 041_024, 045_001, 045_003, 045_015, 045_016, 045_020, 045_021, 045_027, 045_028, 045_032, 045_033, 045_036
Filari alberati - Siepi eliminati in quanto non esistenti alla data di deposito sul BUR della delibera di "Rettifiche ed integrazioni alla Delibera del Consiglio Provinciale di Adozione del Piano Territoriale di Coordinamento Provinciale n.15682/43 del 1999 – Approfondimenti paesistici in attuazione dell'art.7 del P.T.P.R." n.177 del 29/11/2000	016_001, 016_005, 016_007, 016_008, 016_009, 016_011, 016_012, 016_013, 016_014, 016_015, 016_016, 016_017, 016_018, 016_019, 016_020, 016_021, 016_023, 041_001, 041_003, 041_004, 041_007, 041_008, 041_009, 041_010, 041_011, 041_012, 041_013, 041_014, 041_015, 041_016, 041_018, 041_019, 041_020, 041_021, 041_022, 041_023, 041_025, 041_026, 045_001, 045_002, 045_004, 045_005, 045_007, 045_008, 045_009, 045_011, 045_012, 045_013, 045_014, 045_016, 045_017, 045_018, 045_019, 045_022, 045_023, 045_024, 045_025, 045_029, 045_030, 045_031, 045_034, 045_035, 045_037
Filari alberati - Siepi eliminati in attuazione di titoli abilitativi, piani urbanistici ed accordi di programma intervenuti in data antecedente il deposito sul BUR della delibera di "Rettifiche ed integrazioni alla Delibera del Consiglio Provinciale di Adozione del Piano Territoriale di Coordinamento Provinciale n.15682/43 del 1999 – Approfondimenti paesistici in attuazione dell'art.7 del P.T.P.R." n.177 del 29/11/2000	016_002, 016_003, 016_010, 041_007, 045_026
Filari alberati - Siepi eliminati e compensati, ai sensi del comma 7, 7 bis, 7 ter e 8 dell'art.10 del P.T.C.P.	016_003, 041_008, 041_011, 045_006
Filari alberati - Siepi eliminati da compensare	045_010

Le modifiche descritte sono riportate nella Tavola comparativa, allegata alla presente relazione esplicativa dei contenuti di variante cartografica della tavola 3 del P.T.C.P., che costituisce approfondimento paesistico del P.T.P.R., ai sensi dell'art.7 del Piano regionale stesso, proposti dal Piano Strutturale intercomunale dell'Unione Rubicone e Mare (Comuni di Gatteo, San Mauro Pascoli e Savignano sul Rubicone).

NOTA METODOLOGICA:

LA SEGUENTE ANALISI RICOGNITIVA DELL'ART.10 DEL SISTEMA FORESTALE BOSCHIVO (PTCP) RICADENTE NEI COMUNI DI GATTEO, SAN MAURO PASCOLI E SAVIGNANO SUL RUBICONE HA COME SCOPO L'AGGIORNAMENTO E LA RETTIFICA DI TALE TUTELA; IN PARTICOLARE SONO STATE ANALIZZATE E CATALOGATE TUTTE LE SIEPI E FILARI ALBERATI EFFETTIVAMENTE ESISTENTI ALLA DATA DEL DEPOSITO N. 177 DEL 29/11/2000 "RETTIFICHE ED INTEGRAZIONI ALLA DELIBERA DEL C.P. DI ADOZIONE DEL P.T.C.P. - APPROFONDIMENTI PAESISTICI IN ATTUAZIONE DELL'ART.7 DEL P.T.P.R. N. 15682/43 DEL 28/04/99" E DI CUI SI PROPONE VARIANTE.

ESEMPIO SCHEDA DI ANALISI:

NUMERO IDENTIFICATIVO SCHEDA

SCHEDA N° 016_001

RIFERIMENTI AL PROCEDIMENTO:

EVENTUALE RIFERIMENTO AL PROCEDIMENTO CHE HA PORTATO ALL'ELIMINAZIONE DELLA TUTELA

INQUADRAMENTO AREA CTR 2010

ORTOFOTO GEOPORTALE NAZIONALE ANNO 1994/98

ORTOFOTO GEOPORATLE NAZIONALE ANNO 2000

ORTOFOTO GEOPORTALE NAZIONALE ANNO 2012

LE RICOGNIZIONI FOTOGRAFICHE A SUPPORTO DELL'AGGIORNAMENTO DELL'ART.10 DEL SISTEMA FORESTALE BOSCHIVO (PT.C.P). SONO STATE EFFETTUATE TRA IL MARZO 2014 E L'OTTOBRE 2014 ATTRAVERSO DEI RILIEVI EFFETTUATI IN LOCO E IMMAGINI DI GOOGLE STREET VIEW*

*LE IMMAGINI FANNO RIFERIMENTO ALL'AGGIORNAMENTO GOOGLE STREET VIEW 2010-2014.

SCHEDA N° 016_001 RIFERIMENTI AL PROCEDIMENTO:

SCHEDA N° 016_002

RIFERIMENTI AL PROCEDIMENTO: PROGETTO DI REALIZZAZIONE DELLO SVINCOLO DELLA S.S 16-ADRIATICA DELLA PROV.INCIA DI FORLI'-CESENA
APPROVAZIONE ANTECEDENTE IL DEPOSITO DELLA COMPONENTE PAESAGGISTICA DEL P.T.C.P. (29/11/2000)

SCHEDA N° 016_003

DELIBERA C.C. COMUNE DI GATTEO N.55 DEL 15/07/1993
RIFERIMENTI AL PROCEDIMENTO: PERMESSO DI COSTRUIRE CONVENZIONATO N. 15/06 DEL 25/05/2006

SCHEDA N° 016_004 RIFERIMENTI AL PROCEDIMENTO:

SCHEDA N° 016_005 RIFERIMENTI AL PROCEDIMENTO:

SCHEDA N° 016_006 RIFERIMENTI AL PROCEDIMENTO:

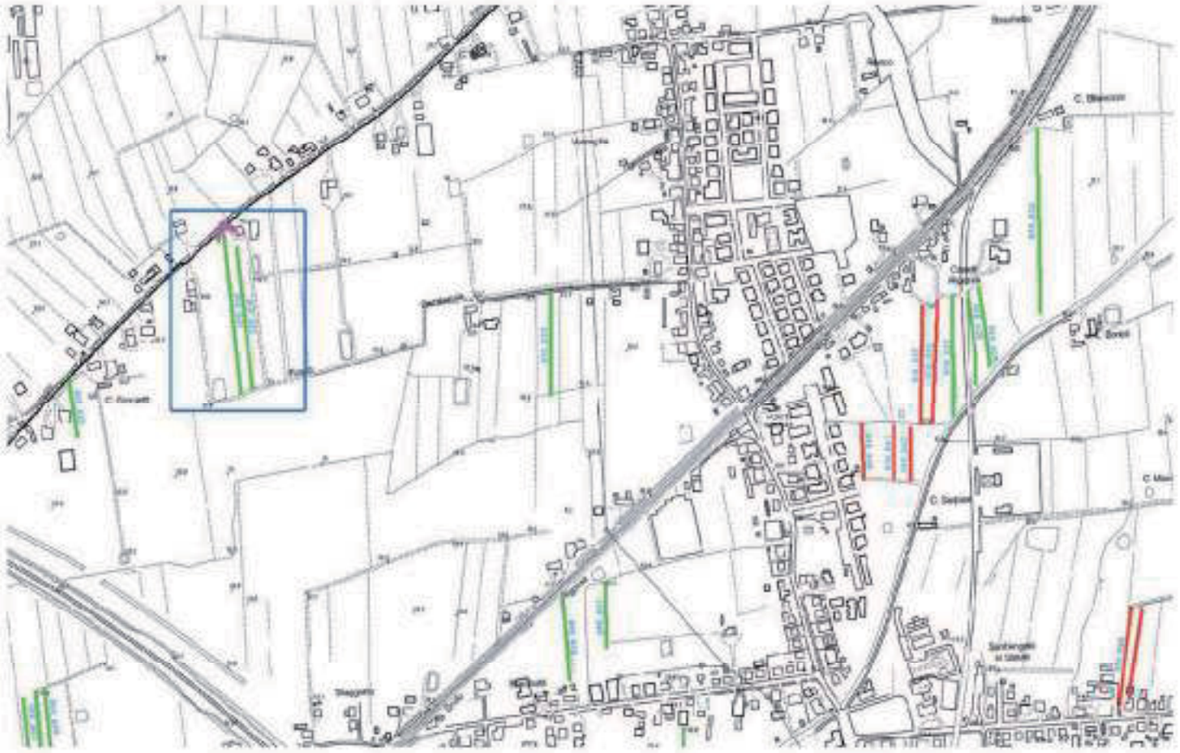



SCHEDA N° 016_007 RIFERIMENTI AL PROCEDIMENTO:

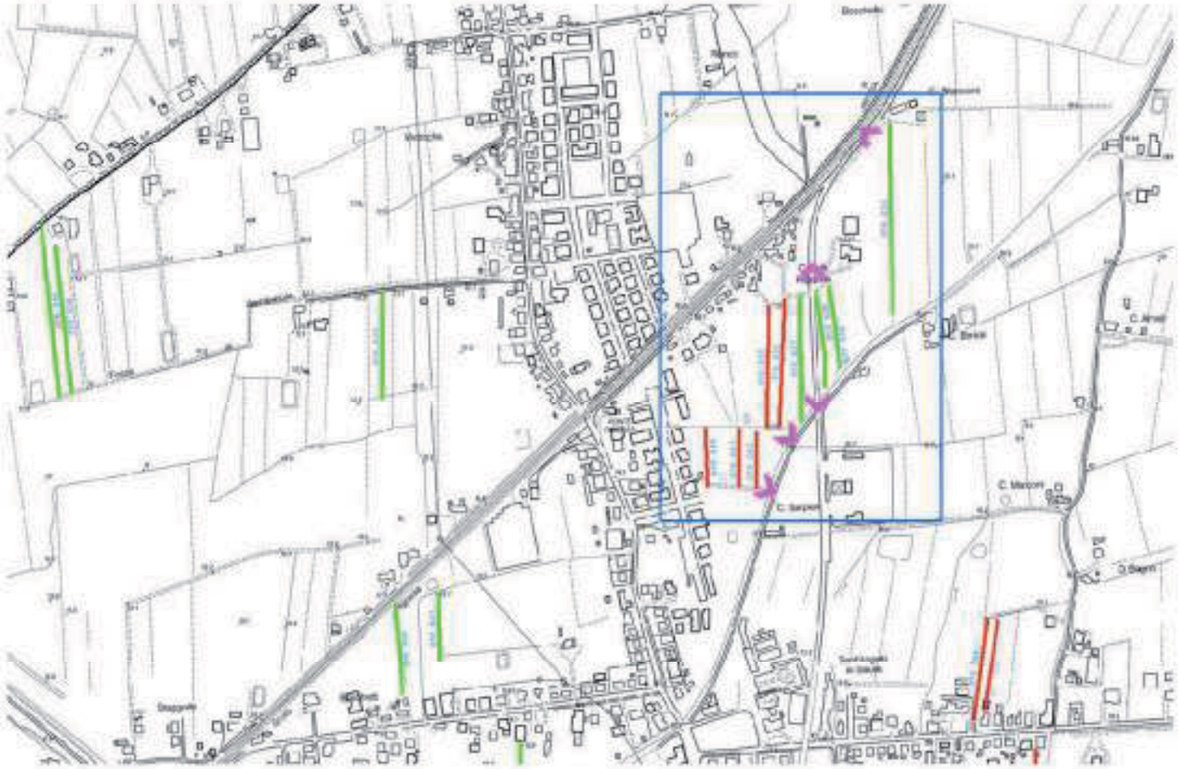

SCHEDA N° 016_008

RIFERIMENTI AL PROCEDIMENTO:

SCHEDA N° 016_009 RIFERIMENTI AL PROCEDIMENTO:

SCHEDA N° 016_010

RIFERIMENTI AL PROCEDIMENTO: DELIBERA C.C. COMUNE DI GATTEO N.192 DEL 28/07/1983

SCHEDA N° 016_010

RIFERIMENTI AL PROCEDIMENTO: DELIBERA C.C. COMUNE DI GATTEO N.192 DEL 28/07/1983

SCHEDA N° 016_011

RIFERIMENTI AL PROCEDIMENTO:

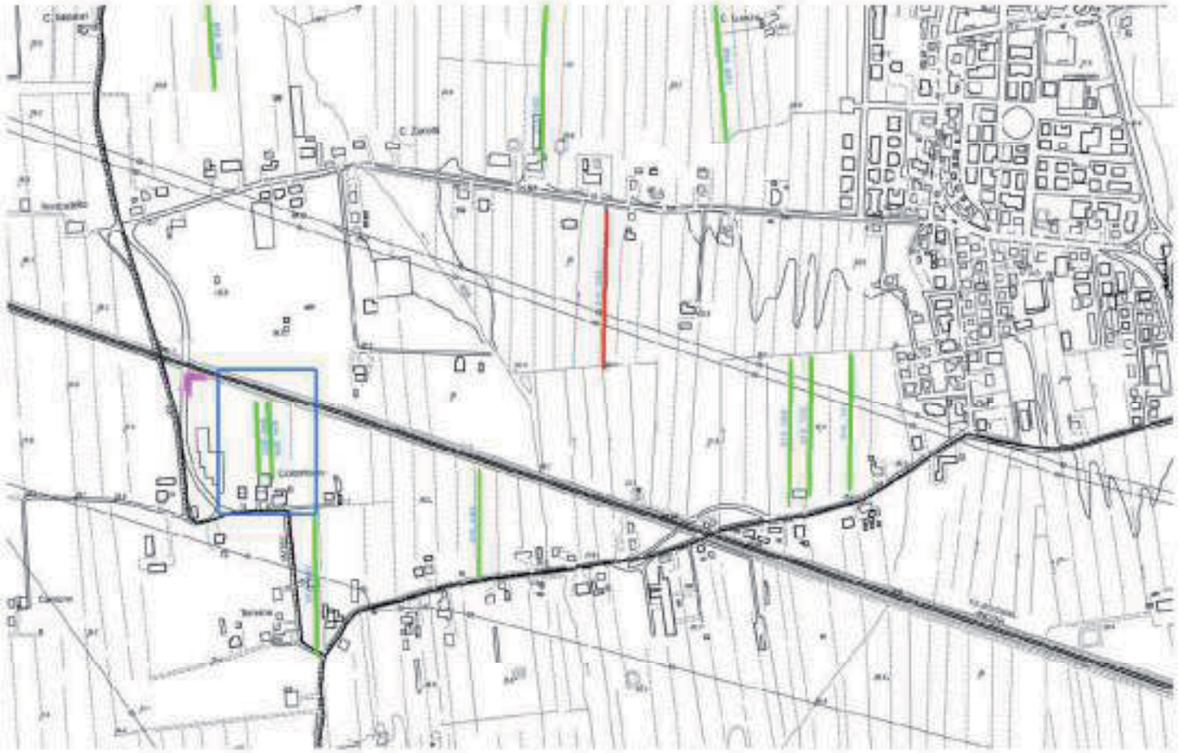

SCHEDA N° 016_012 RIFERIMENTI AL PROCEDIMENTO:

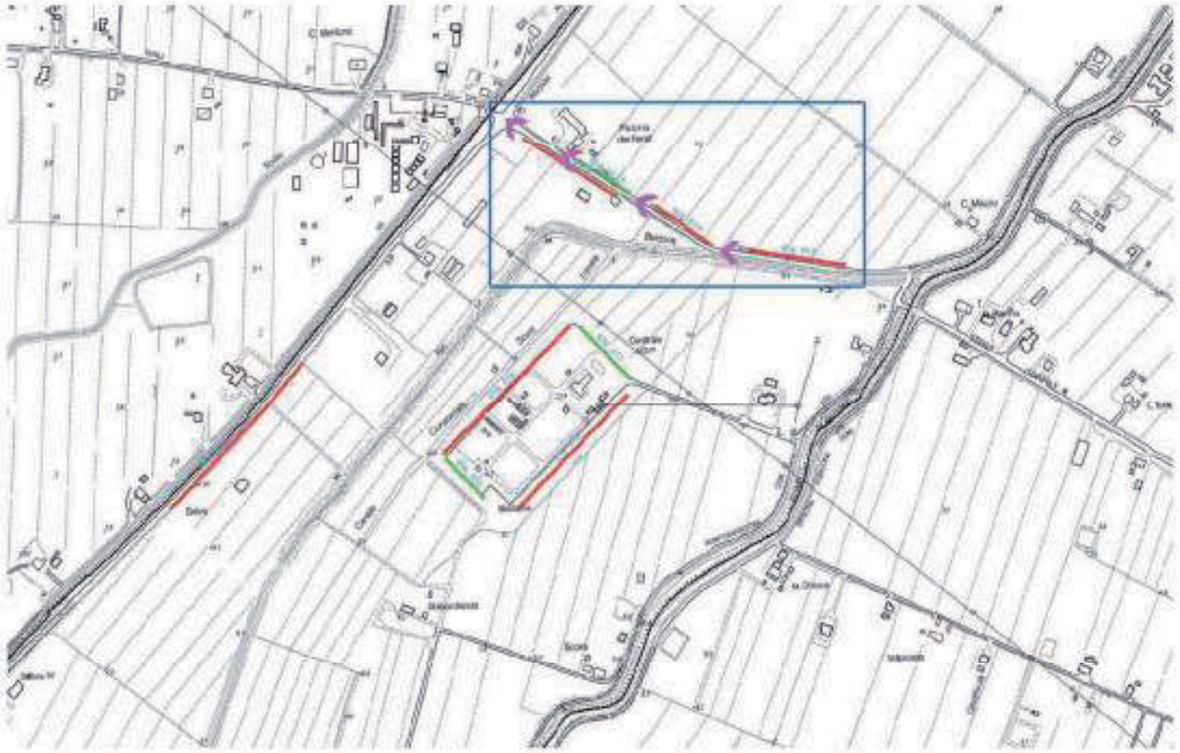

SCHEDA N° 016_013 RIFERIMENTI AL PROCEDIMENTO:

SCHEDA N° 016_014 RIFERIMENTI AL PROCEDIMENTO:

SCHEDA N° 016_015 RIFERIMENTI AL PROCEDIMENTO:

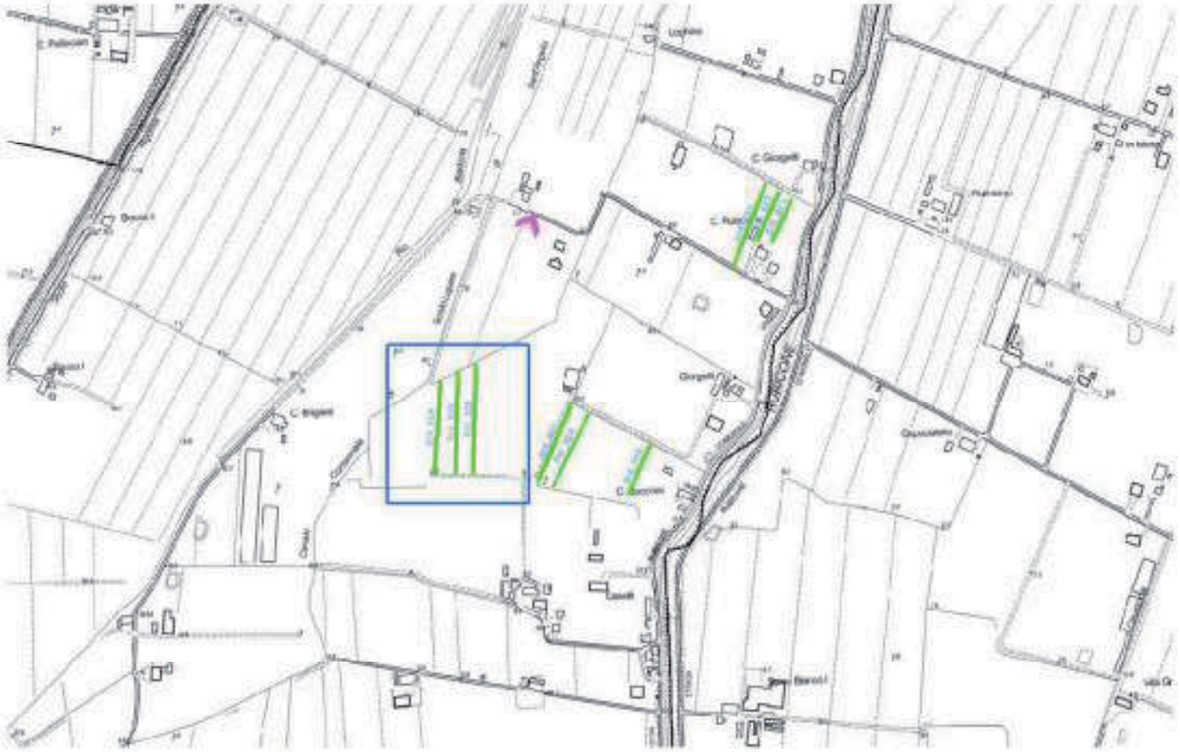



SCHEDA N° 016_016 RIFERIMENTI AL PROCEDIMENTO:

SCHEDA N° 016_017 RIFERIMENTI AL PROCEDIMENTO:

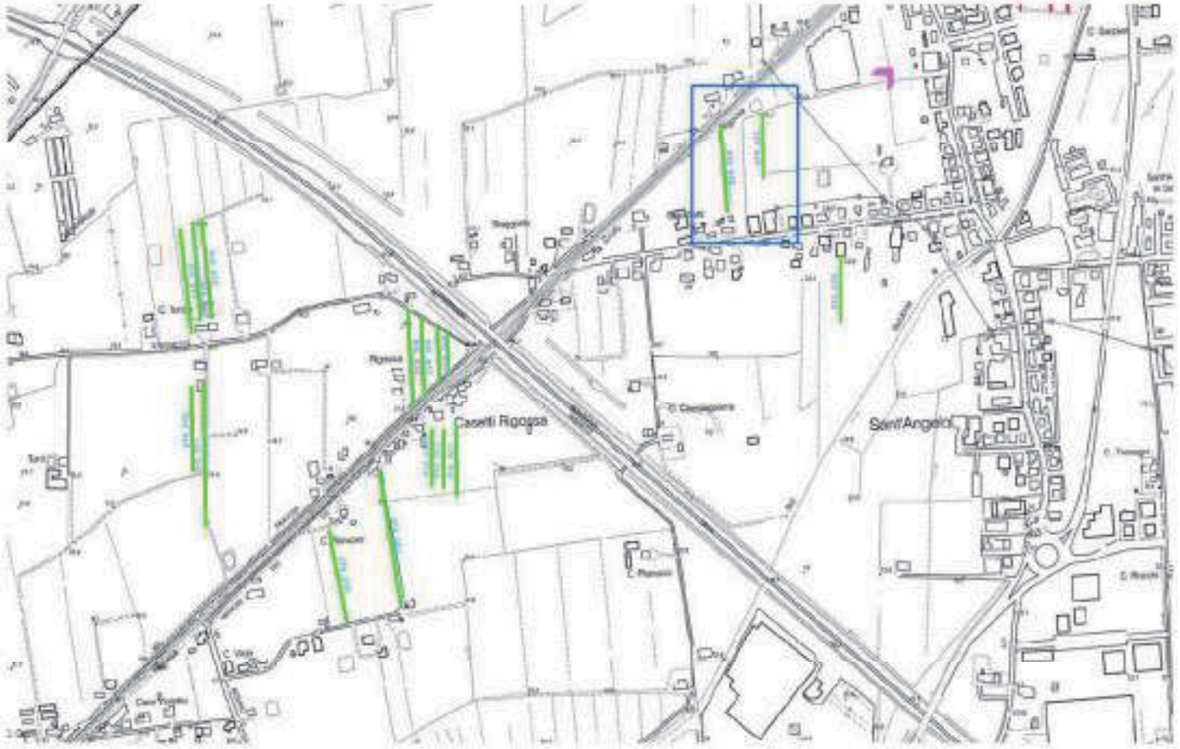

SCHEDA N° 016_018 RIFERIMENTI AL PROCEDIMENTO:

SCHEDA N° 016_019 RIFERIMENTI AL PROCEDIMENTO:



SCHEDA N° 016_020 RIFERIMENTI AL PROCEDIMENTO:

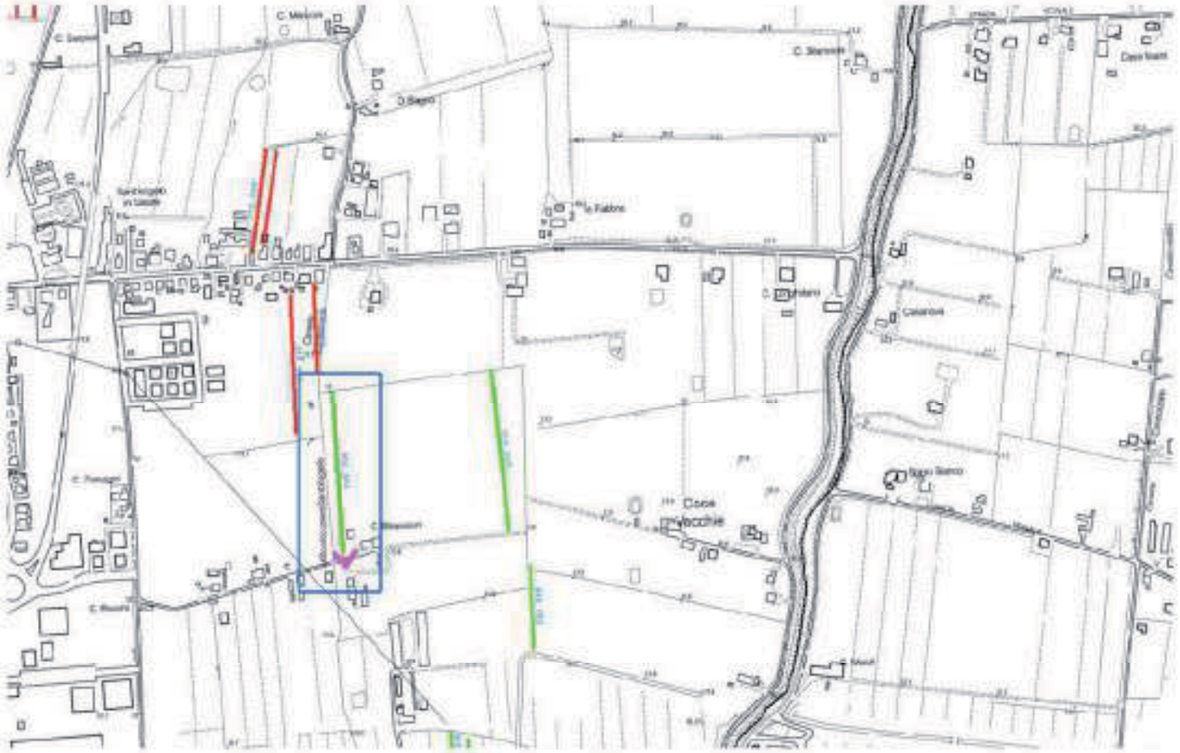



SCHEDA N° 016_021 RIFERIMENTI AL PROCEDIMENTO:

SCHEDA N° 016_022 RIFERIMENTI AL PROCEDIMENTO:

SCHEDA N° 016_023 RIFERIMENTI AL PROCEDIMENTO:

Sant'Atonio

SCHEDA N° 016_024 RIFERIMENTI AL PROCEDIMENTO:

SCHEDA N° 041_001

RIFERIMENTI AL PROCEDIMENTO:

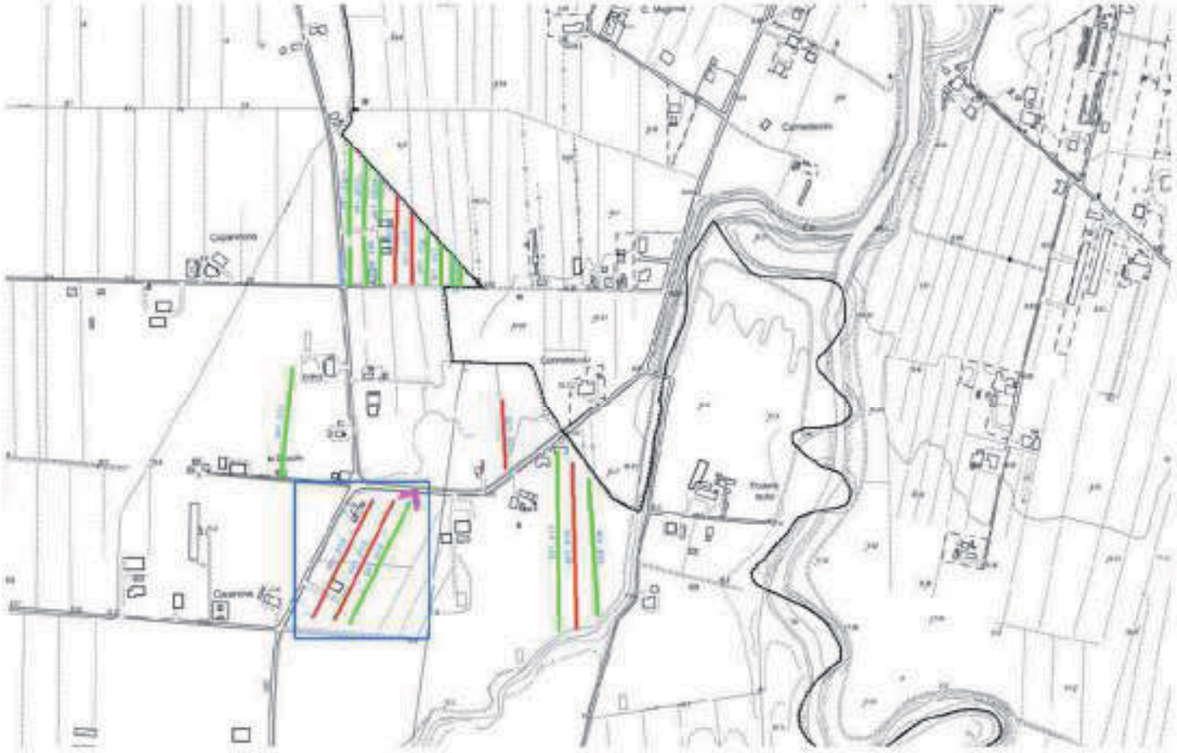

SP136bis

SCHEDA N° 041_002 RIFERIMENTI AL PROCEDIMENTO:

SCHEDA N° 041_003

RIFERIMENTI AL PROCEDIMENTO:

SCHEDA N° 041_004

RIFERIMENTI AL PROCEDIMENTO:

SCHEDA N° 041_005 RIFERIMENTI AL PROCEDIMENTO:

SCHEDA N° 041_006

RIFERIMENTI AL PROCEDIMENTO:

SCHEDA N° 041_007

RIFERIMENTI AL PROCEDIMENTO: CONCESSIONE EDILIZIA DEL COMUNE DI SAN MAURO PASCOLI N.31/1999

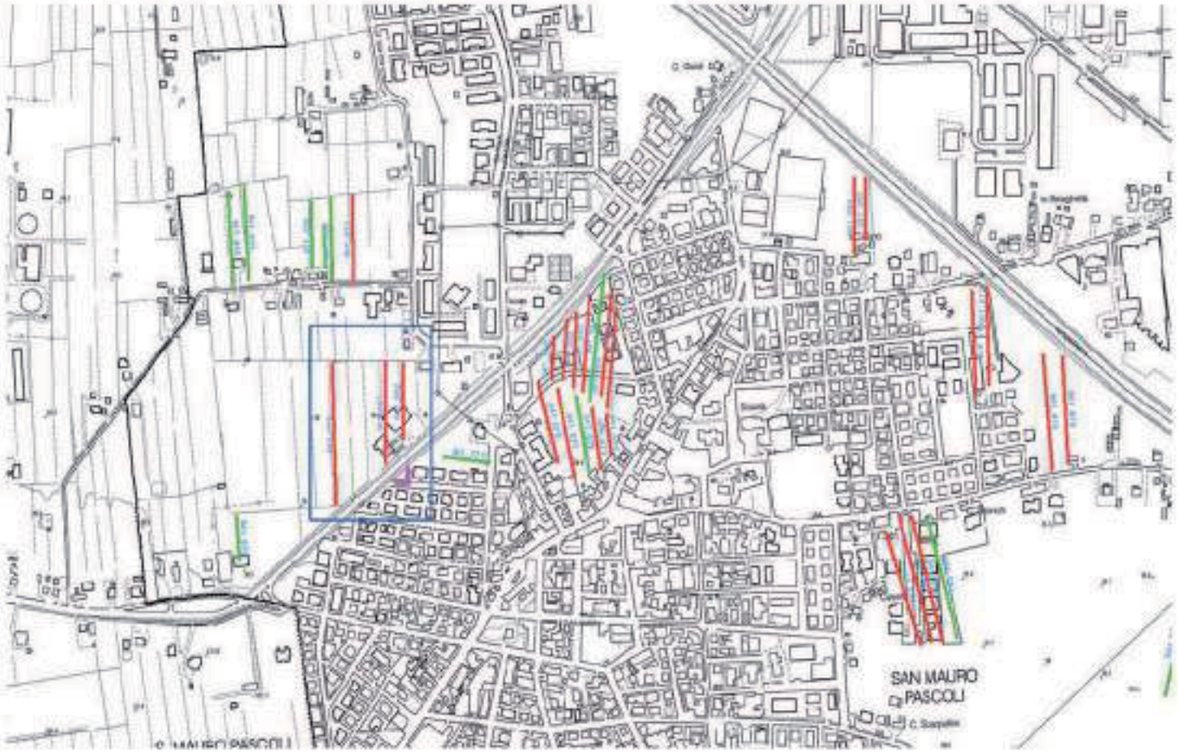

Circonvallazione
Strada Provinciale

SCHEDA N° 041_008

RIFERIMENTI AL PROCEDIMENTO: DELIBERA C.C. COMUNE DI SAN MAURO PASCOLI N.57 DEL 10/09/2003

A&O

SCHEDA N° 041_009 RIFERIMENTI AL PROCEDIMENTO:

SCHEDA N° 041_010 RIFERIMENTI AL PROCEDIMENTO:

SCHEDA N° 041_011 RIFERIMENTI AL PROCEDIMENTO: DELIBERA C.C. COMUNE DI SAN MAURO PASCOLI N.62 DEL 26/09/2007

SCHEDA N° 041_012 RIFERIMENTI AL PROCEDIMENTO:

SCHEDA N° 041_013 RIFERIMENTI AL PROCEDIMENTO:

SCHEDA N° 041_014 RIFERIMENTI AL PROCEDIMENTO:

SCHEDA N° 041_015 RIFERIMENTI AL PROCEDIMENTO:

SCHEDA N° 041_016 RIFERIMENTI AL PROCEDIMENTO:

SCHEDA N° 041_017

RIFERIMENTI AL PROCEDIMENTO:

SCHEDA N° 041_018 RIFERIMENTI AL PROCEDIMENTO:

SCHEDA N° 041_019 RIFERIMENTI AL PROCEDIMENTO:

Via Don Sturzo

SCHEDA N° 041_020 RIFERIMENTI AL PROCEDIMENTO:

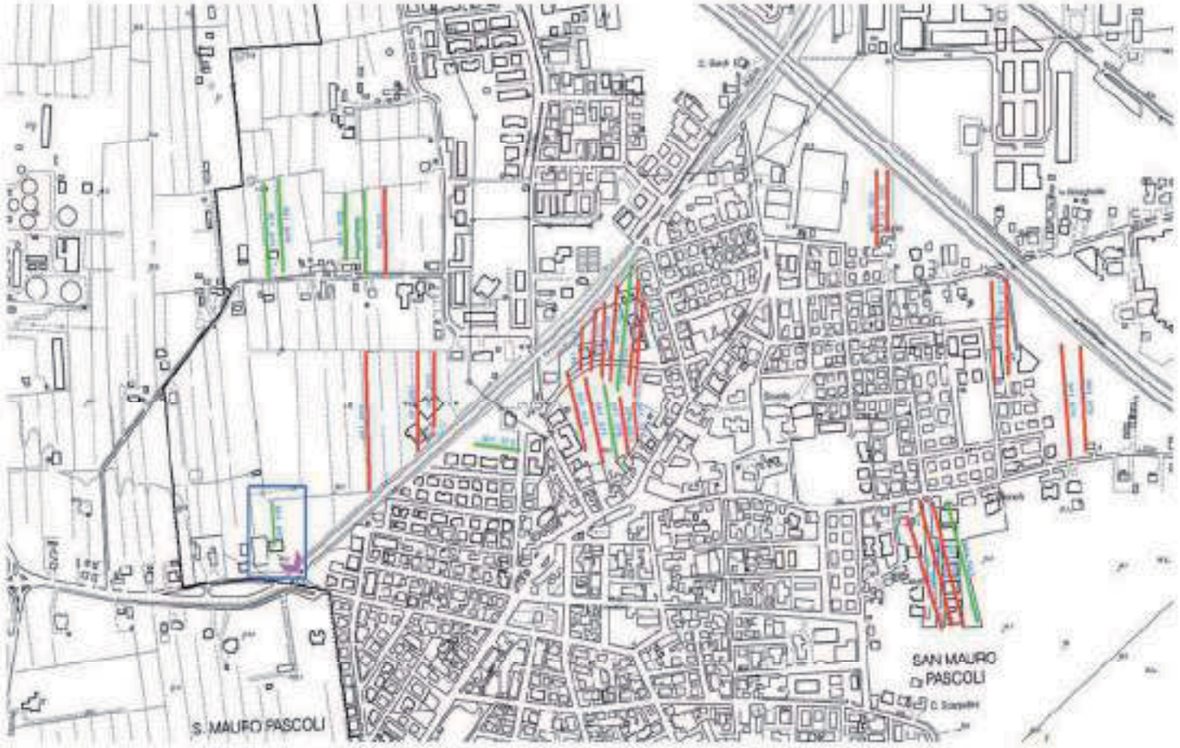

SCHEDA N° 041_021 RIFERIMENTI AL PROCEDIMENTO:

Via S. Massimo

SCHEDA N° 041_022 RIFERIMENTI AL PROCEDIMENTO:

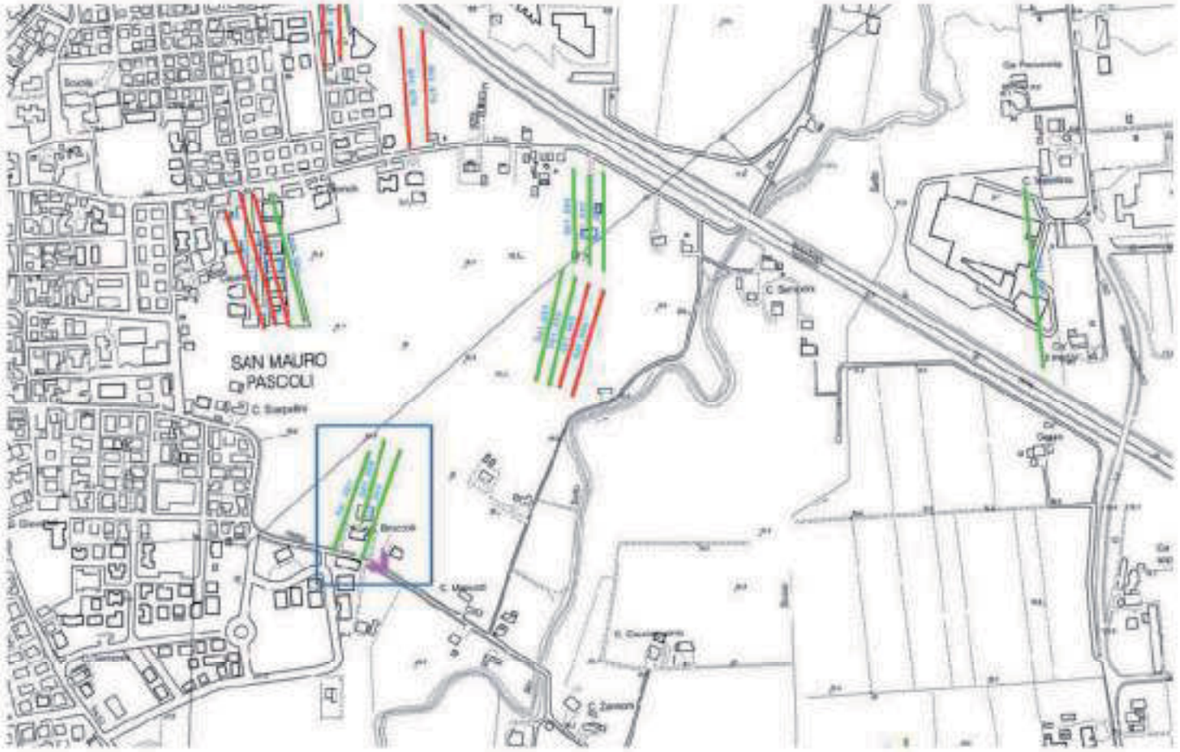

SCHEDA N° 041_023 RIFERIMENTI AL PROCEDIMENTO:

SCHEDA N° 041_024

RIFERIMENTI AL PROCEDIMENTO:

SCHEDA N° 041_025 RIFERIMENTI AL PROCEDIMENTO:

SCHEDA N° 041_026 RIFERIMENTI AL PROCEDIMENTO:

SCHEDA N° 045_001 RIFERIMENTI AL PROCEDIMENTO:

SCHEDA N° 045_002 RIFERIMENTI AL PROCEDIMENTO:

SCHEDA N° 045_003 RIFERIMENTI AL PROCEDIMENTO:

SCHEDA N° 045_004 RIFERIMENTI AL PROCEDIMENTO:

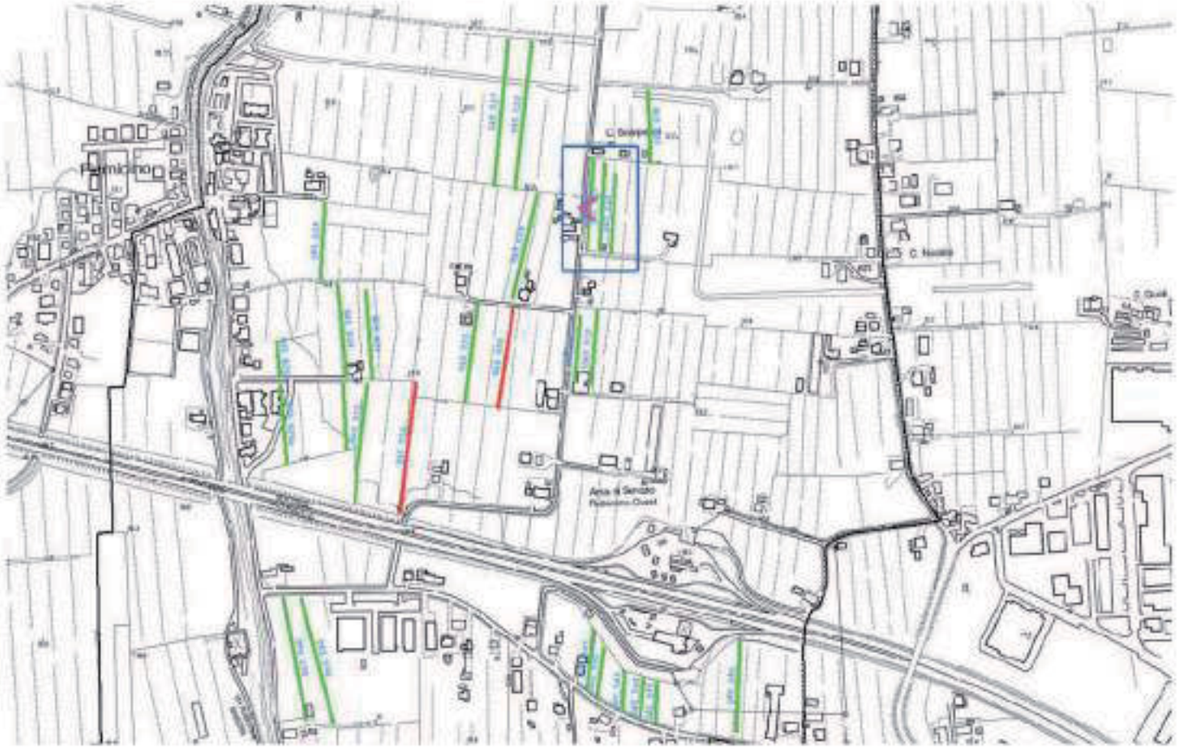

SCHEDA N° 045_005 RIFERIMENTI AL PROCEDIMENTO:

SCHEDA N° 045_006

RIFERIMENTI AL PROCEDIMENTO: ACCORDO DI PROGRAMMA N.20587 DEL 17/03/2004

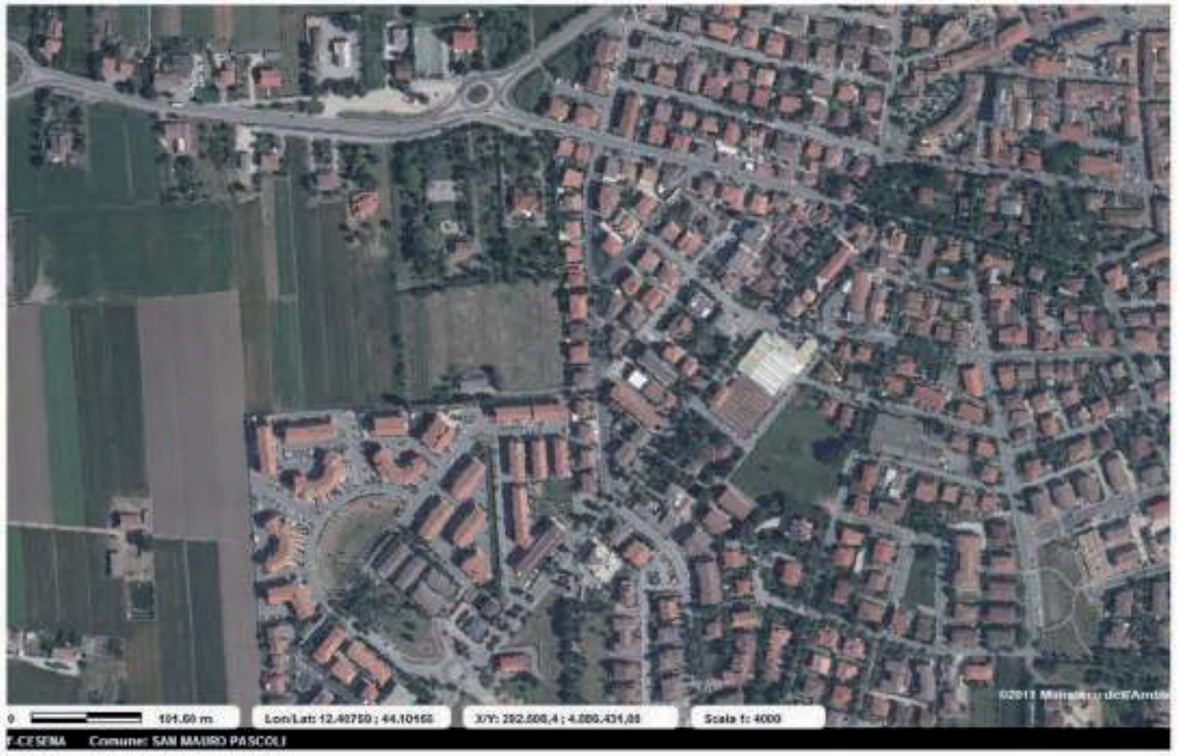

Via 2 Agosto

SCHEDA N° 045_007 RIFERIMENTI AL PROCEDIMENTO:

SCHEDA N° 045_008 RIFERIMENTI AL PROCEDIMENTO:

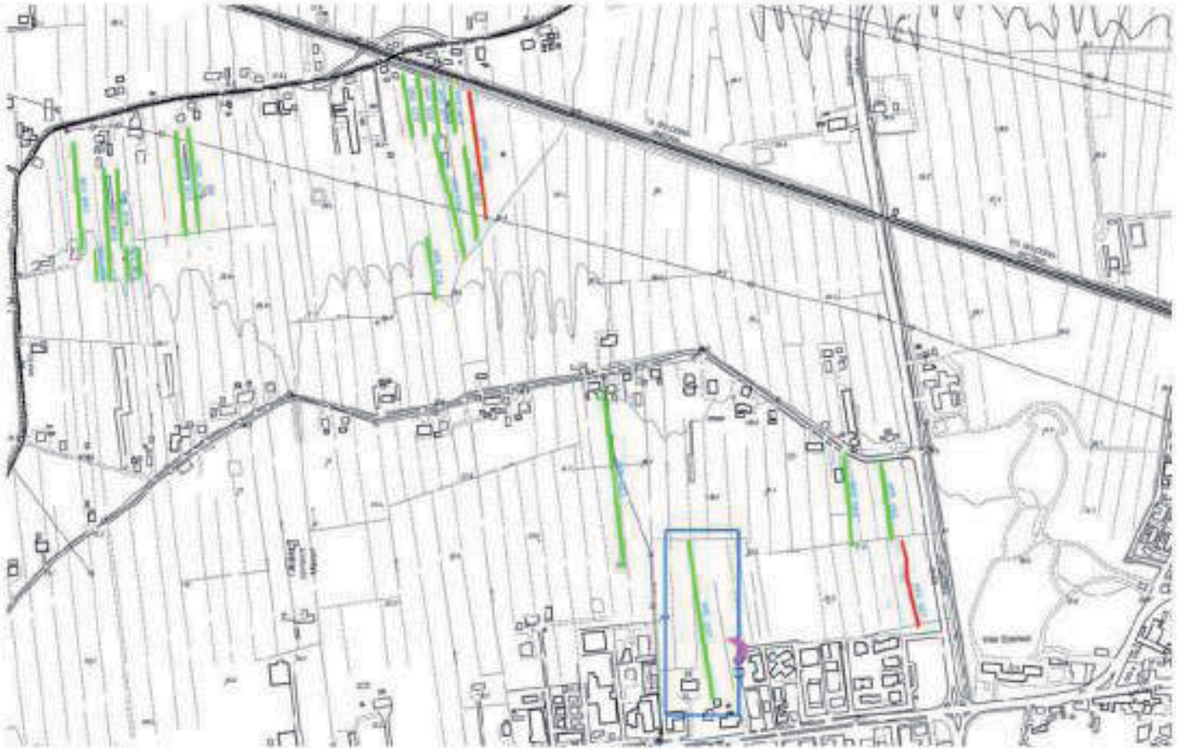

Via Amerigo Vespucci
P

Via Amerigo Vespucci
P

SCHEDA N° 045_009 RIFERIMENTI AL PROCEDIMENTO:

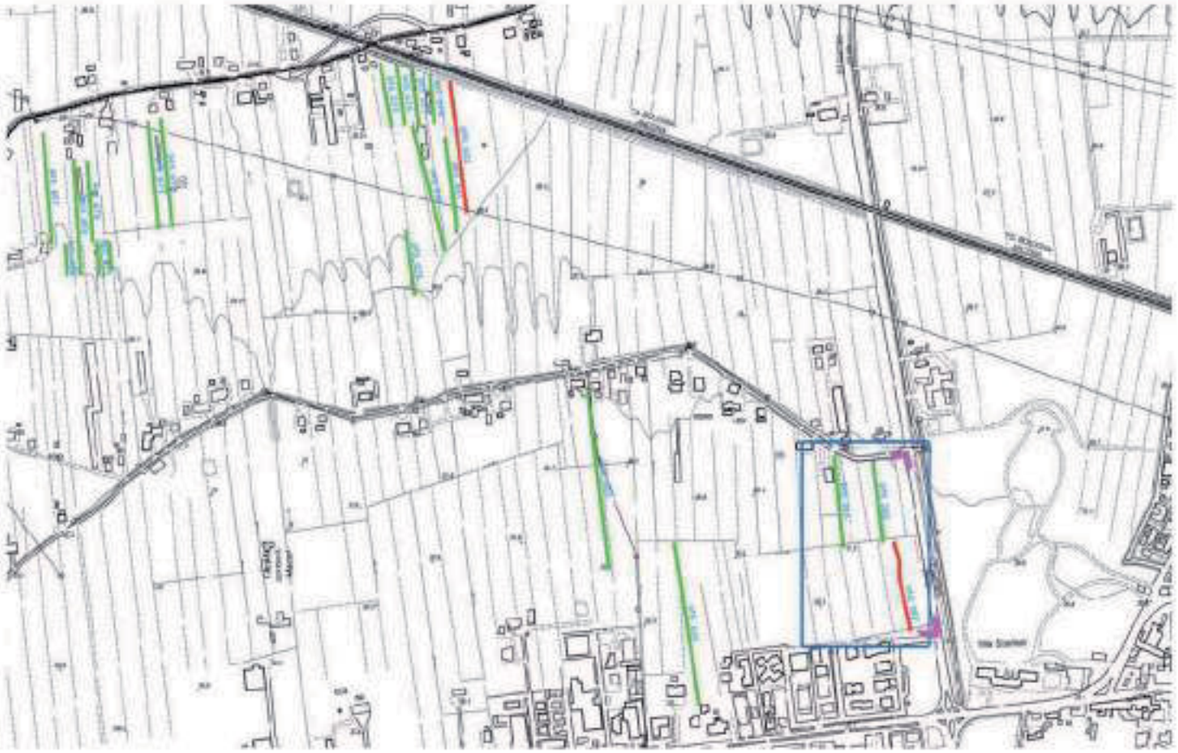

SCHEDA N° 045_010 RIFERIMENTI AL PROCEDIMENTO: ACCORDO DI PROGRAMMA N.20587 DEL 17/03/2004

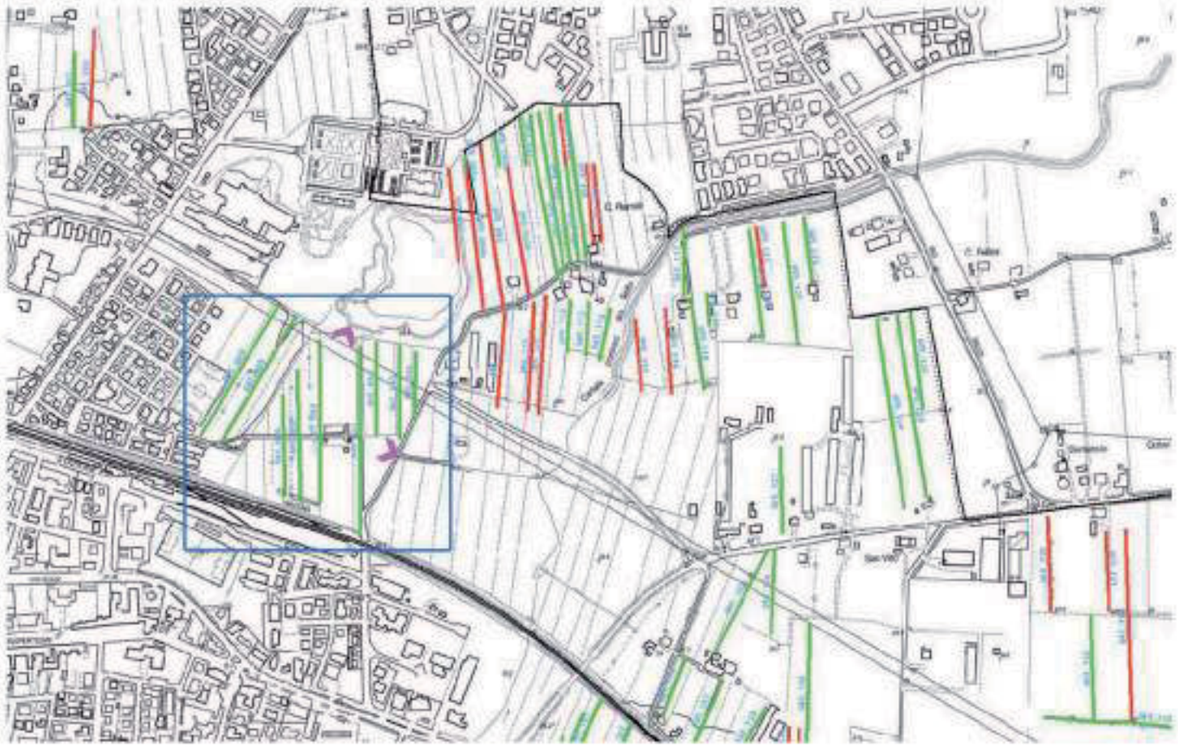

SCHEDA N° 045_011 RIFERIMENTI AL PROCEDIMENTO:



SCHEDA N° 045_012 RIFERIMENTI AL PROCEDIMENTO:

SCHEDA N° 045_013 RIFERIMENTI AL PROCEDIMENTO:

SCHEDA N° 045_014 RIFERIMENTI AL PROCEDIMENTO:

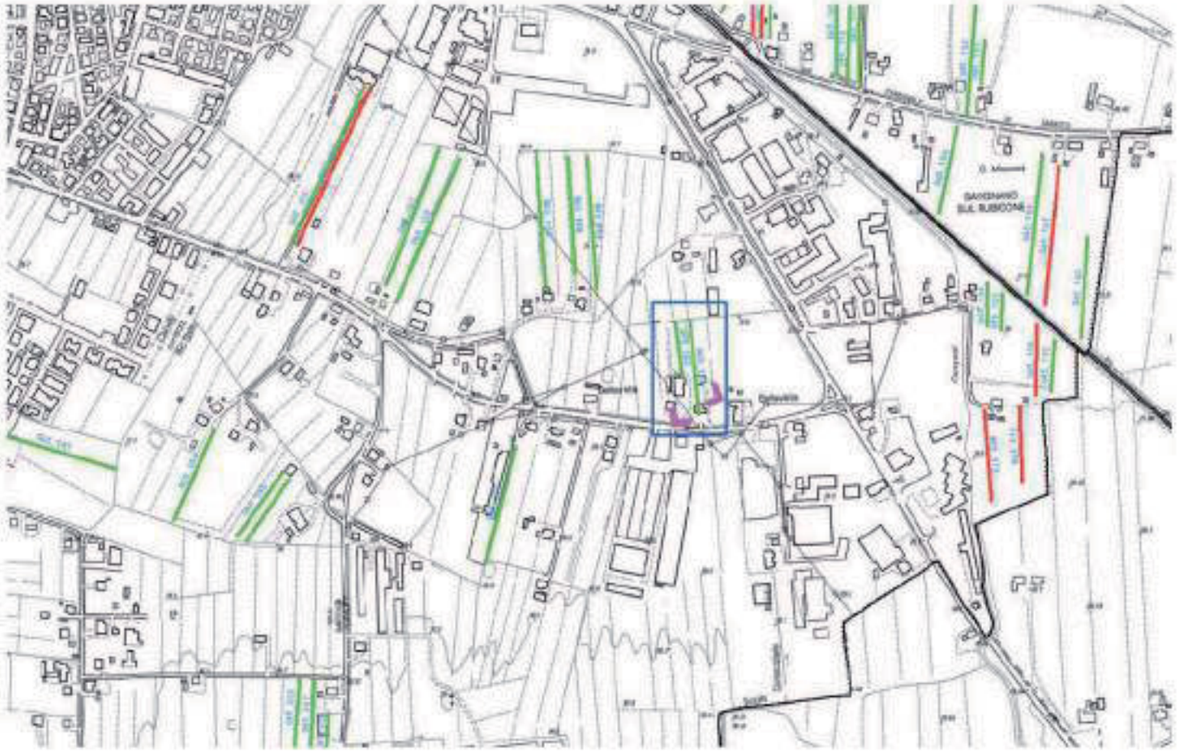

SCHEDA N° 045_015 RIFERIMENTI AL PROCEDIMENTO:

Via Pilide

SCHEDA N° 045_016 RIFERIMENTI AL PROCEDIMENTO:

ssimativo

SCHEDA N° 045_017 RIFERIMENTI AL PROCEDIMENTO:

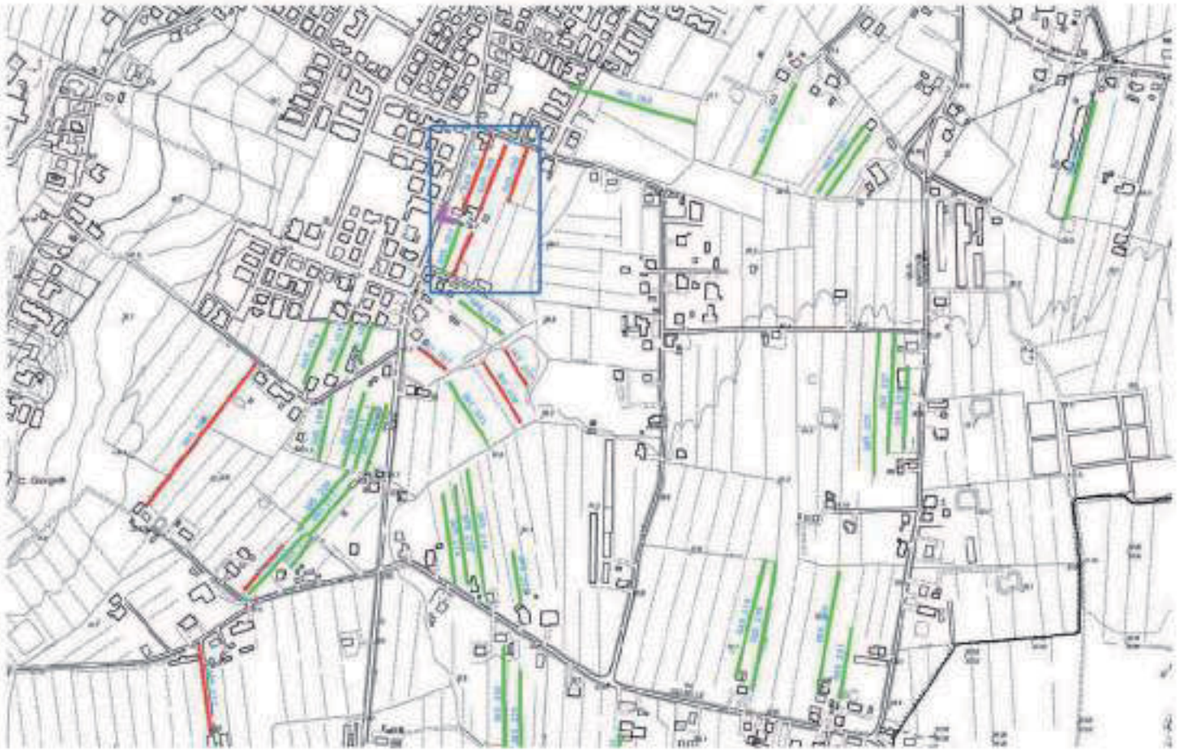

SCHEDA N° 045_018 RIFERIMENTI AL PROCEDIMENTO:

SCHEDA N° 045_019 RIFERIMENTI AL PROCEDIMENTO:

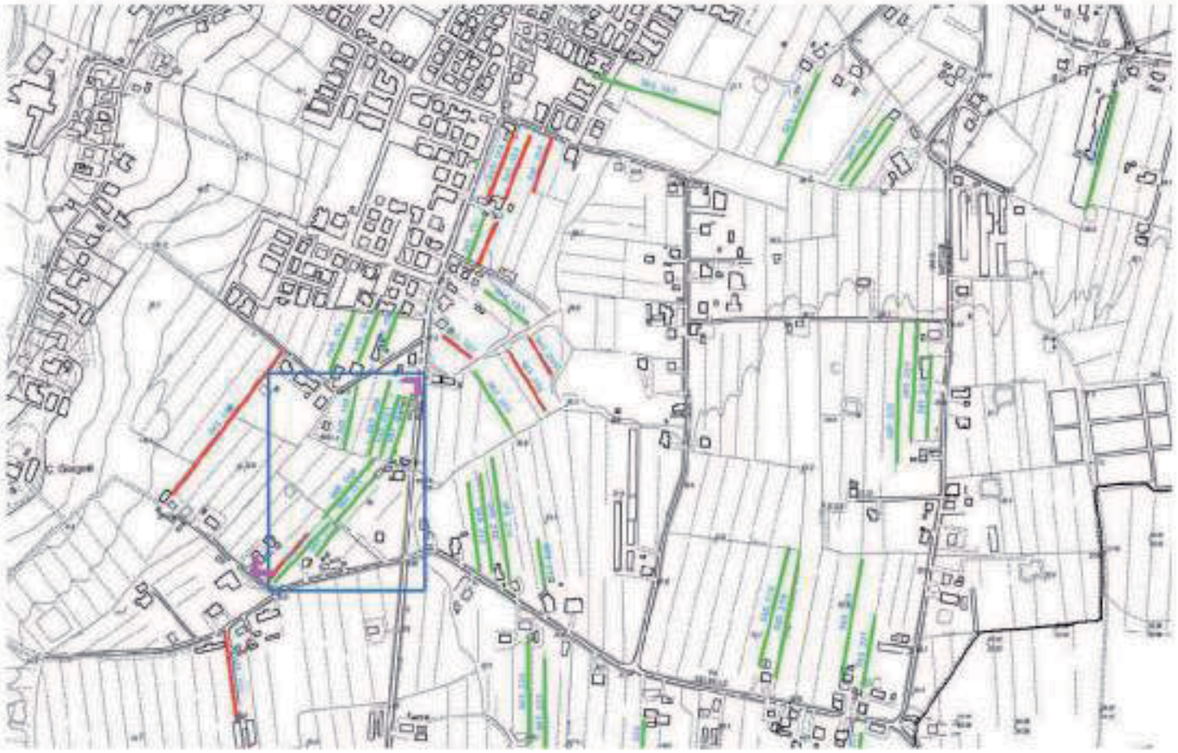

SCHEDA N° 045_020 RIFERIMENTI AL PROCEDIMENTO:

SCHEDA N° 045_021 RIFERIMENTI AL PROCEDIMENTO:

SCHEDA N° 045_022 RIFERIMENTI AL PROCEDIMENTO:

SCHEDA N° 045_023 RIFERIMENTI AL PROCEDIMENTO:

SCHEDA N° 045_024 RIFERIMENTI AL PROCEDIMENTO:

SCHEDA N° 045_025 RIFERIMENTI AL PROCEDIMENTO:

SCHEDA N° 045_026 RIFERIMENTI AL PROCEDIMENTO: DELIBERA C.C. COMUNE DI SAVIGNANO SUL RUBICONE N.4849 DEL 18/05/1995

130

SCHEDA N° 045_027 RIFERIMENTI AL PROCEDIMENTO:

SCHEDA N° 045_028 RIFERIMENTI AL PROCEDIMENTO:

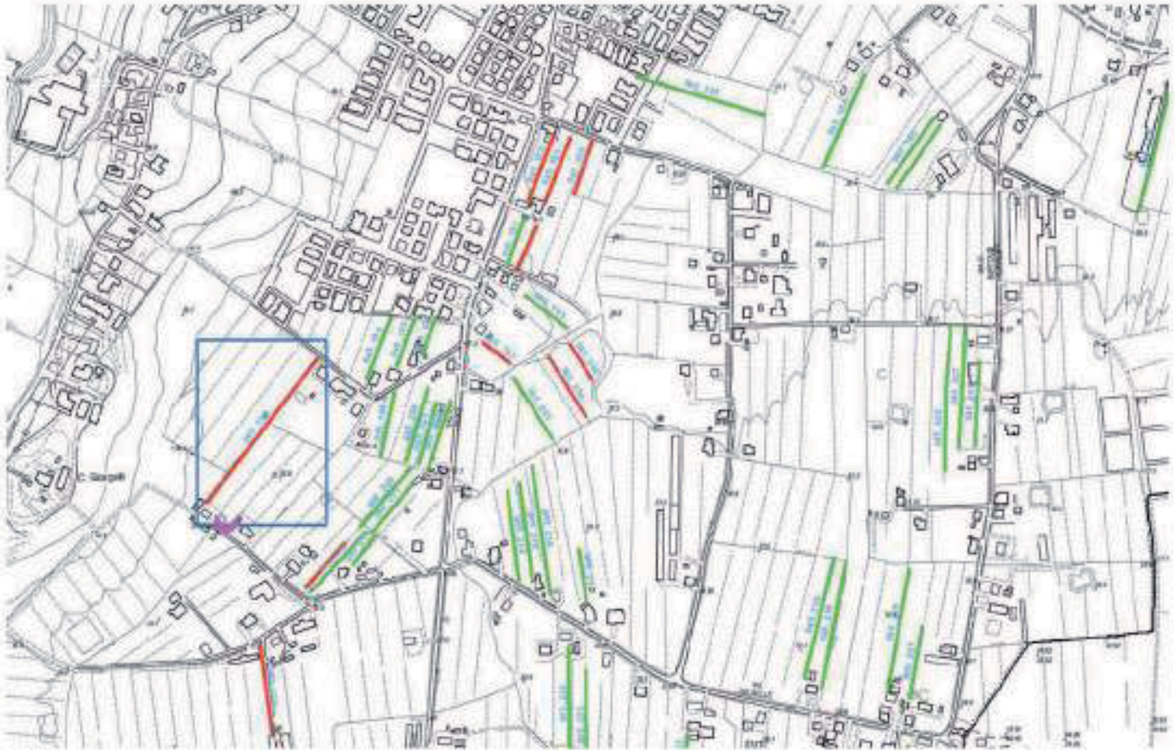

SCHEDA N° 045_029 RIFERIMENTI AL PROCEDIMENTO:

SCHEDA N° 045_030 RIFERIMENTI AL PROCEDIMENTO:

SCHEDA N° 045_031 RIFERIMENTI AL PROCEDIMENTO:

SCHEDA N° 045_032 RIFERIMENTI AL PROCEDIMENTO:

SCHEDA N° 045_033 RIFERIMENTI AL PROCEDIMENTO:

SCHEDA N° 045_034 RIFERIMENTI AL PROCEDIMENTO:

SCHEDA N° 045_035 RIFERIMENTI AL PROCEDIMENTO:

SCHEDA N° 045_036 RIFERIMENTI AL PROCEDIMENTO:
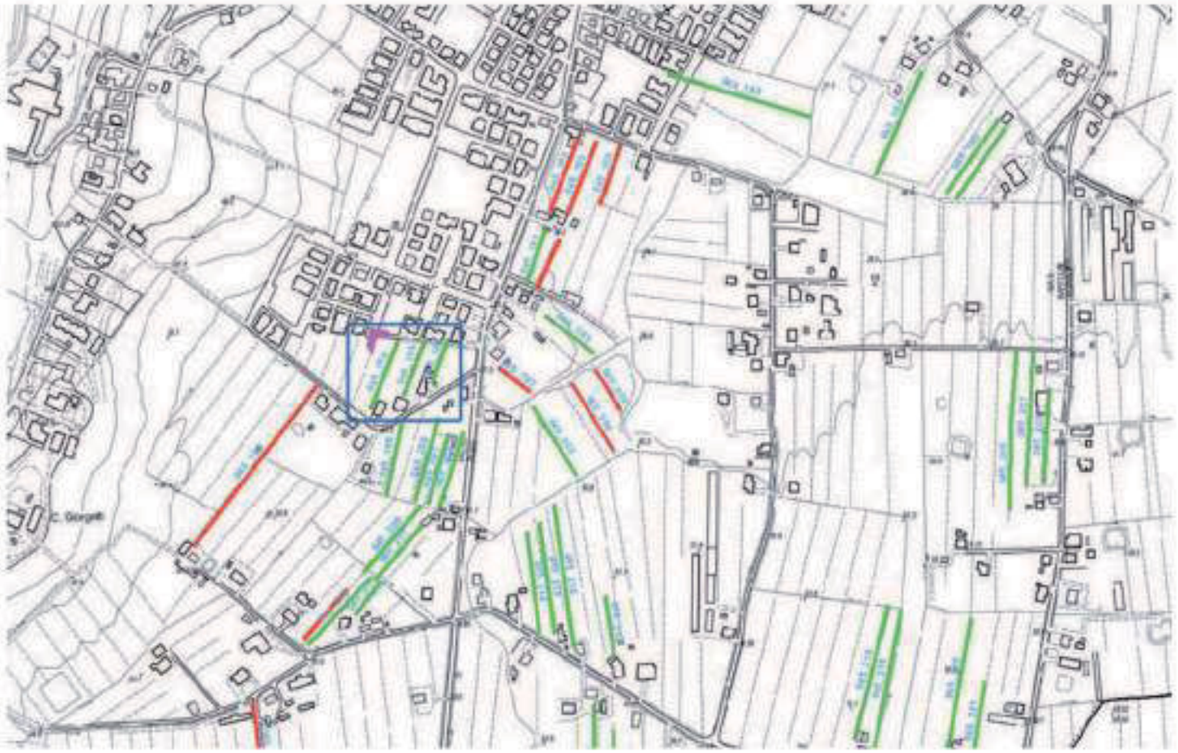
SCHEDA N° 045_037 RIFERIMENTI AL PROCEDIMENTO: